

図 13.14 トレンチ - 2 および KM14 地点での対策 5 年後のワジ・スーク川上流部の塩分濃度分布

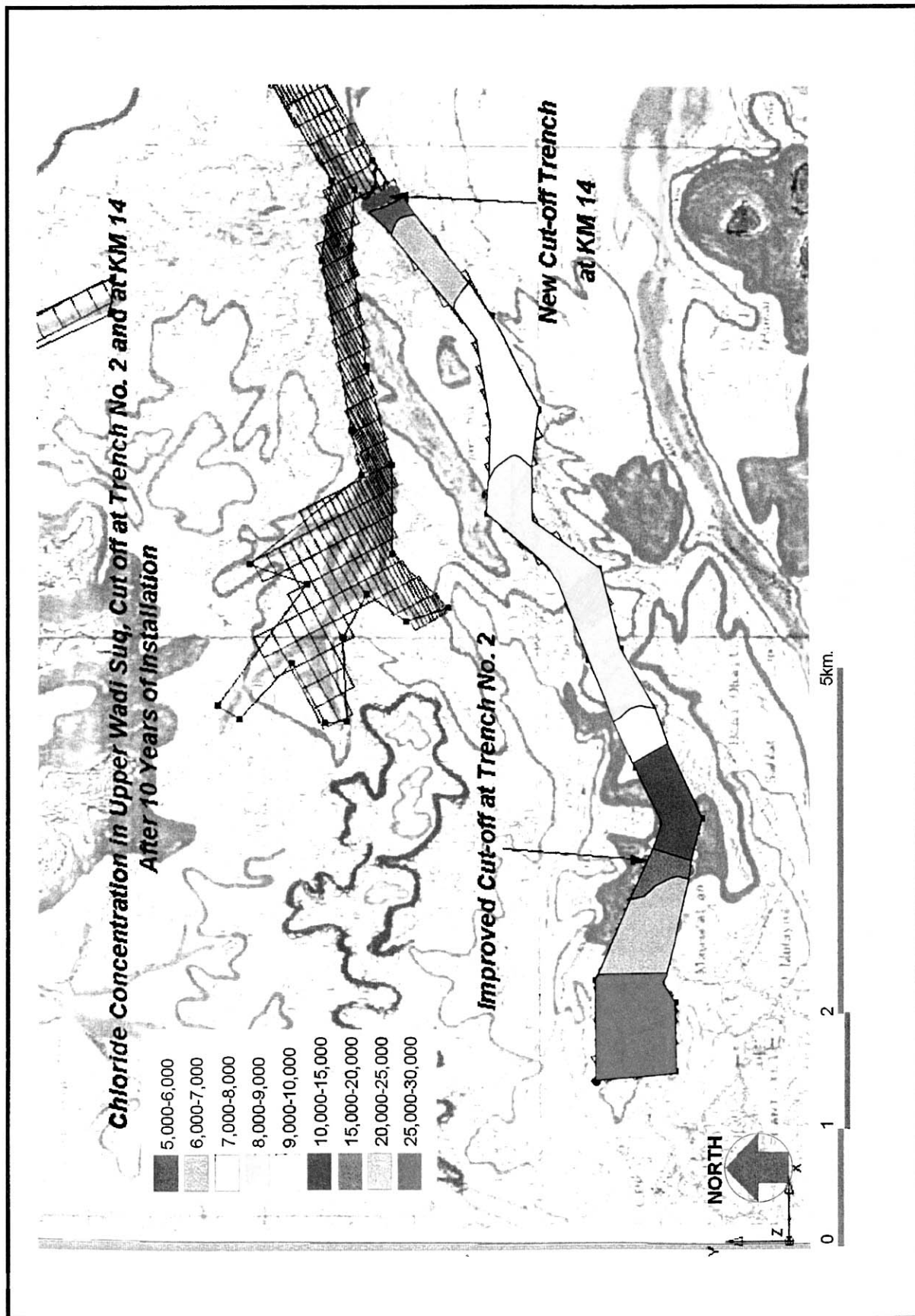


図 13.15 トレンチ - 2 および KM14 地点での対策 10 年後のワジ・スーク川上流部の塩分濃度分布

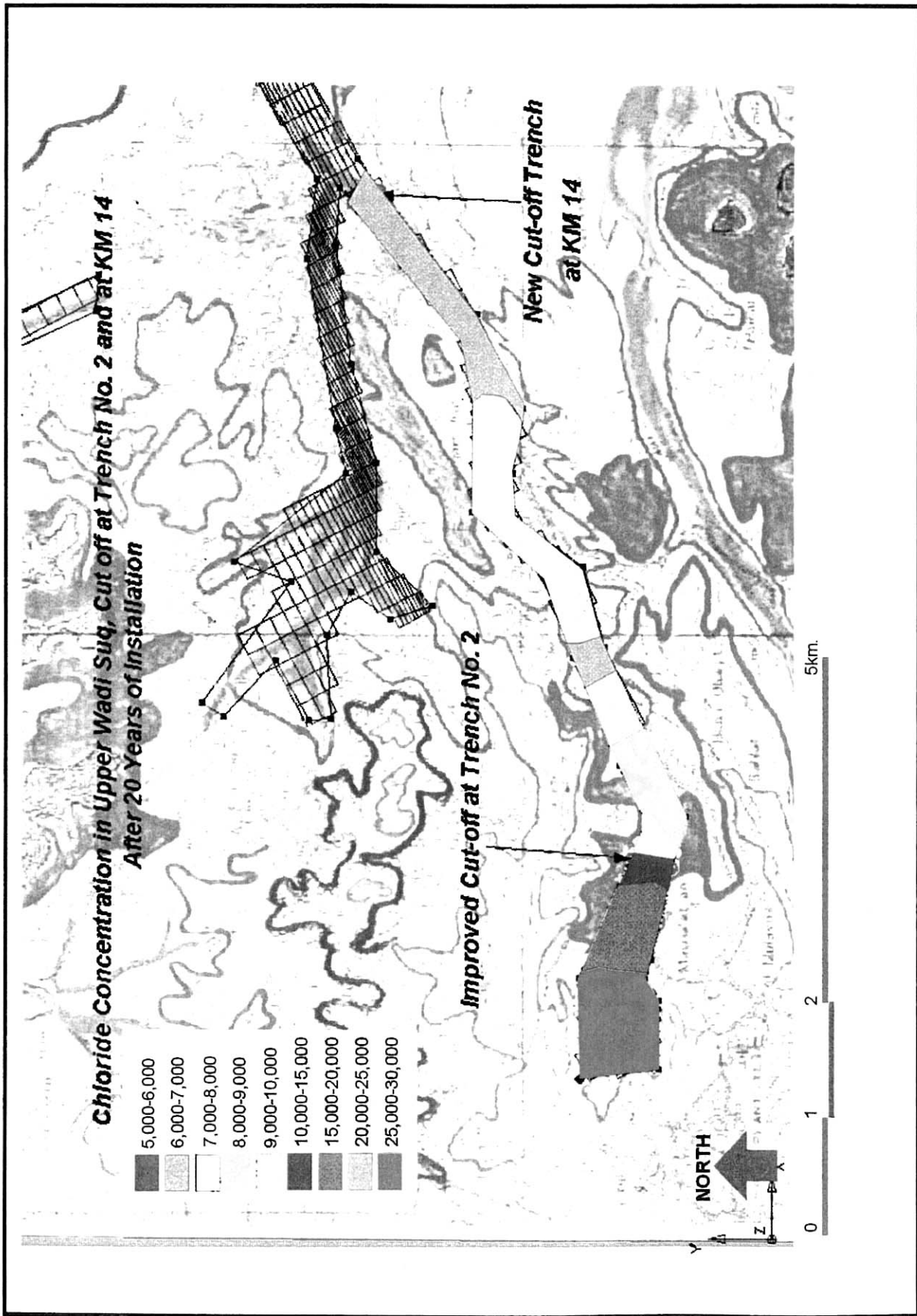


図13.16 トレンチ-2 および KM14 地点での対策 20 年後のワジ・スーク川上流部の塩分濃度分布

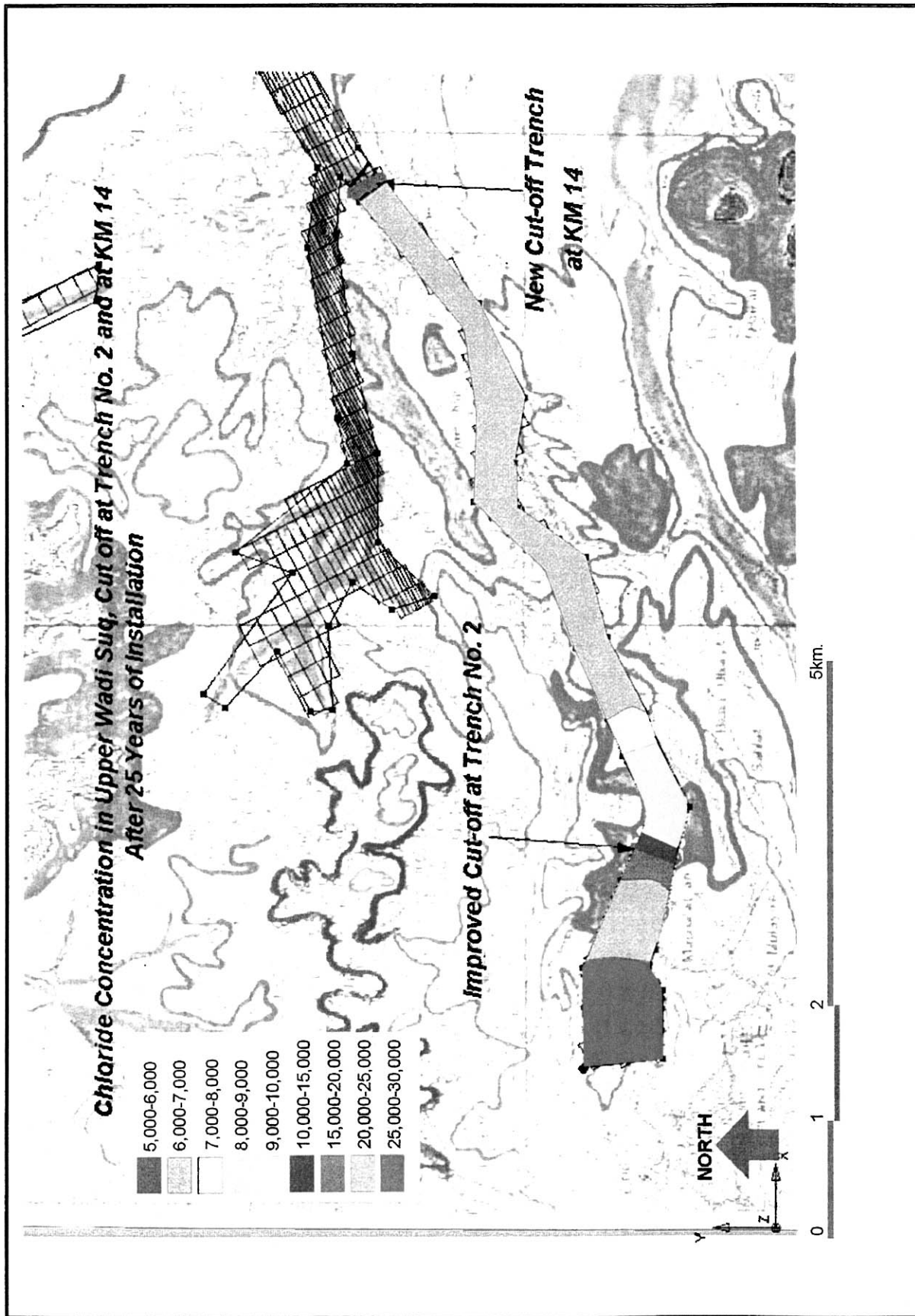


図 13.17 トレンチ - 2 および KM14 地点での対策 25 年後のワジ・スーク川上流部の塩分濃度分布