


国道7号線バパス道路建設計画 現況写真撮影位置図

現況写真(1)

写真① Tanjombato 橋梁付近交通状況




写真② 国道7号線交通渋滞状況




写真③ Manandona 地区から終点方向へ



写真④ Manandona 地区から起点方向へ



写真⑤ Merimanjaka 地区から起点方向へ



写真⑥ Merimanjaka 地区から終点方向へ



写真⑦ Ankaraobato 地区の現況の鉄道橋梁



写真⑧ 既存鉄道上で首都方向へ向かって撮影

