

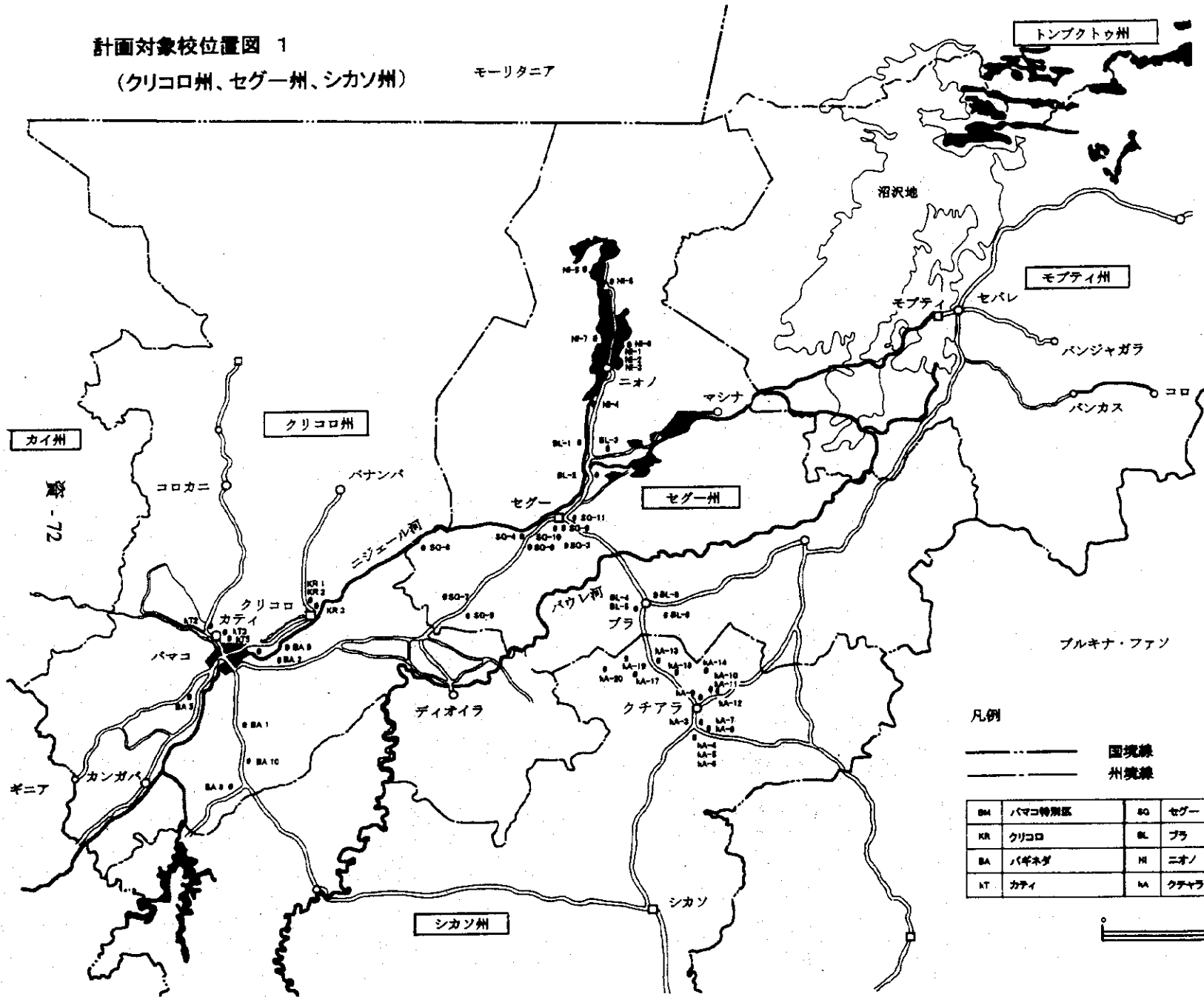
資料一10 計画対象校配置図
計画施設一覧表

地域/地区	学校番号	学校名	2教室 +校長室	2教室 +校長室	3教室 +校長室	3教室	6教室 +2校長室	6教室	教室数	便所			便所 計	校長室 数	備材 (t/y)
										(3 便所)	(4 便所)	(5 便所)			
AE: パマコ特別区	BMI-4	Dioumanzana B		2		1			7	0	2	0	8	0	3
CAP: パマコ 第II地区	BMI-5	Dioumanzana D		2		1			7	0	0	2	10	0	3
学校数: 7	BMI-6	Boukassoumbougou B		2					4	2	0	0	6	0	2
	BMI-7	M/Sikoro A		1		1			5	0	1	0	4	0	2
	BMI-8	M/Sikoro D		2		1			7	0	0	2	10	0	3
	BMI-9	Sikoro Ext II		2					4	0	1	0	4	0	2
	BMI-10	Bankoni A		2					4	0	0	0	0	0	2
AE: パマコ特別区	BMI-1	Nelson Mandela A		1	1				5	0	0	1	5	1	2
CAP: パマコ 第II地区	BMI-2	Nelson Mandela B				1			3	0	1	0	4	0	1
学校数: 5	BMI-3	Nelson Mandela C		2					4	0	0	1	5	0	2
	BMI-4	Bougouba A		2					4	3	0	0	9	0	2
	BMI-5	Bougouba B				1			3				0	0	1
AE: パマコ特別区	BMI-1	Dravela D					1	1	12	0	0	0	0	1	2
CAP: パマコ 第III地区	BMI-2	Dravela E							0	0	0	0	0	1	2
学校数: 5	BMI-3	Dravela A			1	1			6	0	0	0	0	1	2
	BMI-4	Tiemoko Sengaré A			1	1			6	0	0	0	0	1	2
	BMI-6	Niomi E		2					4	3	0	0	9	0	2
AE: パマコ特別区	BMV-1	Jean Richard		1					2	0	0	0	0	0	1
CAP: パマコ 第IV地区	BMV-2	Ouolofobougou B				2			6	0	0	0	0	0	2
学校数: 3	BMV-3	Ouolofobougou C				1			3	0	0	0	0	0	1
	BMV-1	Djicoroni A		1		1			5	1	0	1	8	0	2
AE: パマコ特別区	BMV-2	Djicoroni B							1	0	1	0	4	1	1
CAP: パマコ 第V地区	BMV-4	Djicoroni D	2						1	0	0	0	0	1	1
学校数: 10	BMV-5	Djicoroni E			1	1			8	1	0	0	3	1	3
	BMV-6	Djicoroni Flabougou		2		1			7	0	0	2	10	0	3
	BMV-7	Djicoroni Dontémé A				1			3	1	1	0	7	0	1
	BMV-8	Djicoroni Dontémé B		1		1			5				0	0	2
	BMV-11	Lafia Cimetière				1			3	1	0	0	3	1	1
	BMV-12	Talko A (Confemen A)		1		1			5	2	0	1	11	0	2
	BMV-13	Talko B (Confemen B)				1			3				0	0	1
AE: パマコ特別区	BMVI-1	Kalaben Cours B				2			6	2	0	0	6	0	2
CAP: パマコ 第VI地区	BMVI-2	Kalaben Sud B				1			3	1	0	0	3	0	1
学校数: 5	BMVI-3	Baco Djicoroni A		1		1			5	1	1	0	7	0	2
	BMVI-4	Sabalibougou A		1		1			5	0	0	1	5	0	2
	BMVI-5	Oaoudab. D		2					4	0	0	0	0	0	2
AE: パマコ特別区	BMVII-1	Niamakoro A		2					4	0	2	0	8	0	2
CAP: パマコ 第VII地区	BMVII-2	Missabougou				1			3	0	0	0	0	0	1
学校数: 3	BMVII-5	Magnambougou				1			3	2	0	0	6	0	1
	小計		2	32	5	25	1	1	170	20	10	11	155	9	69

AE: クリコ州	KR-1	Koulikoro Centre 1°C A		1					2	0	4	0	16	0	1	
CAP: クリコ州	KR-2	Koulikoro Centre 1°C B		1	1	1			8				0	1	3	
学校数: 3	KR-3	EDC Koulikoro Ba 1°C A				1			3	0	0	0	0	0	1	
	BA-1	Dongorona		1	1				5	0	0	1	5	1	2	
AE: クリコ州	BA-2	Kobalecoure	1						2	0	0	1	5	1	1	
CAP: バギネダ	BA-4	Moribabougou			1				3	3	0	0	9	1	1	
学校数: 7	BA-5	Kanadjiguita		2		1			7	0	2	0	8	0	3	
	BA-8	Tinkété		2	1				7	3	0	0	9	1	3	
	BA-9	Kokoun				1			3	1	0	0	3	0	1	
	BA-10	Kafara	1	1					4	0	1	0	4	1	2	
	AE: クリコ州	kT-2	Koko Plaine 1°C			1	1			6	2	0	0	6	1	2
	CAP: カティ	kT-3	Kati Camp 1				2			6	2	0	0	6	0	2
学校数: 3	kT-5	Zone Emmanuel 1°C		1	1				5	0	0	1	5	1	2	
	小計		2	9	6	7	0	0	61	11	7	3	76	8	24	

地域/地区	学校番号	学校名	2教室 +校長室	2教室	3教室 +校長室	3教室	6教室 +校長室	6教室	教室数	便所			便所 計	校長室 数	備材 (セツ)	
										(3 便所)	(4 便所)	(5 便所)				
AE:セグー州 CAP:セグー 学校数:9	SG-3	Sakoiba	1						2	2	0	0	6	1	1	
	SG-4	Dougoukouna	1	1					4	1	0	0	3	1	2	
	SG-5	Konobougou		1		2			8	0	1	0	4	0	3	
	SG-6	Banankoroni				2			6	0	0	0	0	0	2	
	SG-7	Barouéli 1° A			1				3	2	0	0	6	1	1	
	SG-8	Séguéla			1	1			6	0	0	0	0	1	2	
	SG-9	Tiéccoura Koulibaly B				1			3	1	0	0	3	0	1	
	SG-10	Môdne II (Missira 1°C)		1		1			5	0	0	1	5	0	2	
	SG-11	Darsalem B		1		2			8	2	0	0	6	0	3	
AE:セグー州 CAP:ブラ 学校数:7	BL-1	Dougabougou A				1			3	0	0	0	0	0	1	
	BL-2	Markala 2A 1°C			1				3	3	0	0	9	1	1	
	BL-3	Sansanding A				1			3	1	0	0	3	0	1	
	BL-4	Bla 1°C -I				1			3	3	0	0	9	0	1	
	BL-5	Bla 1°C -II				1			3	3	0	0	9	0	1	
	BL-6	Bla Markéna I		2					4	2	0	0	6	0	2	
	BL-8	Dougouolo		2					4	1	1	0	7	0	2	
AE:セグー州 CAP:ニオノ 学校数:8	NI-1	Niono 1		2	1	1			10	1	1	0	7	1	4	
	NI-2	Niono 2			1	2			9	0	3	0	12	1	3	
	NI-3	Niono 3				1			3	1	0	0	3	0	1	
	NI-4	Sinbala		2					4	0	0	0	0	0	2	
	NI-5	Sokolo		2		1			7	0	0	1	5	0	3	
	NI-6	Wérékélé			1	1			6	2	0	0	6	1	2	
	NI-7	Diaky Wéré	1						2	0	0	0	0	1	1	
	NI-8	Kourouma	1	1					4	0	1	0	4	1	2	
学校数 計: 24			小計	4	15	6	19	0	0	113	25	7	2	113	10	44
AE:シカソ州 CAP:クテアラ 学校数:16	KA-3	Koulikoro 1°C KLa				1			3	2	0	0	6	0	1	
	KA-4	Koutiala 1°C A		1		1			5	0	0	1	5	0	2	
	KA-5	Koutiala 1°C B							3	0	0	0	0	0	1	
	KA-6	Koutiala 1°C D				1			0	0	0	0	0	0	1	
	KA-7	Wala-Wala A												0	1	
	KA-8	Wala-Wala B		1					2	2	0	0	6	0	1	
	KA-9	Koko A				1			3	0	0	1	5	0	1	
	KA-10	Koko B				1			3	2	0	0	6	0	1	
	KA-11	Koutiala C2		1		2			8	0	2	0	8	0	3	
	KA-12	Hamdallaye 1°C		2	1				7	0	0	2	10	1	3	
	KA-13	M'Pessoba Village		2		2			10	1	1	0	7	0	4	
	KA-14	Oula	1						2	0	0		0	1	1	
	KA-17	N' Tossoni	1						2	0	0	1	5	1	1	
	KA-18	Zansoni			1				3	2	0	0	6	1	1	
	KA-19	Pôguèna	1	1					4	0	1	0	4	1	2	
	KA-20	Miôna				2			6	1	0	0	3	0	2	
学校数 計: 16			小計	3	8	2	11	0	0	61	10	4	5	71	5	26
学校数 総計: 91				11	64	19	62	1	1	405	66	28	21	415	32	163

計画対象校位置図 1
(クリコロ州、セグー州、シカソ州)



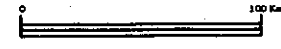
計画対象校一覧表

地域/地区	学校番号	学校名
AE: クリコロ州	KR-1	Koulikoro Centre 1°C A
CAP: クリコロ地区 (対象校数: 3)	KR-2	Koulikoro Centre 1°C B
	KR-3	EDC Koulikoro Ba 1°C A
AE: クリコロ州	BA-1	Dougouza
CAP: バギネダ地区 (対象校数: 7)	BA-2	Kobelecours
	BA-4	Moribabougou
	BA-5	Kanadigoula
	BA-8	Tindé
	BA-9	Kakoum
	BA-10	Kafra
AE: クリコロ州	KT-2	Kato Plaine 1°C
CAP: カティ地区 (対象校数: 3)	KT-3	Kati Camp 1
	KT-5	Zone Erenouet 1°C
AE: セグー州	SG-3	Sakha
CAP: セグー地区 (対象校数: 8)	SG-4	Dougoukoune
	SG-5	Korobougou
	SG-6	Barakoureni
	SG-7	Bereidh 1° A
	SG-8	Sagoula
	SG-9	Tibessou Koulibaly B
	SG-10	Mékhine II (Mléara 1°C)
	SG-11	Dersalam B
AE: セグー州	BL-1	Dougoukoune A
CAP: プラ地区 (対象校数: 7)	BL-2	Martika BA 1°C
	BL-3	Sansanding A
	BL-4	Bis 1°C-1
	BL-5	Bis 1°C-2
	BL-6	Bis Martikine I
	BL-8	Dougouzo
AE: セグー州	NI-1	Niere 1
CAP: ニオノ地区 (対象校数: 8)	NI-2	Niere 2
	NI-3	Niere 3
	NI-4	Siribala
	NI-5	Selma
	NI-6	Wirdéla
	NI-7	Dialy Wéré
	NI-8	Kourouma
AE: シカソ州	KA-3	Koulikoro 1°C Kis
CAP: クチアラ地区 (対象校数: 18)	KA-4	Koulikoro 1°C A
	KA-5	Koulikoro 1°C B
	KA-6	Koulikoro 1°C D
	KA-7	Wala-Wala A
	KA-8	Wala-Wala B
	KA-9	Kato A
	KA-10	Kato B
	KA-11	Koulikoro C2
	KA-12	Hamdallaye 1°C
	KA-13	At-Pesebe Village
	KA-14	Oula
	KA-17	N'Toumani
	KA-18	Zanoni
	KA-19	Péguéna
	KA-20	Mléara

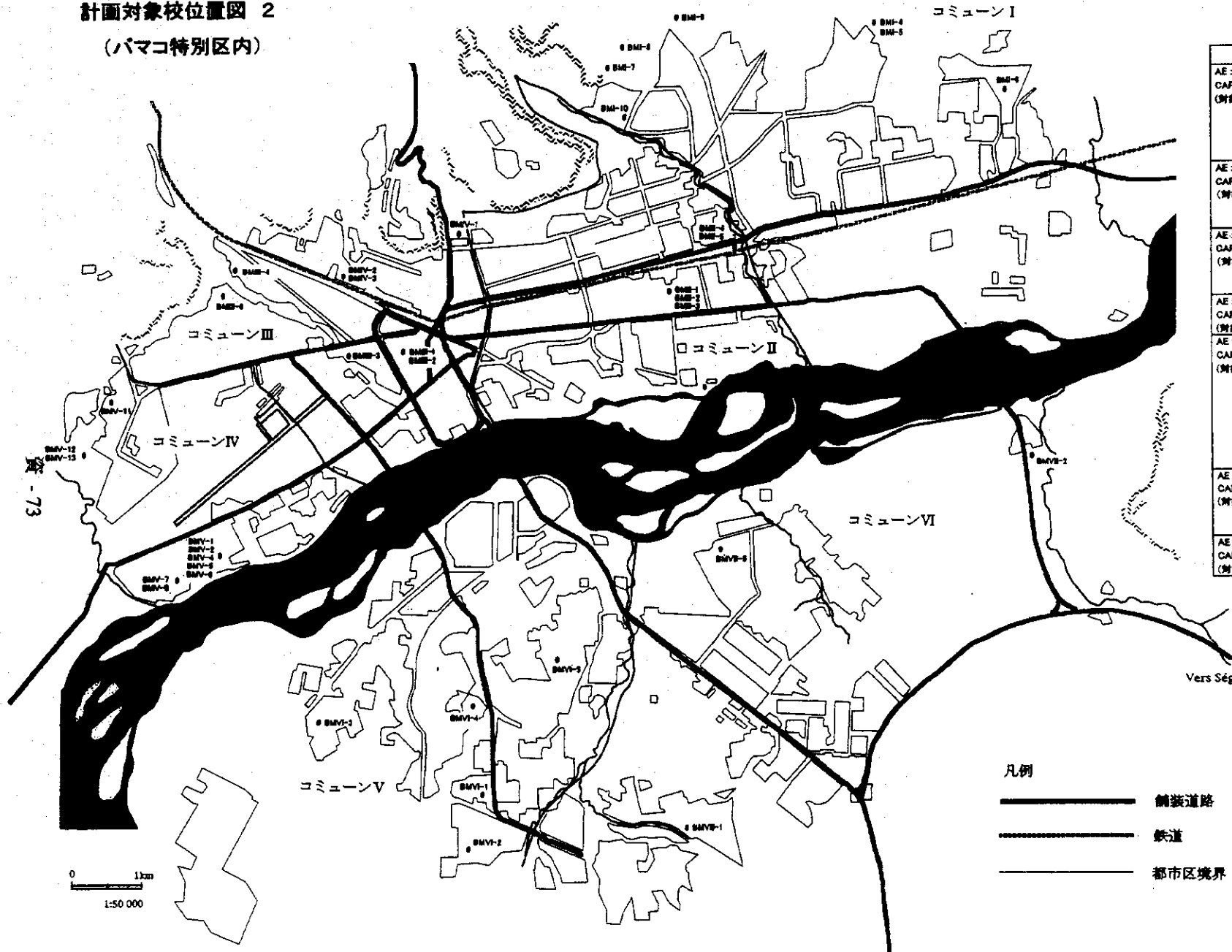
凡例

—— 国境線
—— 州境線

BA	バマコ特別区	SG	セグー
KR	クリコロ	BL	プラ
BA	バギネダ	NI	ニオノ
KT	カティ	KA	クチアラ






計画対象校位置図 2
(バマコ特別区内)



計画対象校一覧表

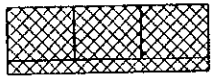
地域/地区	学校番号	学校名	
AE: バマコ特別区 CAP: バマコ 第I地区 (対象校数: 7)	BM I-4	Dioumanzane B	
	BM I-5	Dioumanzane D	
	BM I-6	Boulkassoumbougou B	
	BM I-7	M/Sikoro A	
	BM I-8	M/Sikoro D	
	BM I-9	Sikoro Est II	
	BM I-10	Bankoni A	
	AE: バマコ特別区 CAP: バマコ 第II地区 (対象校数: 5)	BM II-1	Nelson Mandela A
		BM II-2	Nelson Mandela B
		BM II-3	Nelson Mandela C
BM II-4		Bougouba A	
BM II-5		Bougouba B	
AE: バマコ特別区 CAP: バマコ 第III地区 (対象校数: 5)	BM III-1	Dravels D	
	BM III-2	Dravels E	
	BM III-3	Dravels A	
	BM III-4	Tierneko Sangaré A	
	BM III-5	Niemi E	
AE: バマコ特別区 CAP: バマコ 第IV地区 (対象校数: 3)	BM IV-1	Jean Richard	
	BM IV-2	Ouslofobougou B	
	BM IV-3	Ouslofobougou C	
AE: バマコ特別区 CAP: バマコ 第V地区 (対象校数: 10)	BM V-1	Djicoroni A	
	BM V-2	Djicoroni B	
	BM V-4	Djicoroni D	
	BM V-5	Djicoroni E	
	BM V-6	Djicoroni Flabougou	
	BM V-7	Djicoroni Dentémé A	
	BM V-8	Djicoroni Dentémé B	
	BM V-11	Lafia Cimetières	
	BM V-12	Taiko A (Confemen A)	
	BM V-13	Taiko B (Confemen B)	
AE: バマコ特別区 CAP: バマコ 第VI地区 (対象校数: 5)	BM VI-1	Kalaban Cours B	
	BM VI-2	Kalaban Sud B	
	BM VI-3	Baco Djicoroni A	
	BM VI-4	Saballibougou A	
	BM VI-6	Decudab. D	
AE: バマコ特別区 CAP: バマコ 第VII地区 (対象校数: 3)	BM VII-1	Niamakoro A	
	BM VII-2	Missabougou	
	BM VII-5	Magrambougou	

凡例

-  舗装道路
-  鉄道
-  都市区境界

Vers Ségou

凡例



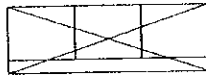
新築教室



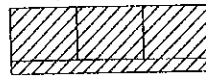
新築便所



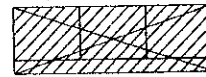
既存教室(堅固造教室)



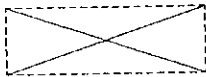
解体教室(堅固造教室)



既存教室(パンコ造教室)



解体教室(パンコ造教室)



仮設教室(ワラ小屋)



既存便所



施工中の教室(工事中断中の基礎残骸)廃屋



既存欄等による敷地境界



既存パンコ欄(換傷した物)



仮想境界線



境界標



指示された境界点



井戸ポンプ(揚水ポンプ)



井戸



水槽



電柱



給水設備(上水)



旗柱



樹木

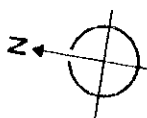
工事区分凡例



: 新築の施設を表示



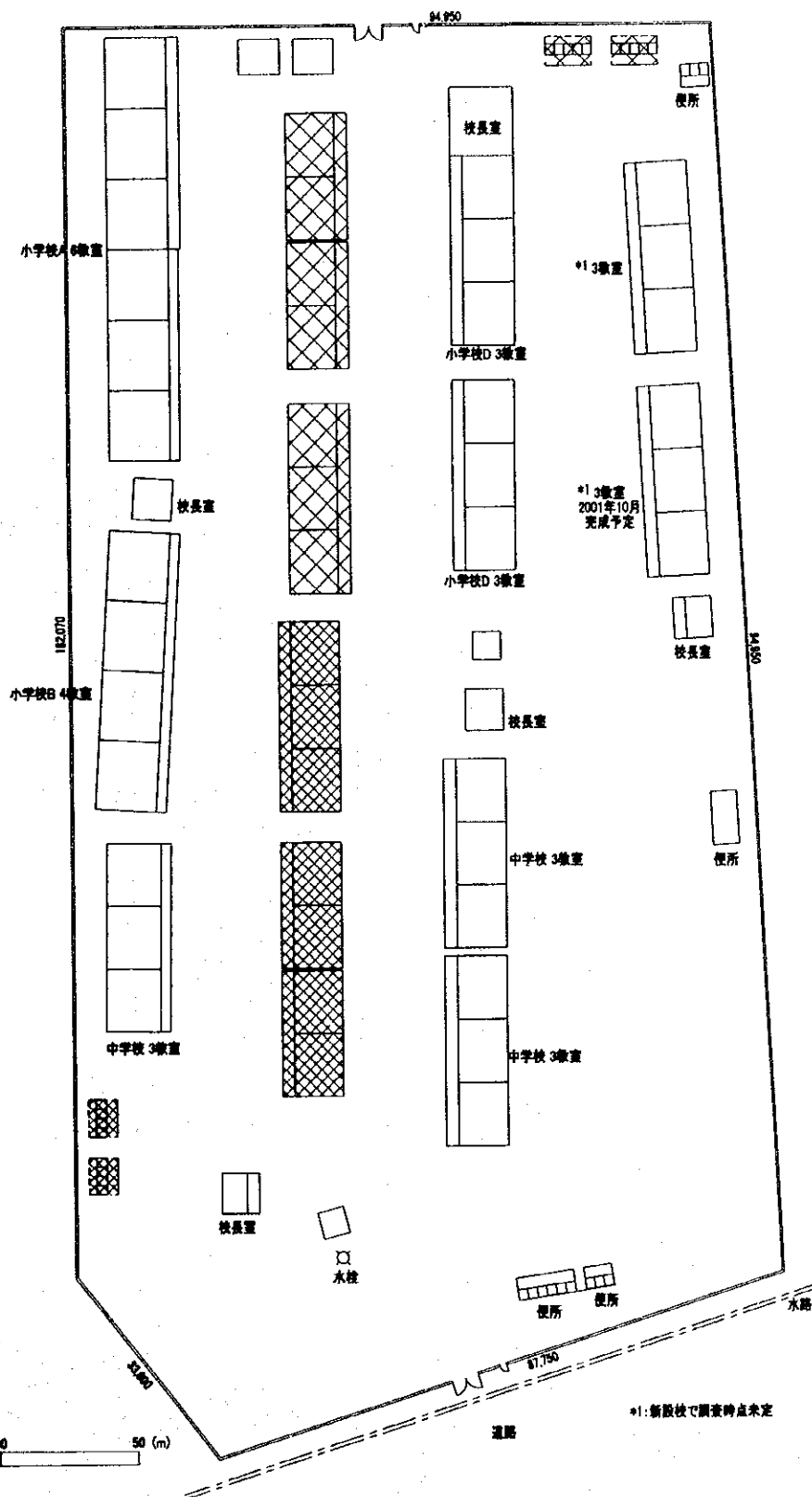
: 既存教室の解体撤去施設を表示



サイト記号 BMI-4

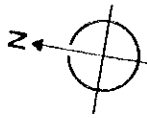
学校名 ディウマンザナ B
Dioumanzana B

地区教育指導センター パマコ特別区 I



縮尺: 1/1,000

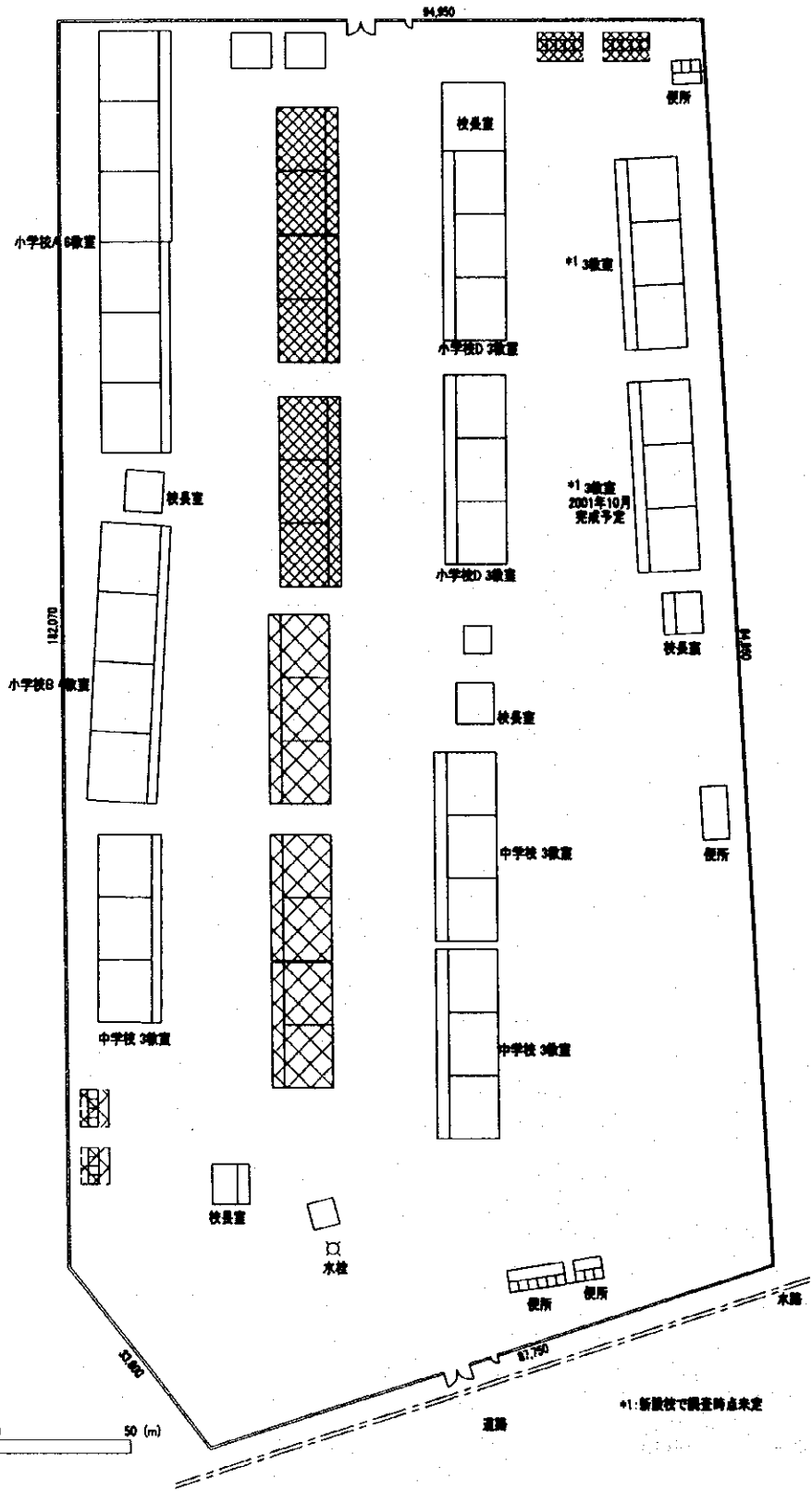




サイト記号 BM I-5

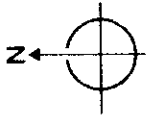
学校名 ディウマンザナ D
Dioumanzana D

地区教育指導センター バマコ特別区 I



縮尺: 1/1,000

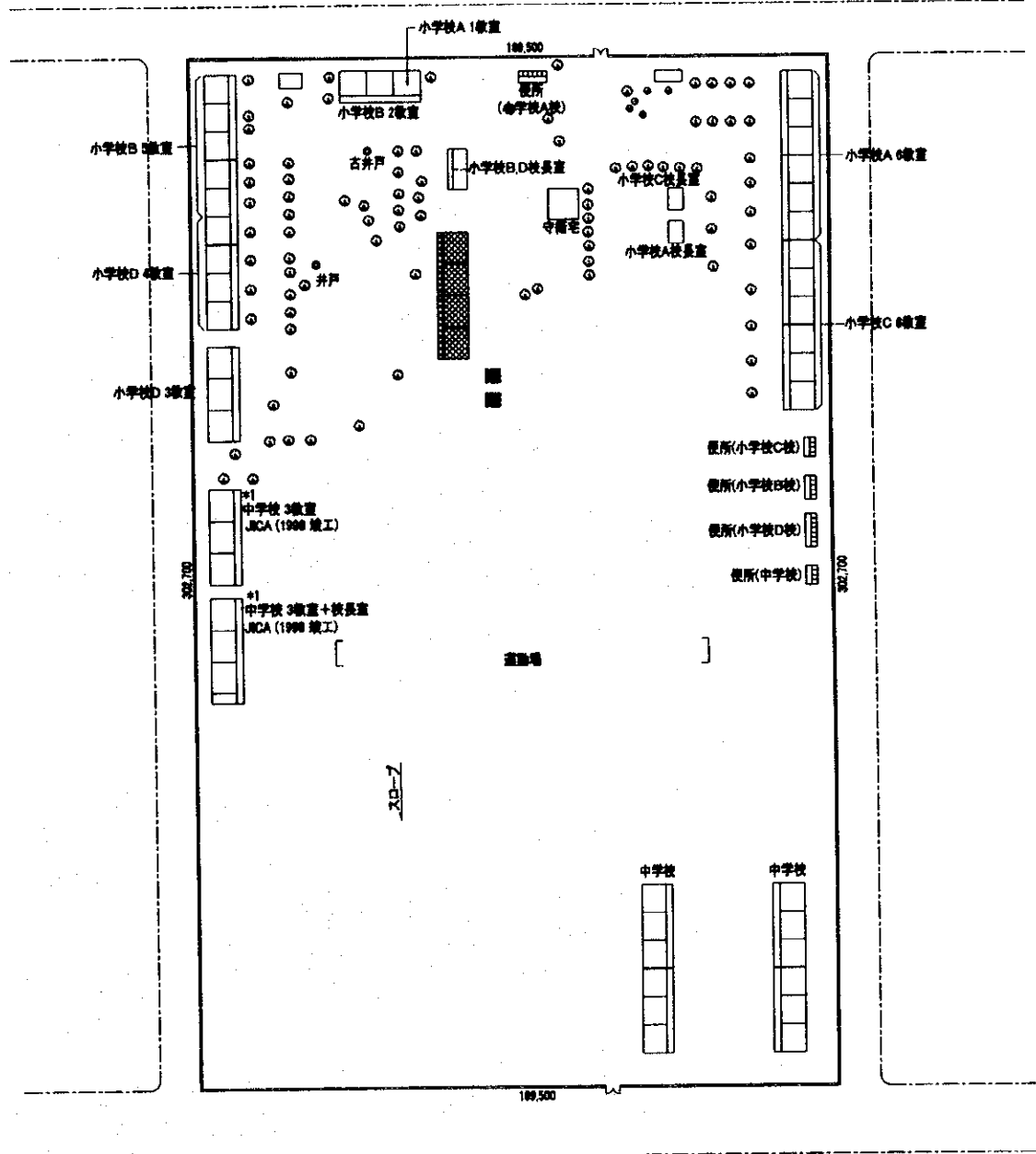
0 2 5 10 20 30 50 (m)



サイト記号 BMI-6

ブルカソング B
 学校名 Boulkassoumbougou B

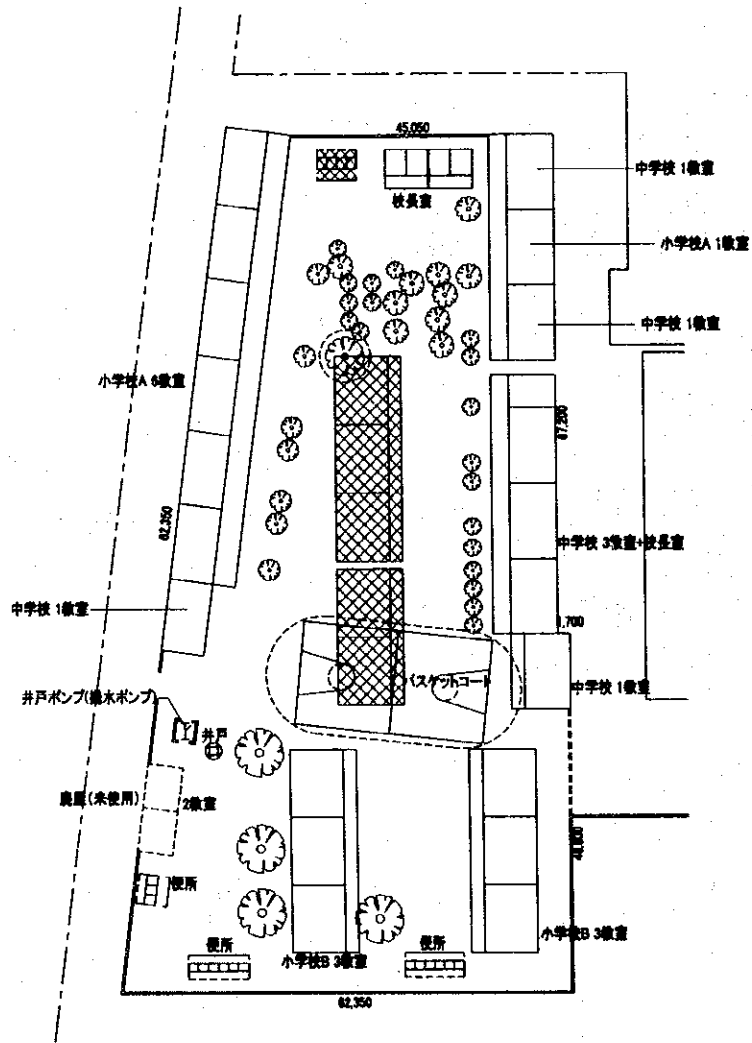
地区教育指導センター パマコ特別区 I



縮尺: 1/2,000
 0 5 10 20 30 50 100 (m)



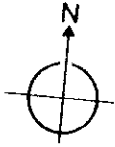
サイト記号	BM I-7
学校名	M/シコロ A M/Sikoro A
地区教育指導センター	バマコ特別区 I



縮尺: 1/1,000



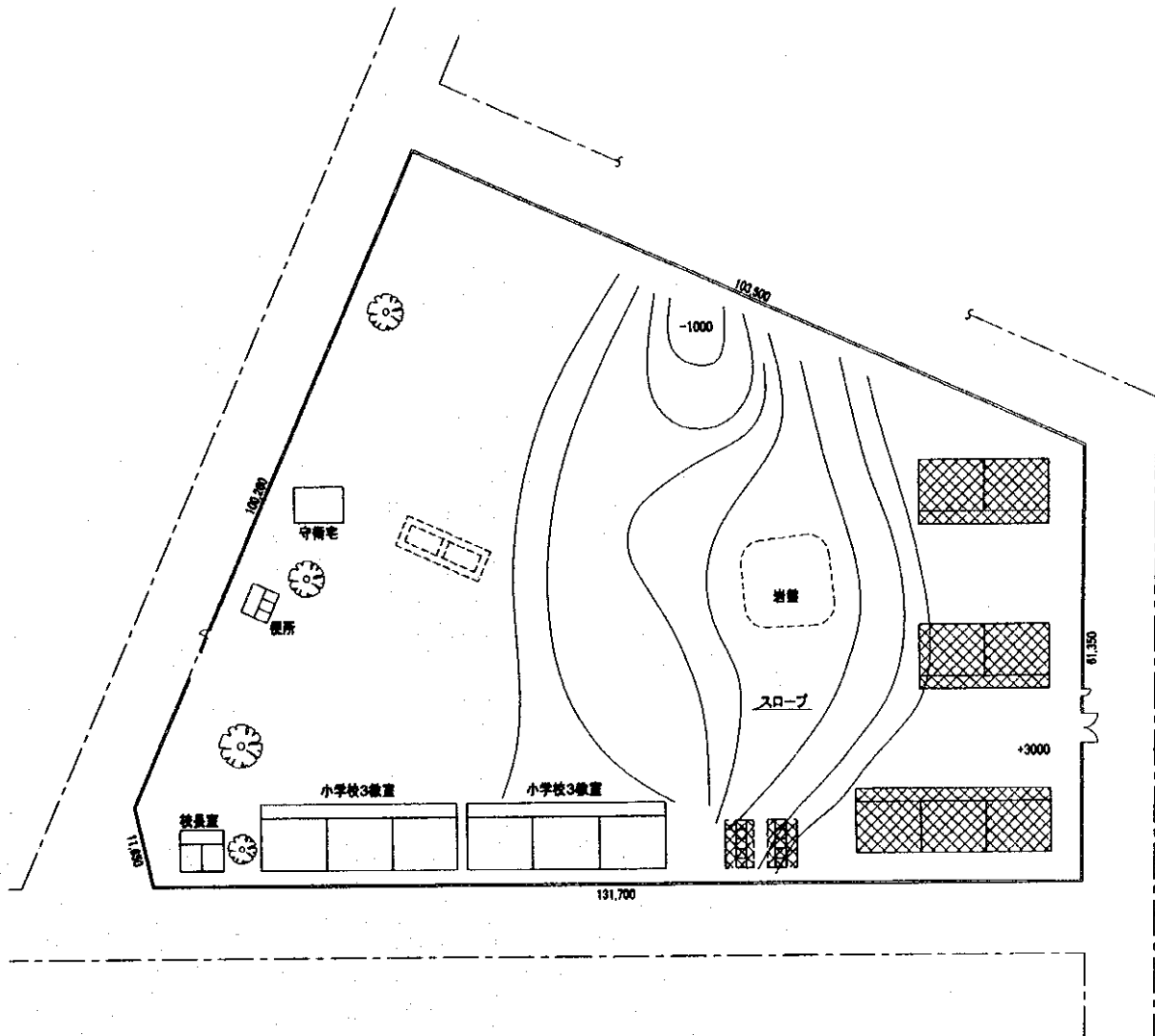
* 緑画ゾーンにおける障害物等の撤去のごと (学校側専用工事)



サイト記号 BM I-8

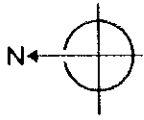
学校名 M/シコロ D
M/Sikoro D

地区教育指導センター バマコ特別区 I

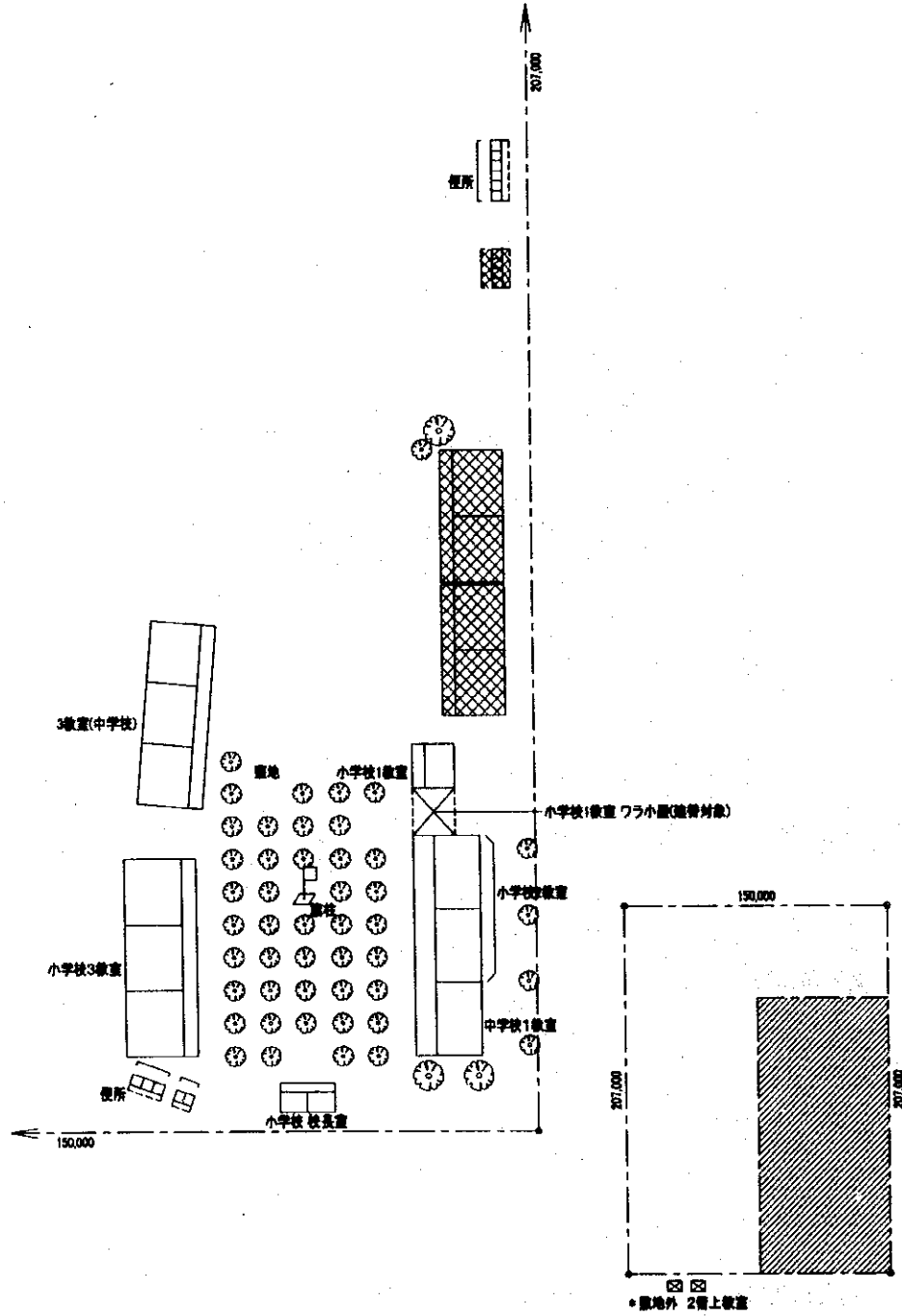


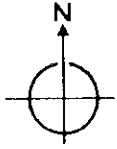
縮尺: 1/1,000





サイト記号	BM I-9
学校名	シコロ Ext II Sikoro Ext II
地区教育指導センター	バマコ特別区 I

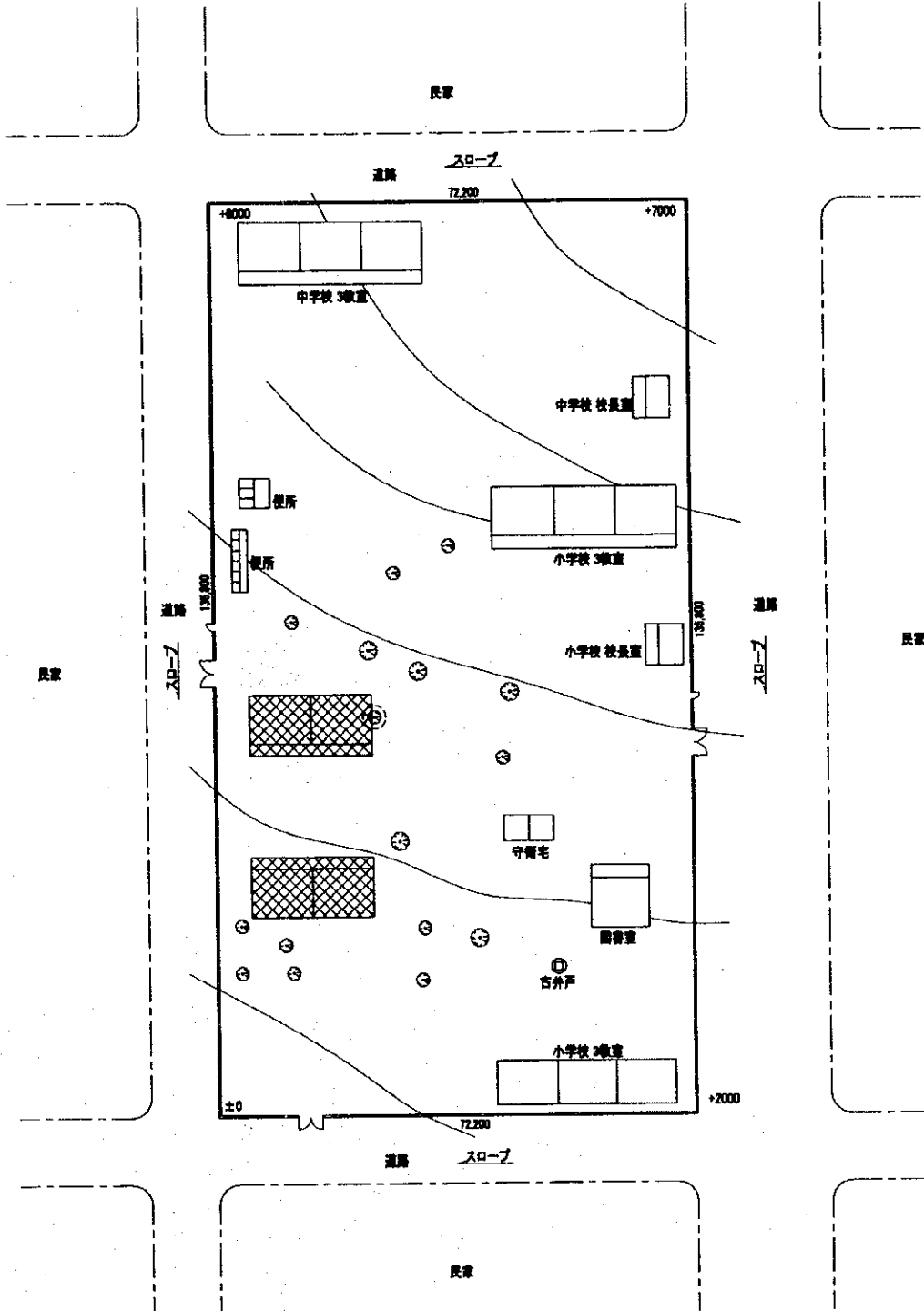




サイト記号 BM I-10

学校名 バンコニ A
Bankoni A

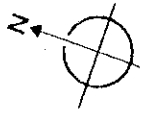
地区教育指導センター バマコ特別区 I



縮尺: 1/1,000



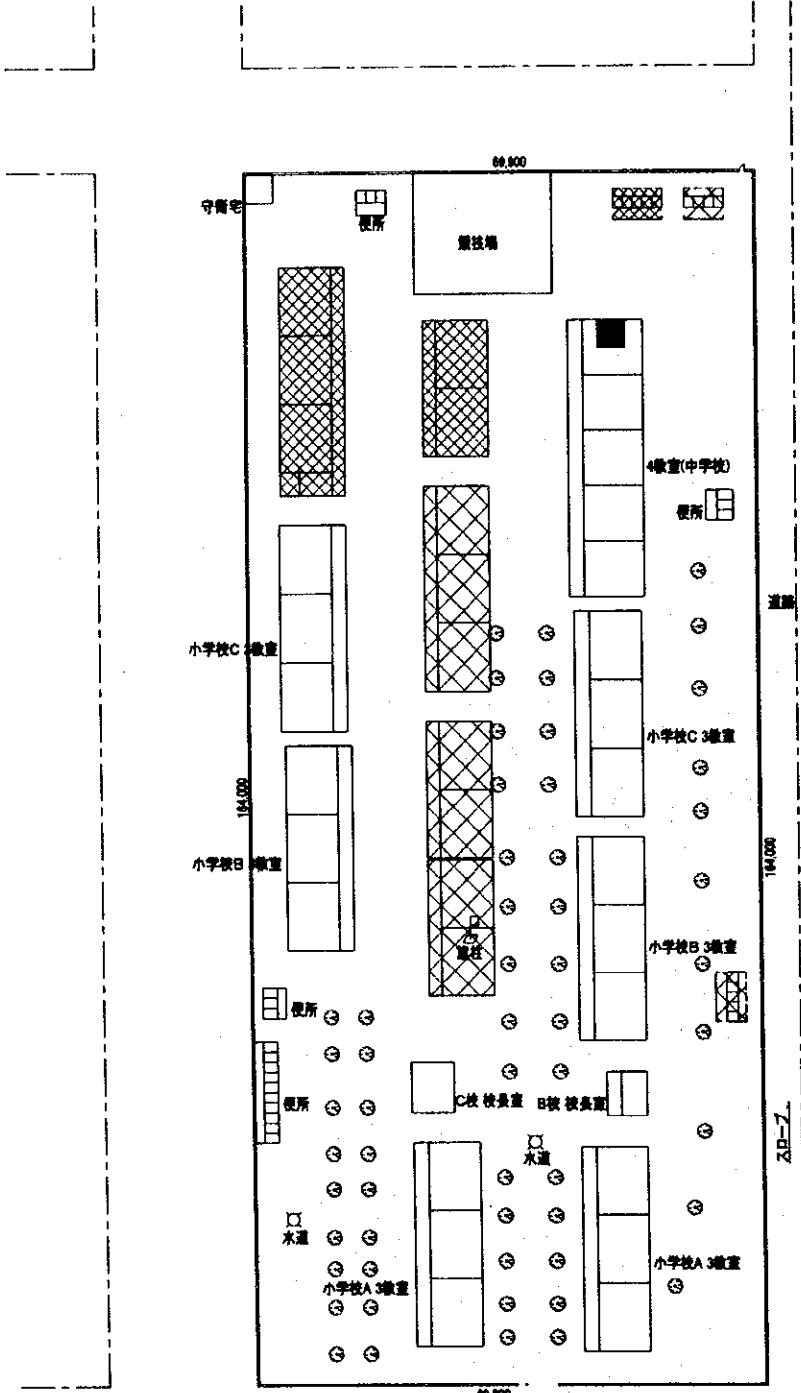
*  建設ゾーンにおける障害物等の撤去のこと (学校備前工事)



サイト記号 BM II-1

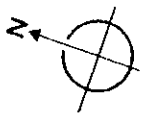
学校名 ネルソン マンデラ A
Nelson Mandela A

地区教育指導センター ハマコ特別区 II



縮尺: 1/1,000

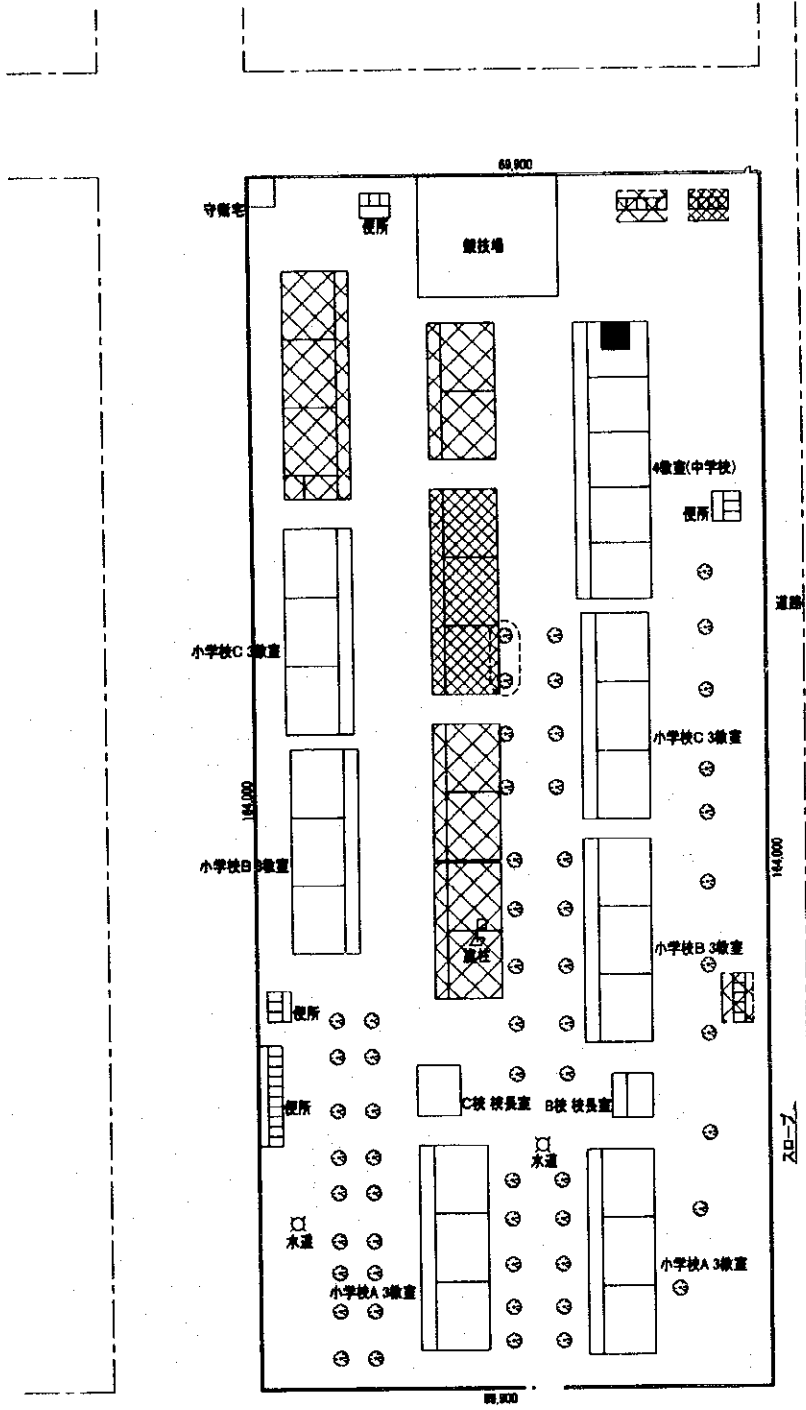




サイト記号 BM II-2

学校名 ネルソン マンデラ B
Nelson Mandela B

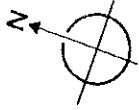
地区教育指導センター バマコ特別区 II



縮尺: 1/1,000



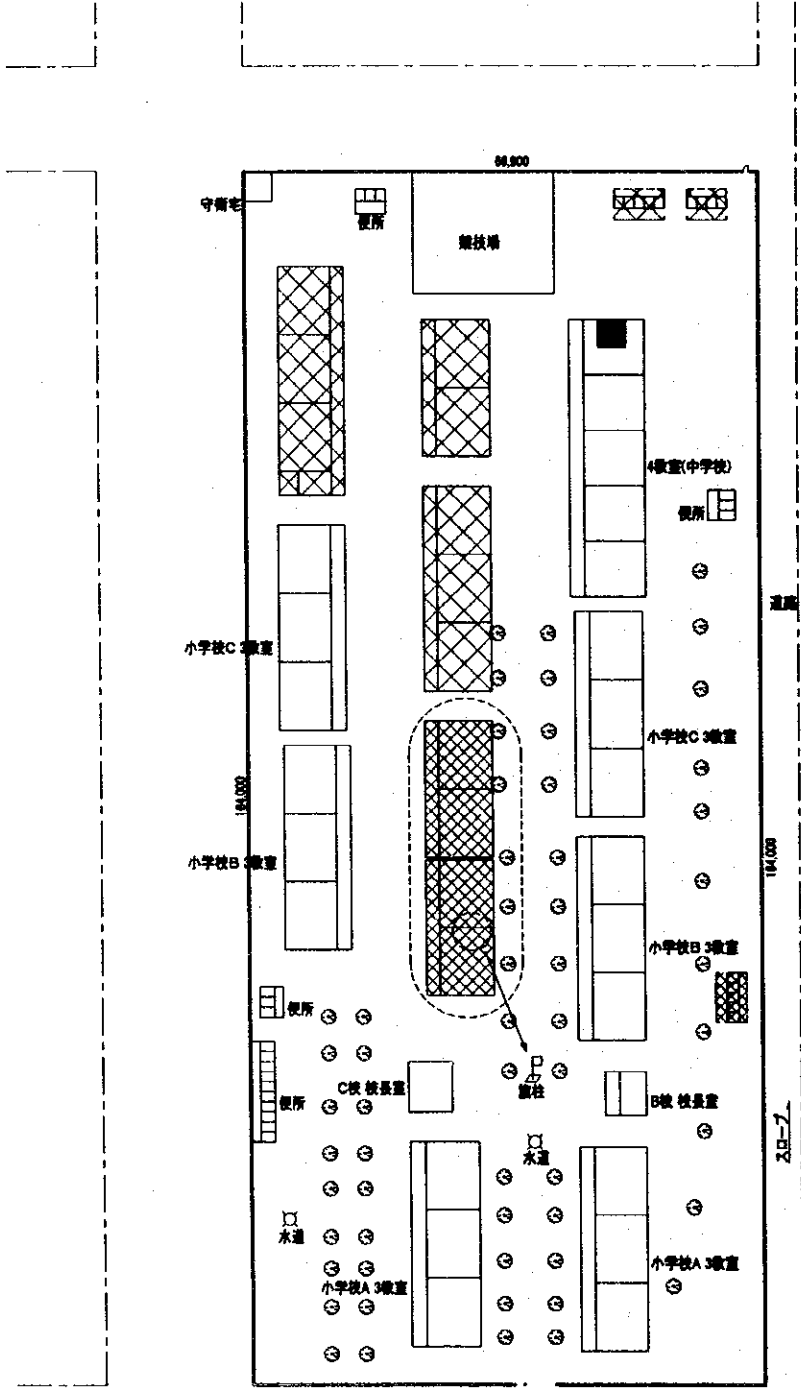
* 敷設ゾーンにおける障害物の撤去のこと (学校開事前工事)



サイト記号 BMII-3

学校名 ネルソン マンデラ C
Nelson Mandela C

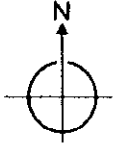
地区教育指導センター バマコ特別区II



縮尺: 1/1,000



* 建設ゾーンにおける障害物等の撤去のごと (学校側事前工事)



サイト記号 BMII-4

学校名 ブグバA
Bougouba A


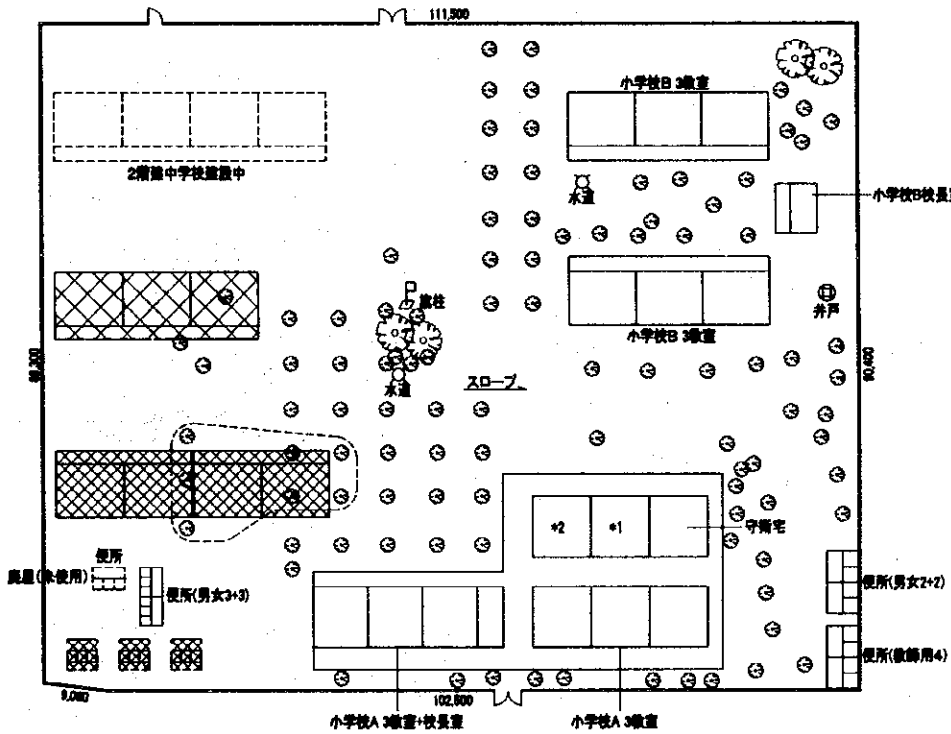
地区教育指導センター バマコ特別区II

バマコ方面

道路

クリコロ方面

小川



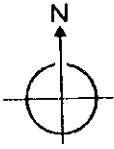
鉄道

縮尺: 1/1,000



* 建設ゾーンにおける障害物等の撤去のこと
(学校側専断工事)


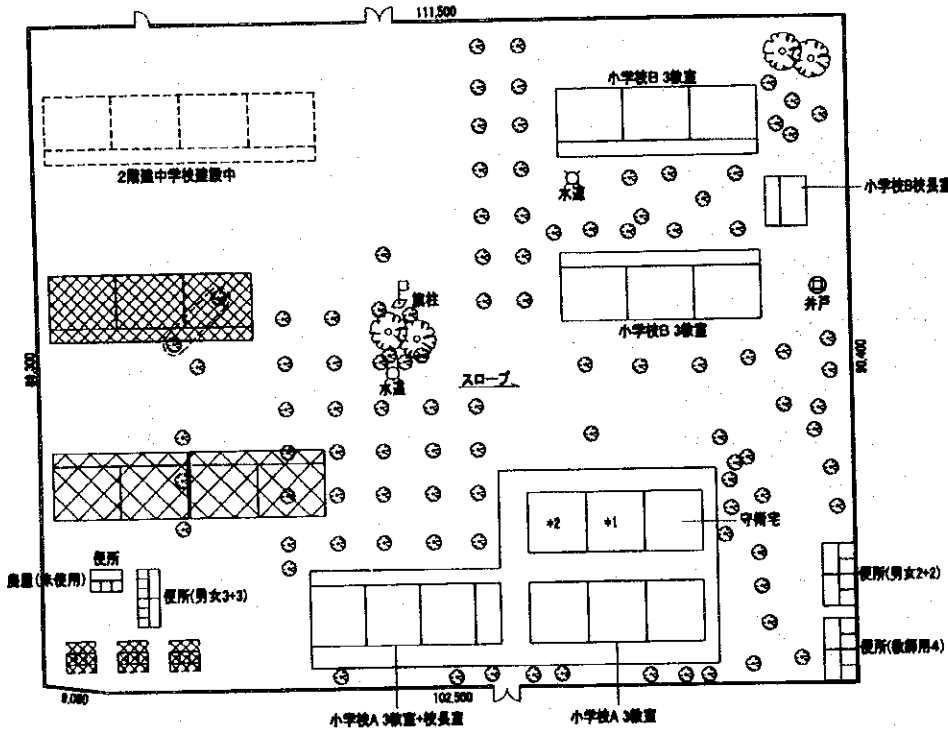

- *1: 会議室
- *2: 図書室(倉庫)



サイト記号 BM II-5

学校名 ブグバB
Bougouba B

地区教育指導センター バマコ特別区 II



縮尺: 1/1,000



* 建設ゾーンにおける障害物等の撤去のこと (学校建築工事)

*1: 会議室
*2: 図書室(倉庫)

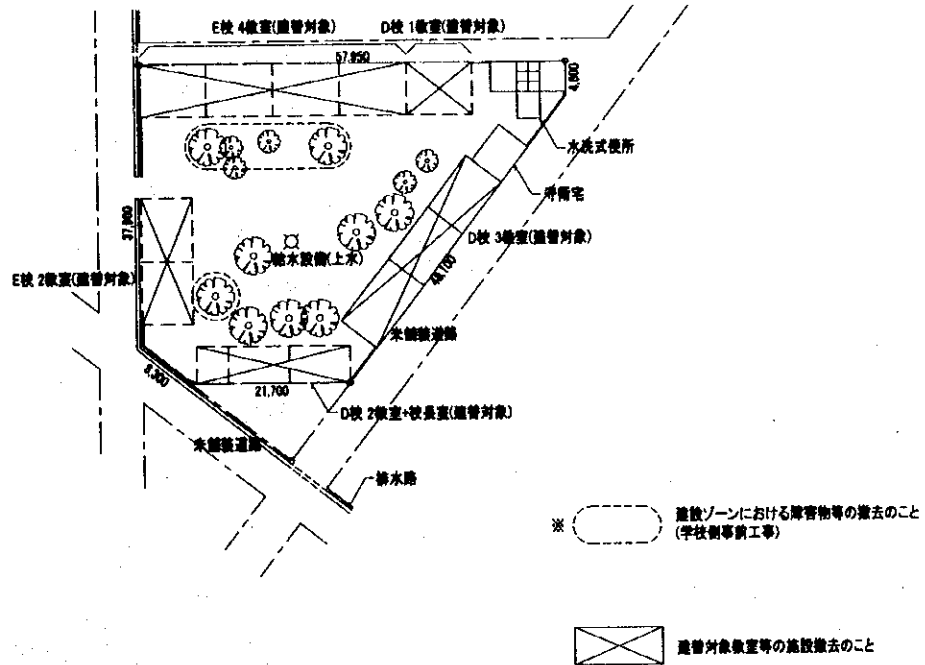


サイト記号 BMⅢ-1

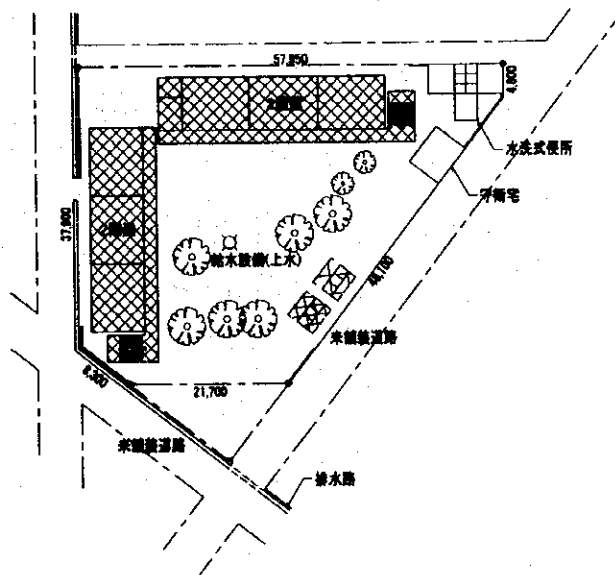
学校名 ドウラベラ D
Dravela D

地区教育指導センター パマコ特別区Ⅲ

既存教室

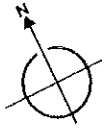


竣工後教室



縮尺:1/1,000



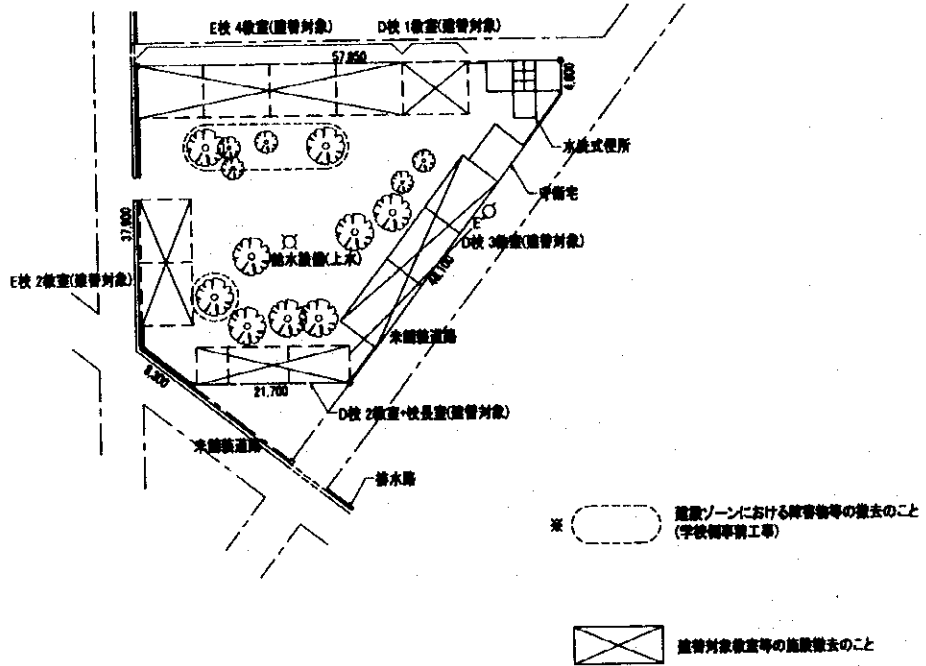


サイト記号 BMⅢ-2

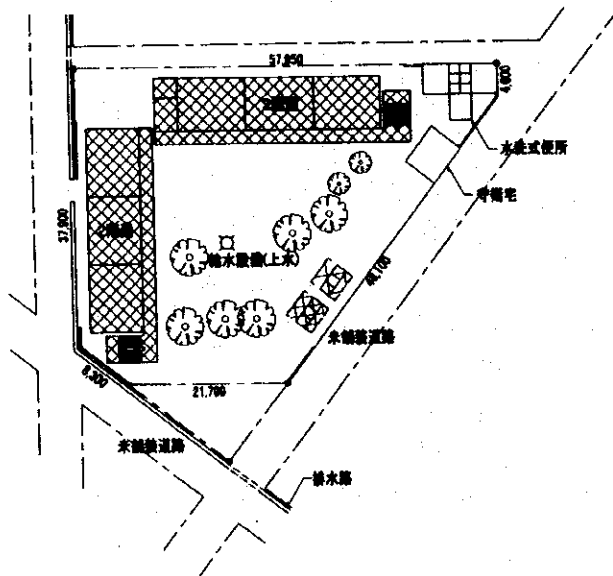
学校名 ドゥラベラ E
Dravela E

地区教育指導センター パマコ特別区Ⅲ

既存教室




竣工後教室



縮尺: 1/1,000

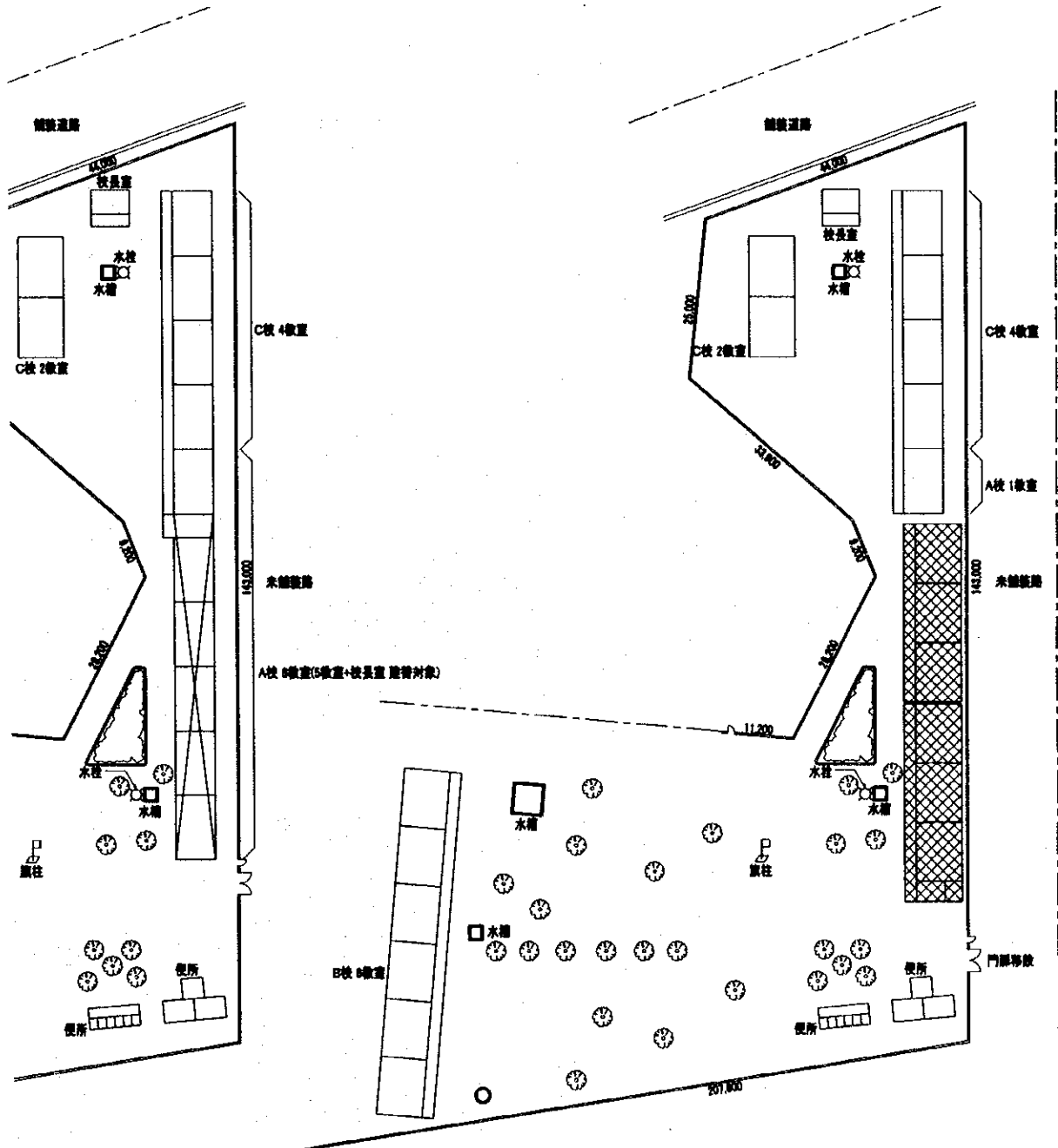




サイト記号 BMIII-3

学校名 ドゥラベラ A
Dravela A

地区教育指導センター パマコ特別区III



既存教室

竣工後教室



監督対象教室等の施設撤去のこと

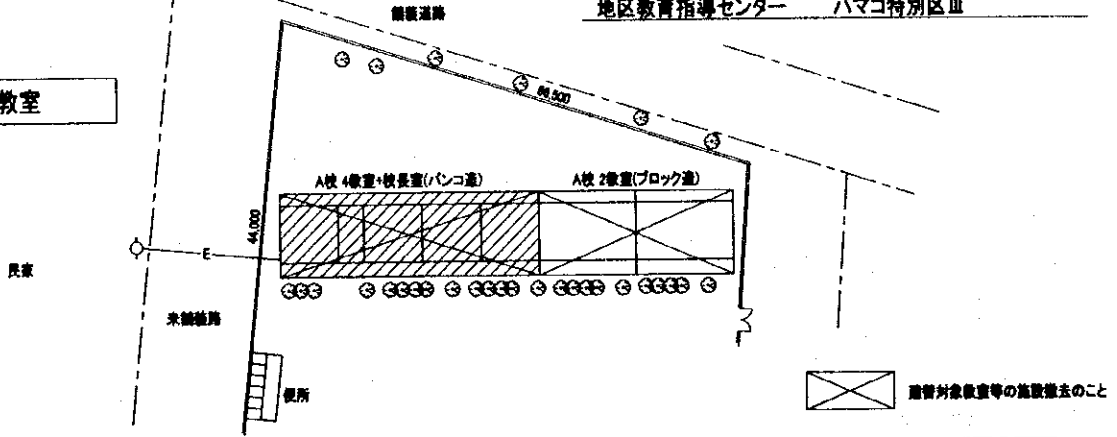
サイト記号 BMⅢ-4

学校名 チエモコ サングレ A
Tiemoko Sangaré A

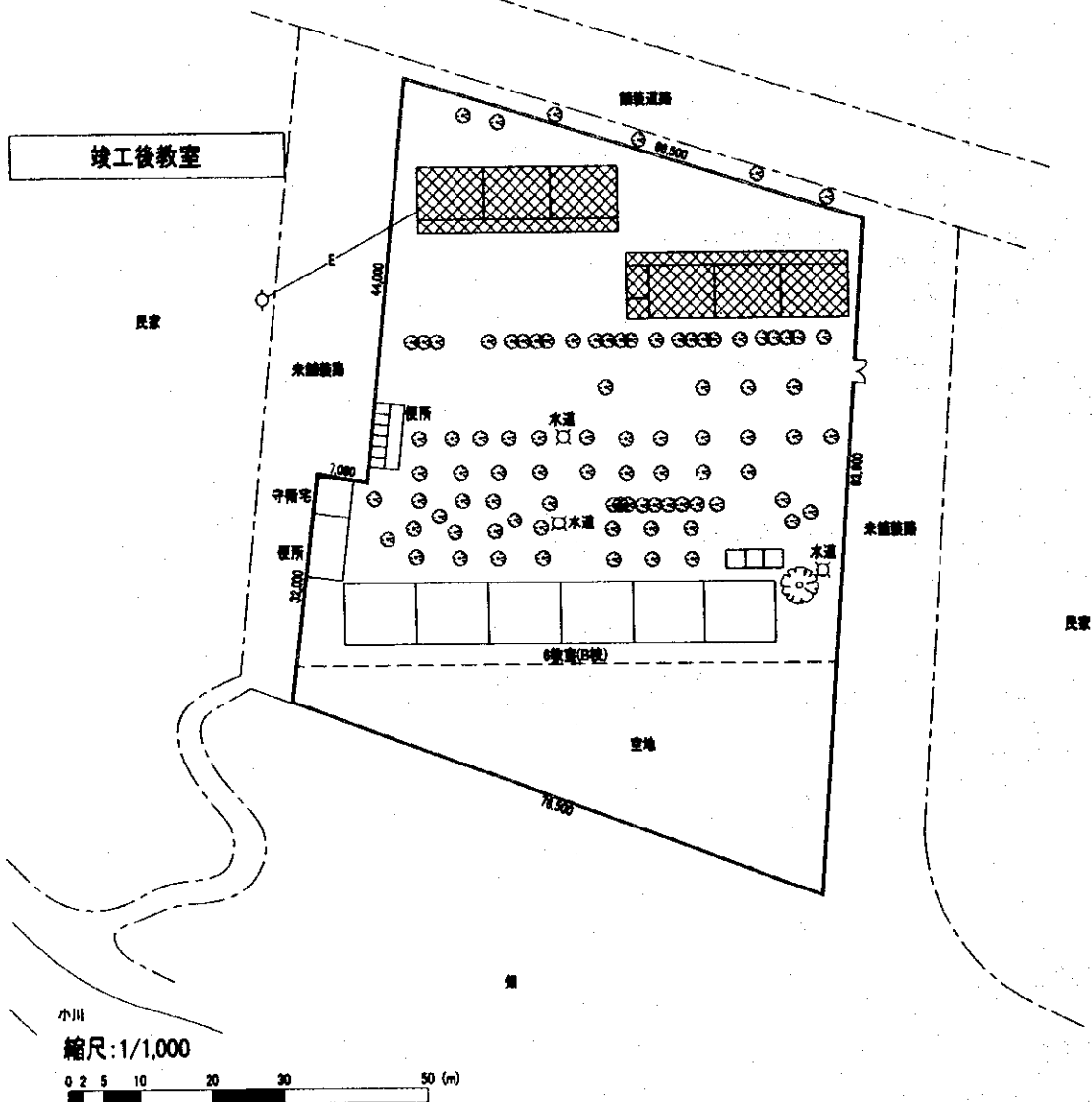
地区教育指導センター バマコ特別区Ⅲ



既存教室



竣工後教室



小川
縮尺:1/1,000
0 2 5 10 20 30 50 (m)



ガソリンスタンド

サイト記号

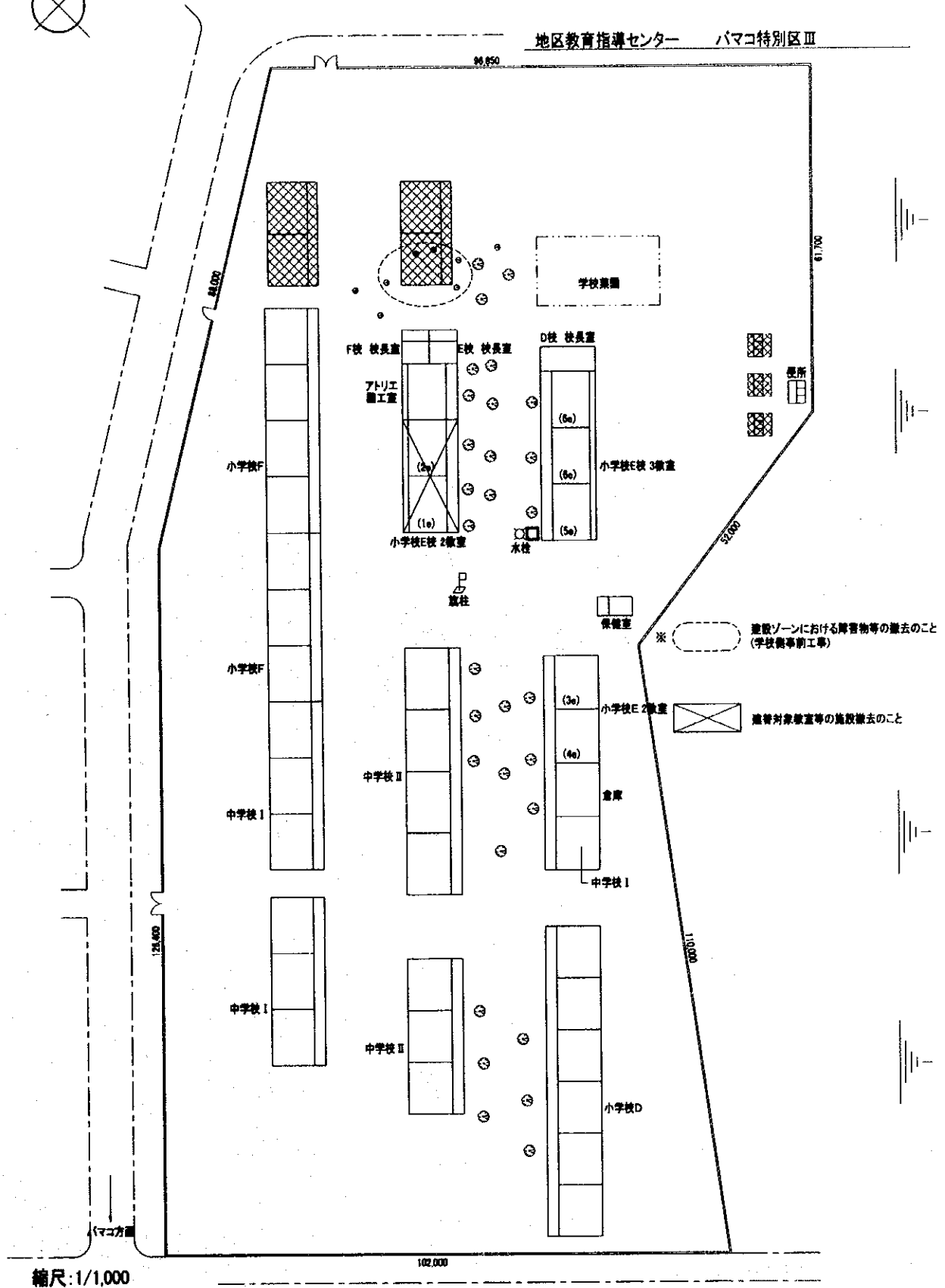
BMⅢ-6

学校名

ニオミ E
Niomi E

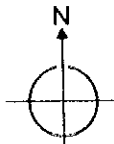
地区教育指導センター

バマコ特別区Ⅲ



縮尺:1/1,000

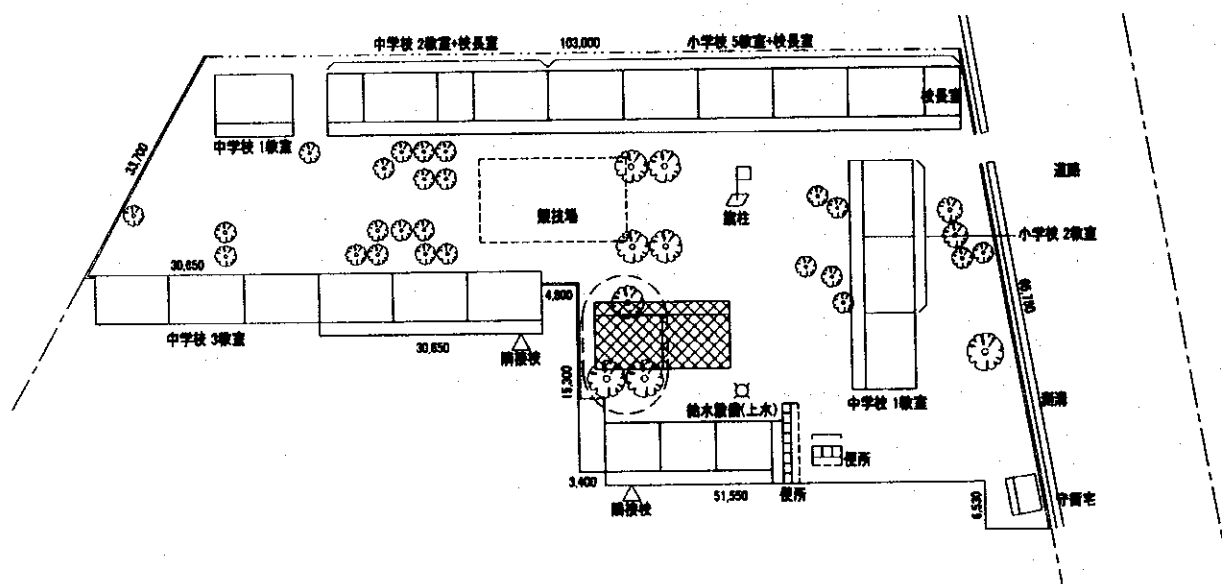




サイト記号 BMIV-1

学校名 ジャンリシャール
Jean Richard

地区教育指導センター バマコ特別区IV



縮尺: 1/1,000



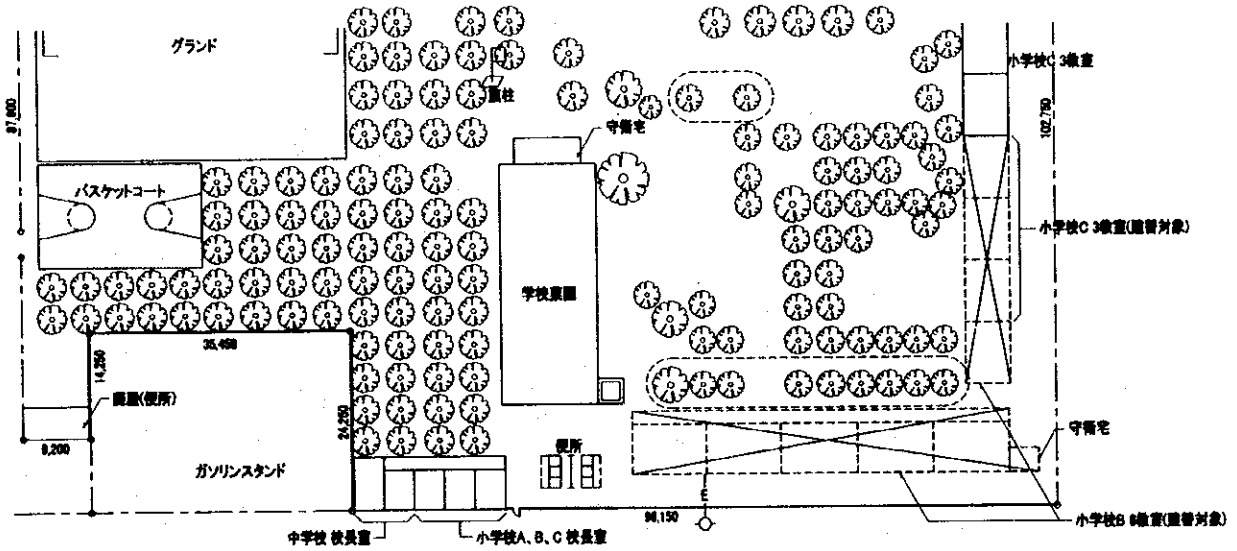
* 遊歩ゾーンにおける障害物等の撤去のごと (学校側専用工事)



サイト記号 BMIV-2
 ウボフォブグ B
 学校名 Ouobofobougou B

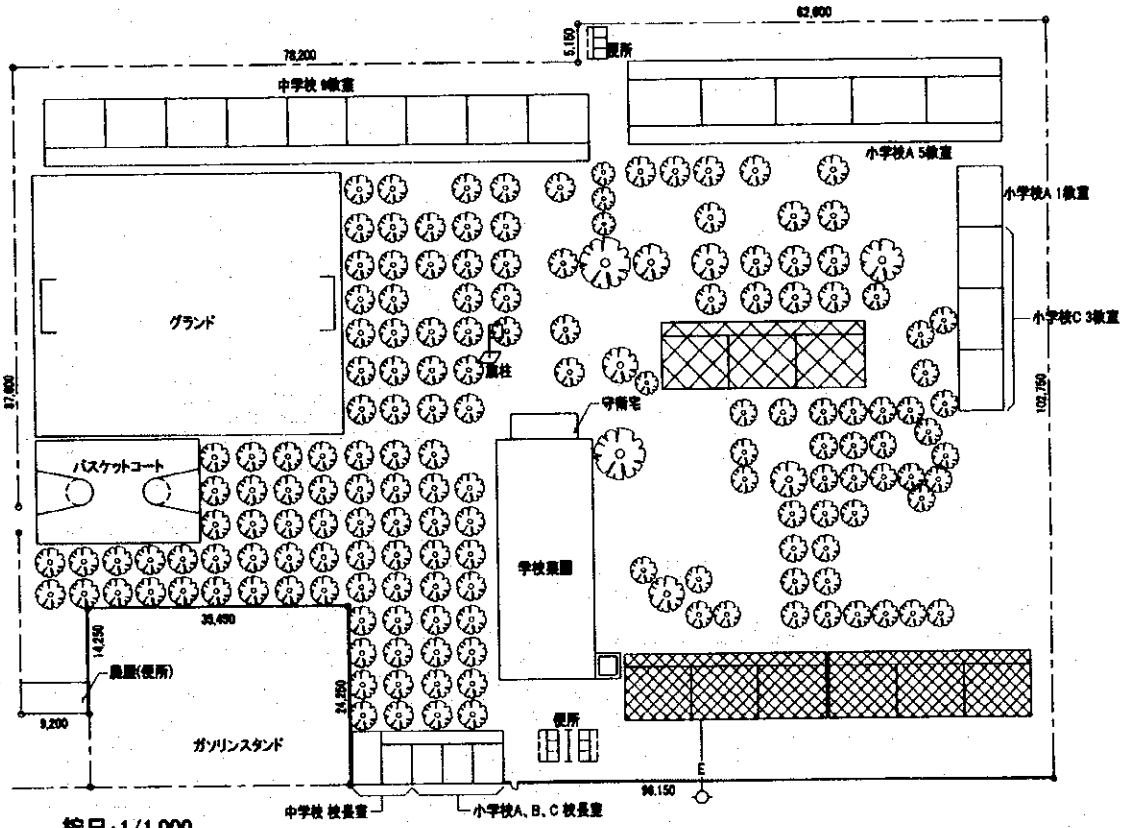
既存教室

地区教育指導センター ハマコ特別区IV



* 敷地ゾーンにおける障害物の撤去のこと (学校側事前工事)
 建築対象教室等の高設撤去のこと

竣工後教室



縮尺: 1/1,000



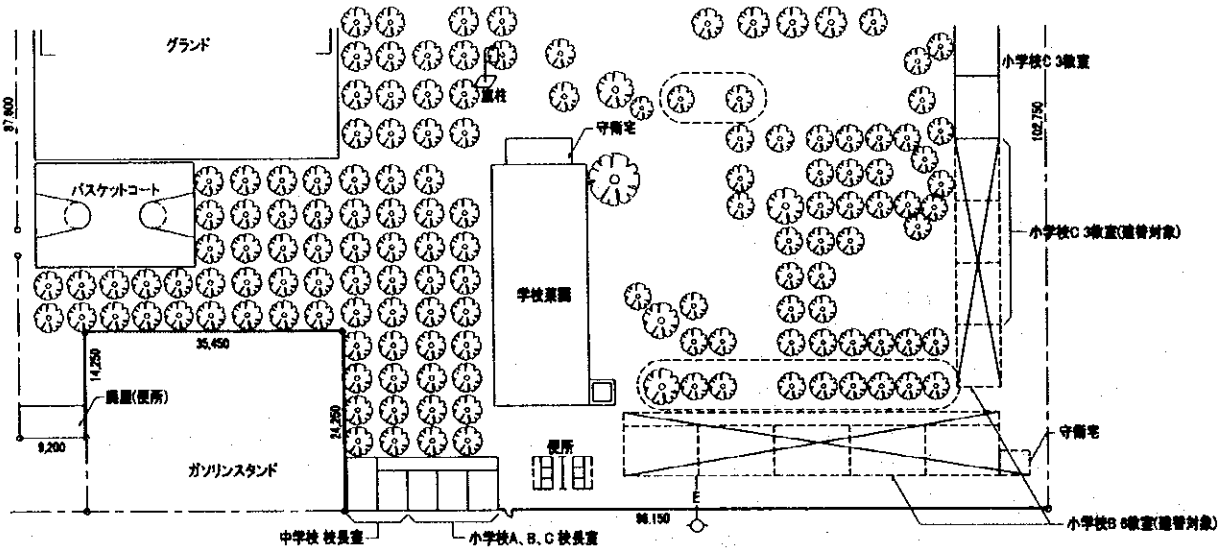


サイト記号 BMIV-3

学校名 ウボフオブグ C
Ouobofobougou C

既存教室

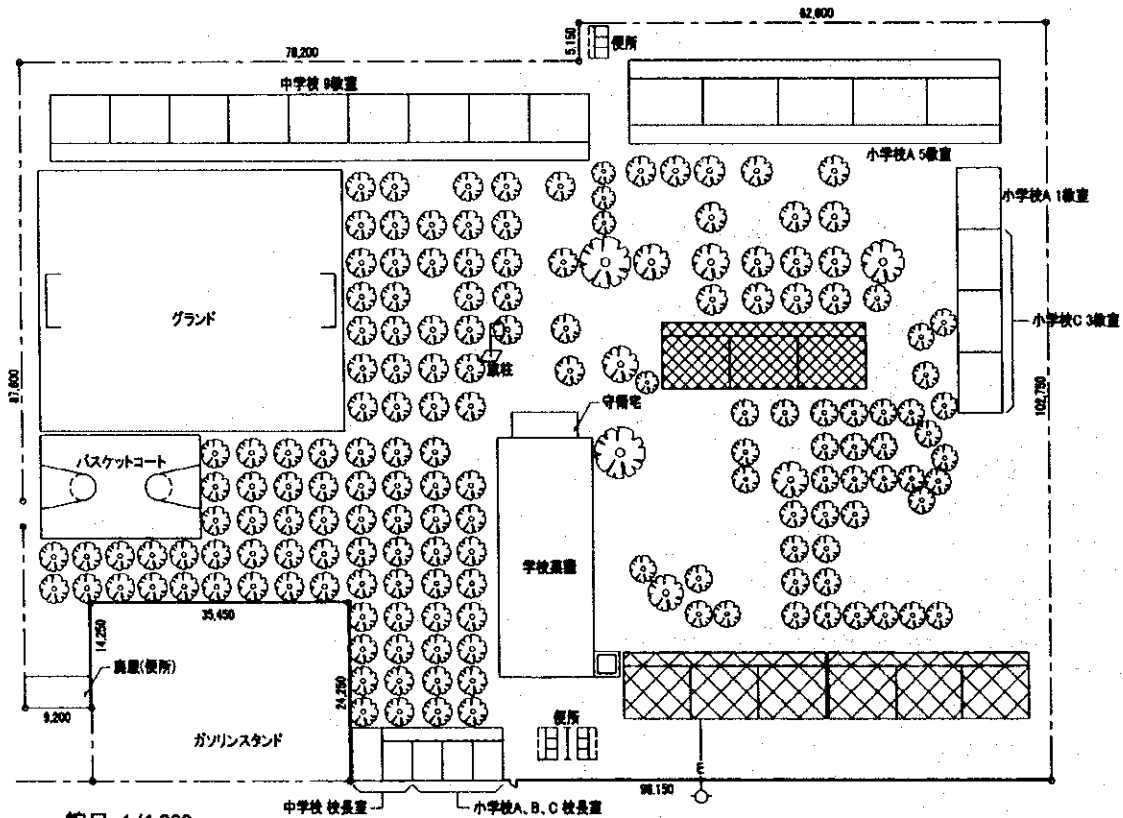
地区教育指導センター ハマコ特別区IV




* 建設ゾーンにおける障害物等の撤去のこと (学校側事前工事)

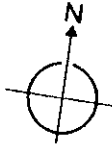
道管対象教室等の道管撤去のこと

竣工後教室



縮尺: 1/1,000



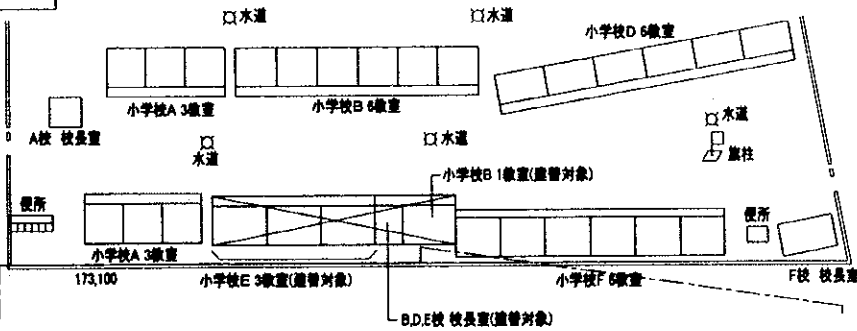


サイト記号 BMV-1

学校名 ジコロニ A
Djicoroni A

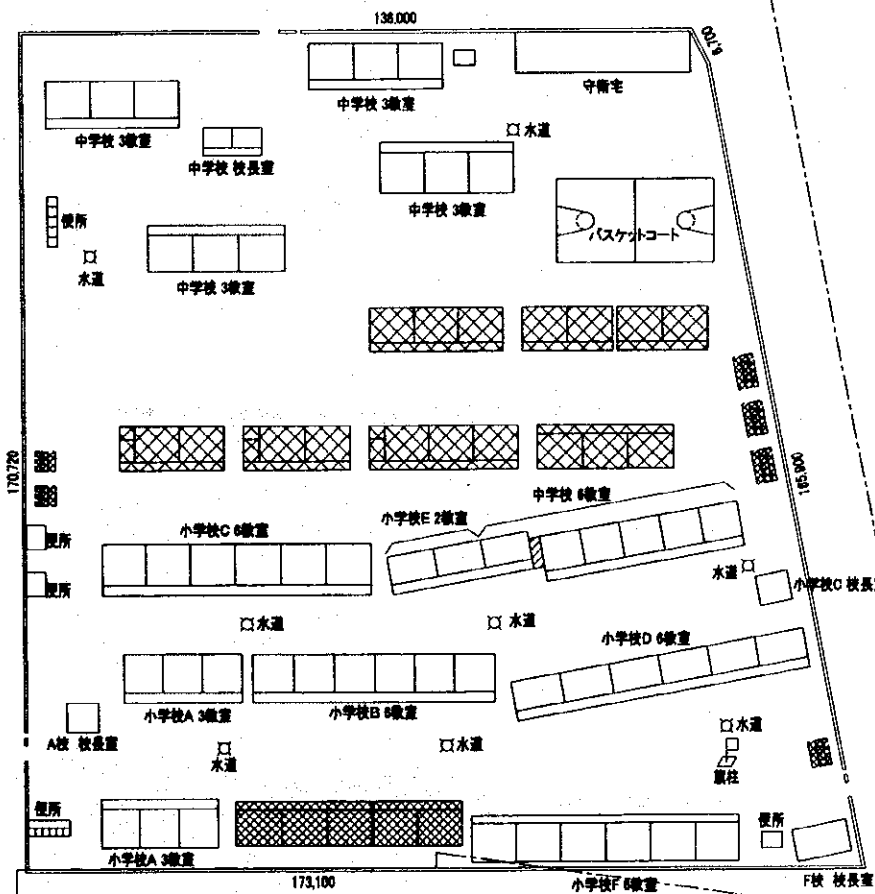
地区教育指導センター バマコ特別区V

既存教室



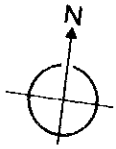
 監督対象教室等の施設撤去のこ

竣工後教室



縮尺: 1/1,500



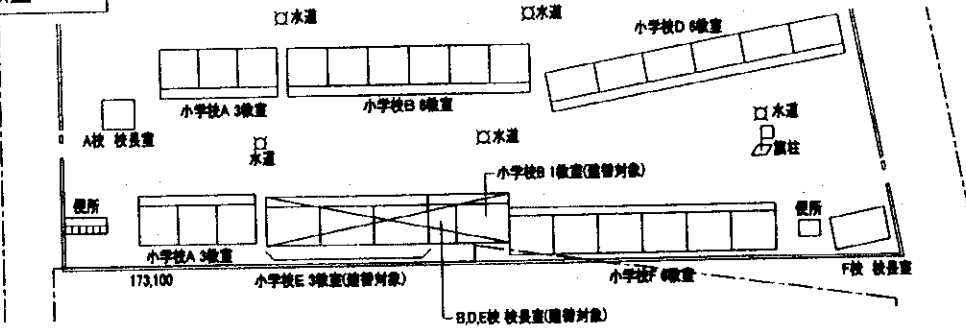


サイト記号 BMV-2

学校名 ジコロニ B
Djicoroni B


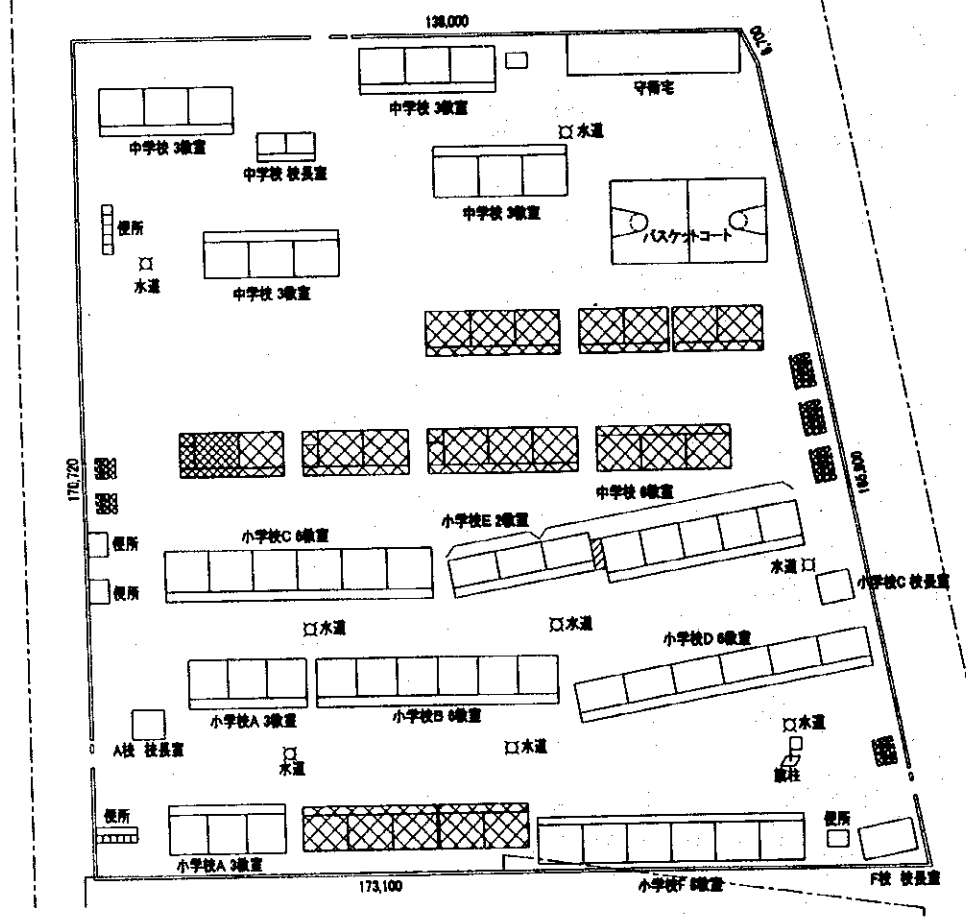
地区教育指導センター バマコ特別区V

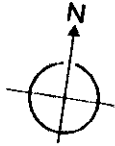
既存教室



 随習対象教室等の施設撤去のこと

竣工後教室



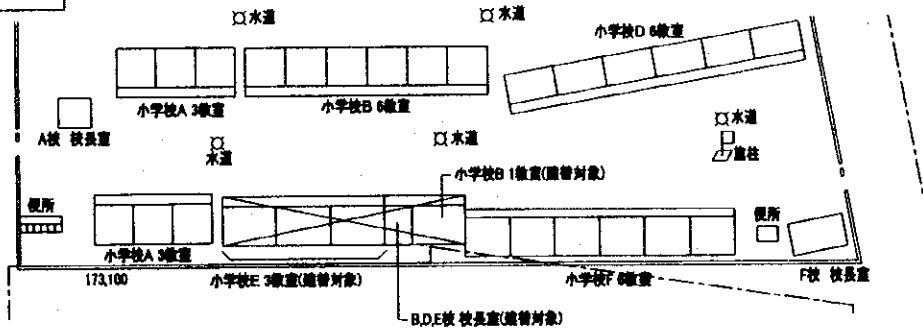


サイト記号 BMV-4

学校名 ジコロニ D
Djicoroni D

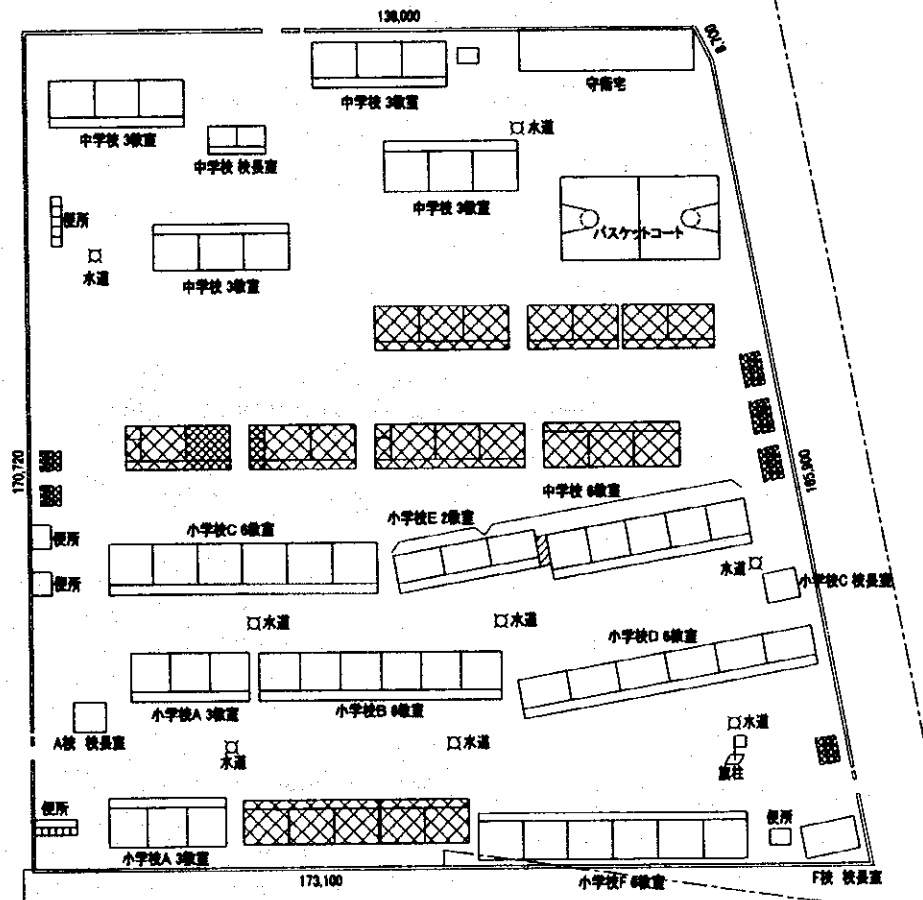
地区教育指導センター パマコ特別区V

既存教室



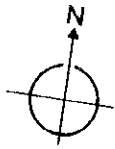
 随時対象教室等の施設撤去のこと

竣工後教室



縮尺: 1/1,500

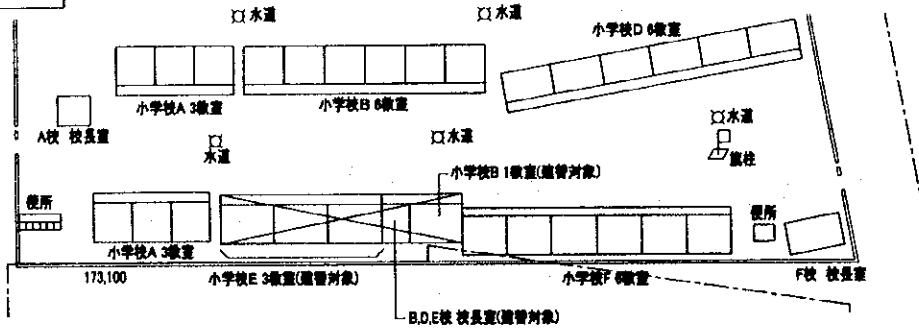




サイト記号 BMV-5
 学校名 ジコロニ E

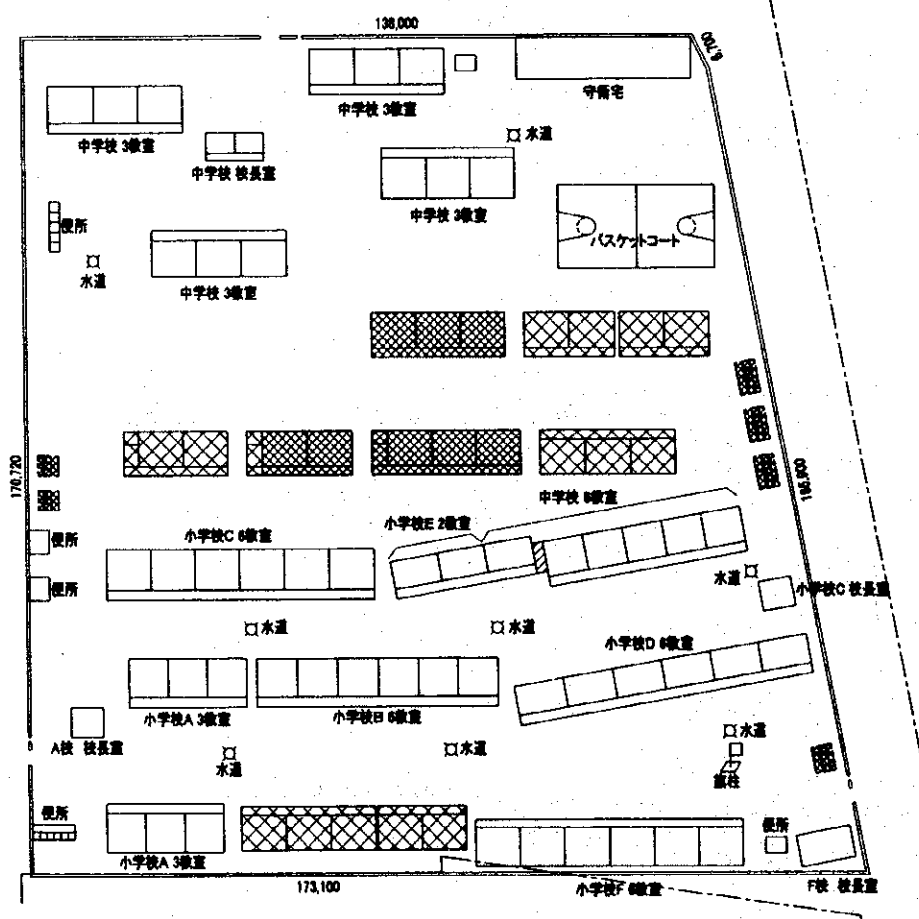
地区教育指導センター バマコ特別区 V

既存教室




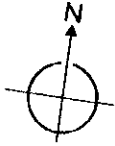
 監督対象教室等の施設撤去のこと

竣工後教室



縮尺: 1/1,500

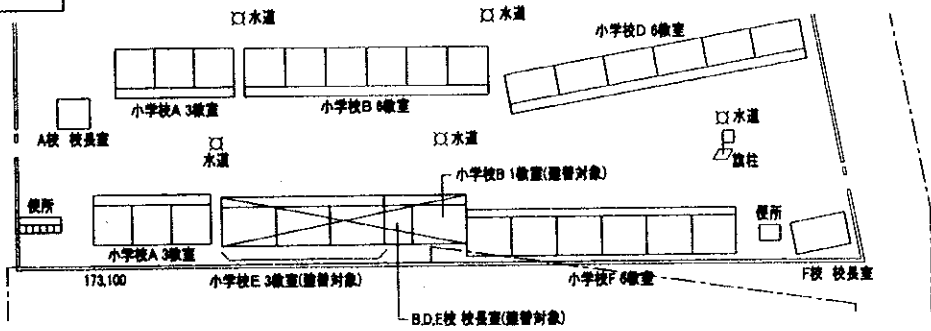




サイト記号 BMV-6
 ジョロニフラブグ
 学校名 Djicoroni Flabougou

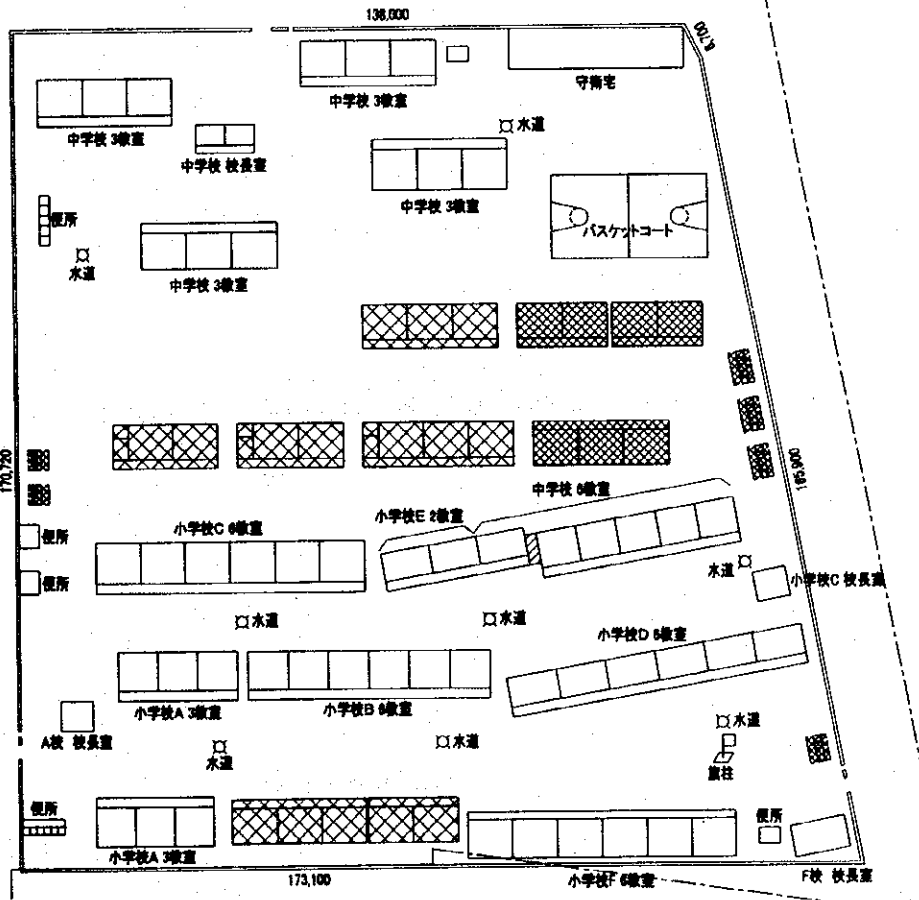
地区教育指導センター バマコ特別区V

既存教室



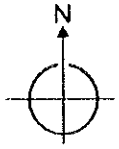
 遷替対象教室等の施設撤去のこと

竣工後教室



縮尺: 1/1,500

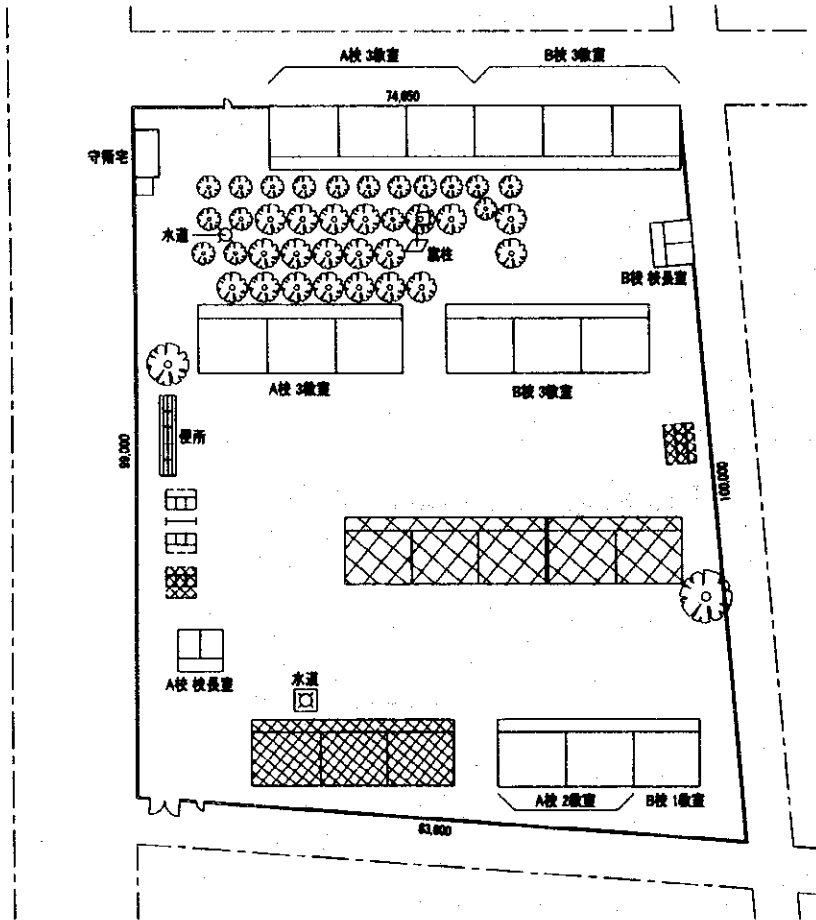




サイト記号 BMV-7

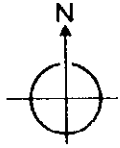
学校名 ジコロニドンテメA
Djicoroni Dontémé A

地区教育指導センター バマコ特別区V



縮尺: 1/1,000

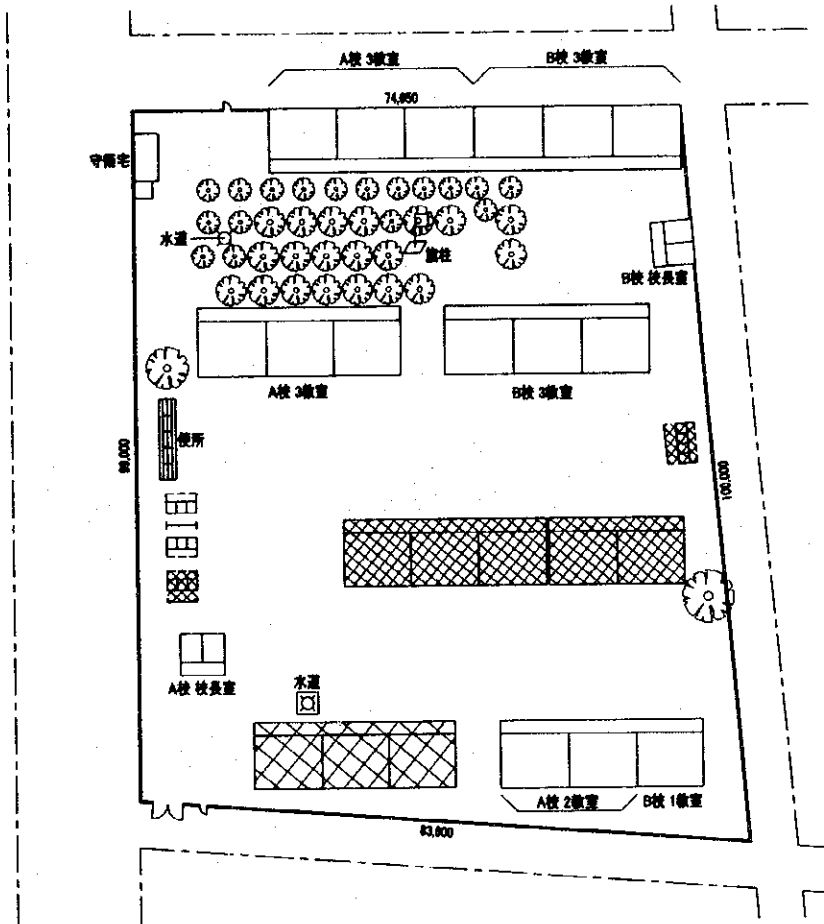




サイト記号 BMV-8

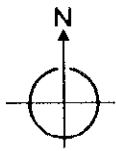
学校名 ジコロニドンテメB
Djicoroni Dontémé B

地区教育指導センター バマコ特別区V

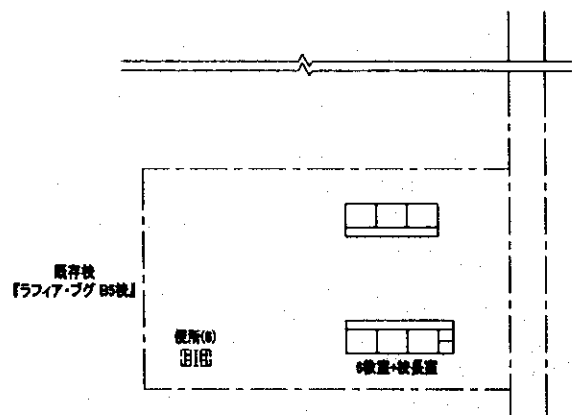
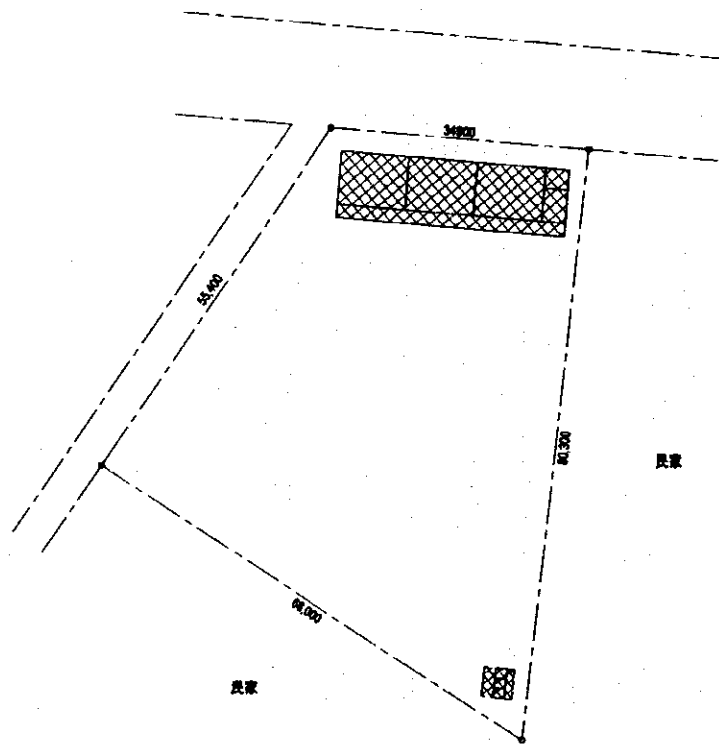


縮尺: 1/1,000



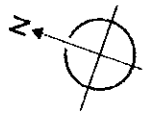


サイト記号	BMV-11
学校名	ラフィア シルネチェール Lafia Cimetière
地区教育指導センター	バマコ特別区V

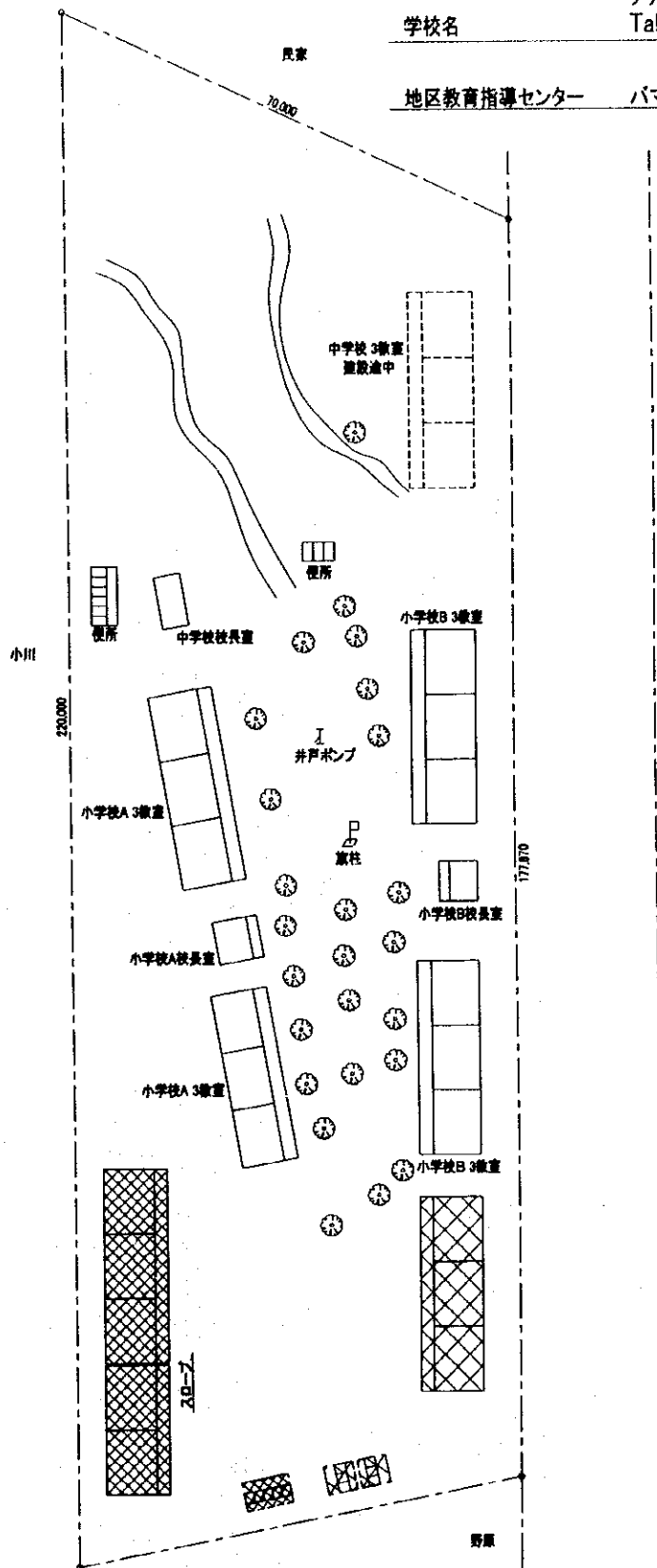


縮尺: 1/1,000



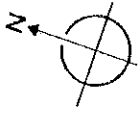


サイト記号	BMV-12
学校名	タリコ A (コンフェム A) Taliko A (Confemen A)
地区教育指導センター	バマコ特別区 V

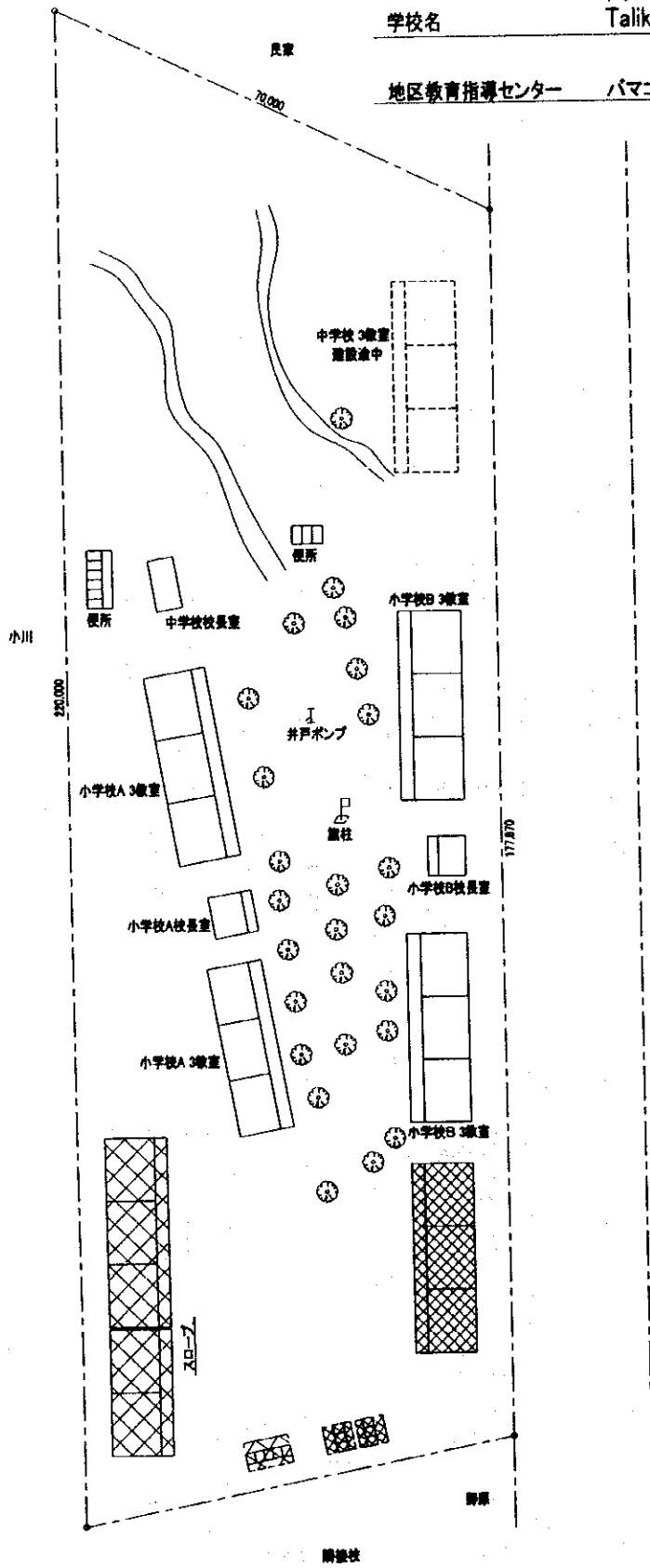


縮尺: 1/1,000



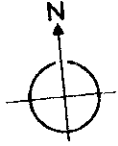


サイト記号 BMV-13
 学校名 タリコB(コンフェムB)
 Taliko B(Confemen B)
 地区教育指導センター バマコ特別区V



縮尺: 1/1,000

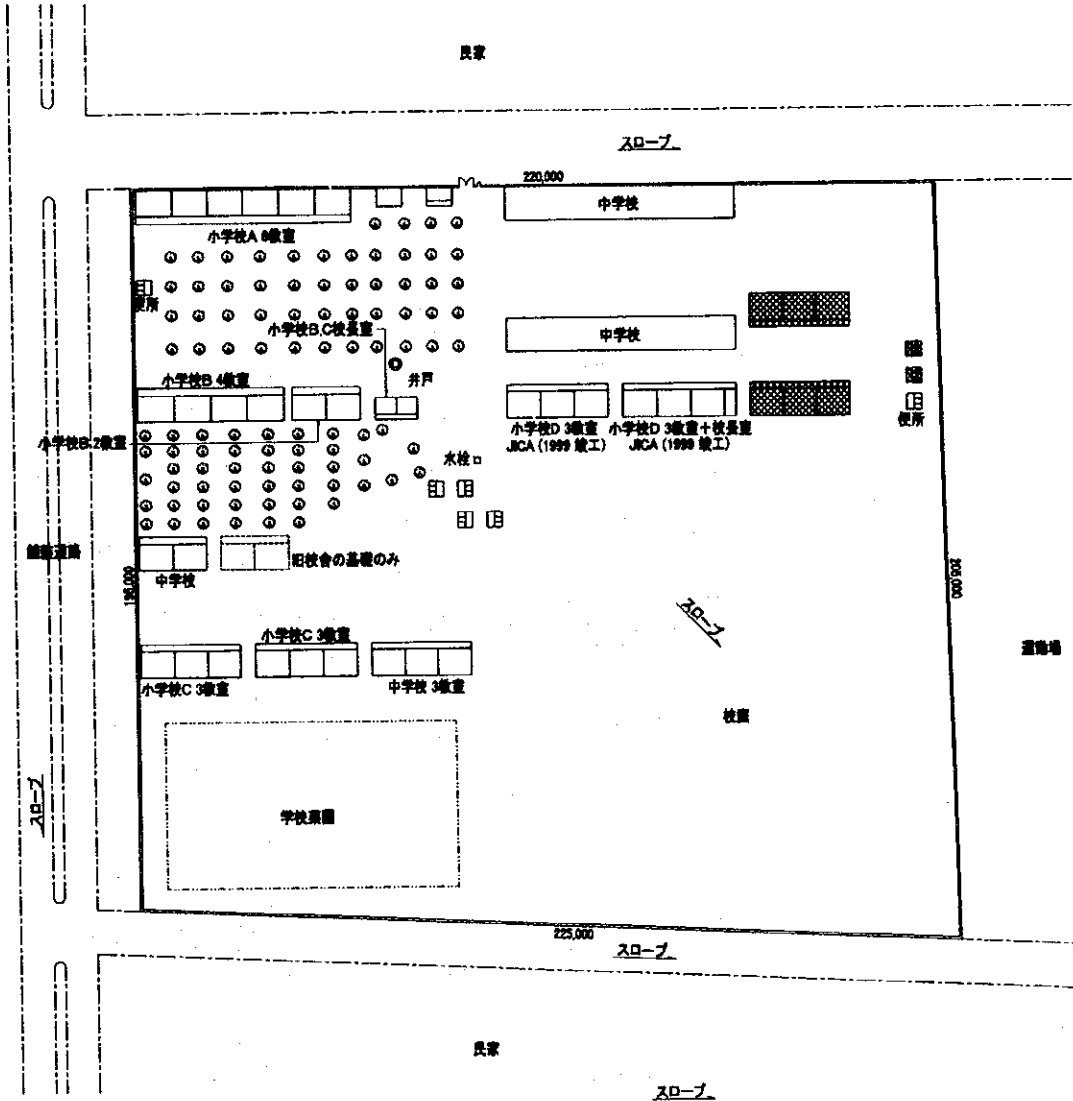




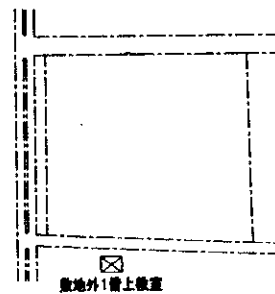
サイト記号 BMVI-1

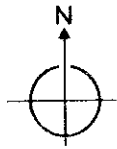
学校名 カラバンクラ B
Kalaban Coura B

地区教育指導センター パマコ特別区VI

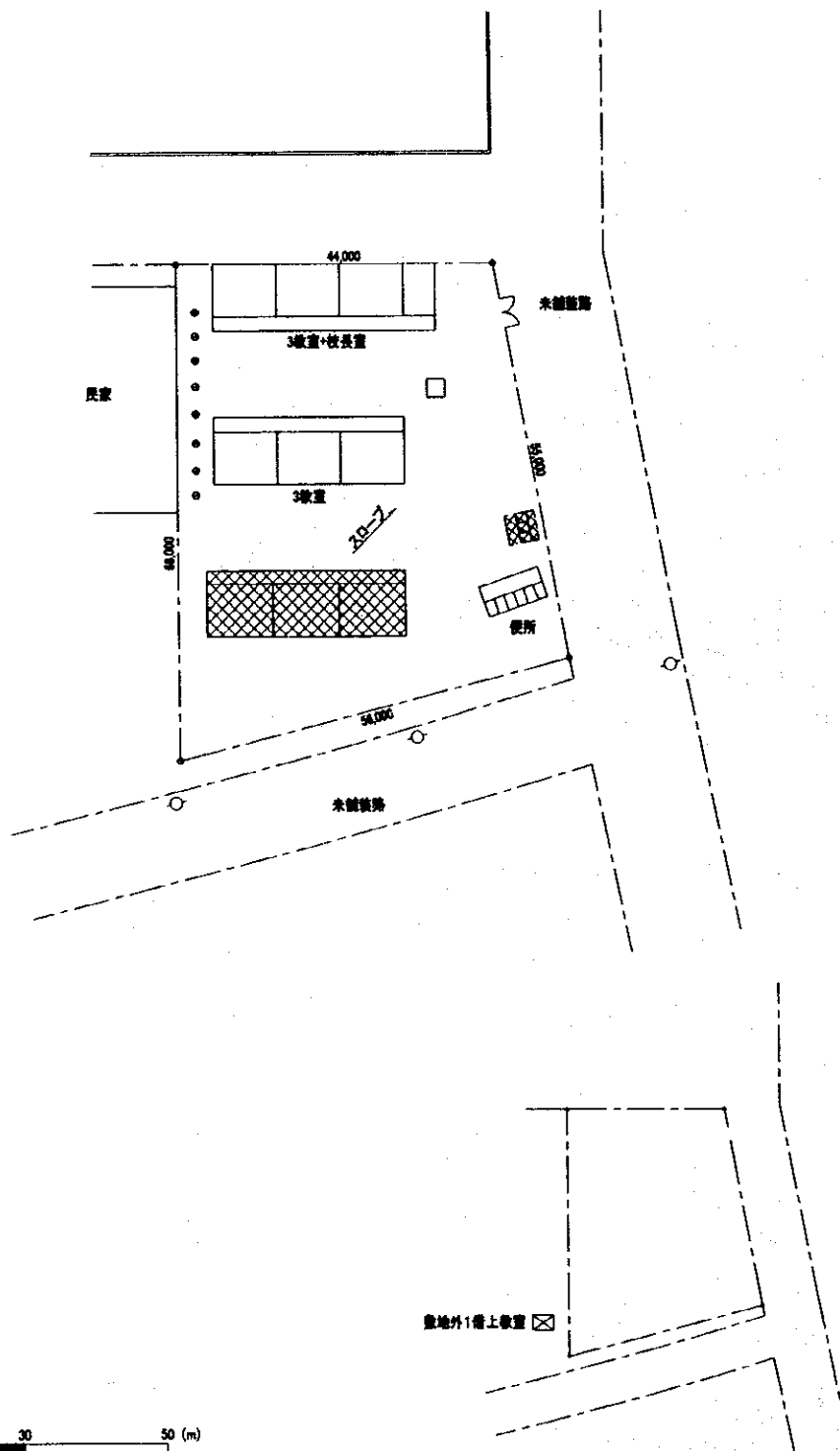


縮尺: 1/2,000



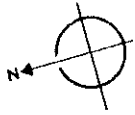


サイト記号	BMVI-2
学校名	カラバン スード B Kalaban Sud B
地区教育指導センター	バマコ特別区VI



縮尺: 1/1,000

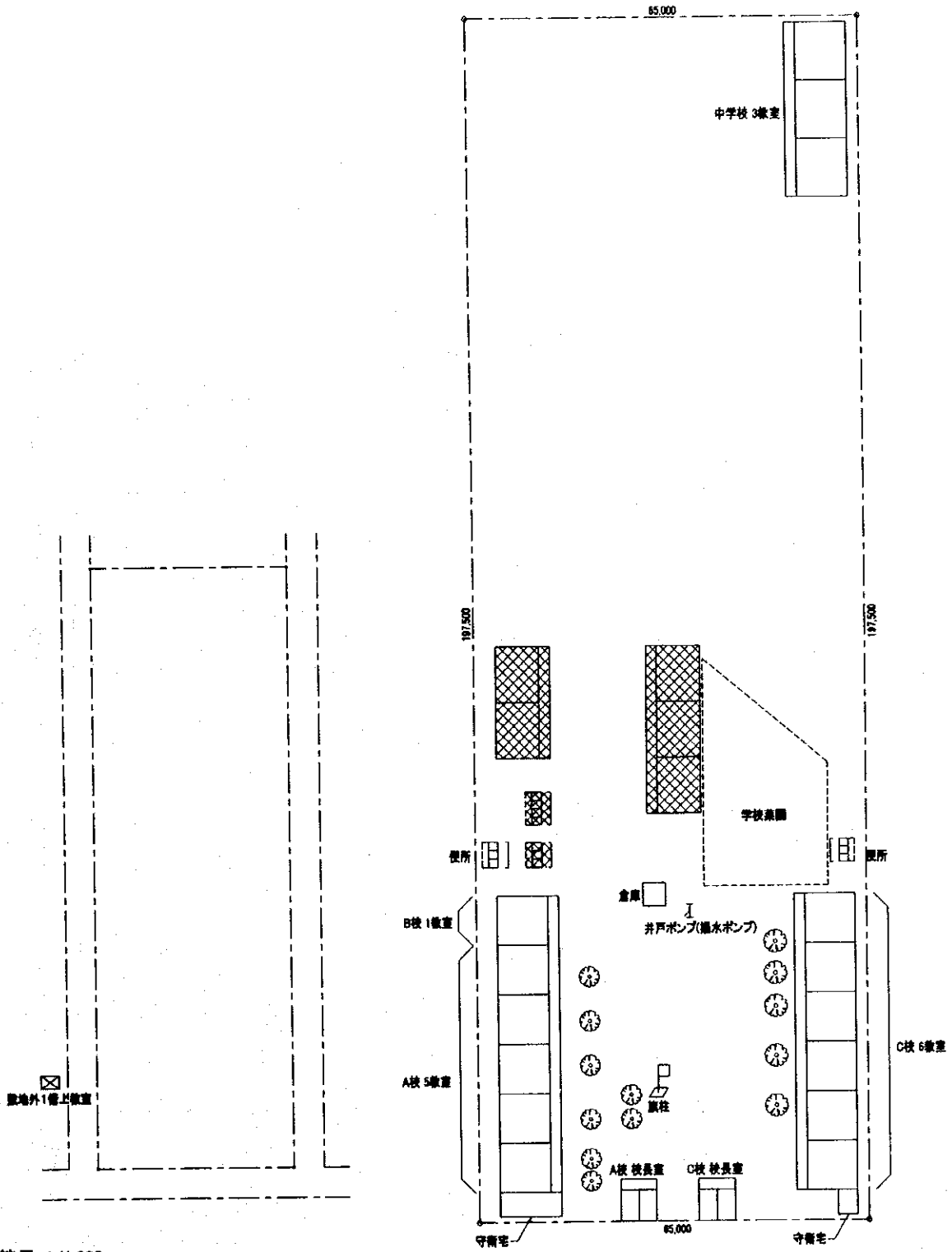




サイト記号 BMVI-3

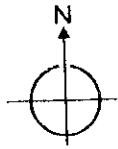
学校名 バコジコロニ A
Baco Djicoroni A

地区教育指導センター パマコ特別区VI



縮尺: 1/1,000

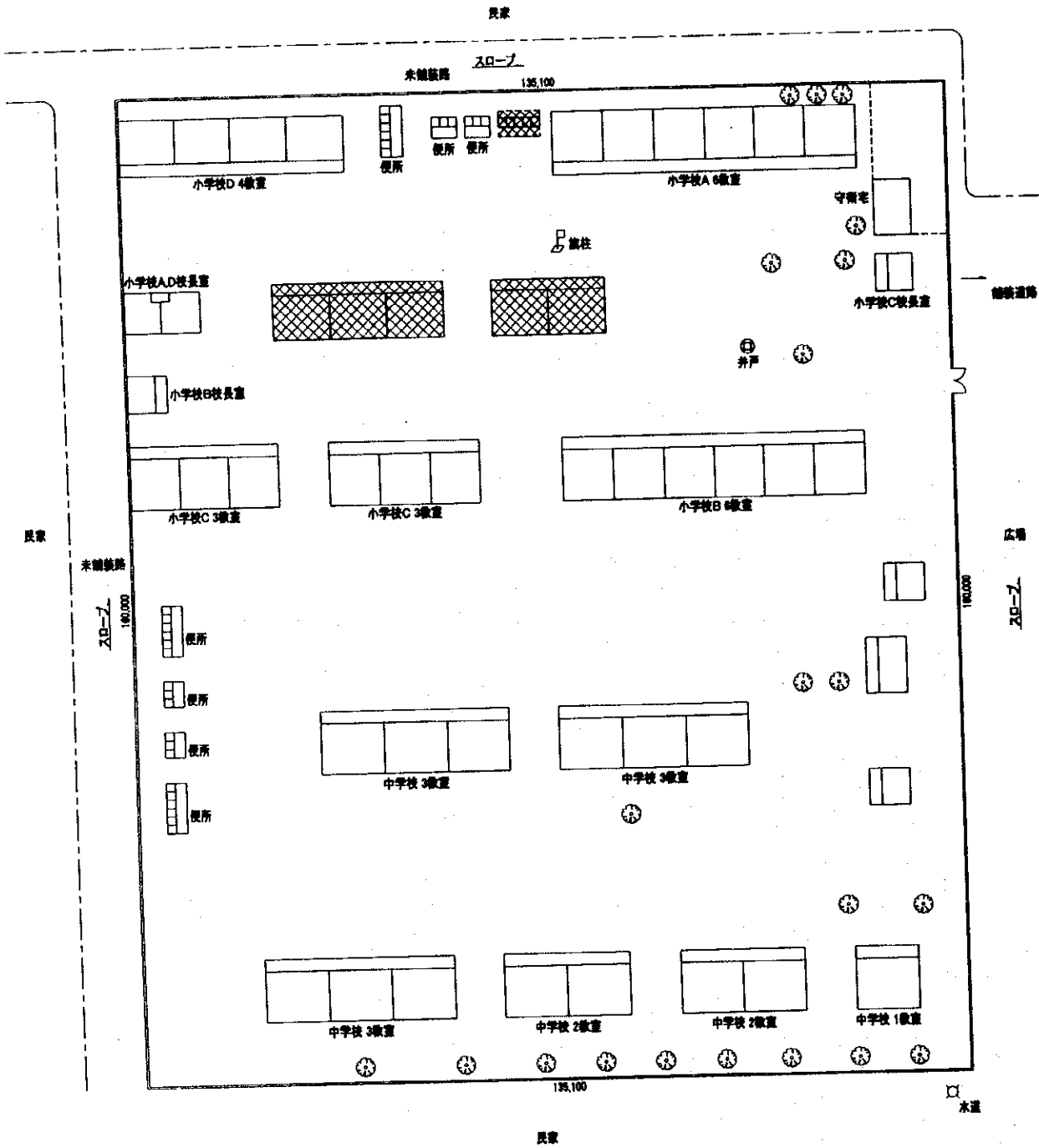




サイト記号 BMVI-4

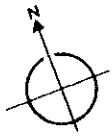
サバリブグ A
 学校名 Sabalibougou A

地区教育指導センター パマコ特別区VI



縮尺: 1/1,000

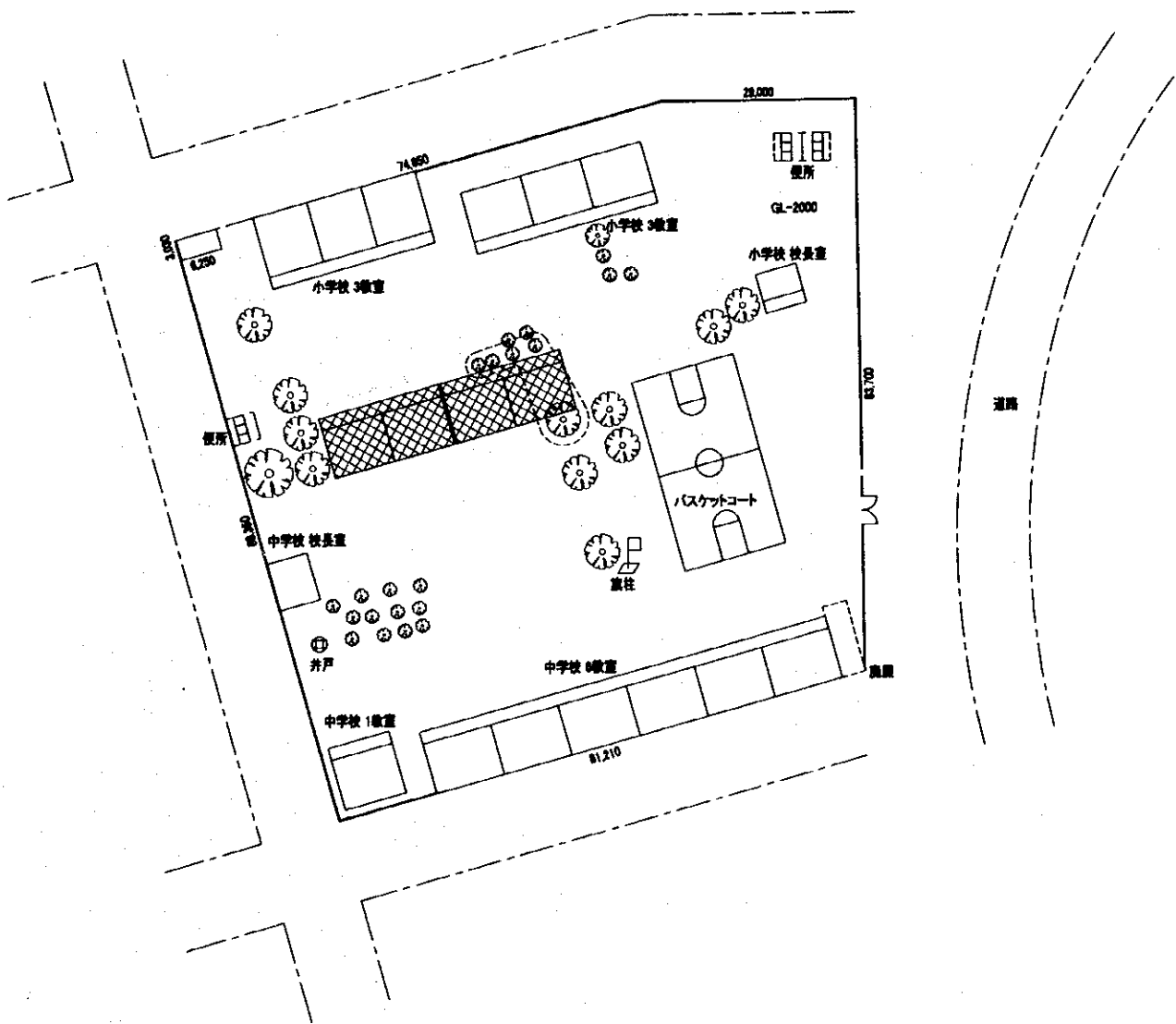




サイト記号 BMVI-5


学校名 ダオダブ D
Daoudab D

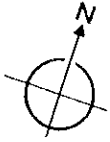
地区教育指導センター ハマコ特別区VI



縮尺: 1/1,000



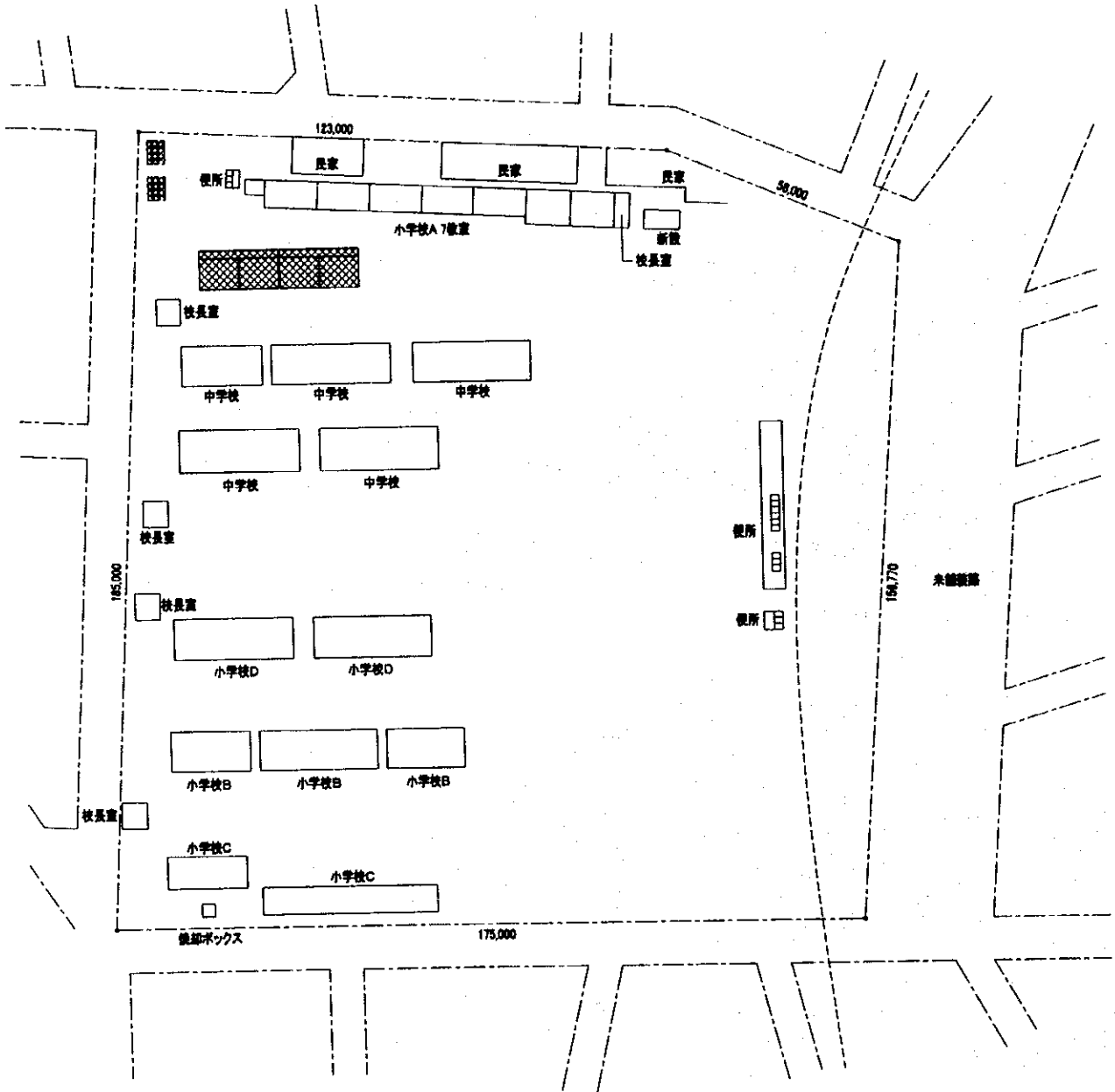
※  建設ゾーンにおける障害物等の撤去のこと
(学校制事前工事)



サイト記号 BMVII-1

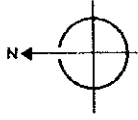
学校名 ニアマコロ A
Niamakoro A

地区教育指導センター パマコ特別区VII



縮尺: 1/1,500

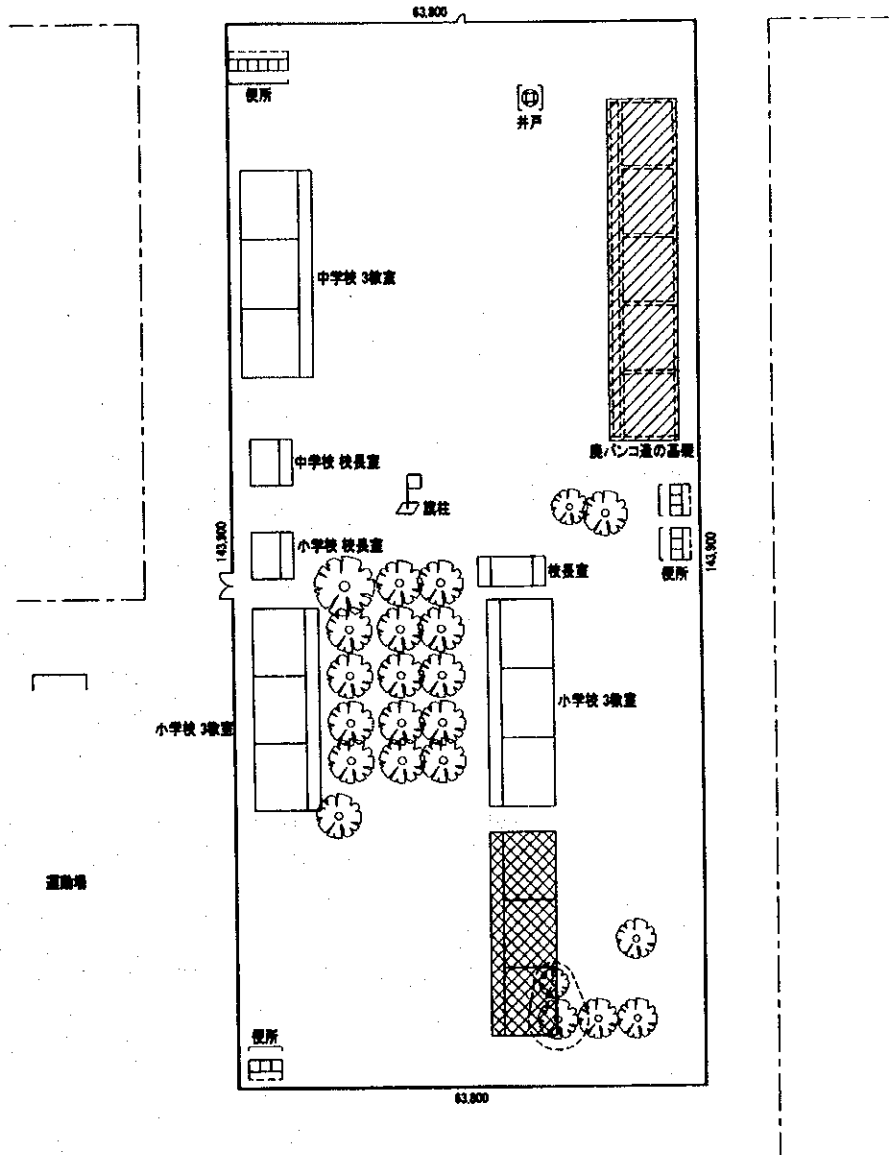




サイト記号 BMVII-2

ミサブグ
学校名 Missabougou

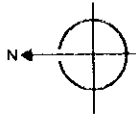
地区教育指導センター パマコ特別区Ⅶ



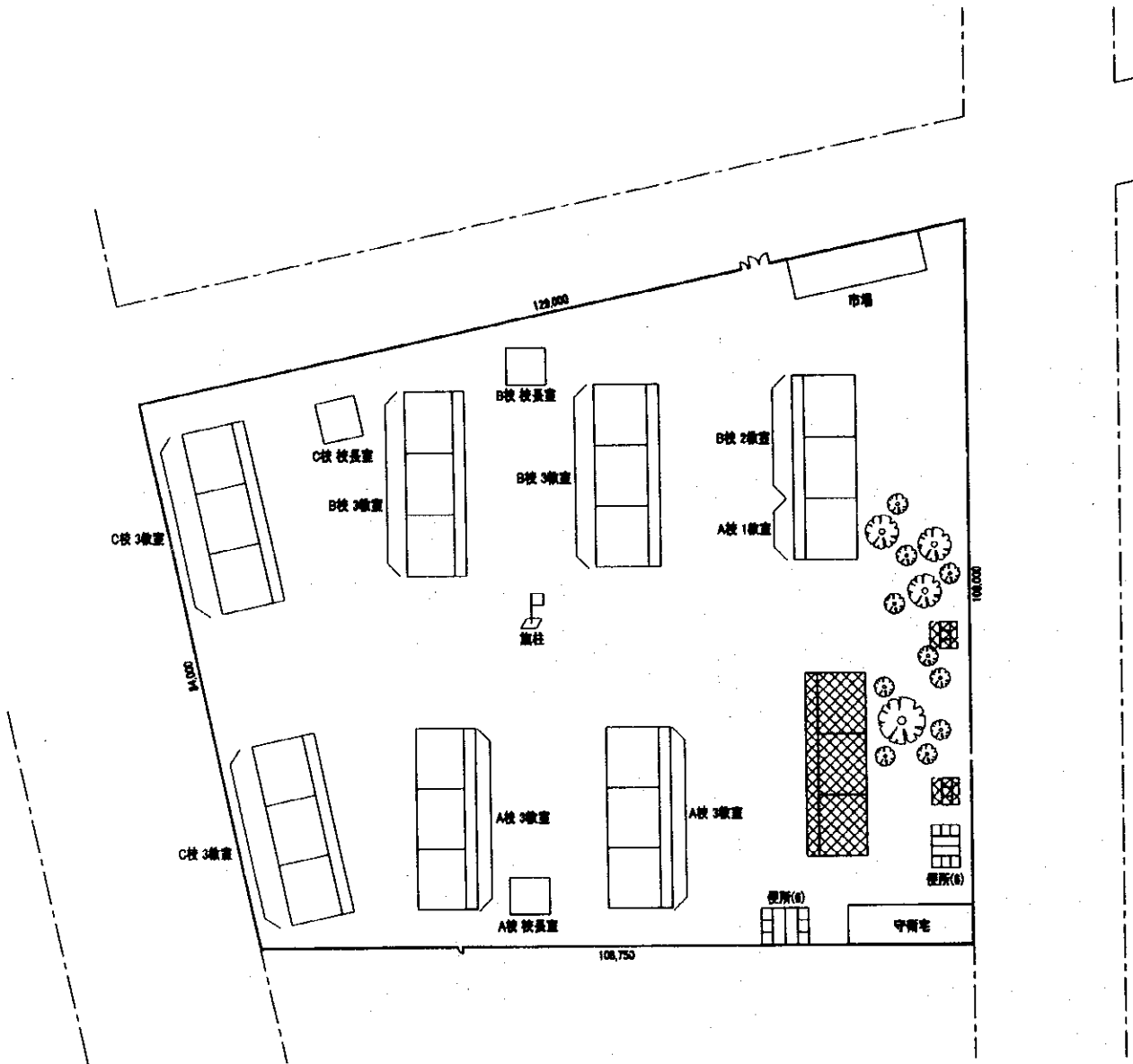
縮尺: 1/1,000



* 建設ゾーンにおける障害物の撤去のこと (学校制事前工事)

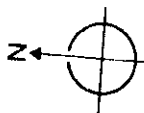


サイト記号	BMVI-5
学校名	マグナンプグ A Magnambougou A
地区教育指導センター	バマコ特別区Ⅷ



縮尺: 1/1,000

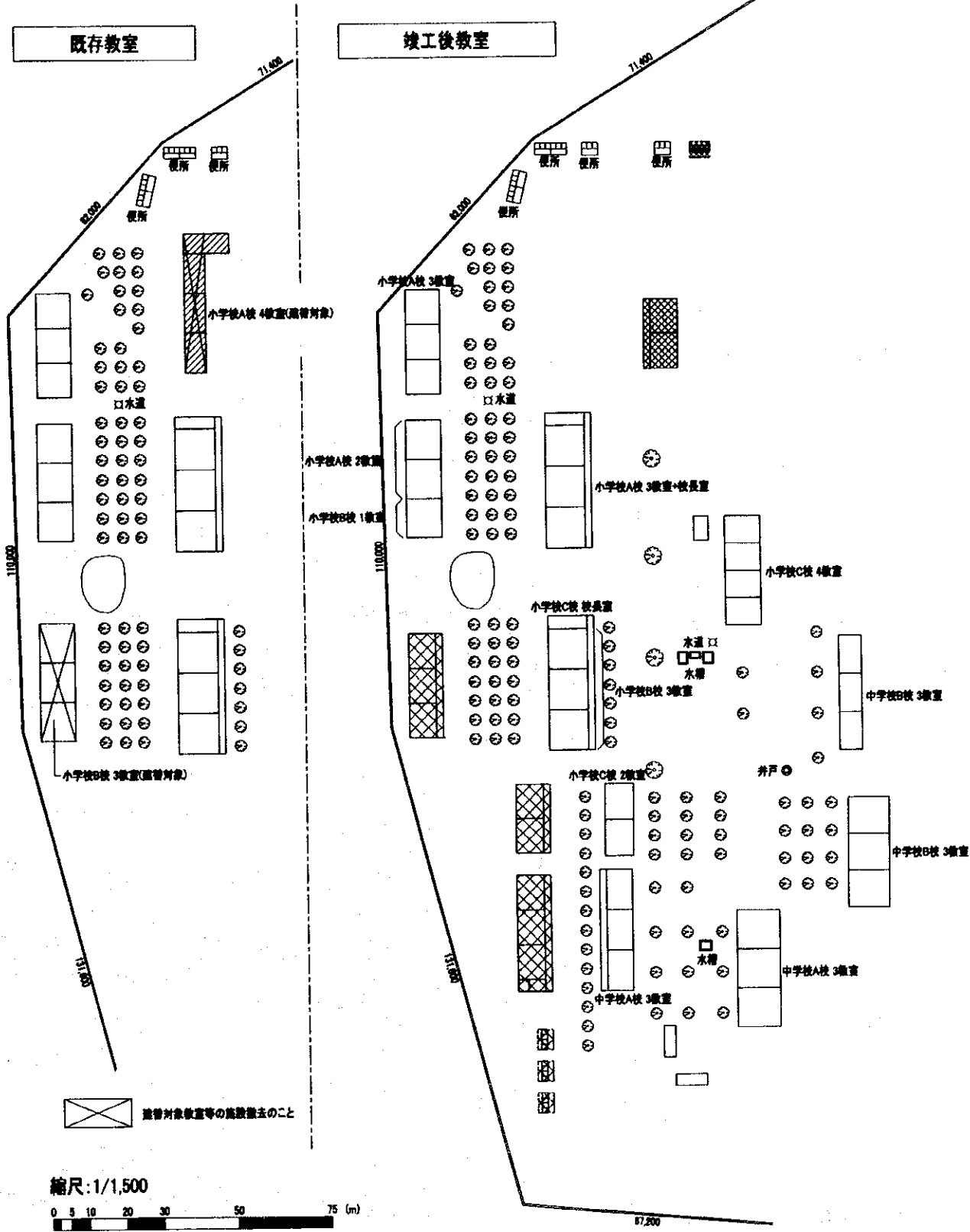


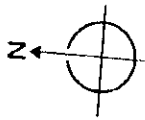


サイト記号 KR-1

学校名 クリコロ サントル 1°C A
Koulikoro Centre 1°C A

地区教育指導センター クリコロ





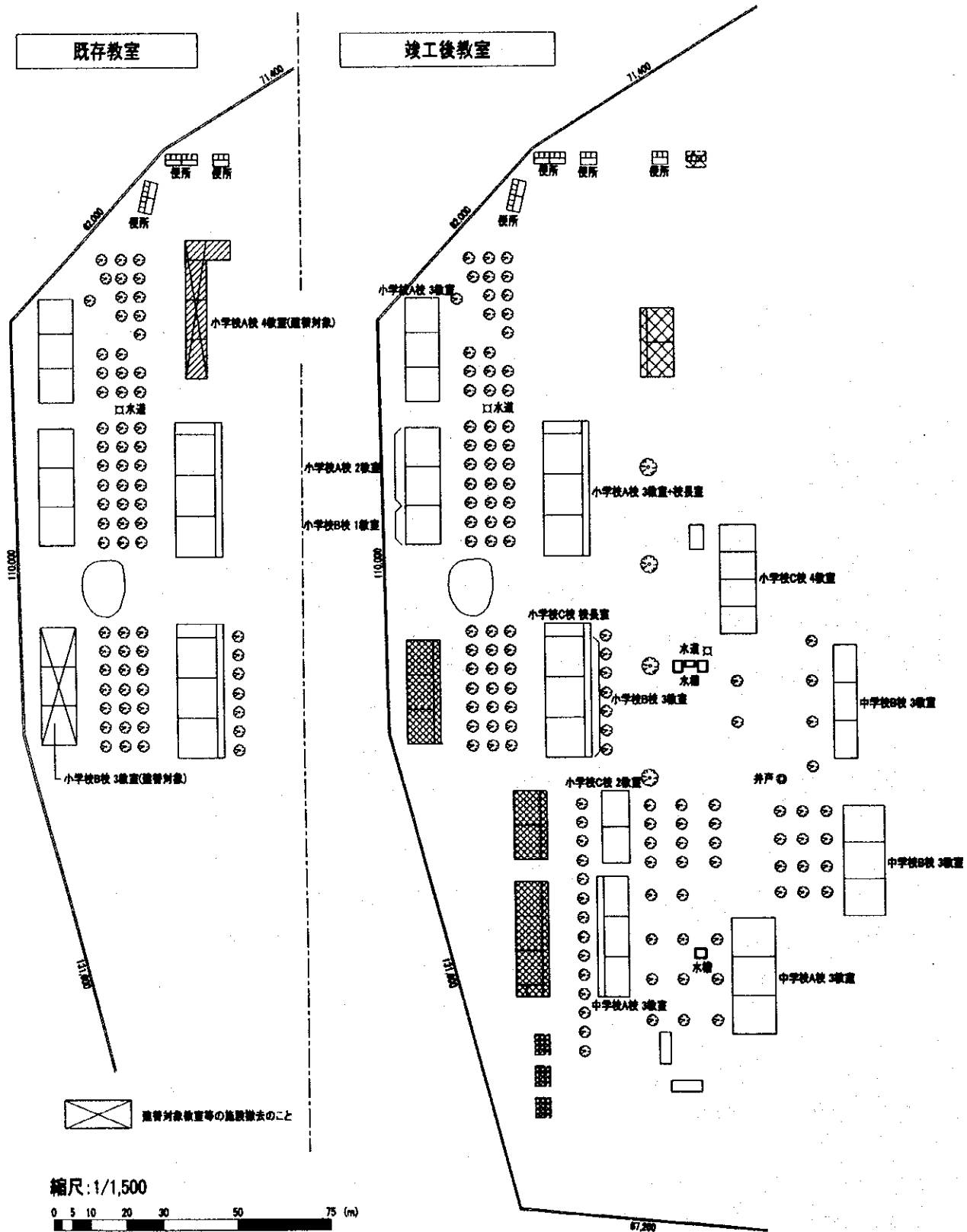
サイト記号 KR-2

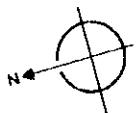
学校名 クリコロ サントル 1°C B
Koulikoro Centre 1°C B

地区教育指導センター クリコロ

既存教室

竣工後教室

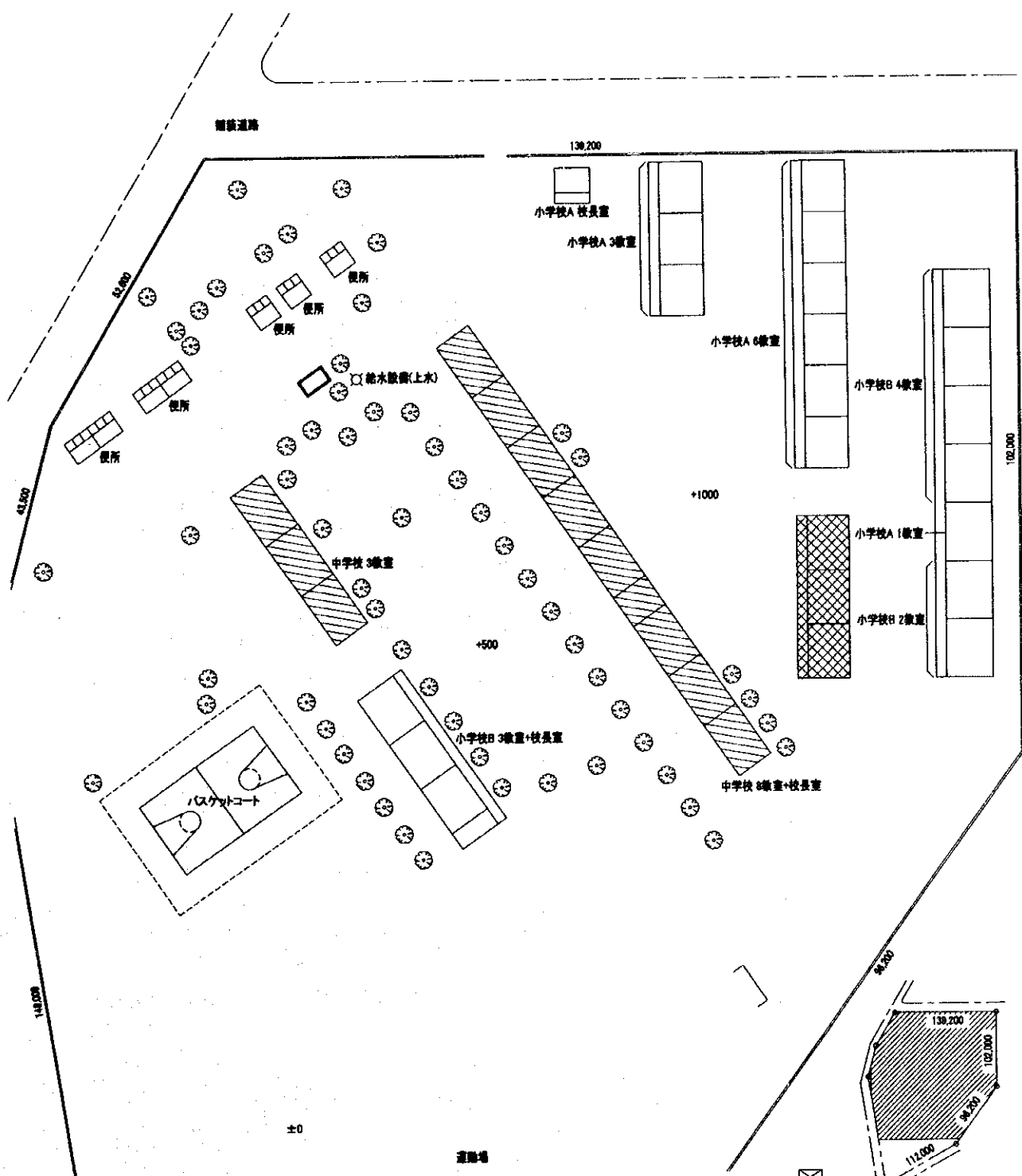




サイト記号 KR-3

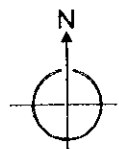
学校名 EDC クリコロ パ1°C A
EDC Koulikoro Ba 1°C A

地区教育指導センター クリコロ地区



縮尺: 1/1,000
0 2 5 10 20 30 50 (m)

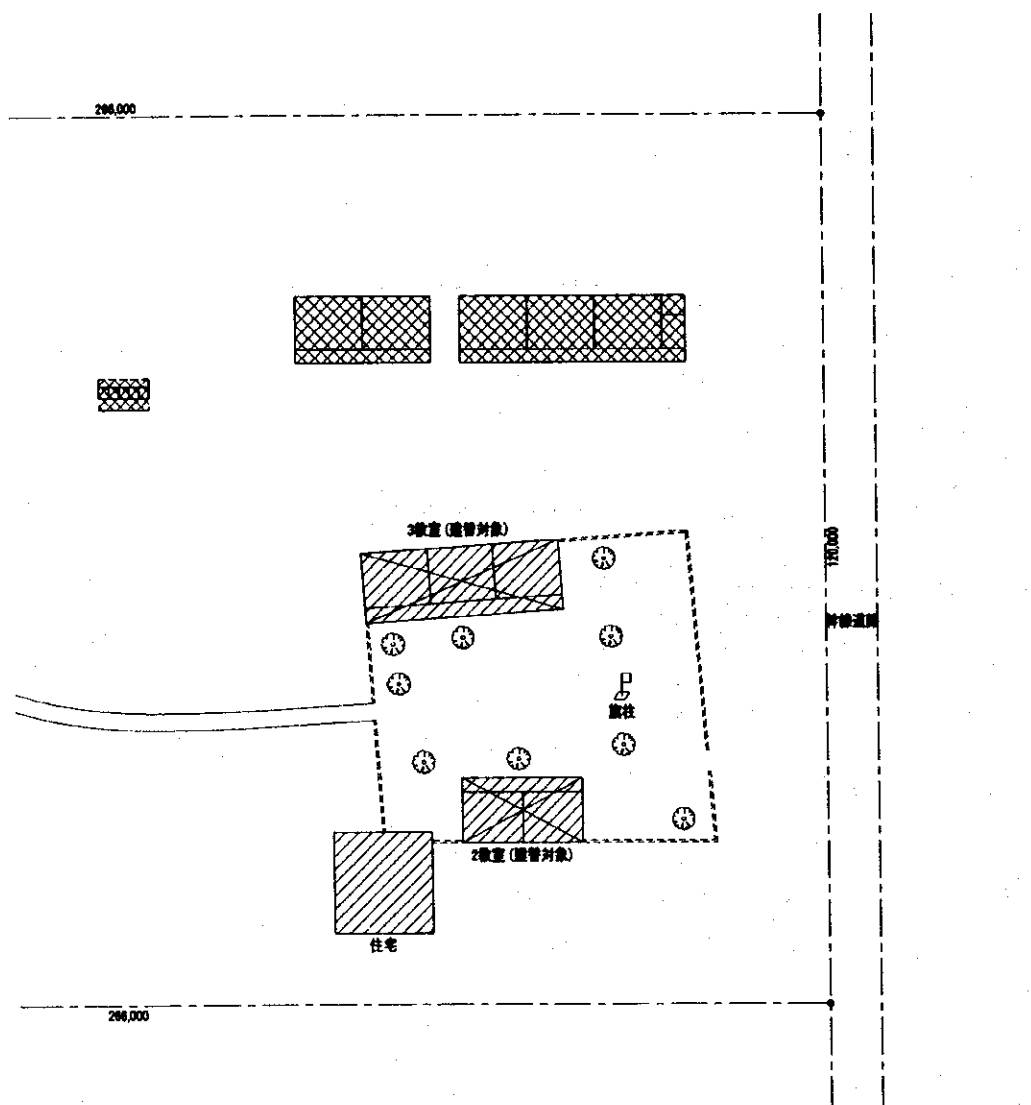
* 敷地外1階上教室
民家



サイト記号 BA-1

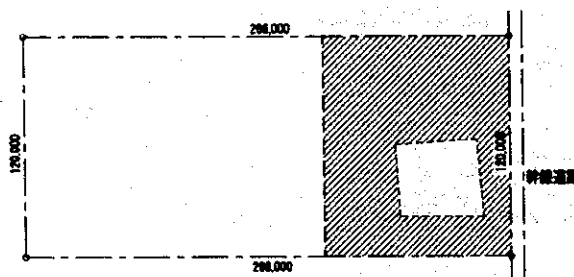
学校名 ドンゴロナ
Dongorana

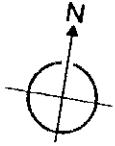
地区教育指導センター パキネダ地区



 建替対象教室等の廃棄除去のこと

縮尺: 1/1,000

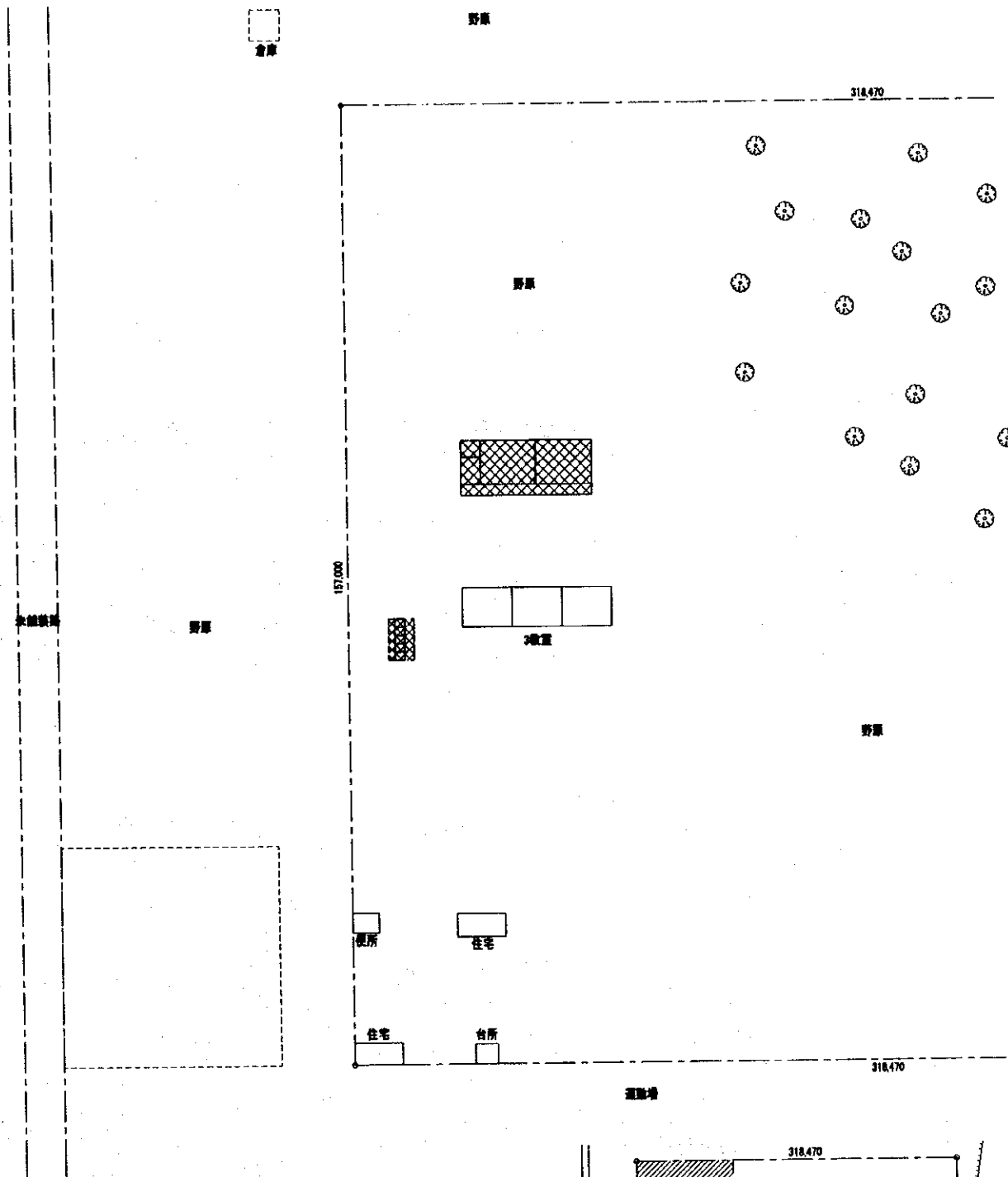




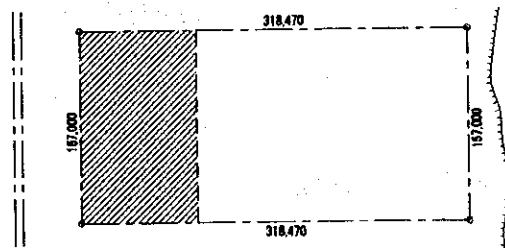

サイト記号 BA-2

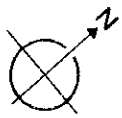
学校名 コバラクラ
Kobalacoura

地区教育指導センター パキネダ地区



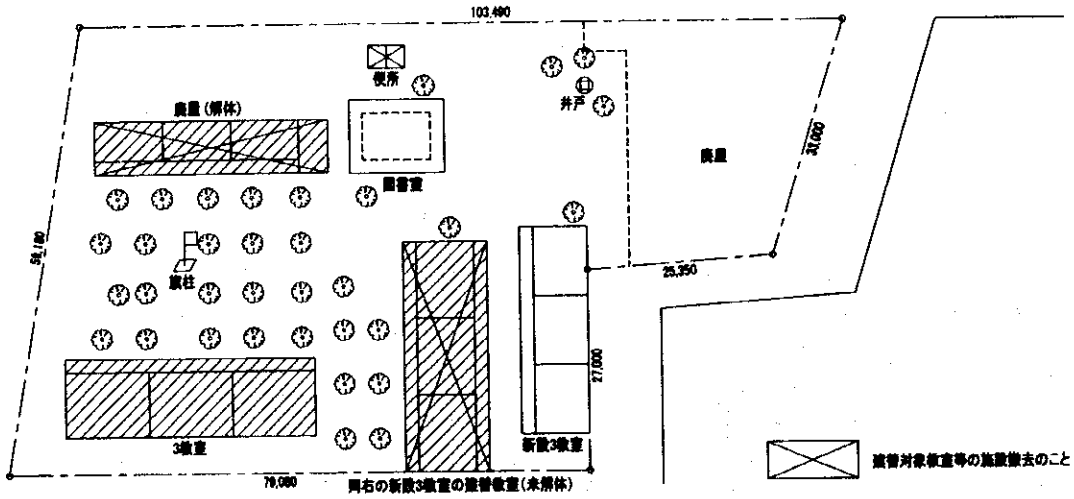
縮尺: 1/1,000



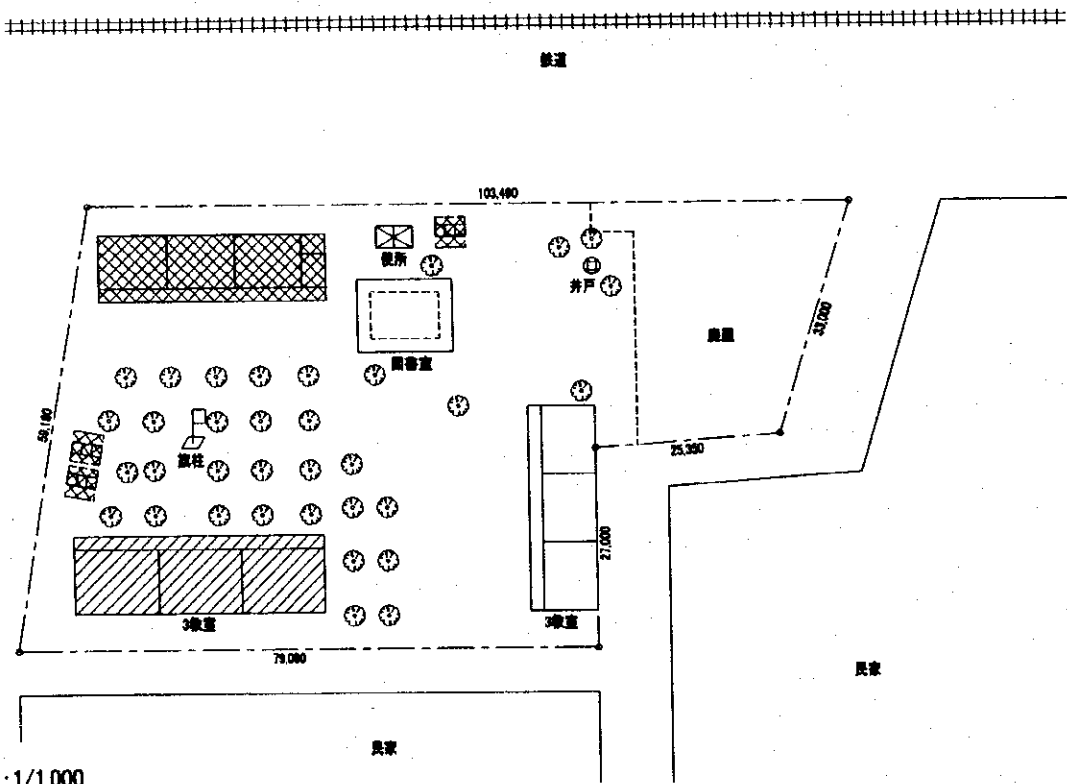


サイト記号	BA-4
学校名	モリバブグ Moribabougou
地区教育指導センター	バキネダ地区

既存教室



竣工後教室

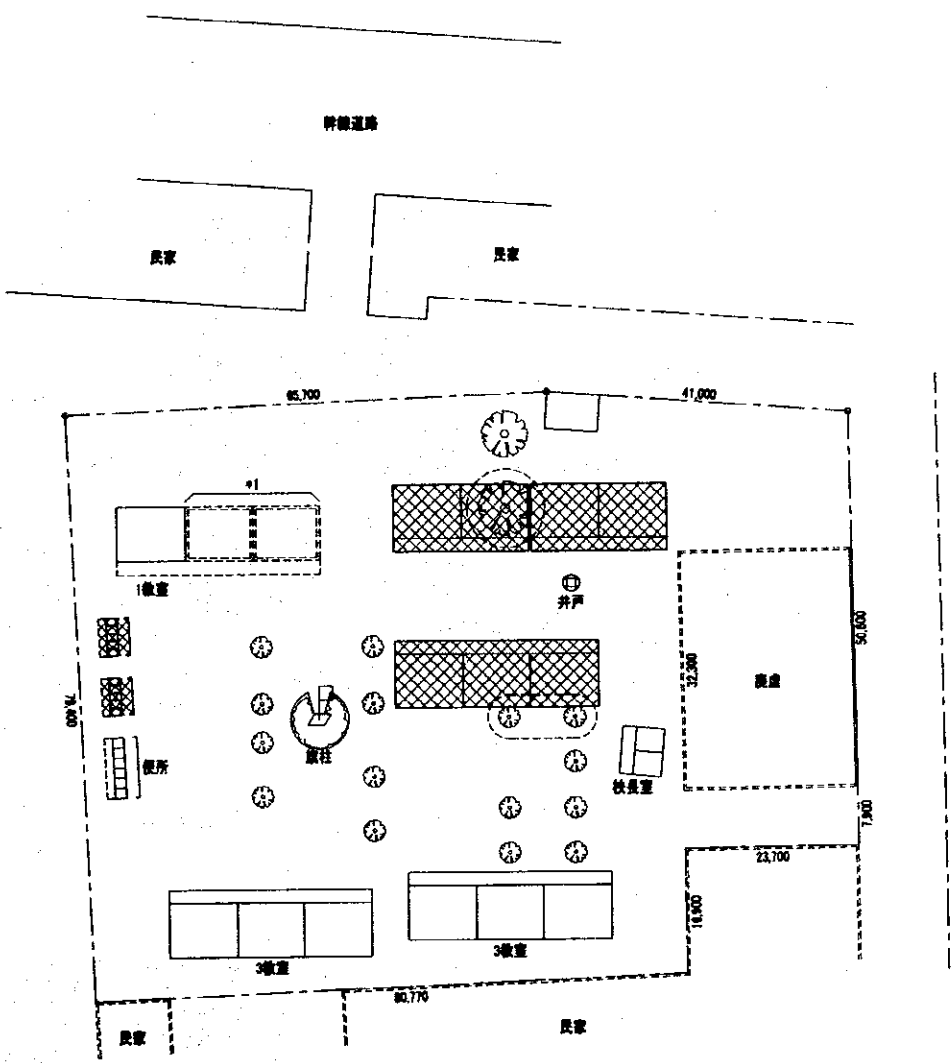




サイト記号 BA-5

学校名 カナジギラ

地区教育指導センター パキネダ地区

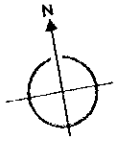


縮尺: 1/1,000

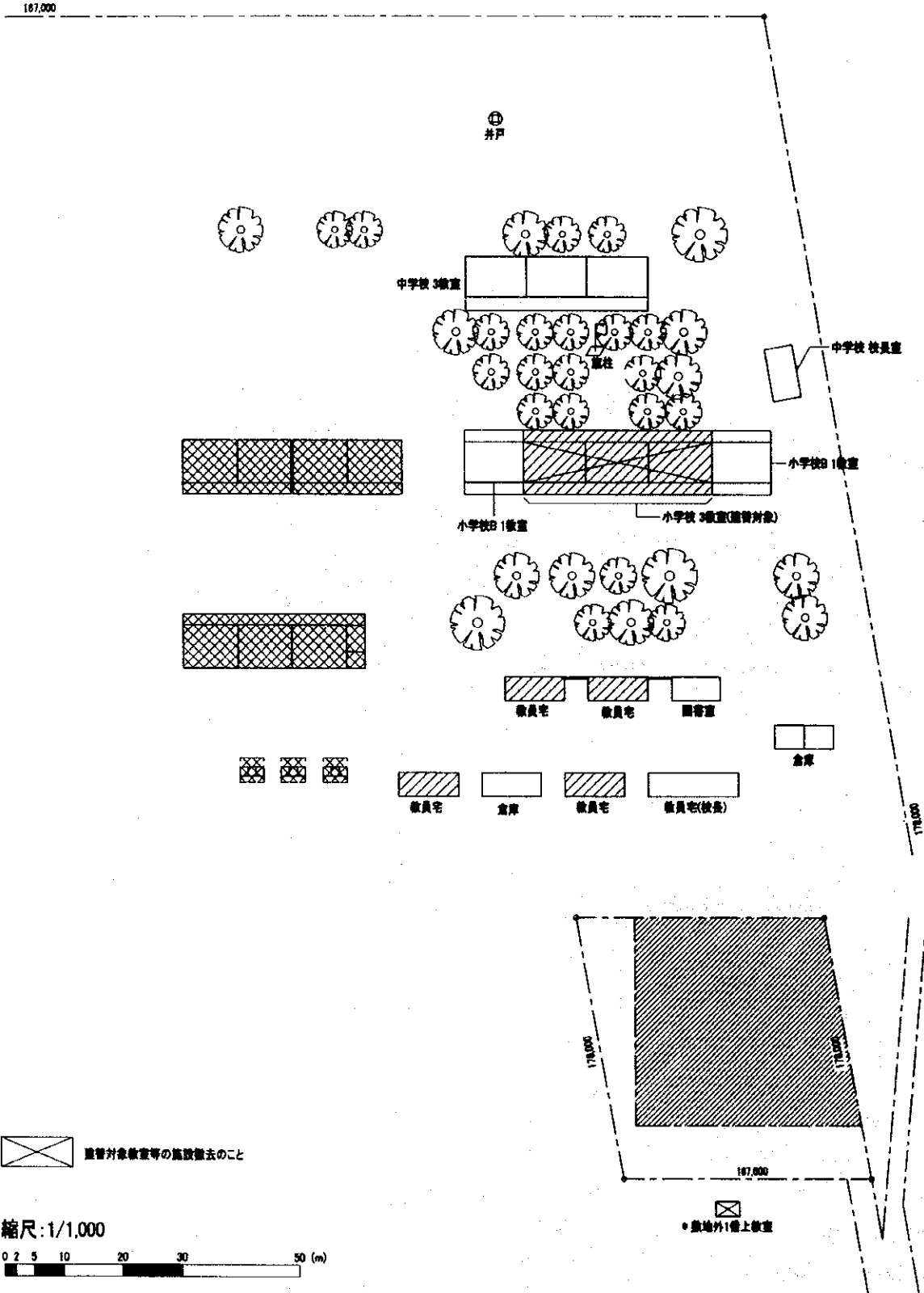


*1 工事中の基礎残骸

* 建設ゾーンにおける障害物等の撤去のこと (学校側準備工事)



サイト記号	BA-8
学校名	ティンケレ B Tinkélé B
地区教育指導センター	バキネダ地区



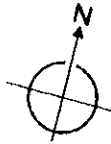
 撤去対象教室等の施設撤去のこと

縮尺: 1/1,000



• 敷地外1層上教室

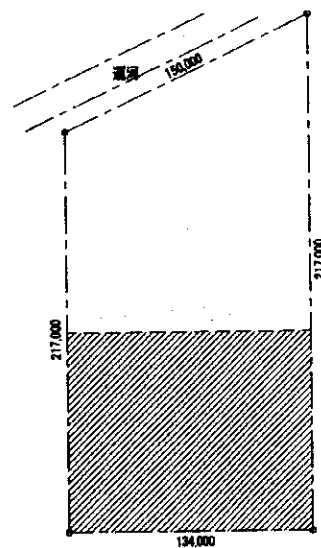
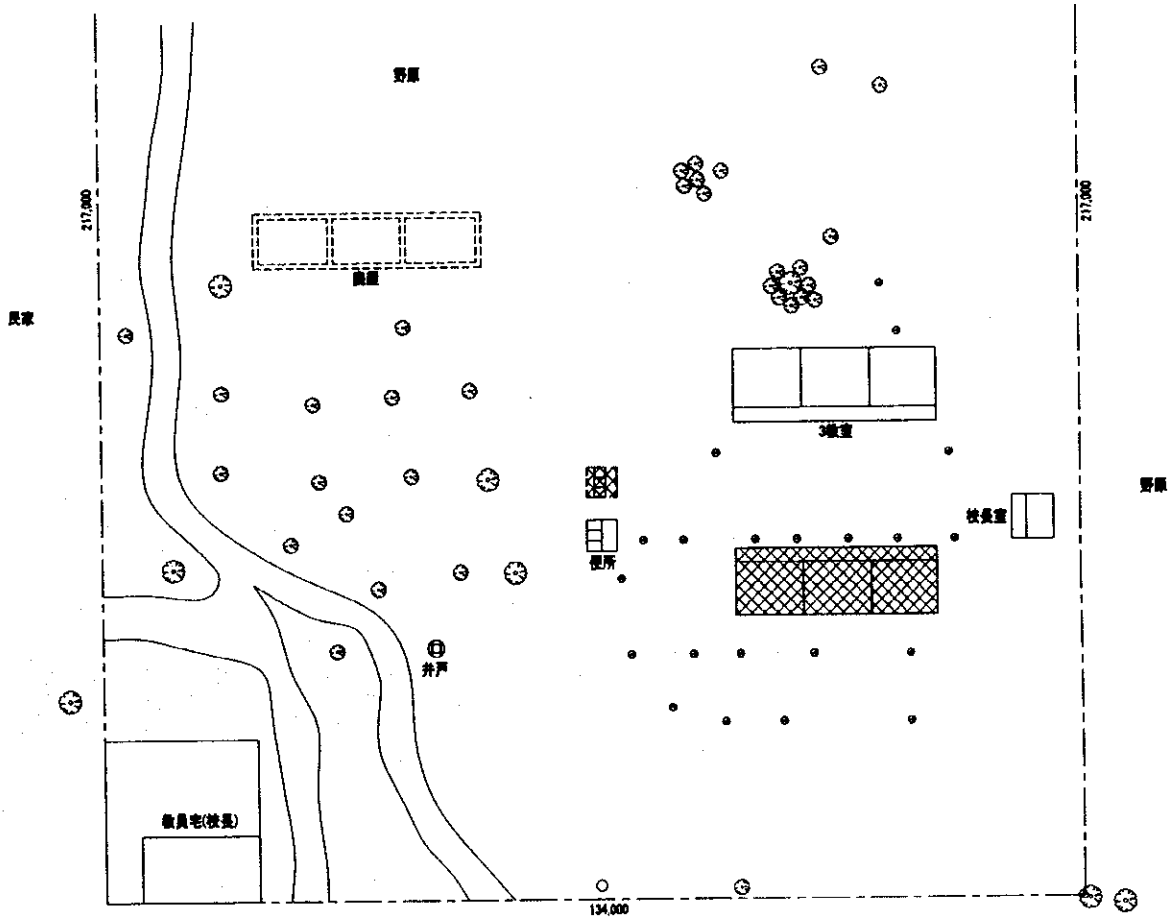
S=1/2000



サイト記号 BA-9

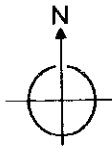
学校名 ココウ Kokoun

地区教育指導センター バキネダ地区



縮尺: 1/1,000

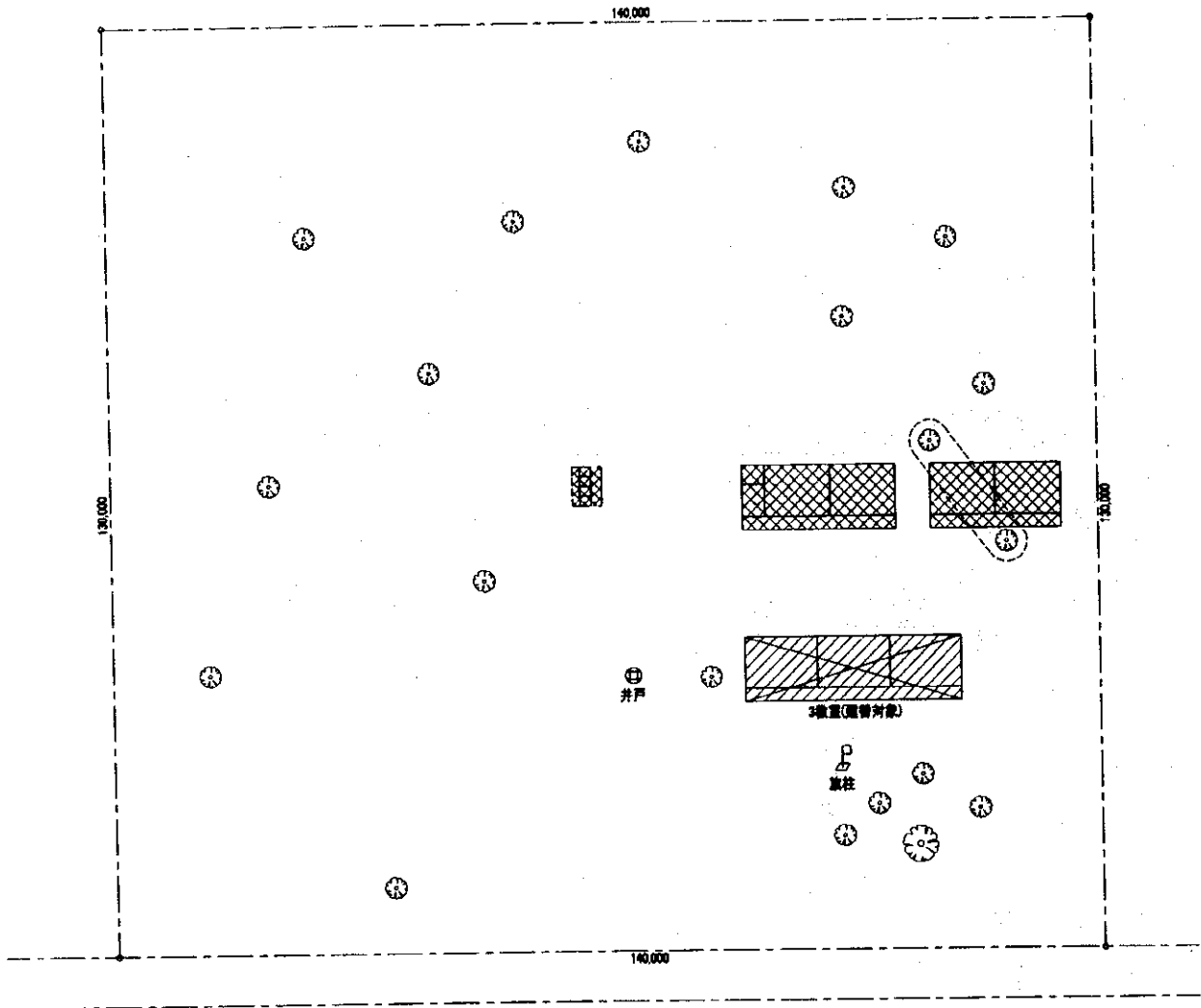




サイト記号 BA-10


学校名 コファラ
Kafara

地区教育指導センター パキネダ地区

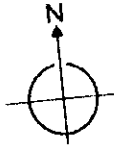


縮尺: 1/1,000



*  履着ゾーンにおける障害物等の撤去のこと
(学校敷地工事)

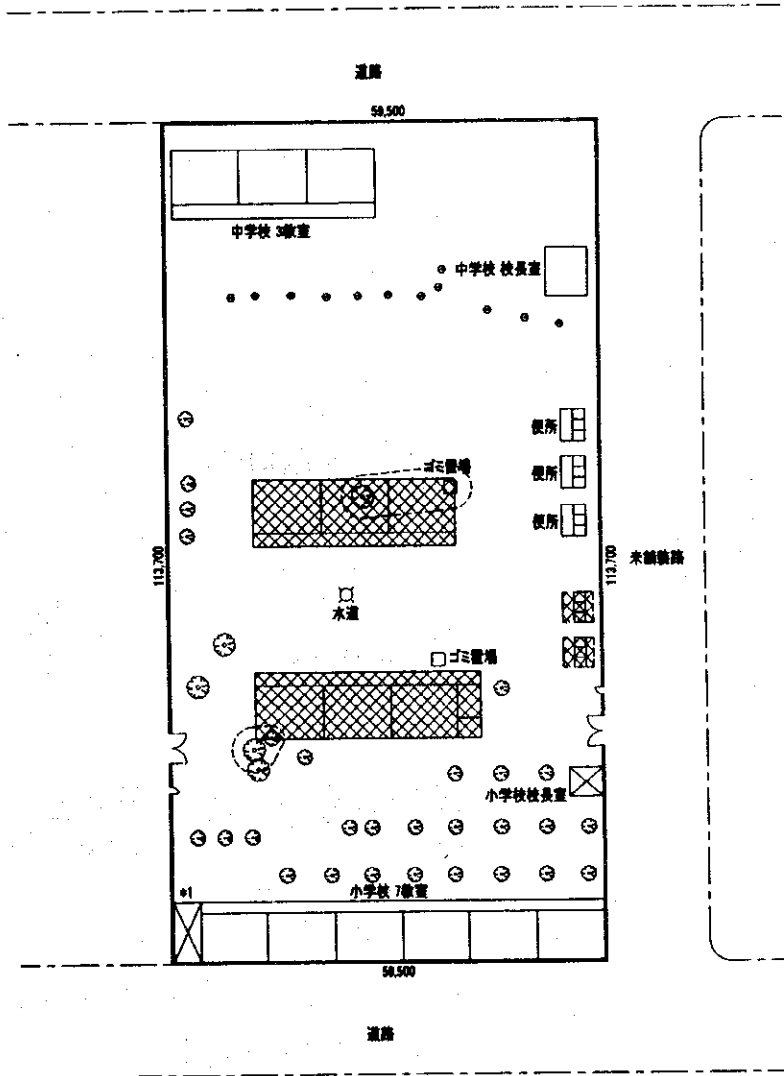
 履着対象建物等の撤去撤去のこと




サイト記号 KT-2

学校名 ココプレイン 1°C
Koko Plaine 1°C

地区教育指導センター カティ地区




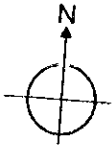
*1 仮設教室

*  建設ゾーンにおける障害物等の撤去のこと
(学校側事前工事)

 隣接対象敷地等の施設撤去のこと

縮尺: 1/1,000



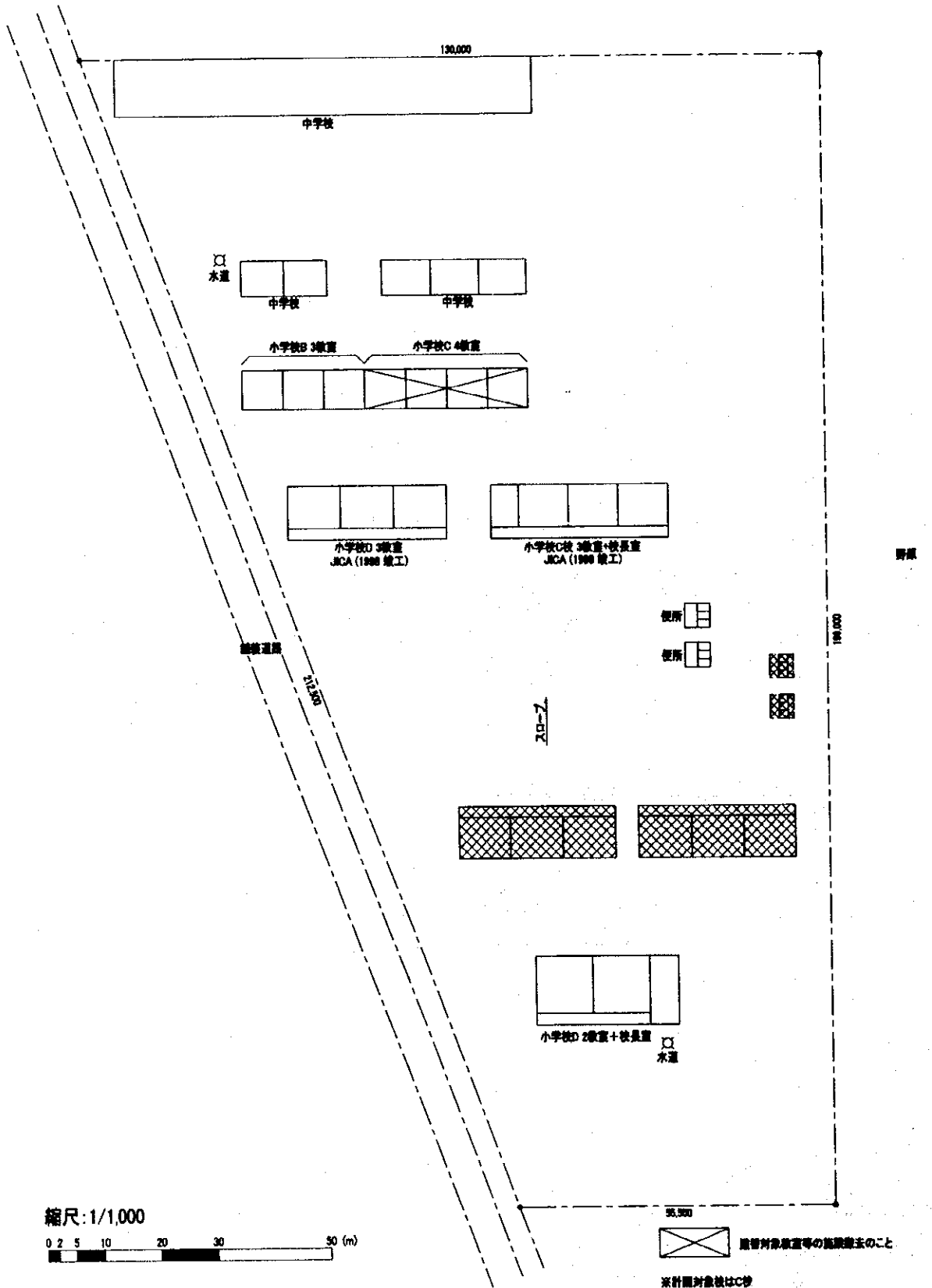


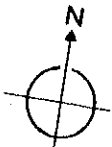
軍艦キャンプ

サイト記号 KT-3

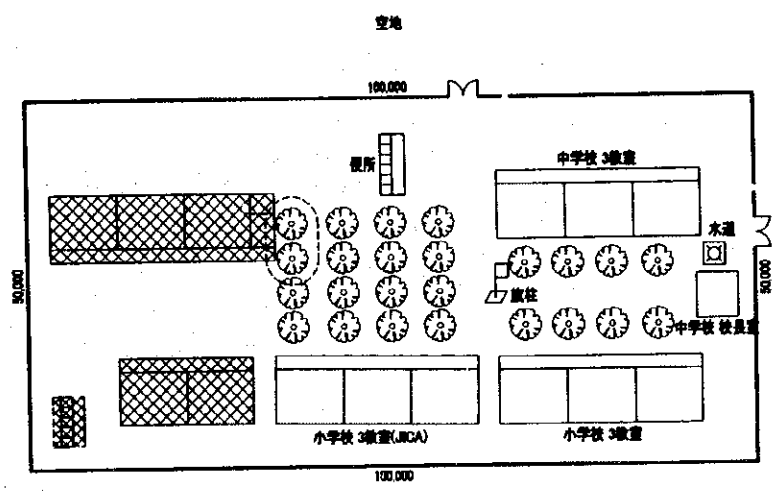
学校名 カティ キャンプ 1
Kati Camp 1°C

地区教育指導センター カティ地区





サイト記号 KT-5
 学校名 ゾーヌエマヌエル 1°C
 地区教育指導センター カティ地区

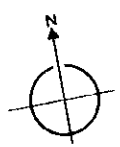


スローフ

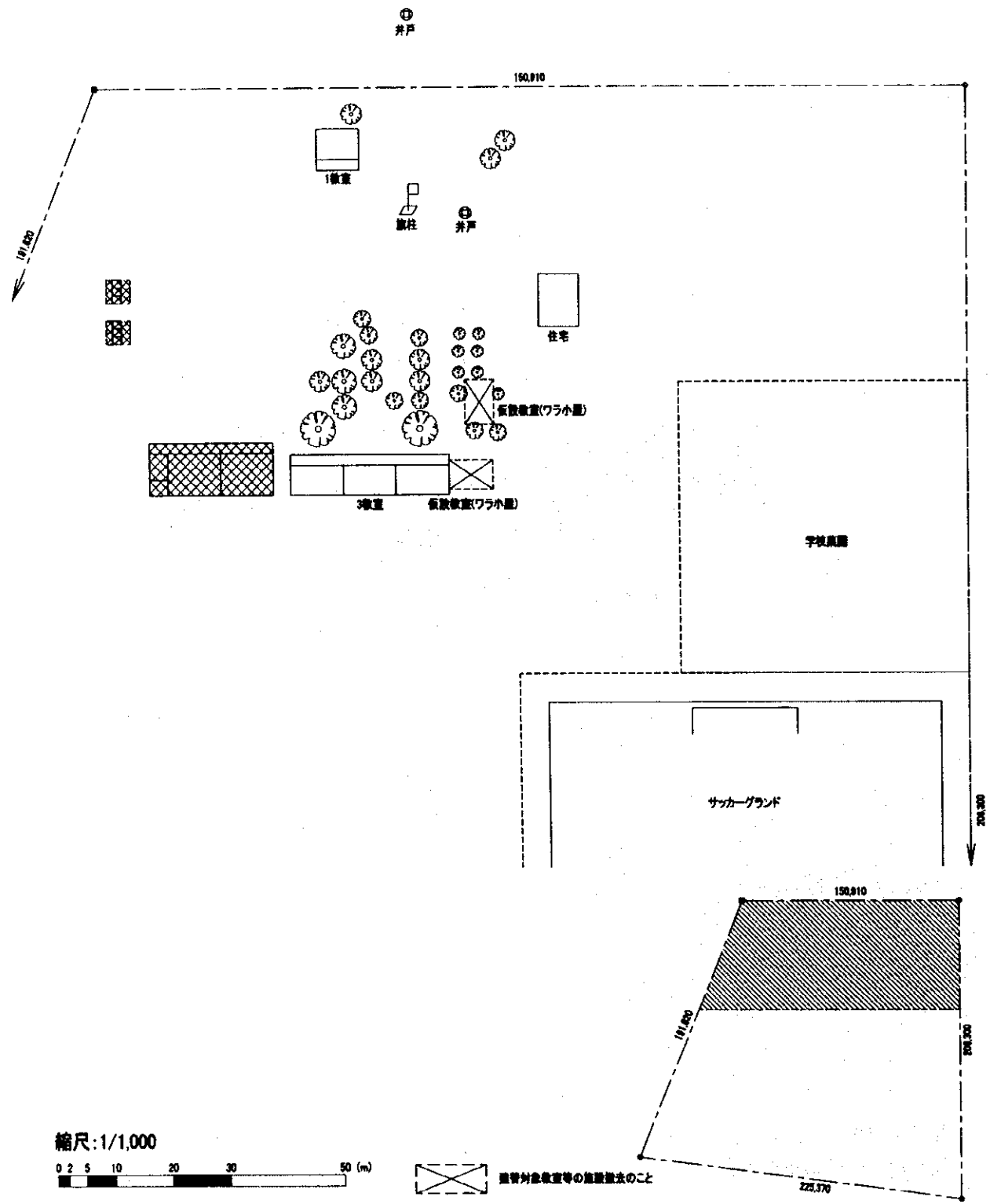
縮尺: 1/1,000

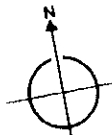


*  建設ゾーンにおける障害物等の撤去のこと (学校側専断工事)

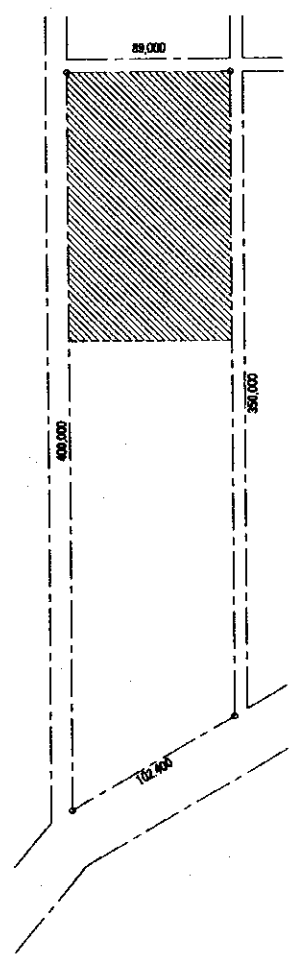
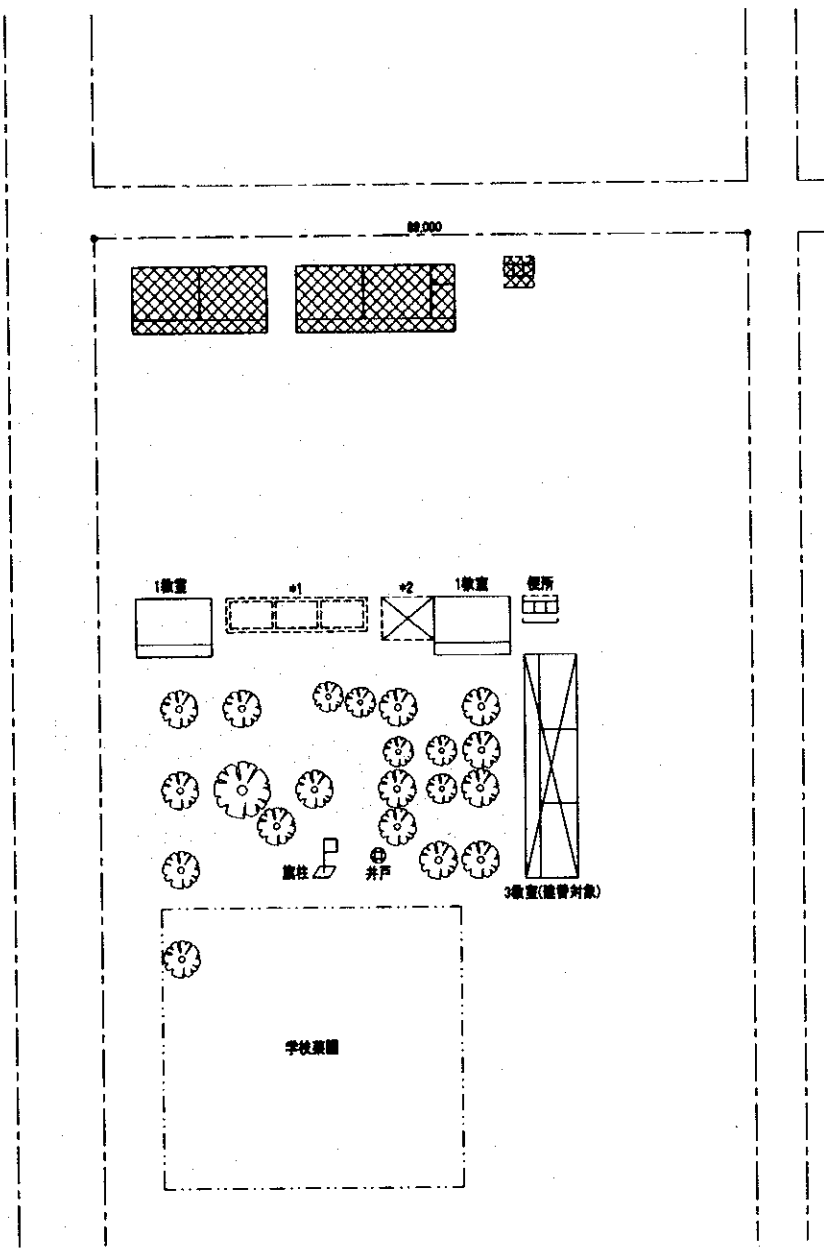



サイト記号 SG-3
 学校名 サコイバ Sakoiba
 地区教育指導センター セグー地区



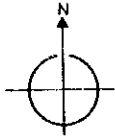


サイト記号	SG-4
学校名	ドゥグコナ Dougoukouna
地区教育指導センター	セグー地区



 撤去対象等（撤去すること）
 *1 倉庫（工事中の基礎別館）
 *2 仮設教室（ワラ小屋）

縮尺：1/1,000



サイト記号

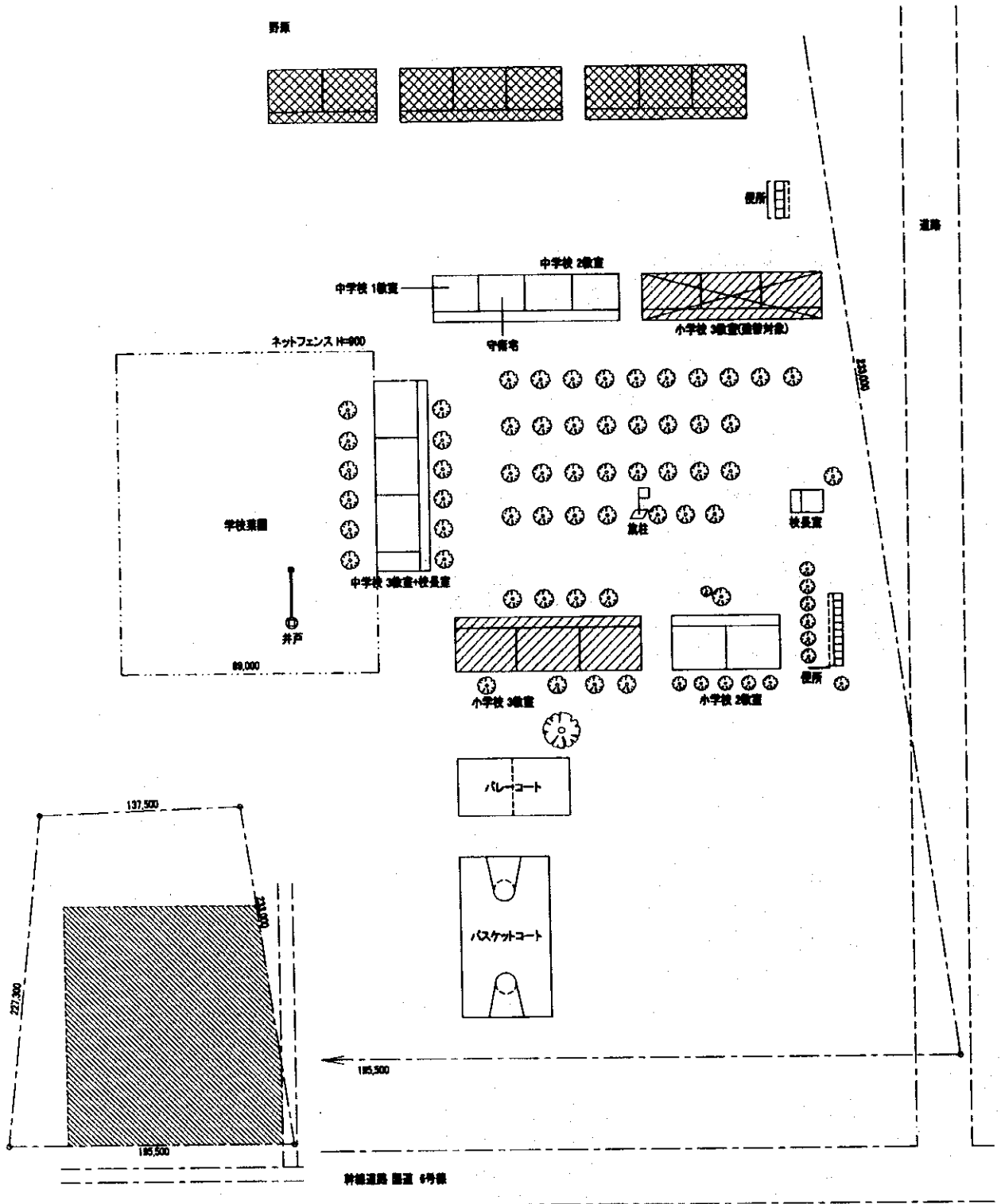
SG-5

学校名

コノブグ
Konobougou

地区教育指導センター

セグー地区



縮尺: 1/1,000

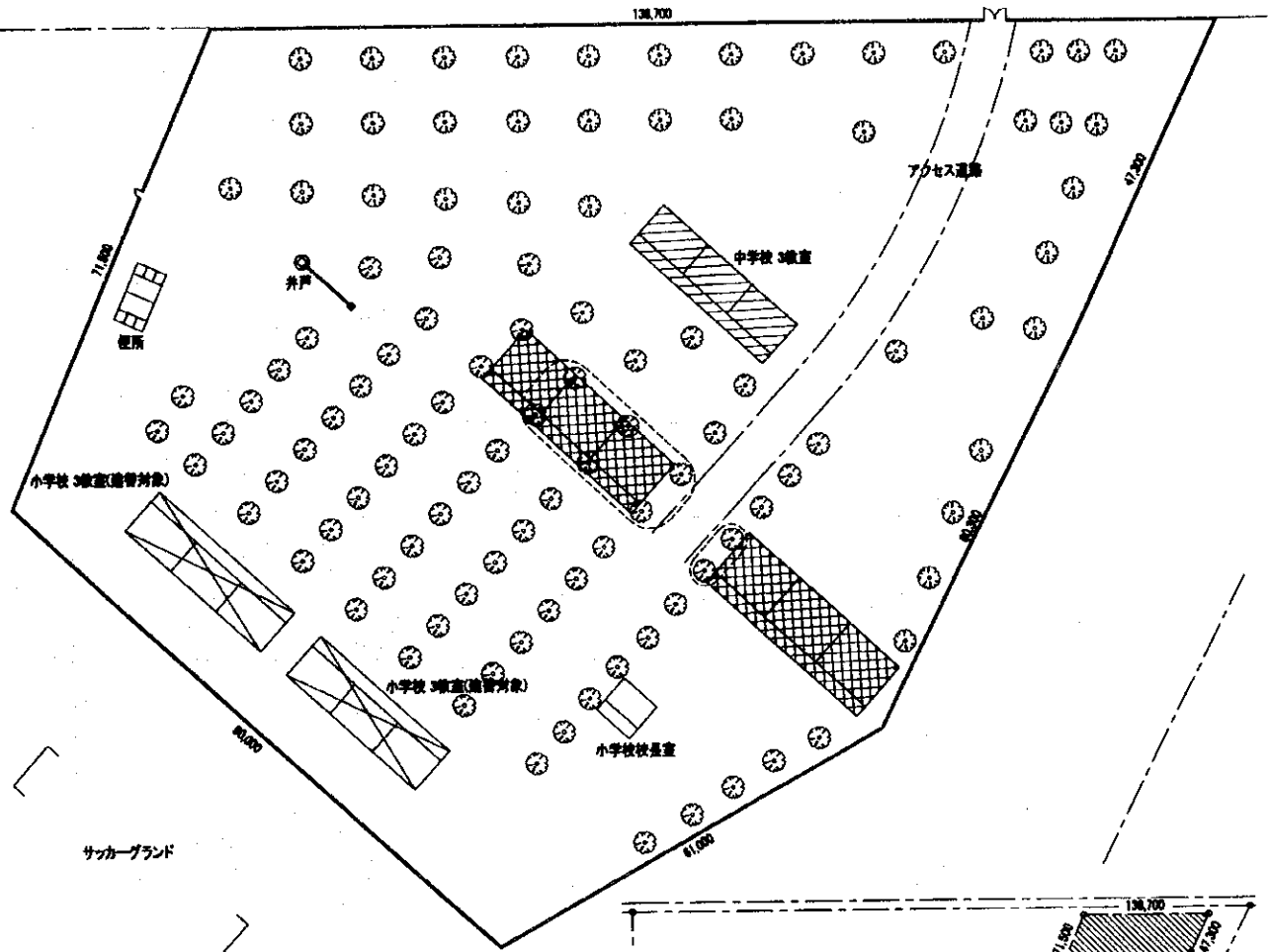





既存建物等の撤去の意




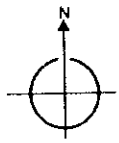
サイト記号 SG-6
 学校名 バナンコロニ Banankoroni
 地区教育指導センター セグー地区

幹線道路線道 6号線

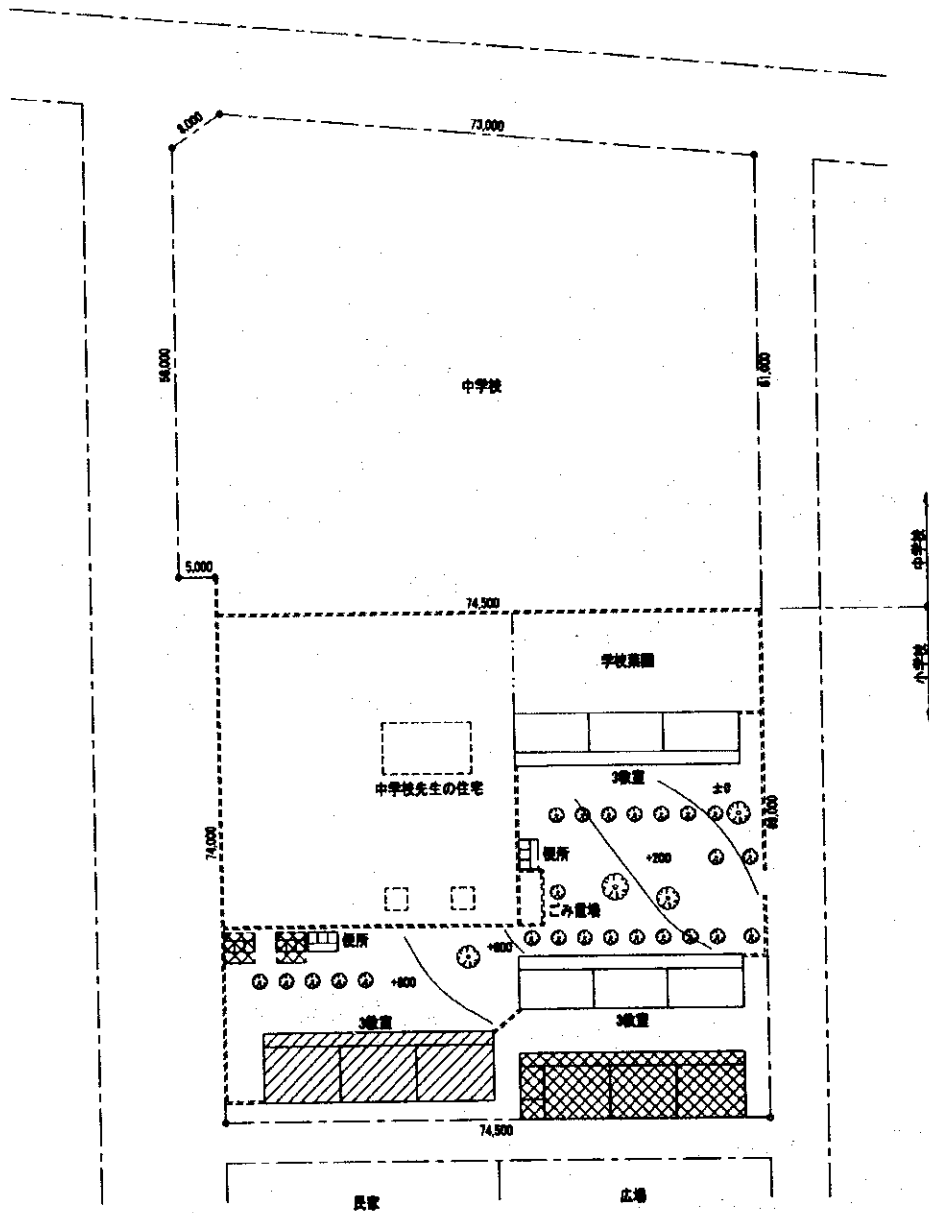


- 
 建築対象教室等の施設配置のこと
- 

 施設ゾーンにおける障害物等の除去のこと
 (学校側専断工事)





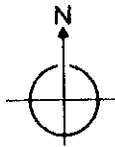
サイト記号	SG-7
学校名	パルエリ1℃A Barouéli A
地区教育指導センター	セグー地区



井戸

縮尺: 1/1,000

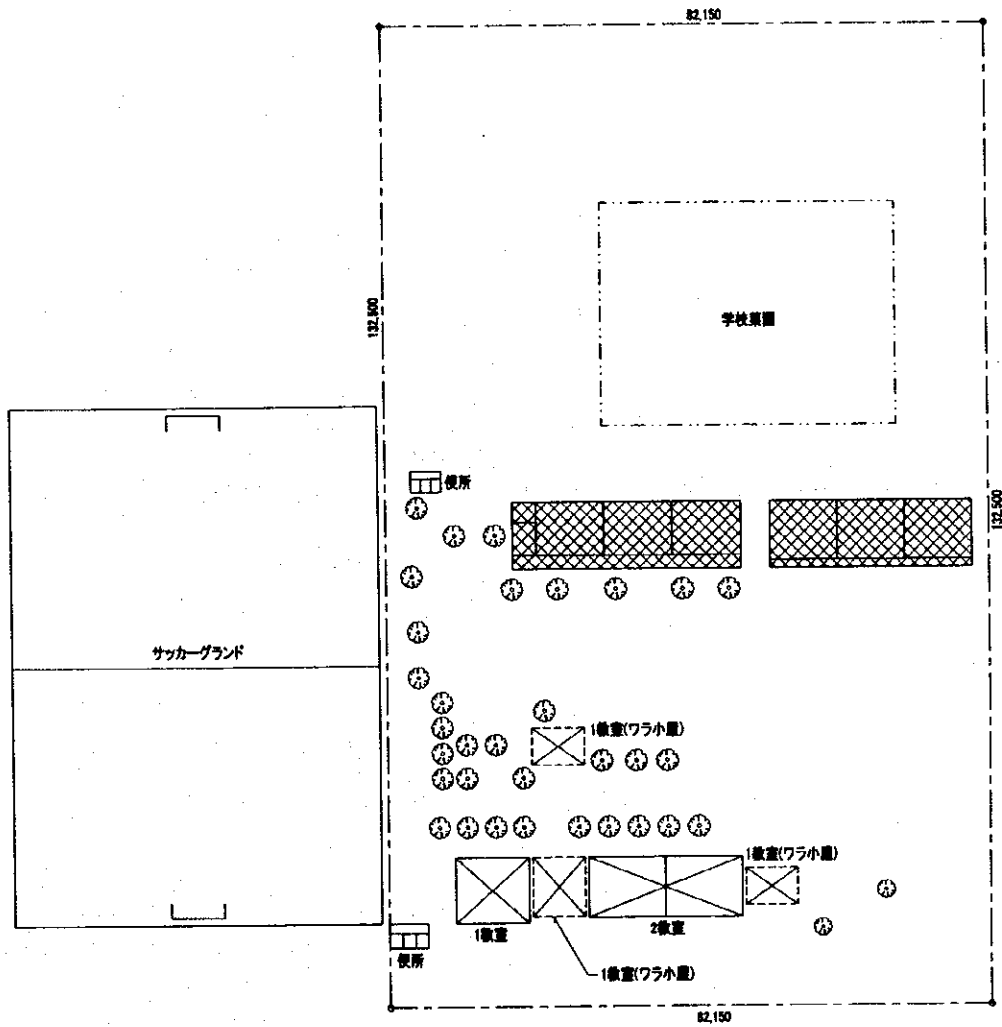




サイト記号 SG-8

学校名 セゲラ
Séguéla

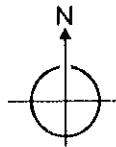
地区教育指導センター セグー地区



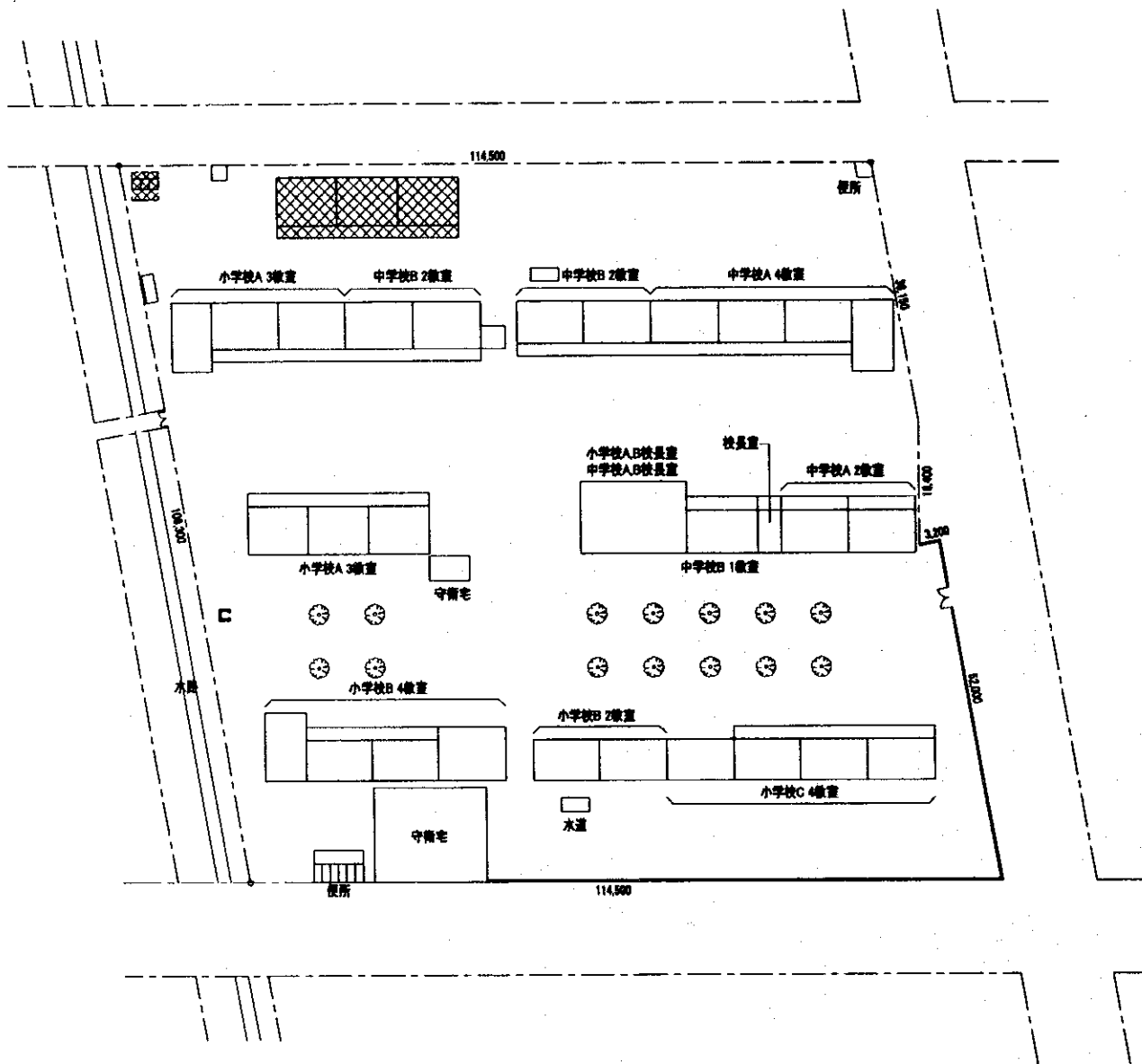
縮尺: 1/1,000



廃替対象教室等の施設撤去のこと

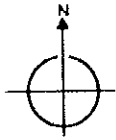


サイト記号	SG-9
学校名	ティエクラ クリバリ B Tiécoura Koulibaly B
地区教育指導センター	セゲー地区



縮尺: 1/1,000



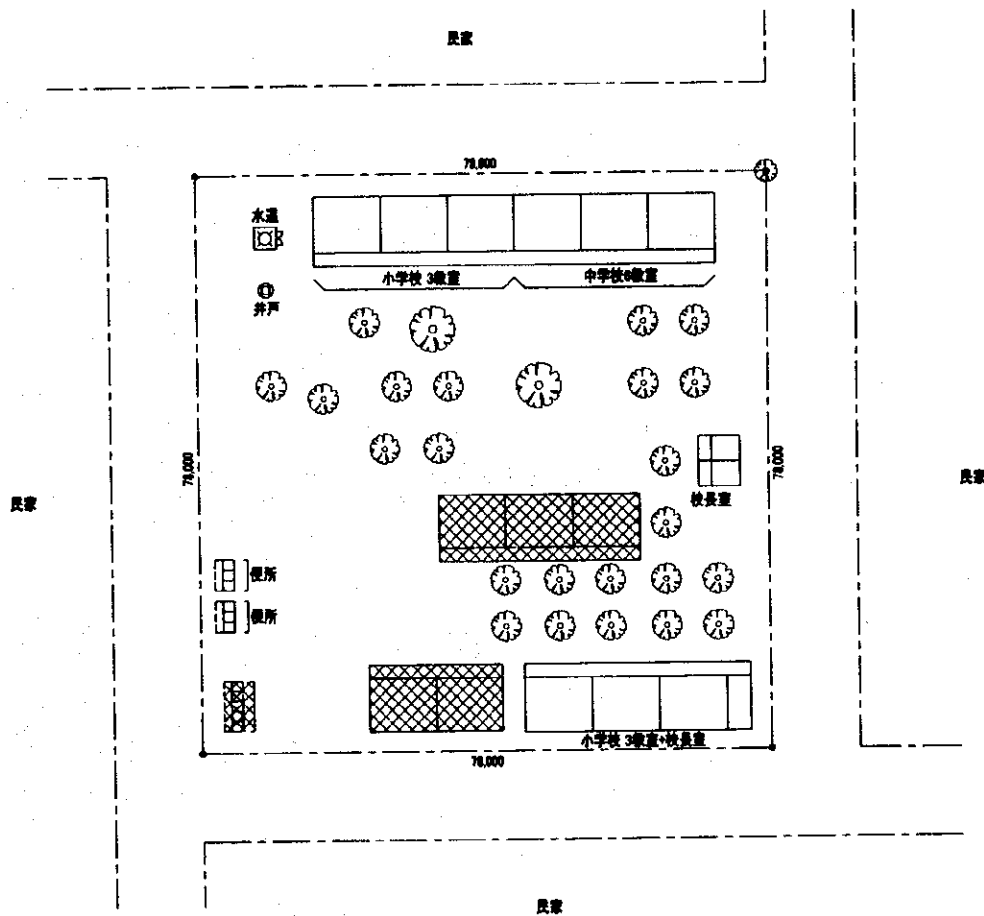


サイト記号 SG-10

メディヌ II (ミシラ 1°C)

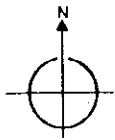
学校名 Medine II (Missira)

地区教育指導センター セゲー地区

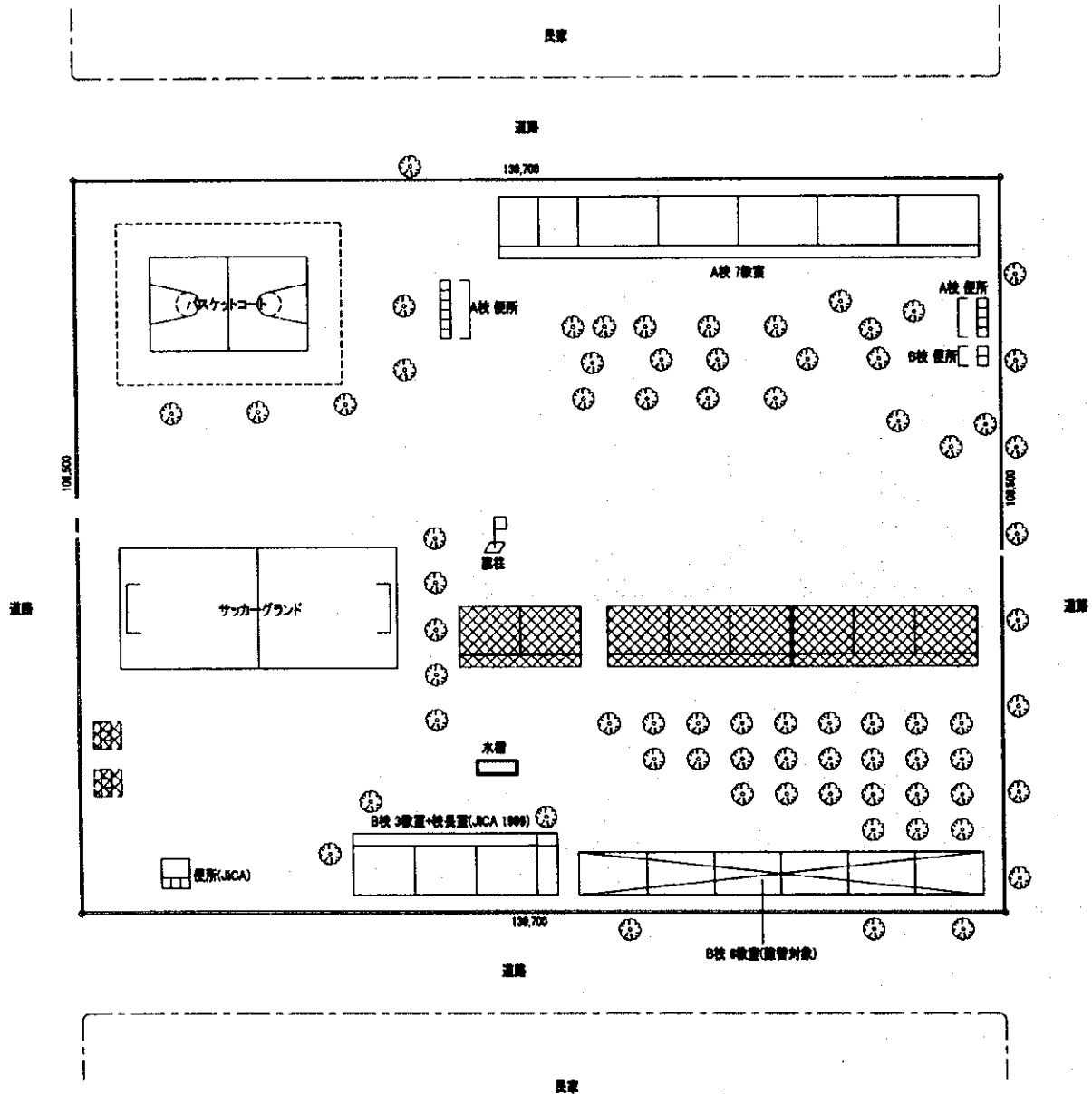


縮尺: 1/1,000





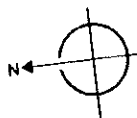
サイト記号 SG-11
 学校名 ダルサラム B
 Darsalarm B
 地区教育指導センター セグー地区



縮尺: 1/1,000

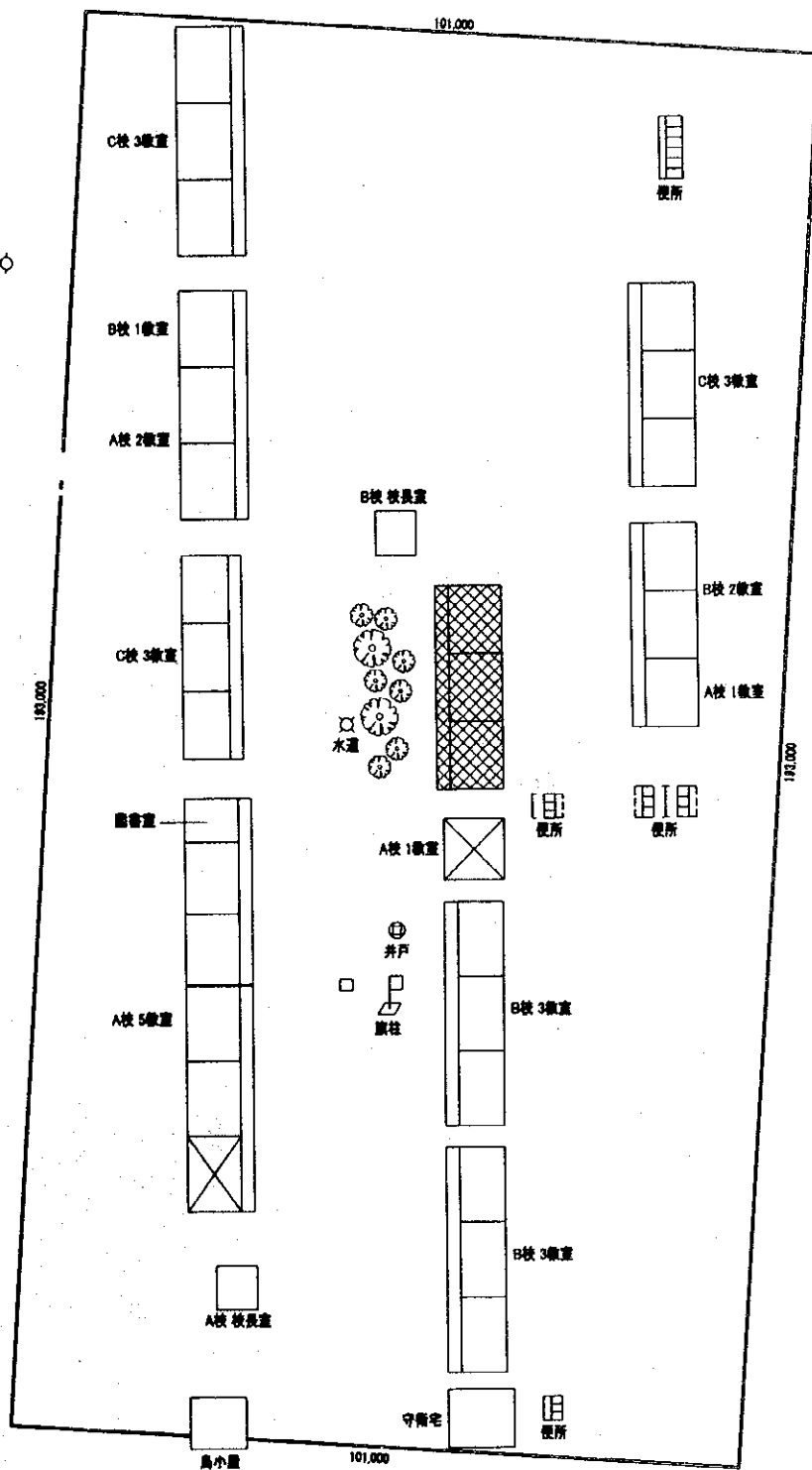


国管対象教室等の施設撤去のこと

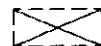


サイト記号 BL-1
 学校名 ドゥガブグ A
 Dougabougou A

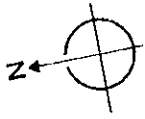
地区教育指導センター プラ地区



縮尺: 1/1,000



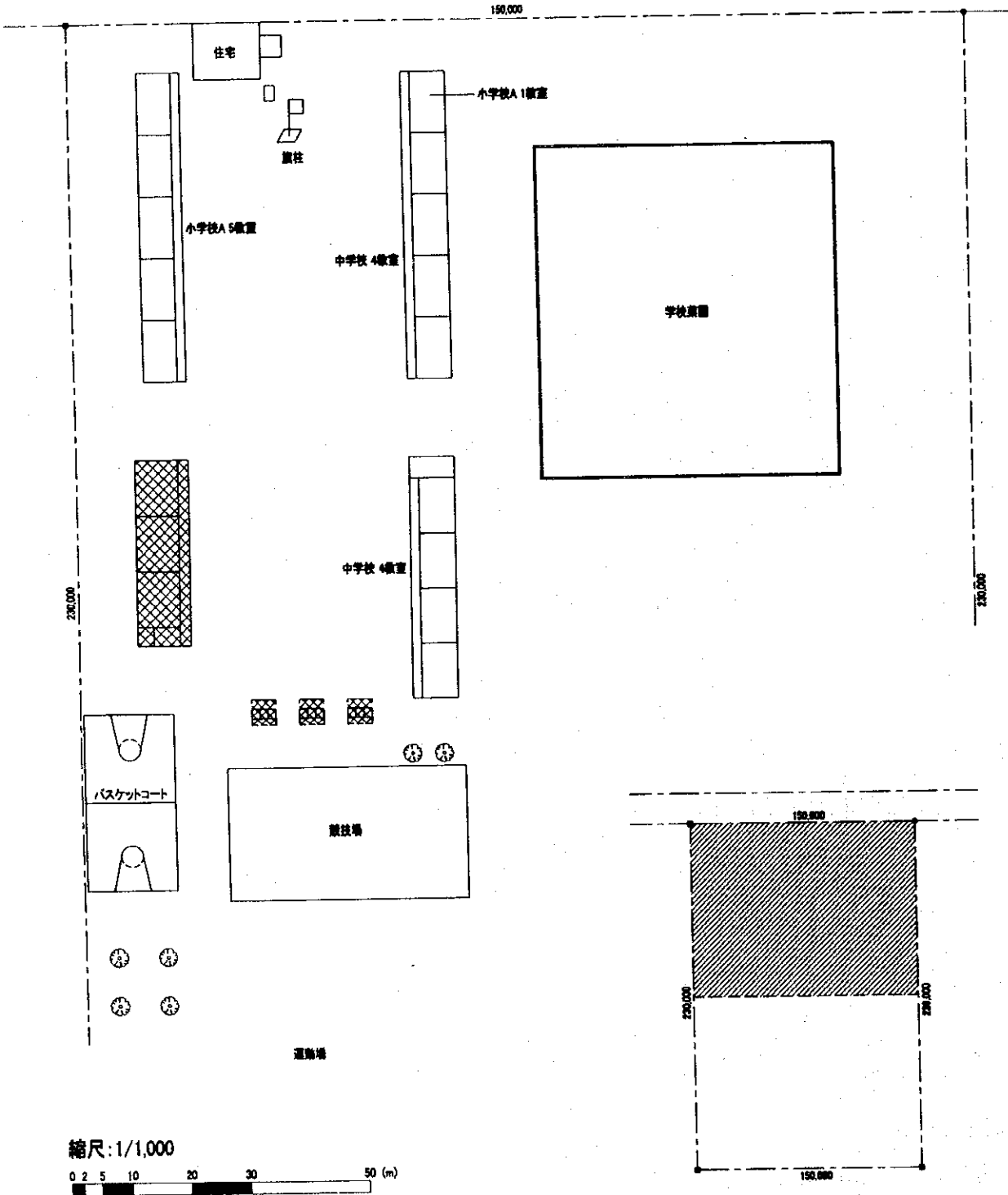
撤替対象教室等の施設撤去のこと

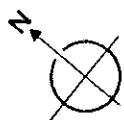


サイト記号 BL-2

学校名 マルカラ 2A 1°C
Markala 2A 1°C

地区教育指導センター ブラ地区

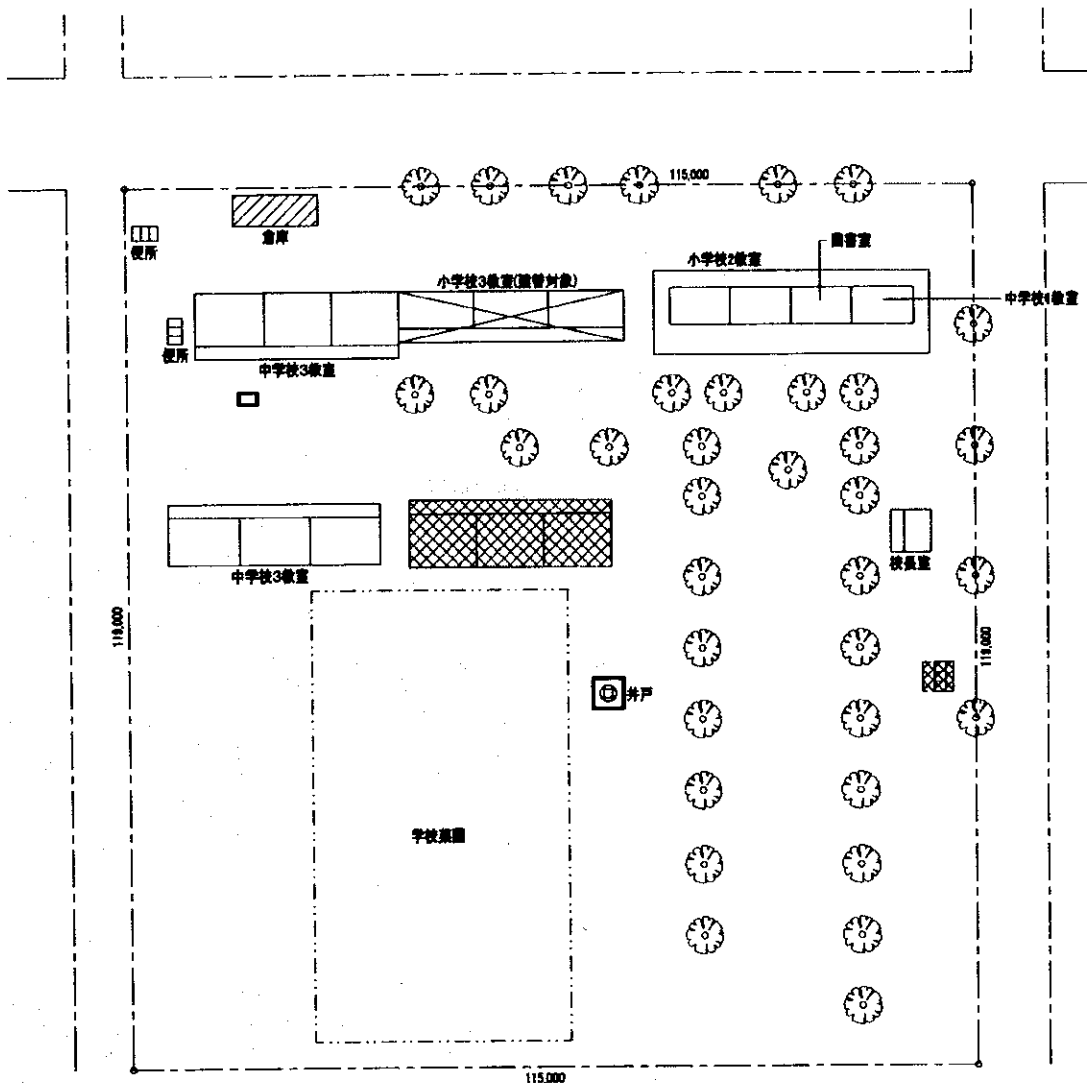




サイト記号 BL-3

学校名 サンサンディング A
Sansanding A

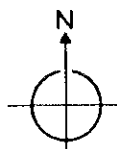
地区教育指導センター プラ地区



 撤去対象教室等の施設撤去のこと

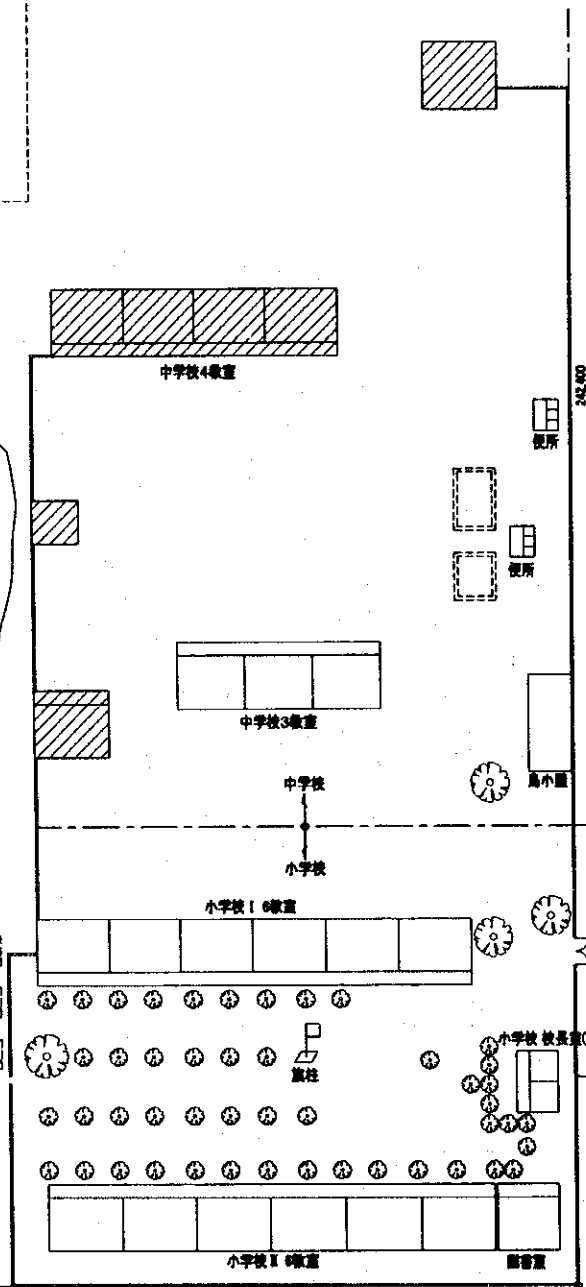

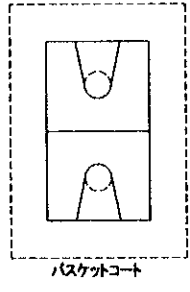
縮尺: 1/1,000



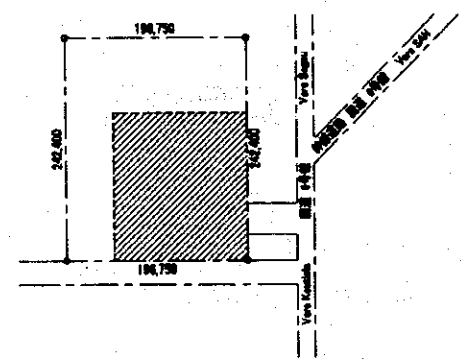


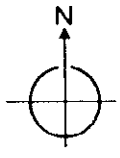
サイト記号 BL-4
 学校名 プラ1°C-I
 Bla 1°C-I

地区教育指導センター プラ地区



縮尺: 1/1,000

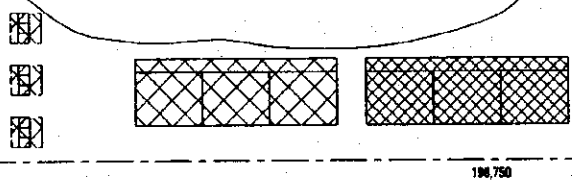
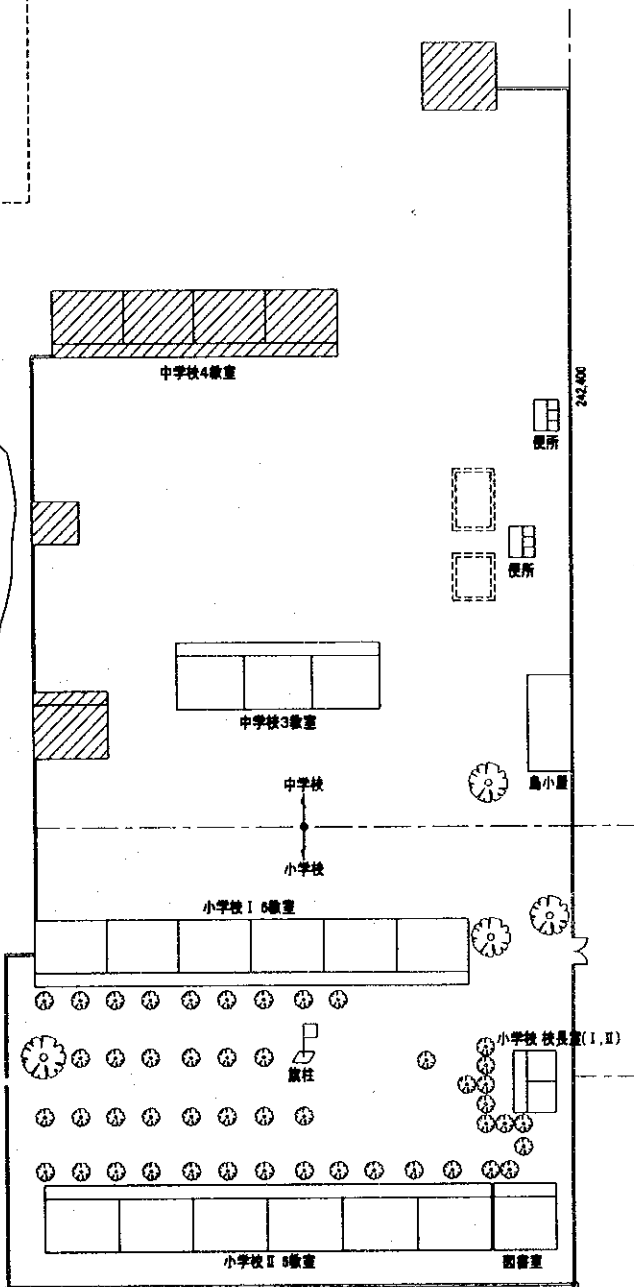
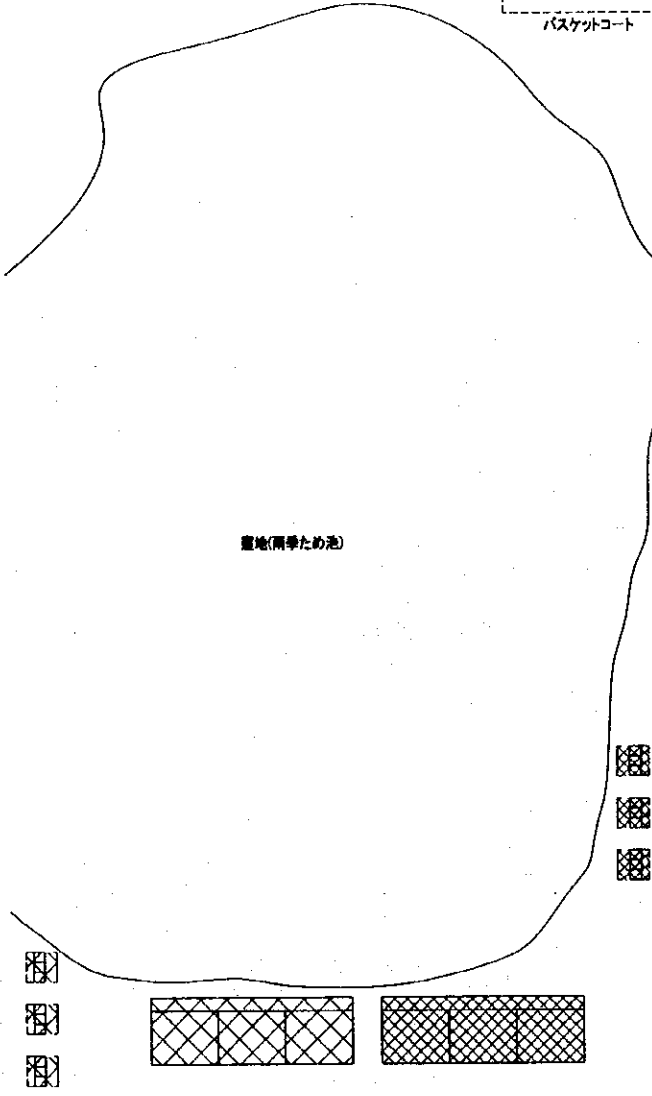
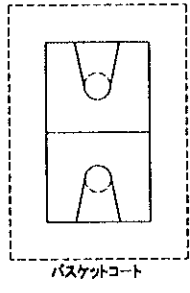




サイト記号 BL-5

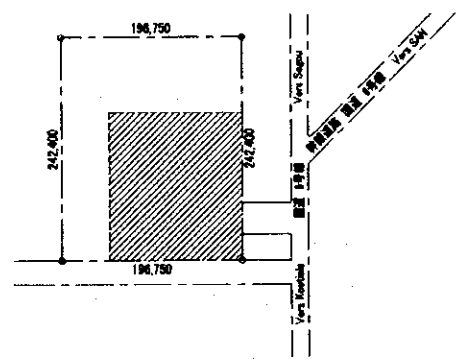
学校名 プラ1°C-II

地区教育指導センター プラ地区



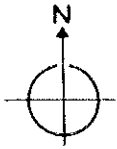
196,750

242,400



縮尺: 1/1,000

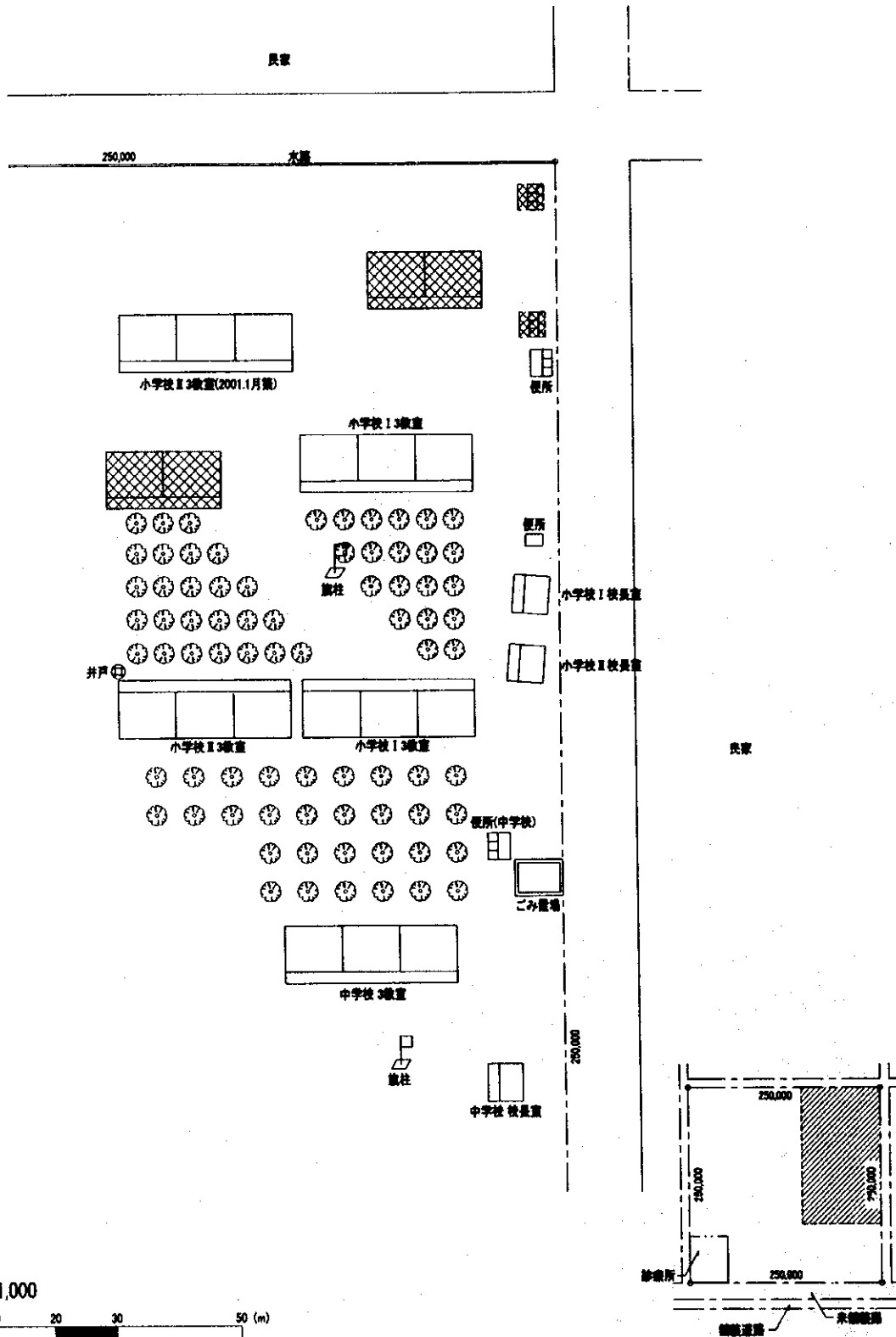




サイト記号 BL-6

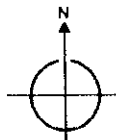
学校名 プラマルケナ I
Bla Markéina I

地区教育指導センター プラ地区



縮尺:1/1,000

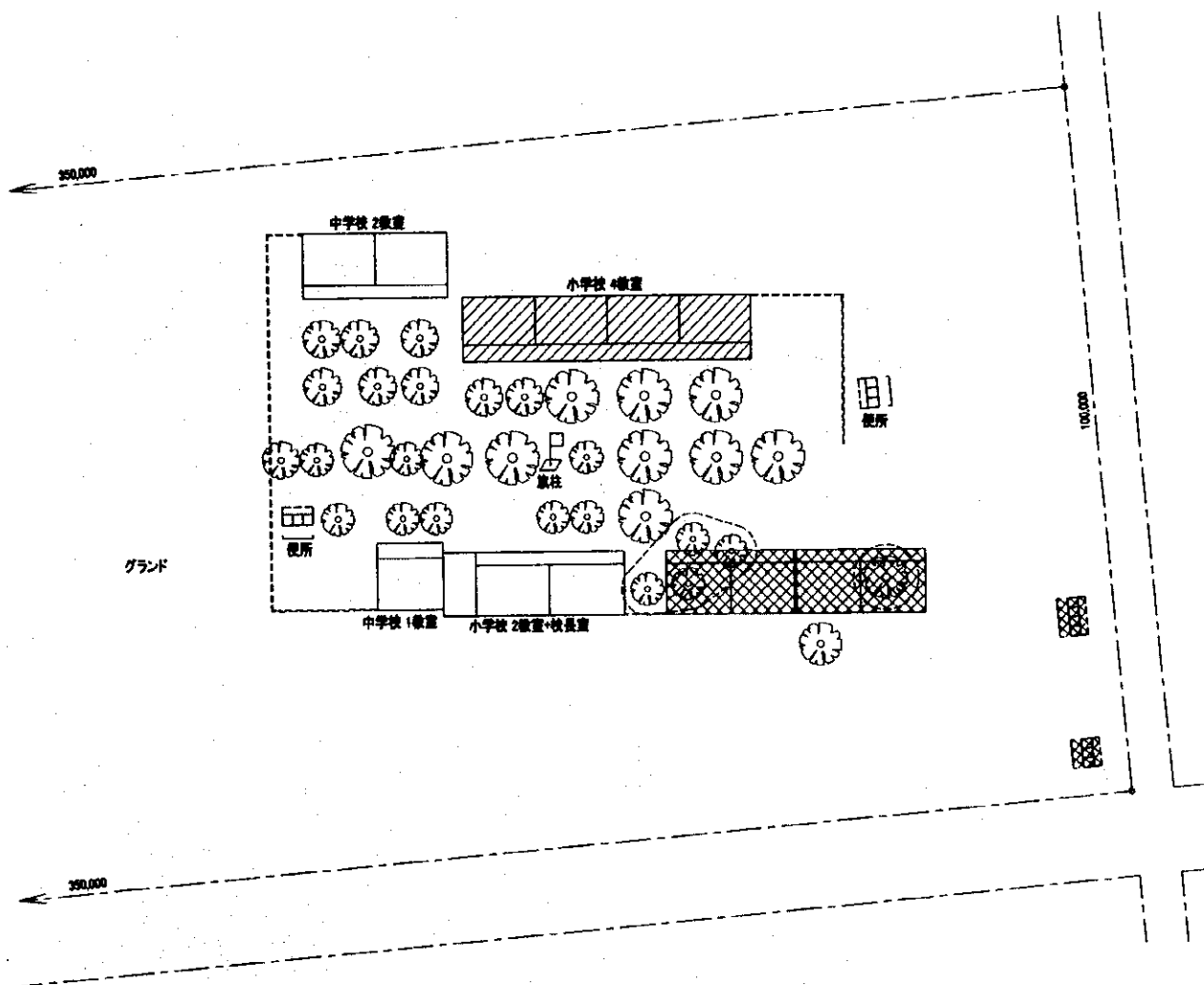




サイト記号 BL-8

学校名 ドゥグオロ
Dougouolo

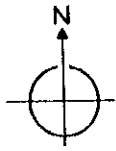
地区教育指導センター ブラ地区



縮尺: 1/1,000



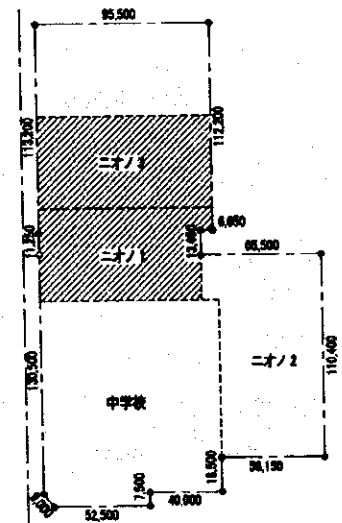
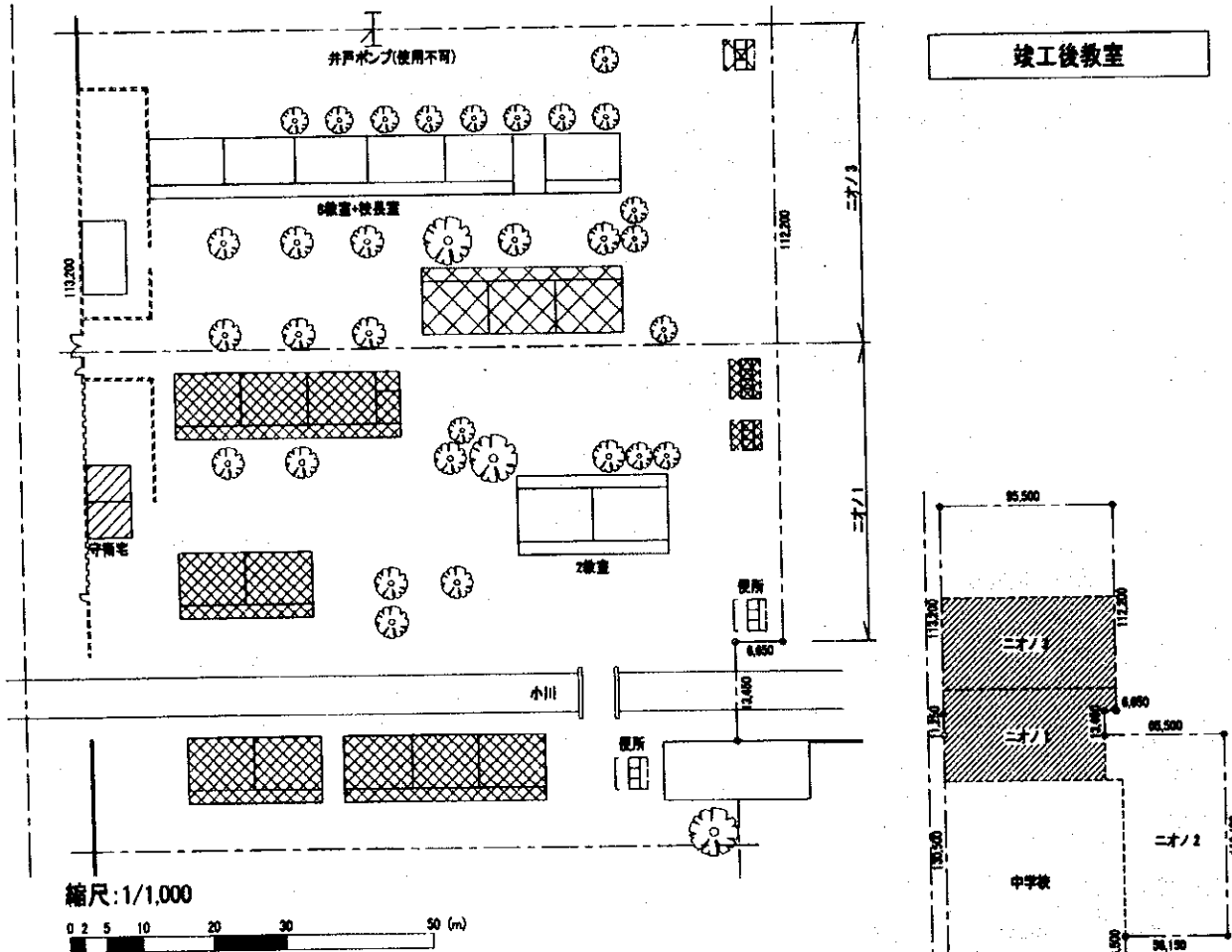
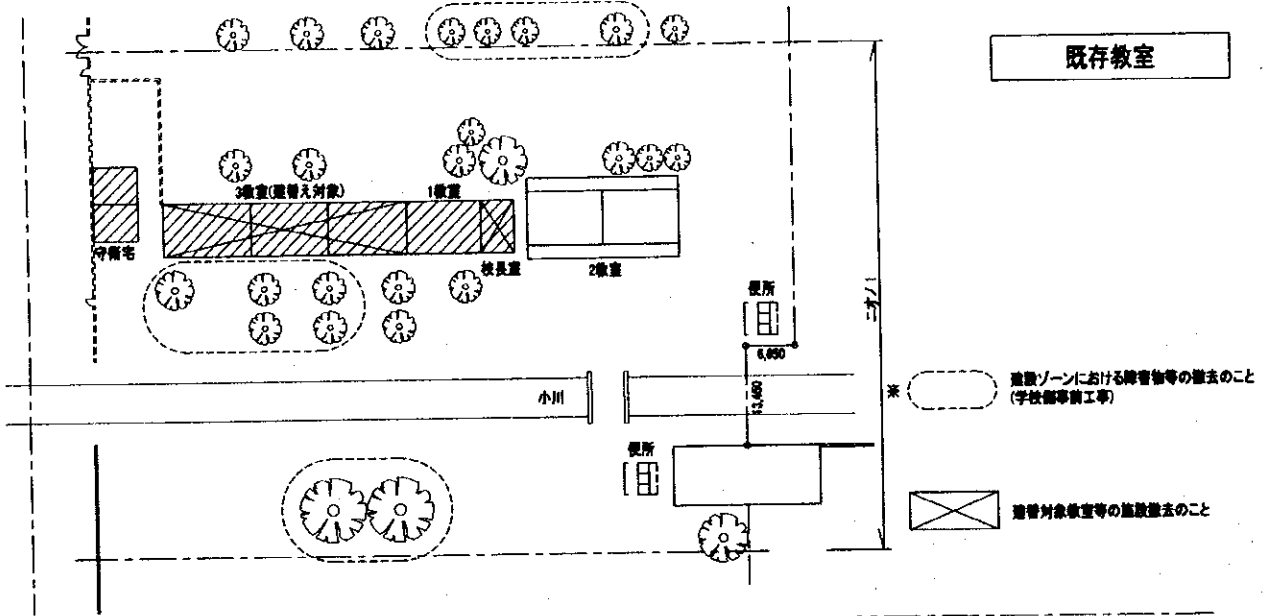
*  建設ゾーンにおける障害物等の除去のこと
(学校側準備工事)

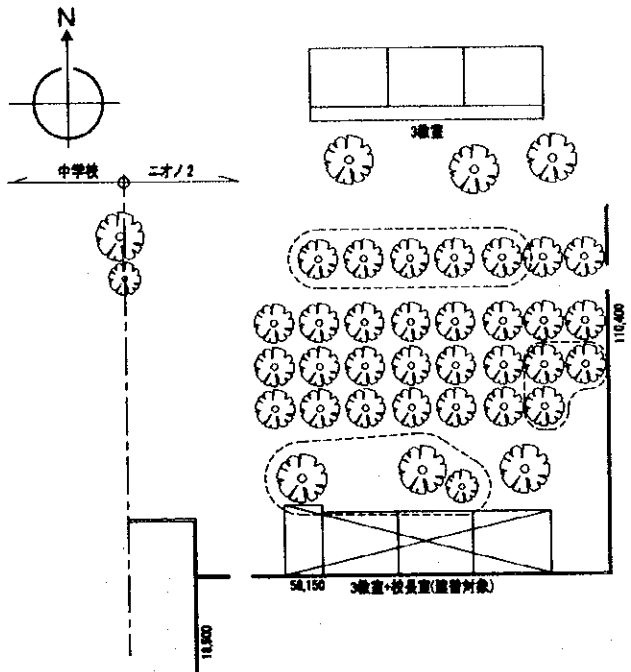


サイト記号 NI-1

学校名 ニオノ1
Niono 1

地区教育指導センター ニオノ地区





サイト記号 NI-2

学校名 ニオノ2
Niono 2

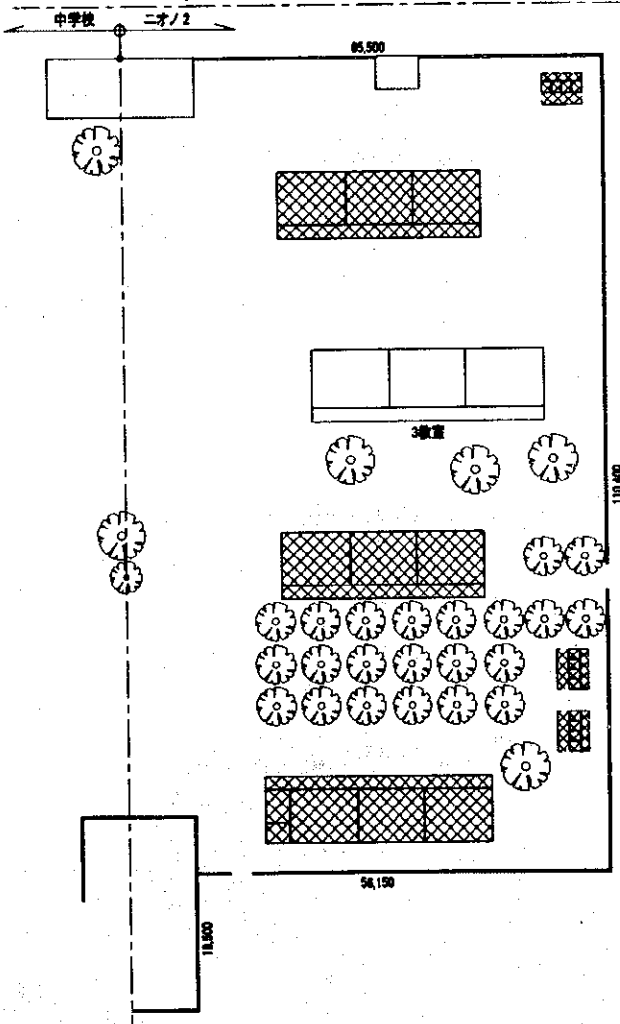
地区教育指導センター ニオノ地区

既存教室

グラウンド

* 建設ゾーンにおける障害物等の撤去のこと
(学校側工事)

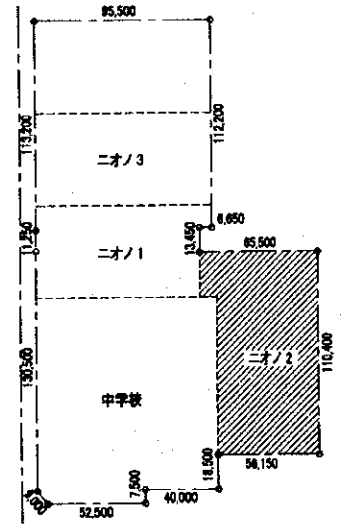
撤去対象教室等の撤去撤去のこと

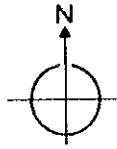


竣工後教室

グラウンド

縮尺: 1/1,000



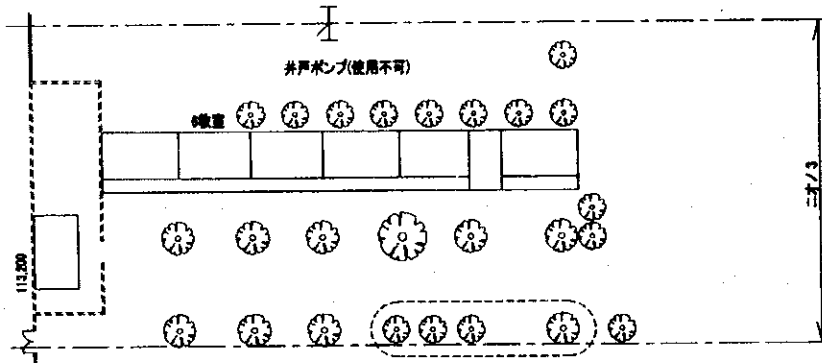


サイト記号 NI-3

学校名 ニオノ3
Niono 3

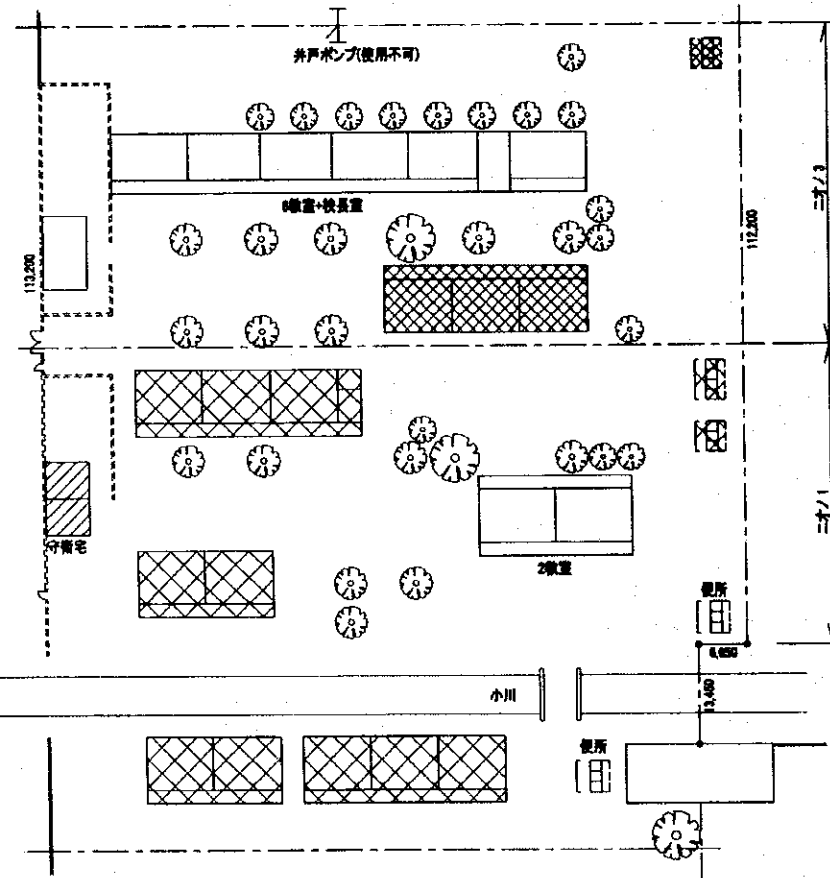
地区教育指導センター ニオノ地区

既存教室

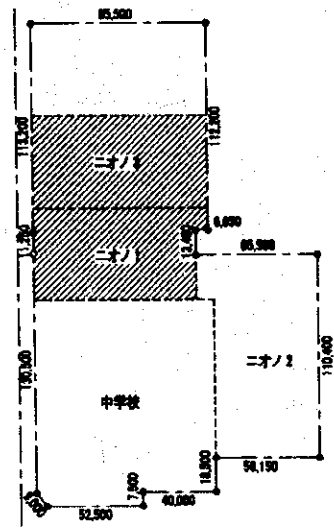



※ 児童ゾーンにおける障害物等の撤去の工事
(学校側専断工事)

竣工後教室



縮尺: 1/1,000
0 2 5 10 20 30 50 (m)





サイト記号 NI-4

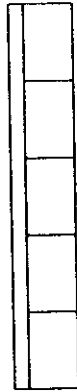
学校名 シリバラ B
Siribala B

地区教育指導センター ニオノ地区

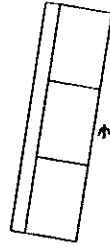
750,000



小学校A 3教室



中学校 5教室



小学校A 3教室

P
教柱



井戸



小学校B 2教室



小学校B 2教室



B校 校長室



小学校A 2教室



小学校B 3教室

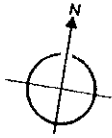
野原

川

縮尺: 1/1,000



500,000

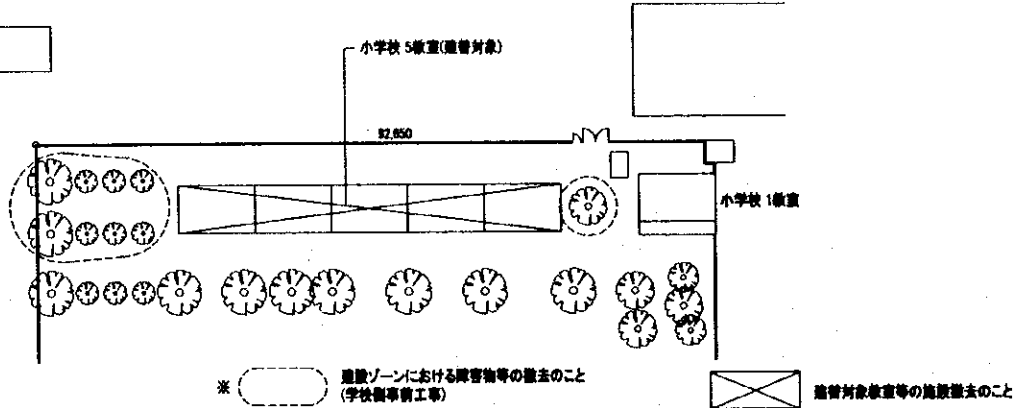


サイト記号 NI-5

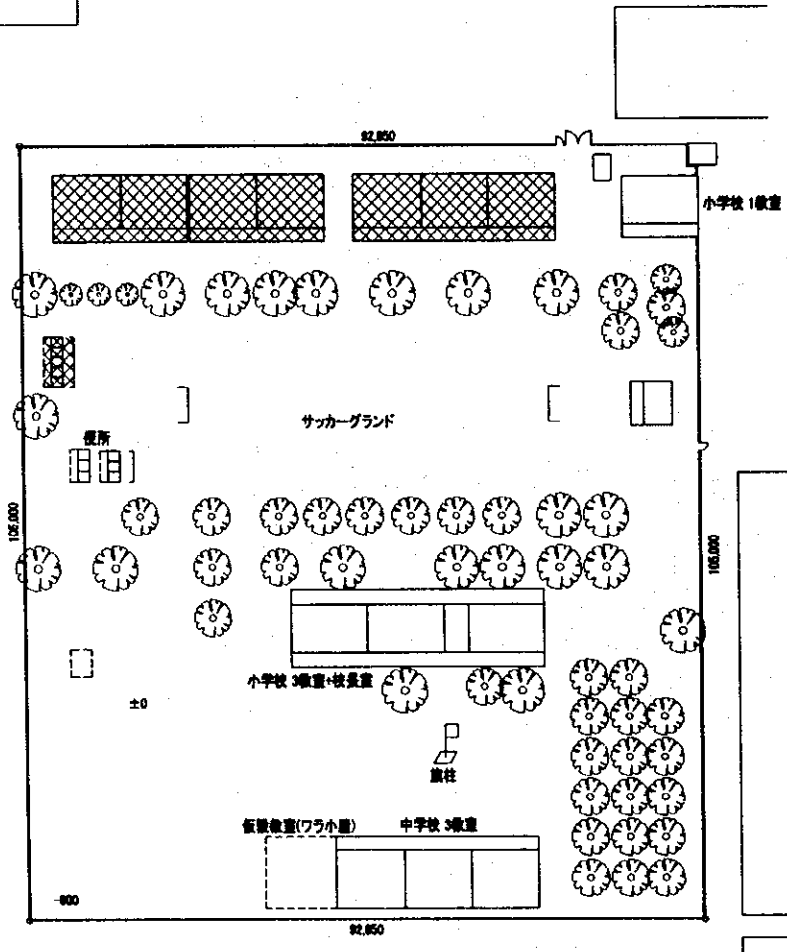
学校名 ソコロ Sokolo

地区教育指導センター ニオノ地区

既存教室

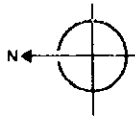


竣工後教室

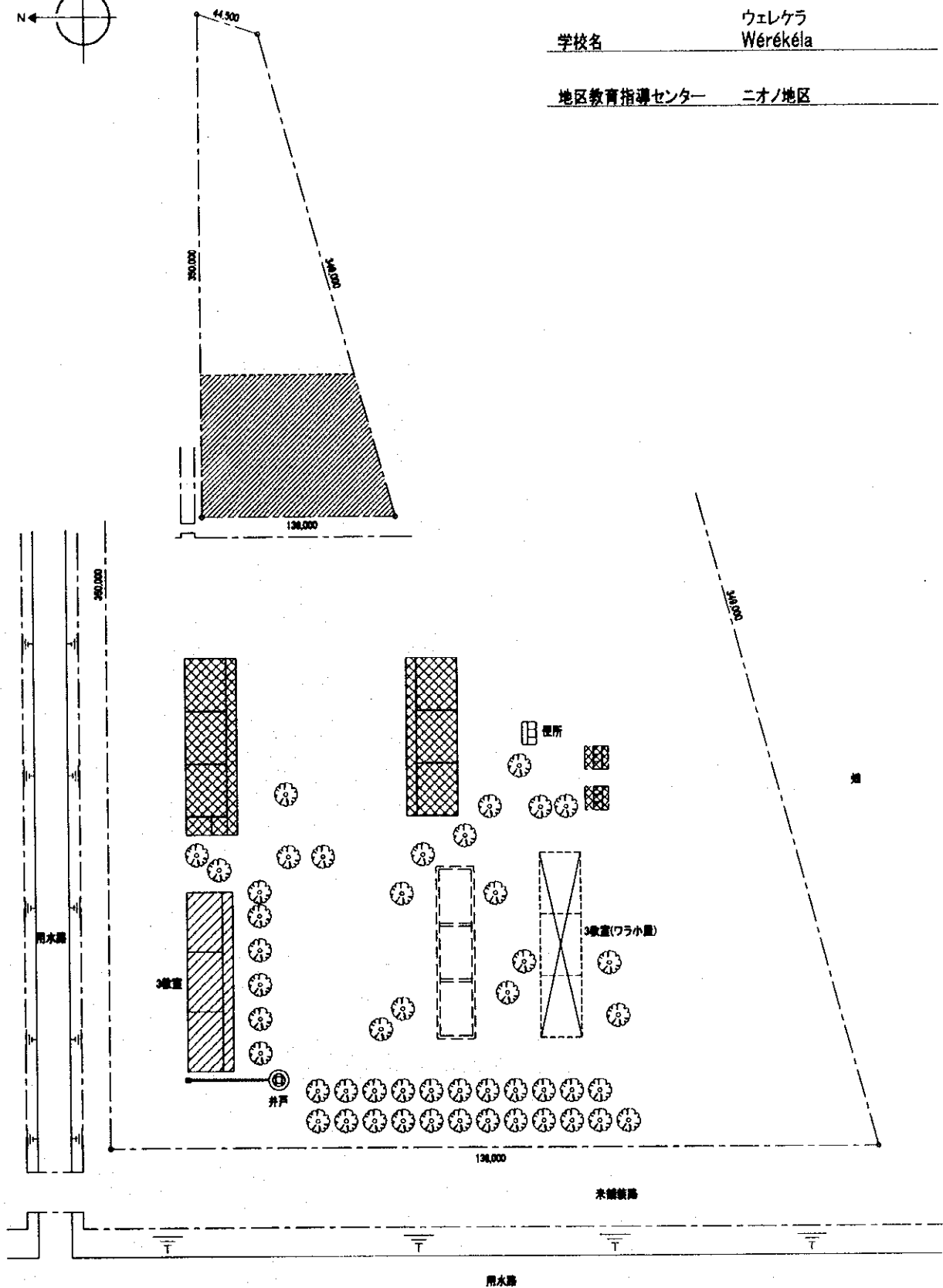


縮尺: 1/1,000





サイト記号	NI-6
学校名	ウエレケラ Wérékéla
地区教育指導センター	ニオノ地区

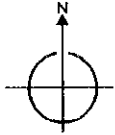


縮尺: 1/1,000

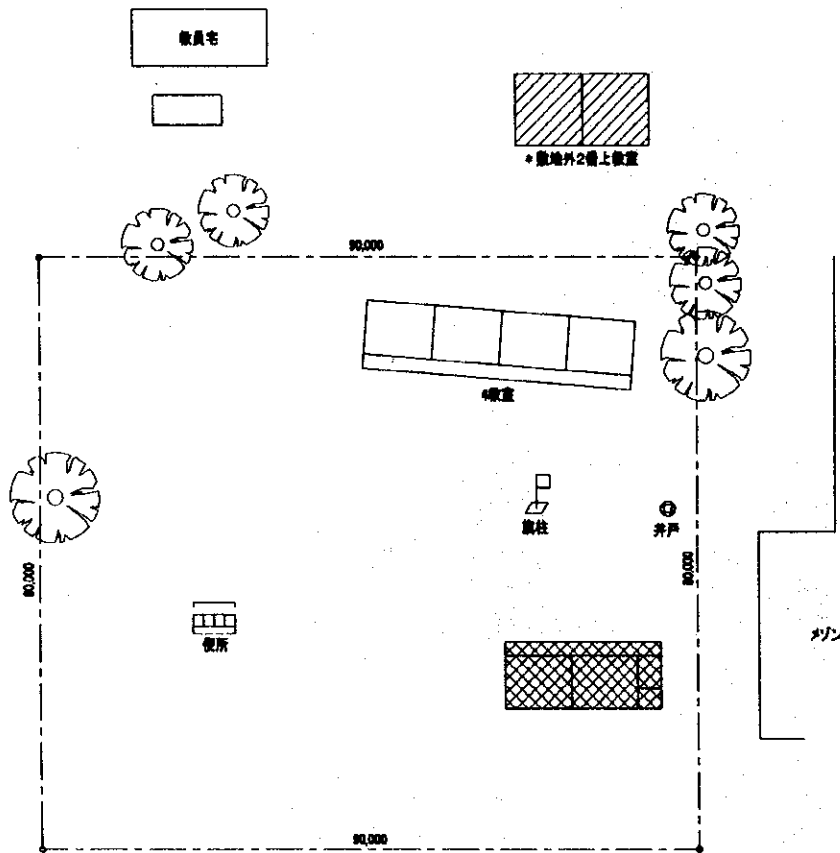
0 2 5 10 20 30 50 (m)



直管対象教室等の施設撤去のごと

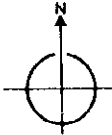


サイト記号	NI-7
学校名	ジャキィ ウェレ Diaky Wéré
地区教育指導センター	ニオノ地区



縮尺: 1/1,000





サイト記号 NI-8

学校名 クルマ Kourouma

地区教育指導センター ニオノ地区

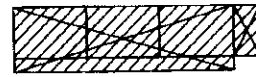
107,000

240,200

225,000

158,950

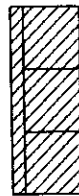
見通



3教室+校長室




便所



3教室(2000年築)




仮設教室(ワケ小屋)



未整備地

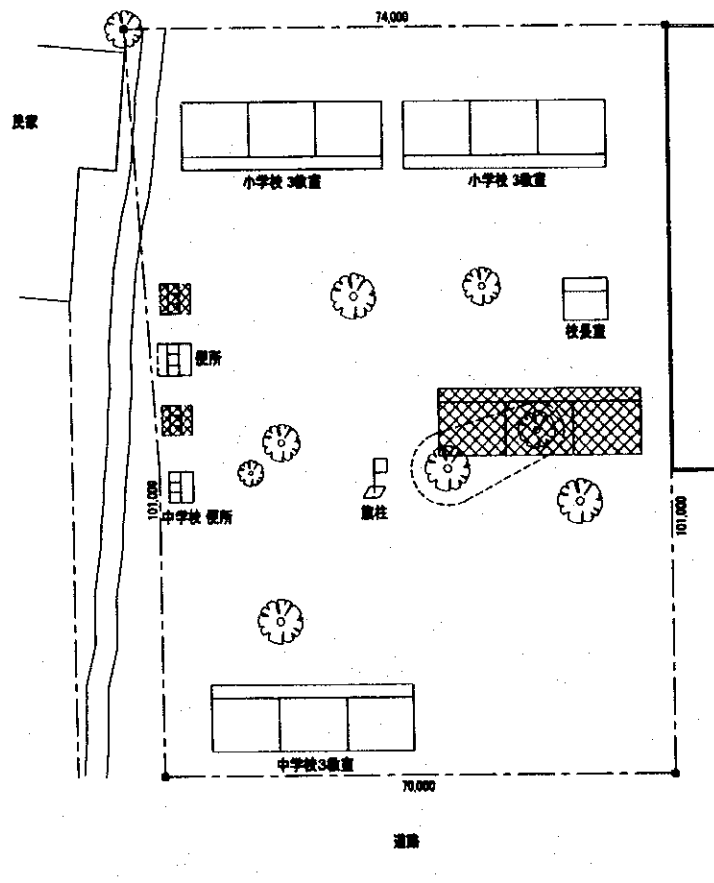
縮尺:1/1,000



撤去対象敷地等の撤去後のこと



サイト記号	KA-3
学校名	クリコロ 1°C クラ Koulikoro 1°C Kla
地区教育指導センター	クチャラ地区



縮尺: 1/1,000



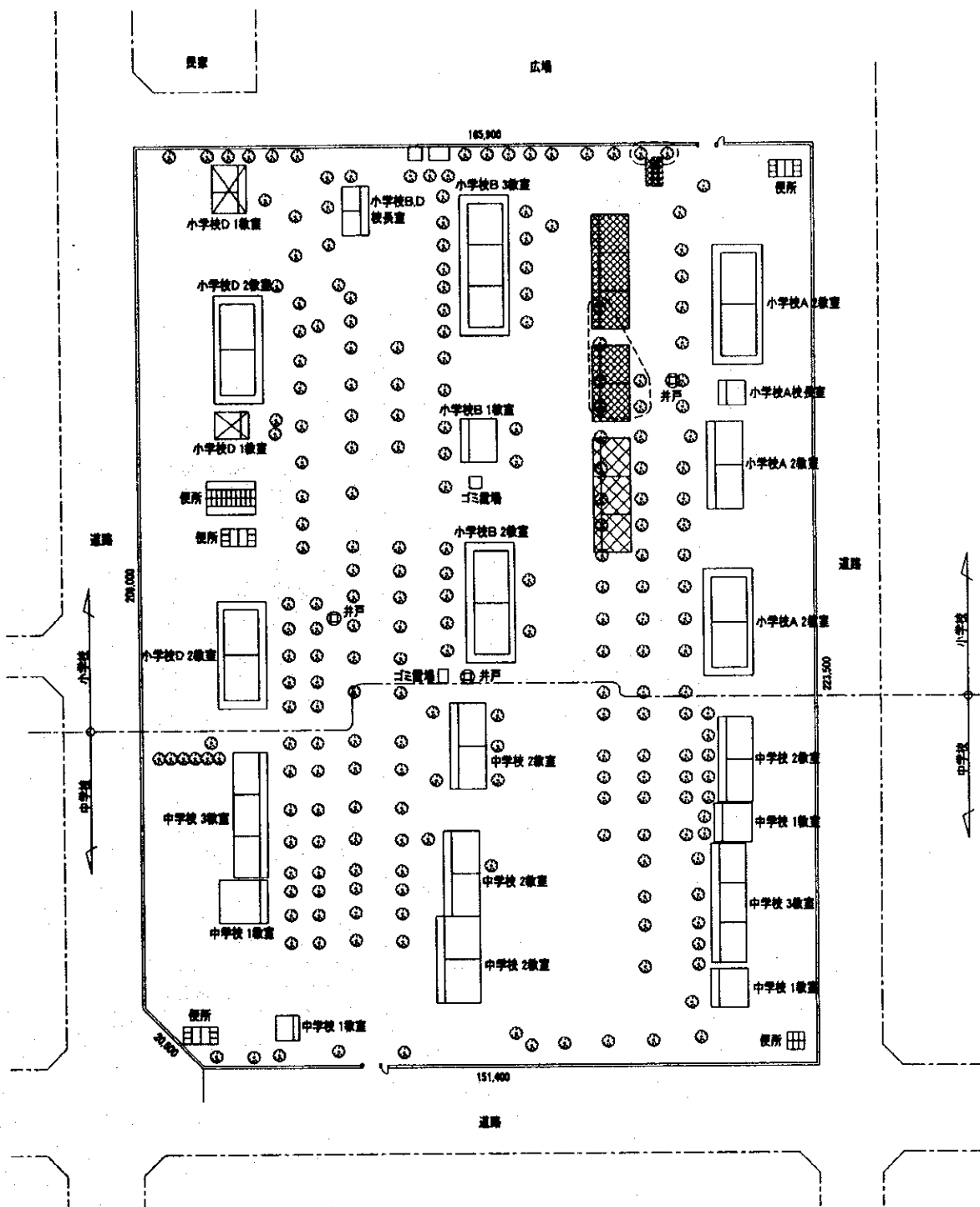
* 遊歩ゾーンにおける障害物等の撤去のこと
(学校建築工事)



サイト記号 KA-4

クチアラ 1°C A
 学校名 Koutiala 1°C A

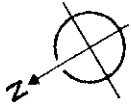
地区教育指導センター クチャラ地区



縮尺: 1/1,500



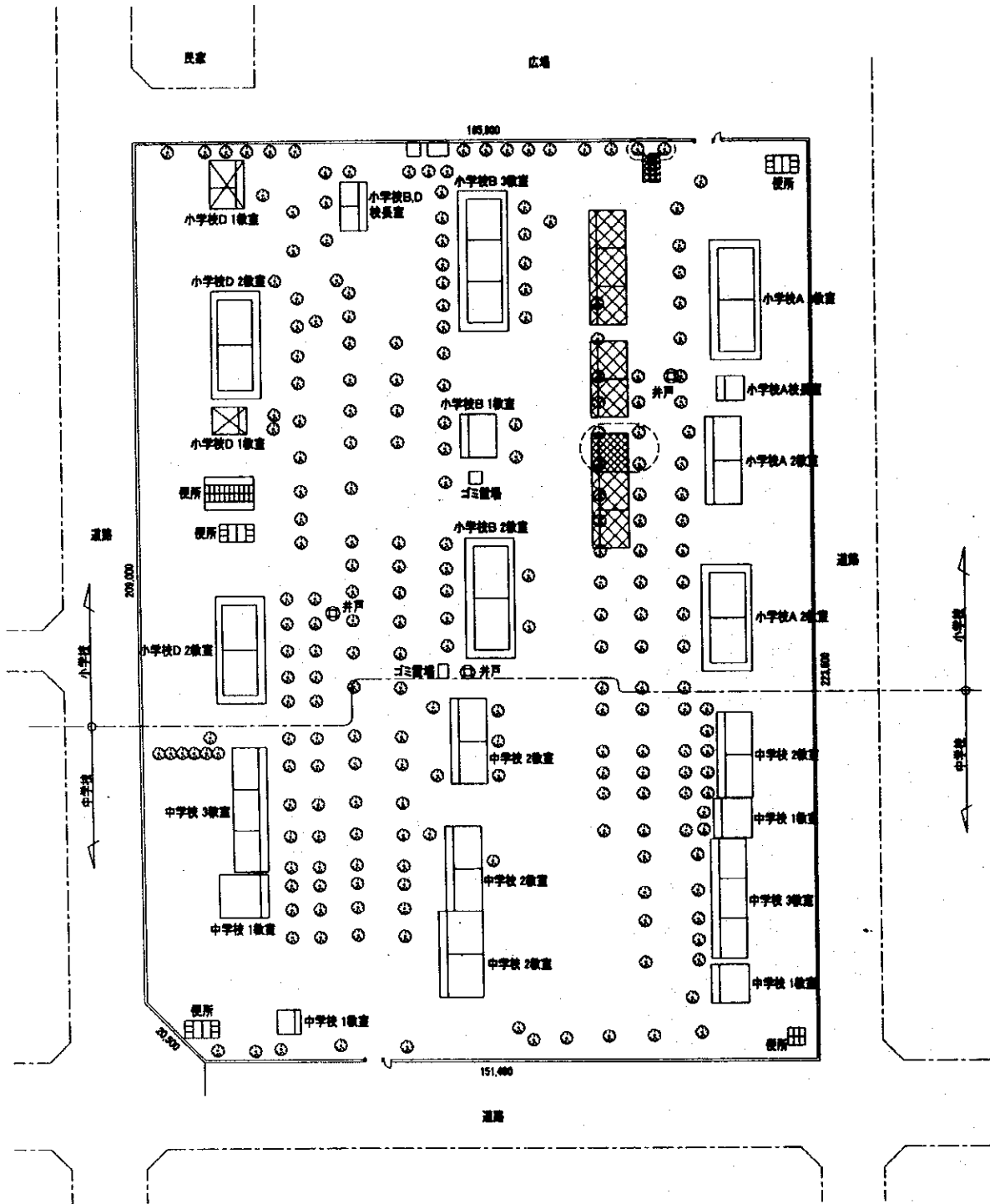
* 建設ゾーンにおける障害物等の撤去のこと (学校開事前工事)



サイト記号 KA-5

学校名 クチアラ1°C B
Koutiala 1°C B

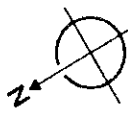
地区教育指導センター クチャラ地区



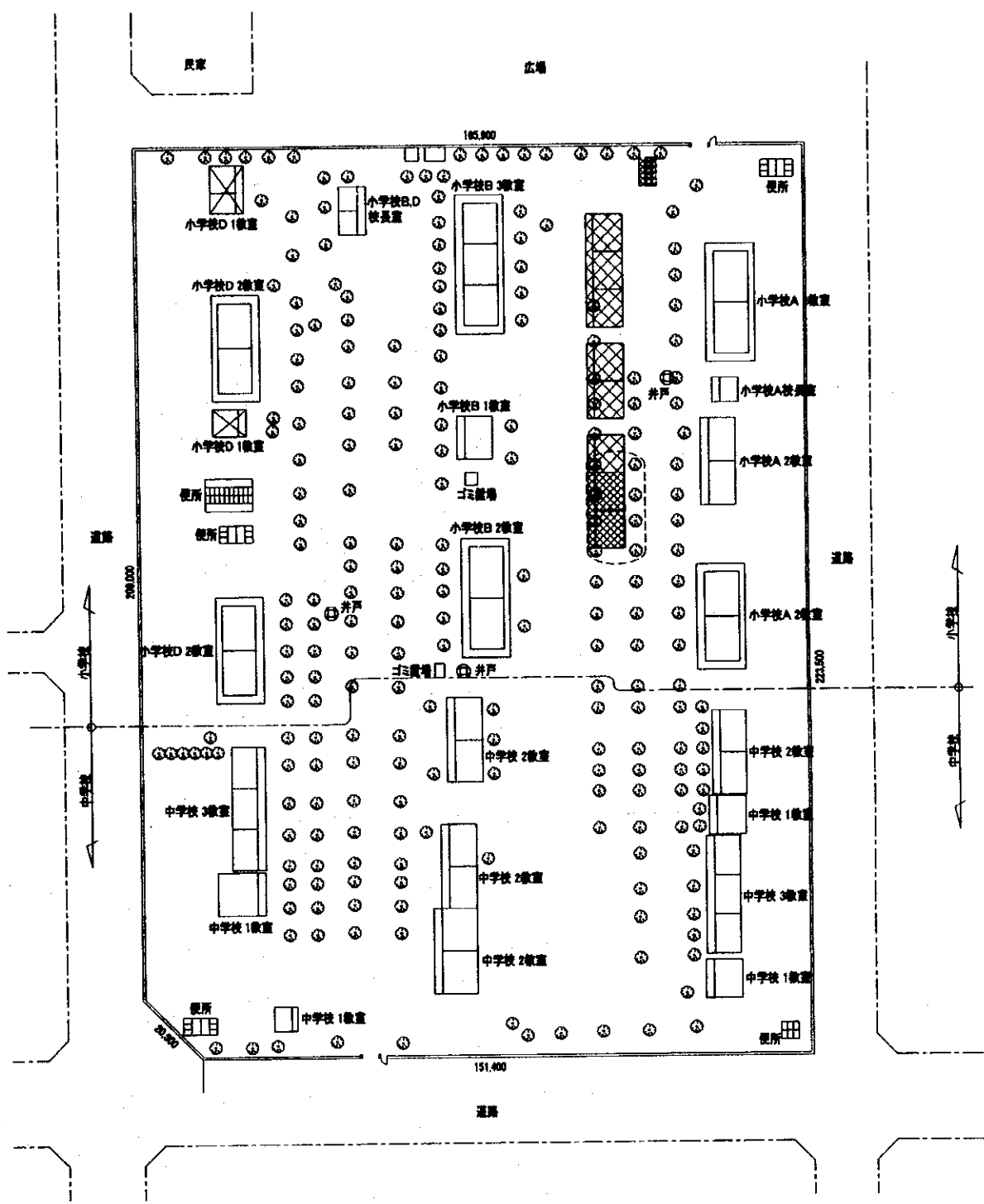
縮尺: 1/1,500



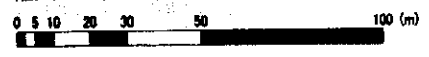
* 敷地ゾーンにおける障害物等の撤去の工事 (学校側工事)



サイト記号 KA-6
 クチアラ1°CD
 学校名 Koutiala 1°CD
 地区教育指導センター クチャラ地区

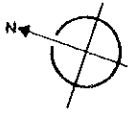


縮尺: 1/1,500



* 遊戯ゾーンにおける障害物等の撤去のこと (学校側専用工事)

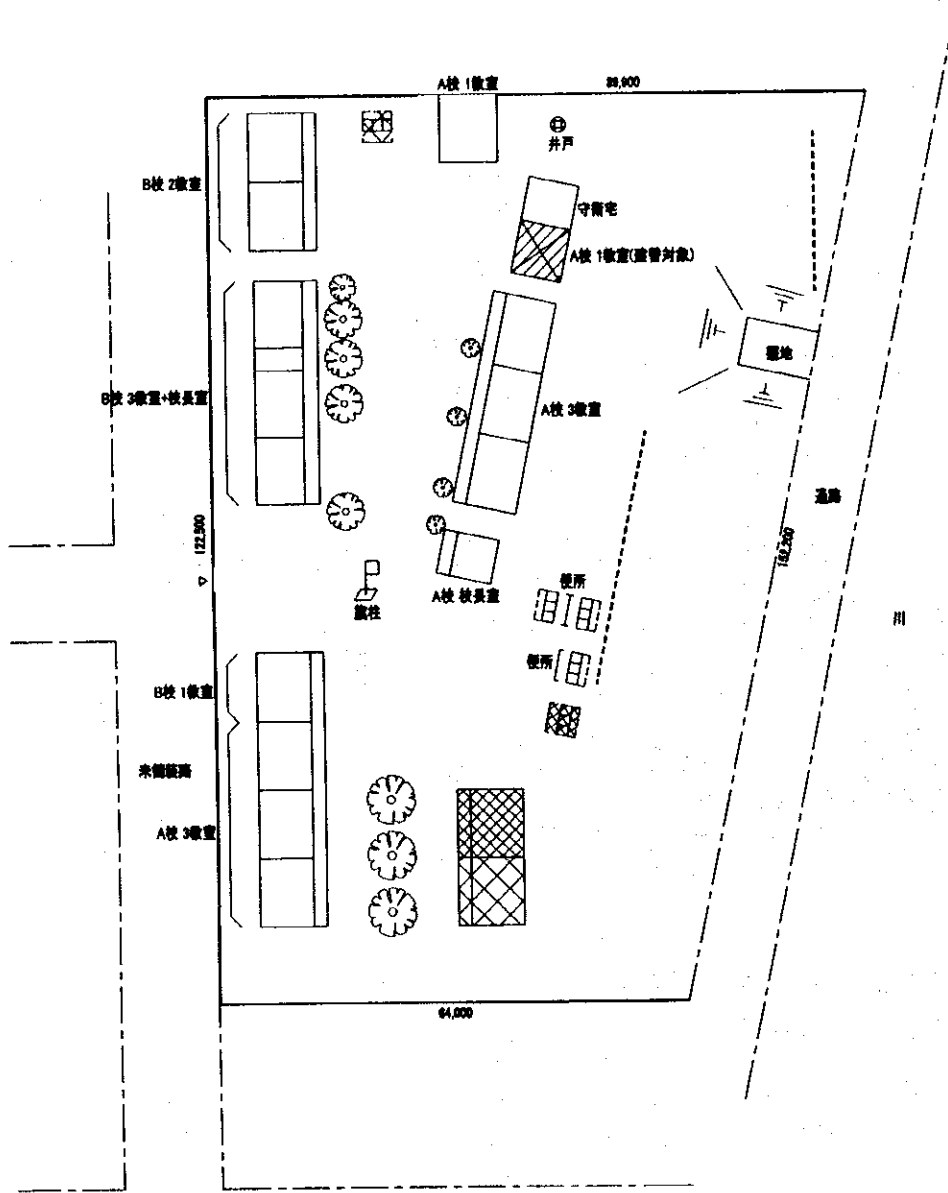
遊習対象教室等の施設撤去のこと



サイト記号 KA-7

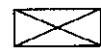
学校名 ウアラ-ウアラ A
Wala wala A

地区教育指導センター クチャラ地区



幹線道路

縮尺: 1/1,000



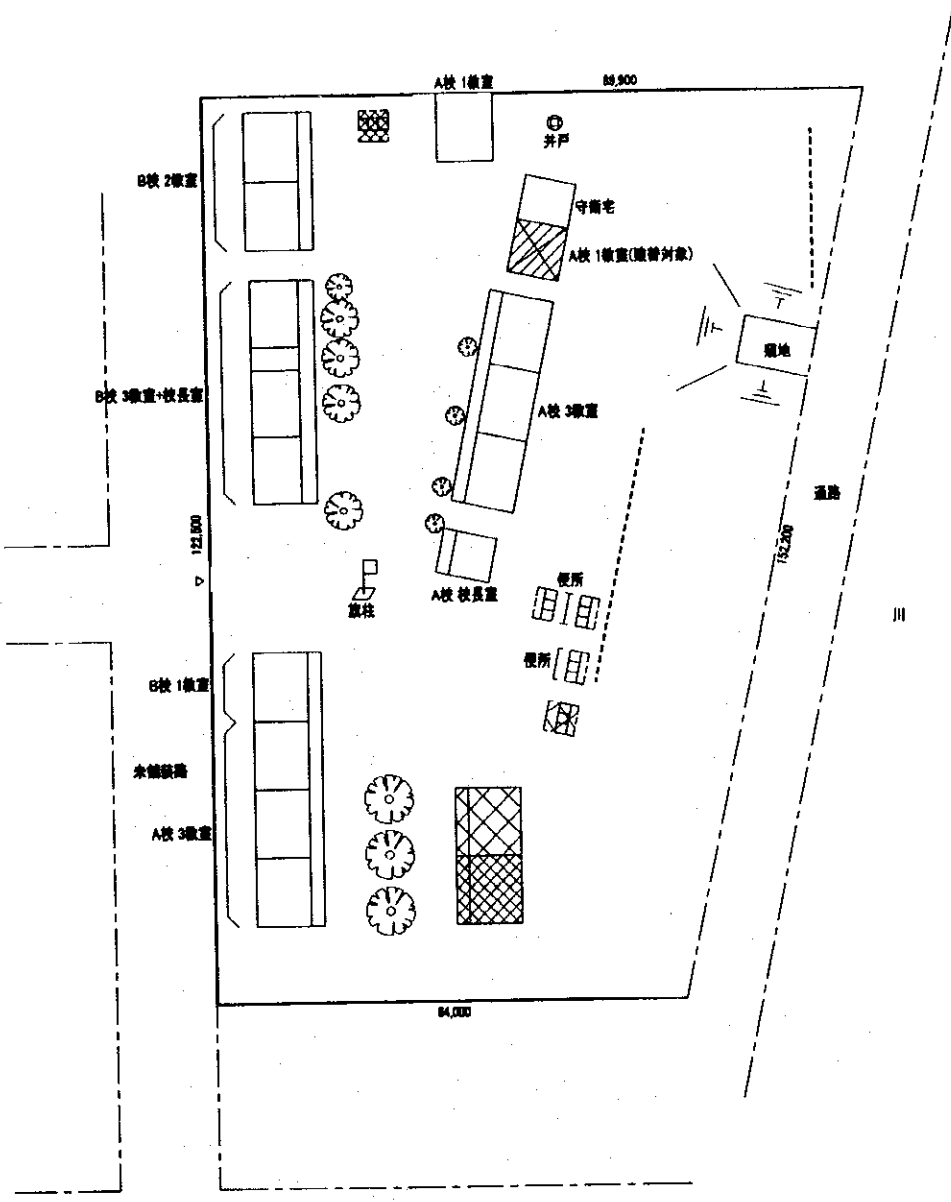
監督対象教室等の施設撤去のこと



サイト記号 KA-8


ウアラウアラ B
 学校名 Wala wala B


地区教育指導センター クチャラ地区

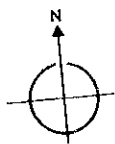


河川

縮尺: 1/1,000



 撤替対象教室等の施設撤去のこと

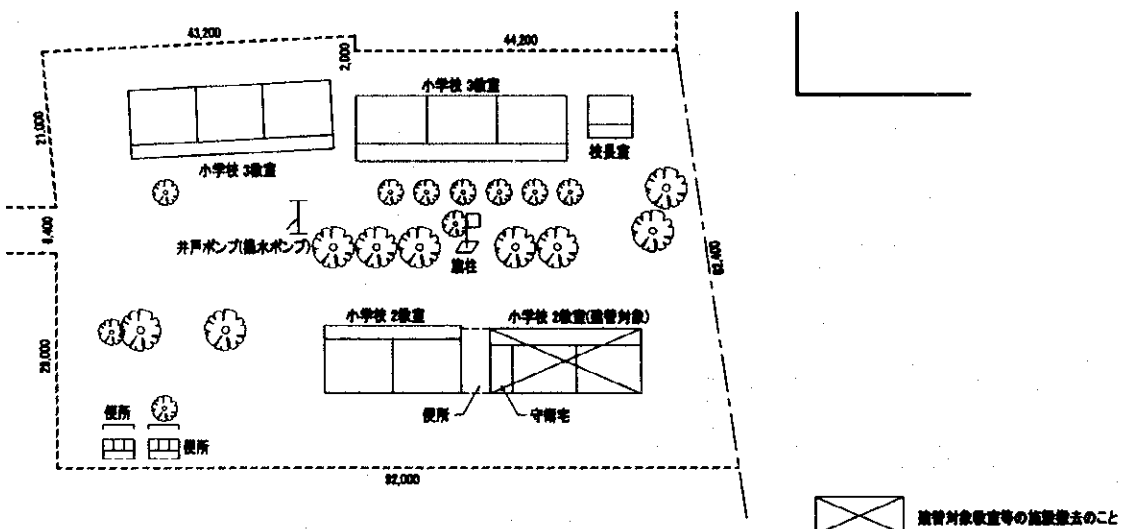


サイト記号 KA-9

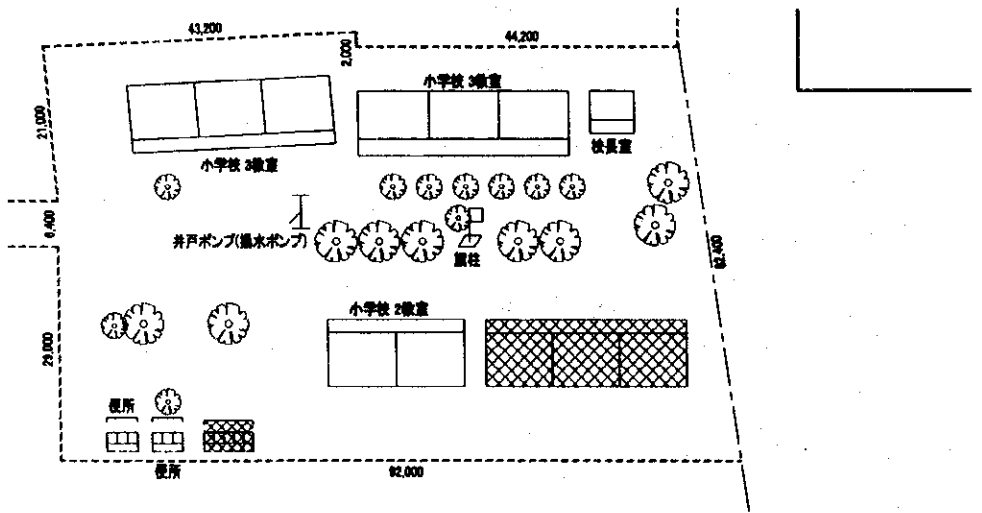
学校名 ココA
KoKo A

地区教育指導センター クチャラ地区

既存教室

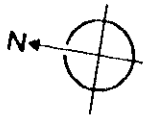


竣工後教室



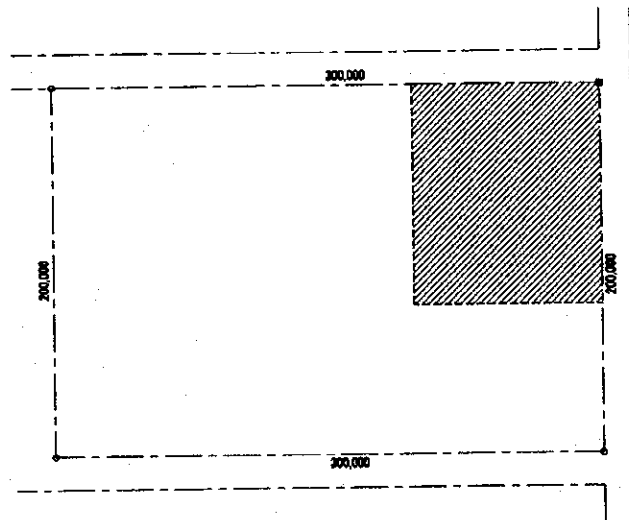
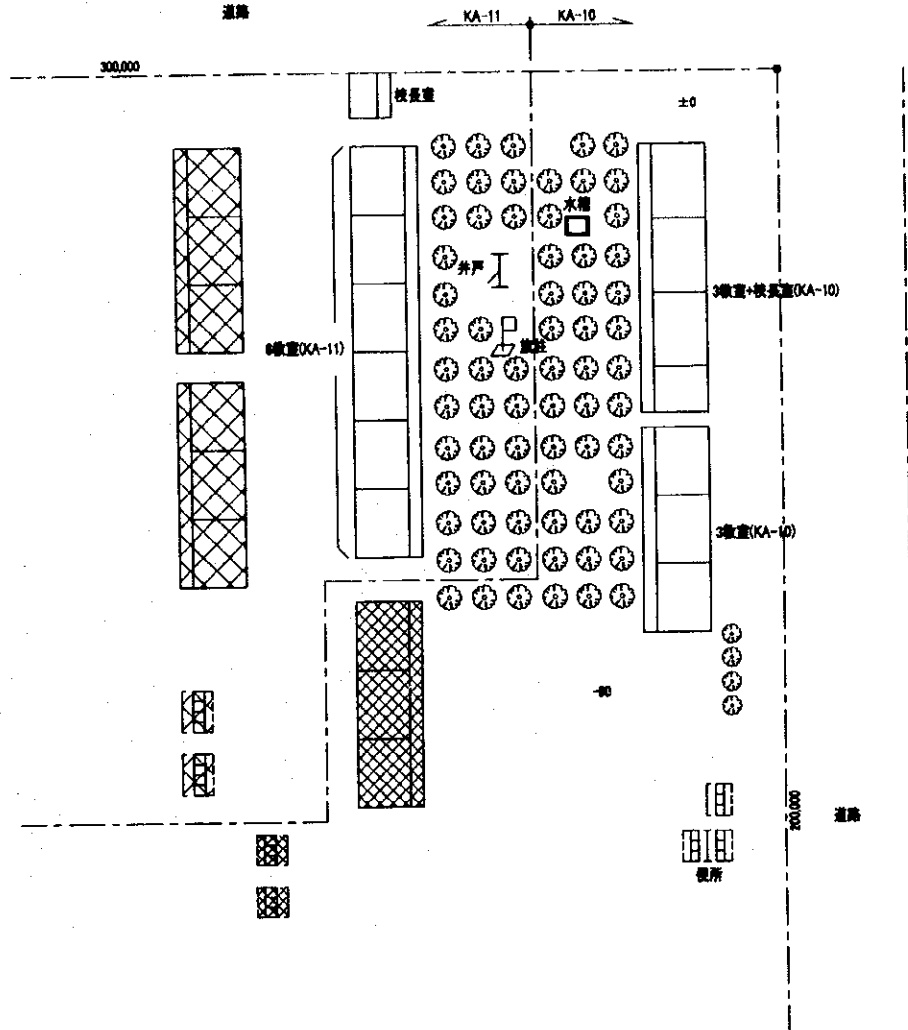
縮尺: 1/1,000





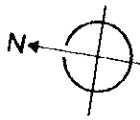
サイト記号 KA-10
 ココ B
 学校名 Koko B

地区教育指導センター クチャラ地区



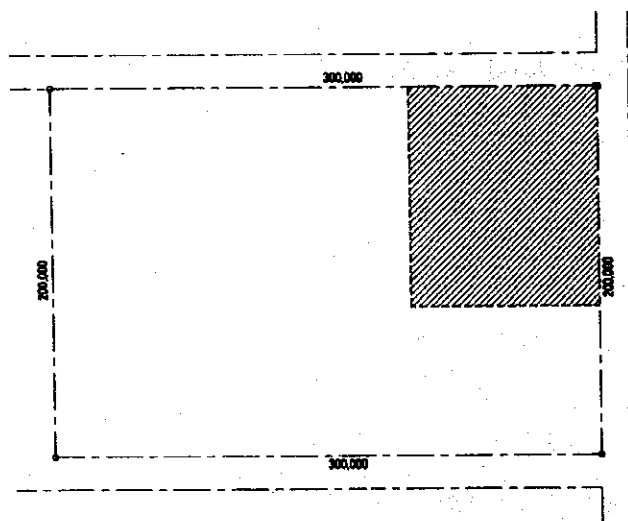
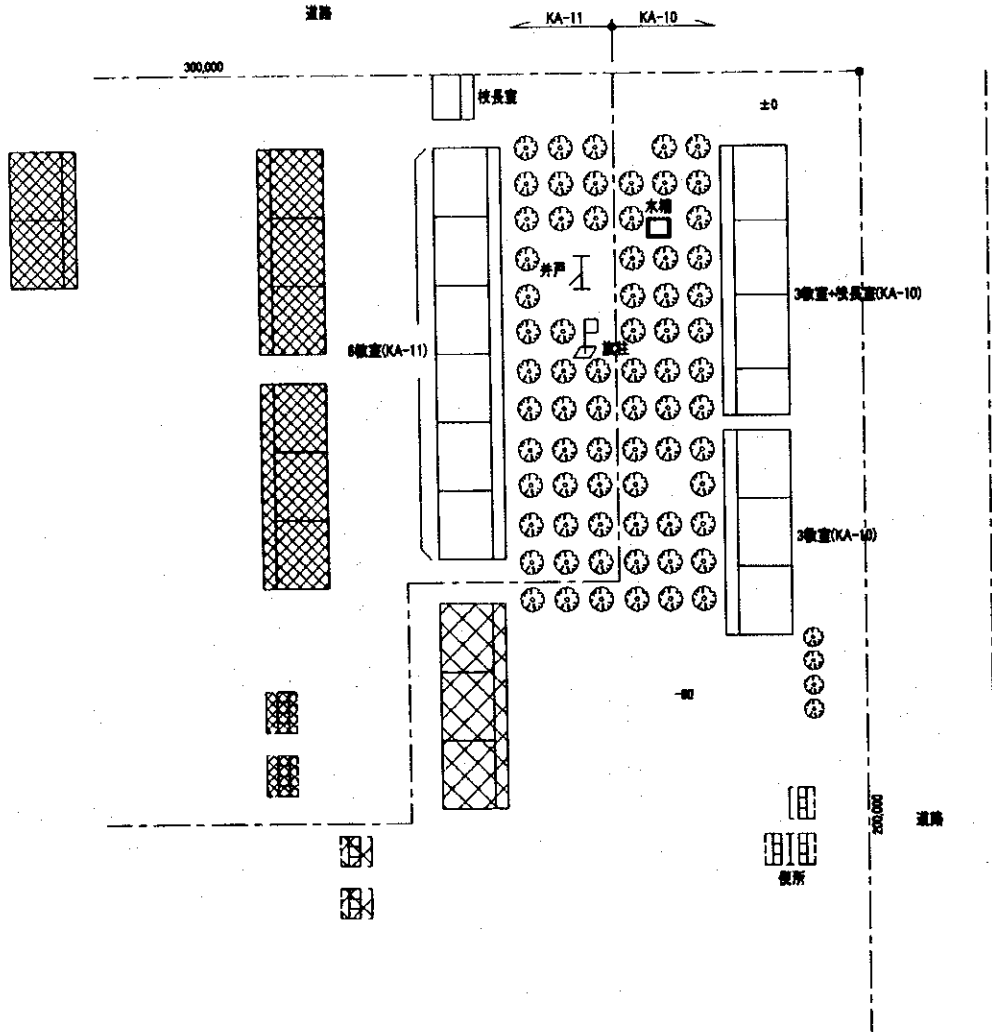
縮尺: 1/1,000





サイト記号 KA-11
 クチアラ C2
 学校名 Koutiala C2

地区教育指導センター クチャラ地区



縮尺: 1/1,000

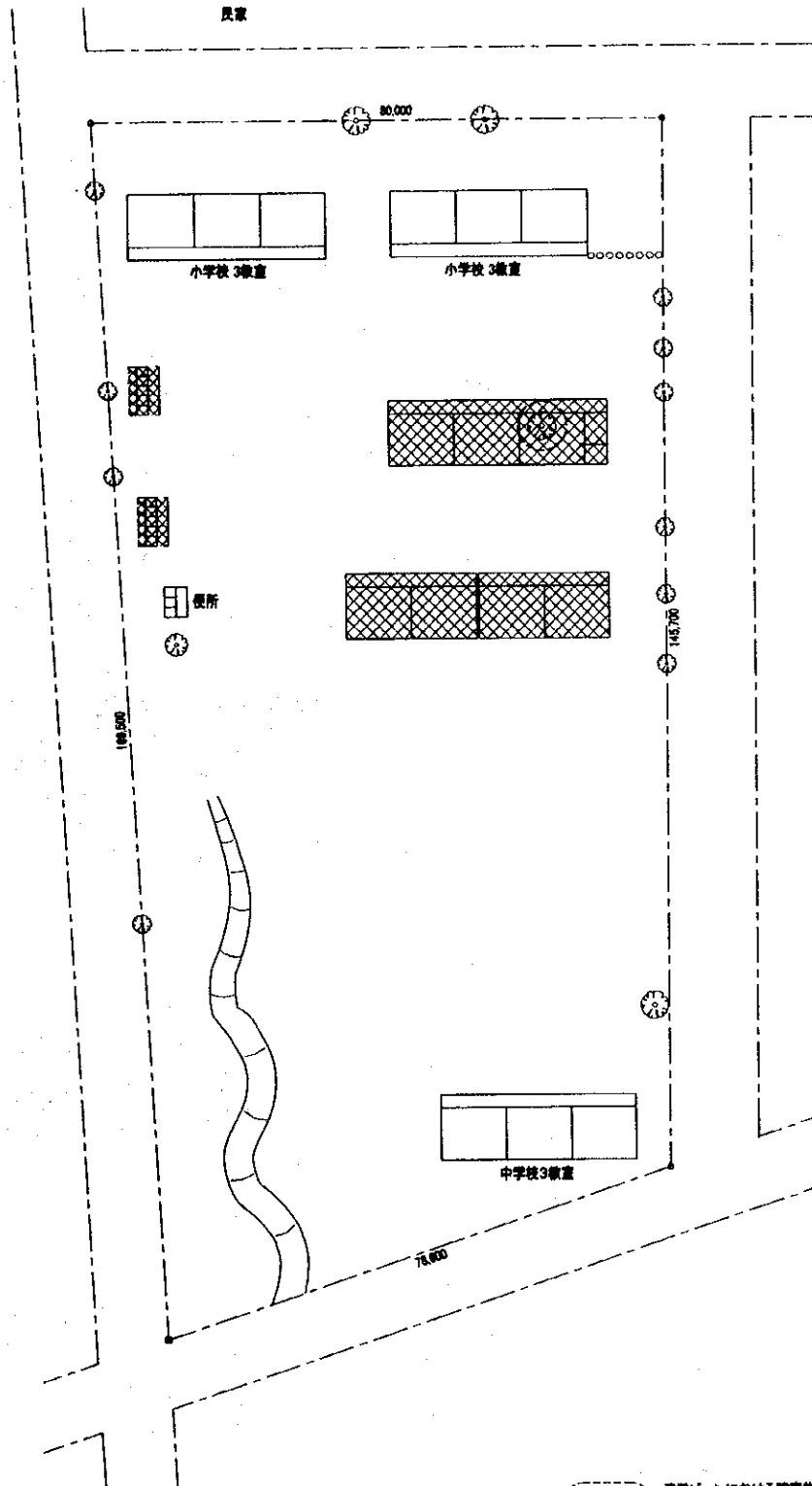




サイト記号 KA-12

学校名 アムダライエ 1°C
Hamdallaye 1°C

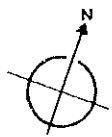
地区教育指導センター クチャラ地区



縮尺: 1/1,000

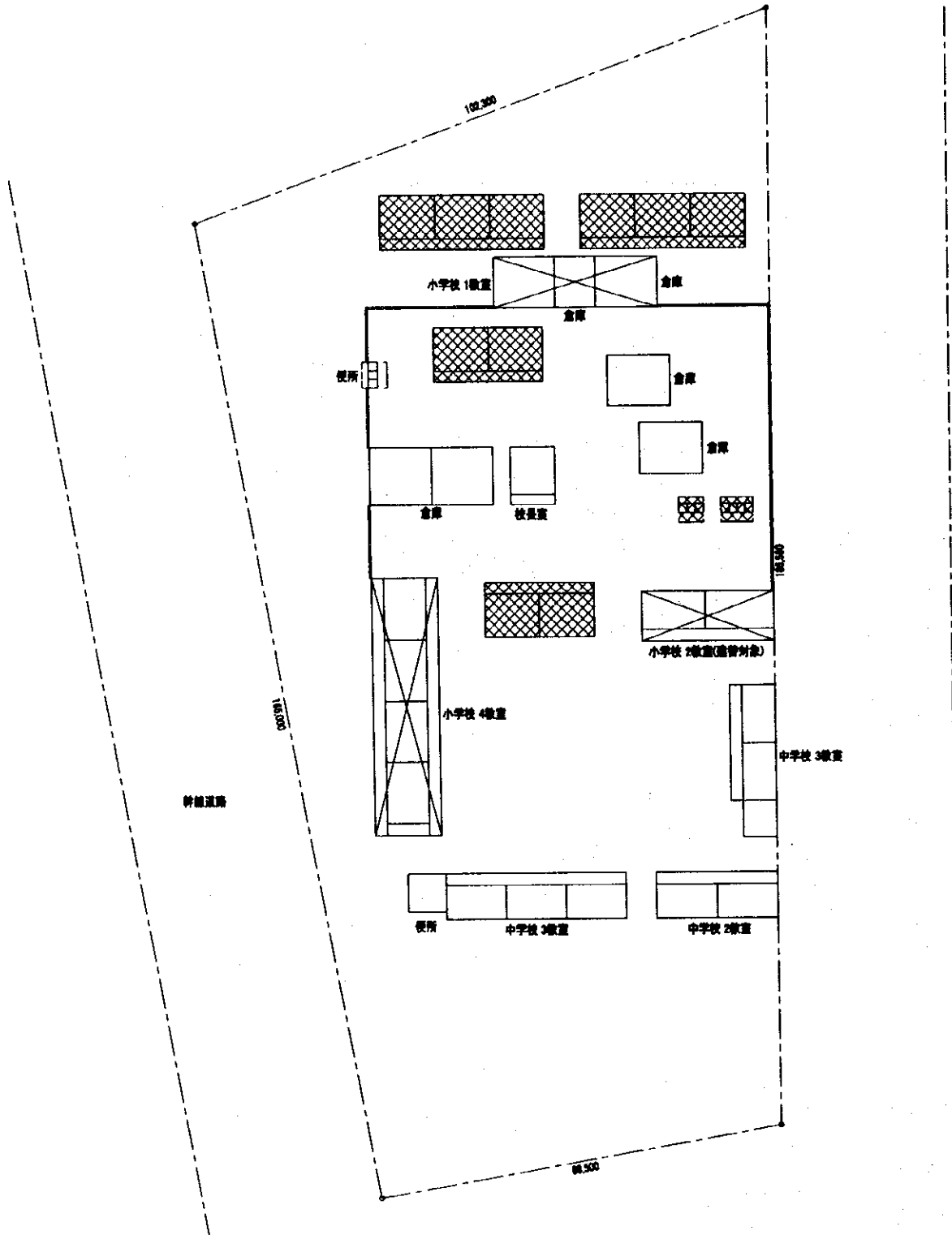


* 虚線ゾーンにおける障害物等の撤去のこと
(学校側事前工事)




サイト記号 KA-13
 ムベソバ ヴィラージュ
 学校名 M'Pessoba Village

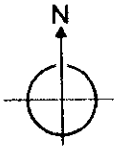
地区教育指導センター クチャラ地区



縮尺: 1/1,000



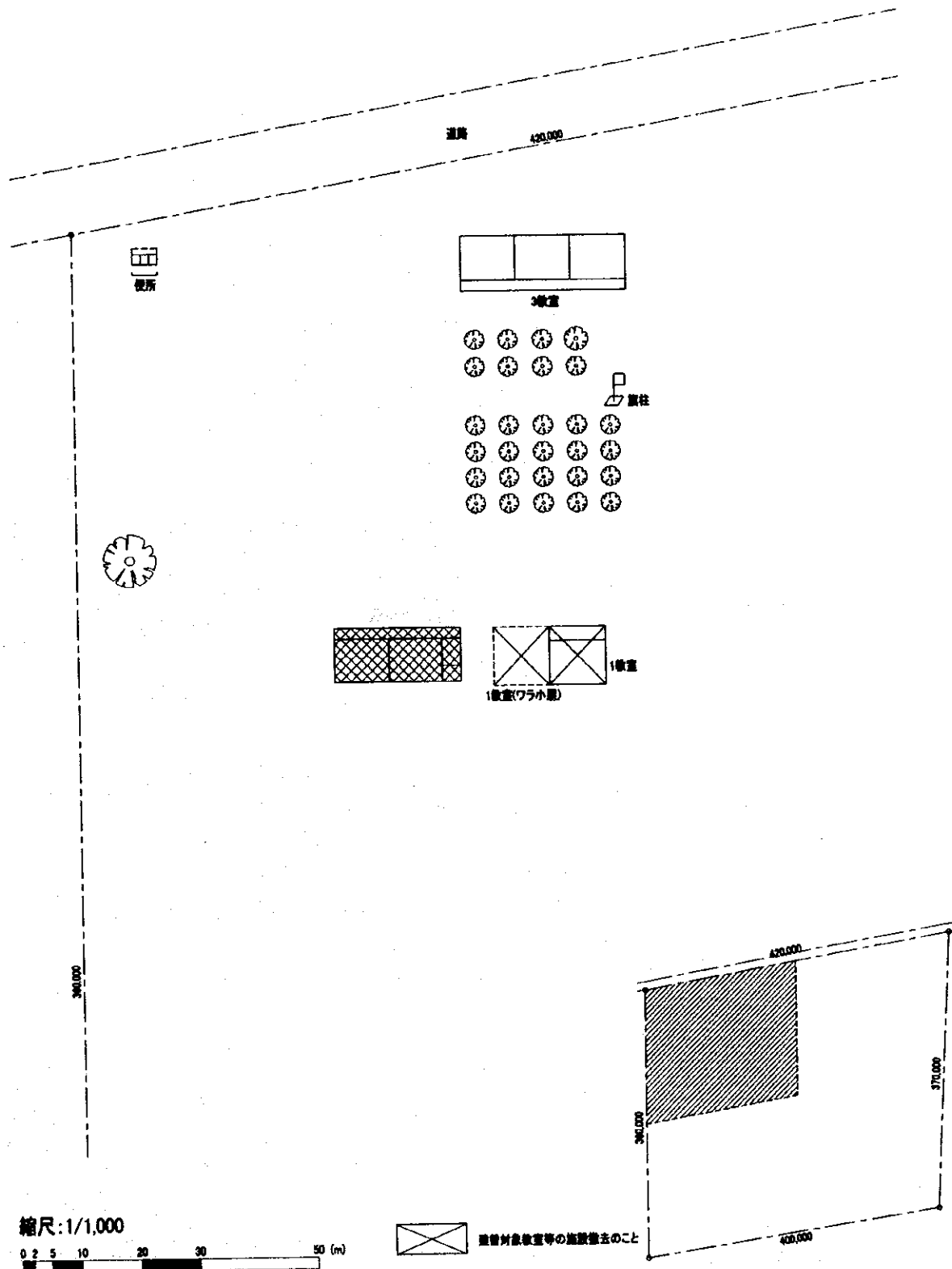

 通管対象教室等の施設撤去のこと

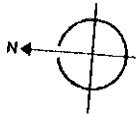


サイト記号 KA-14

学校名 オウラ
Oula

地区教育指導センター クチャラ地区

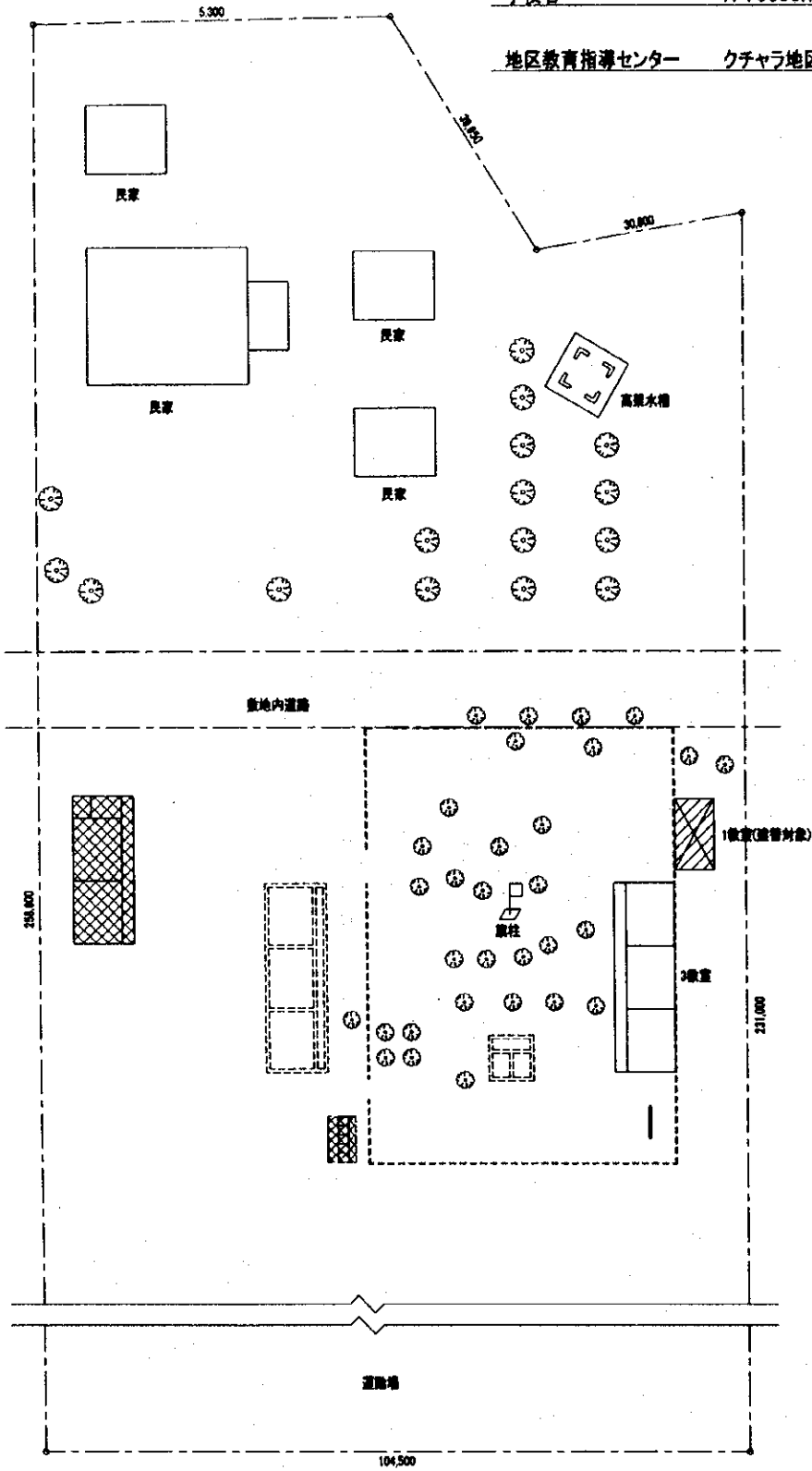





サイト記号 KA-17

学校名 ントソニ
N'Tossoni

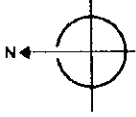
地区教育指導センター クチャラ地区



縮尺: 1/1,000



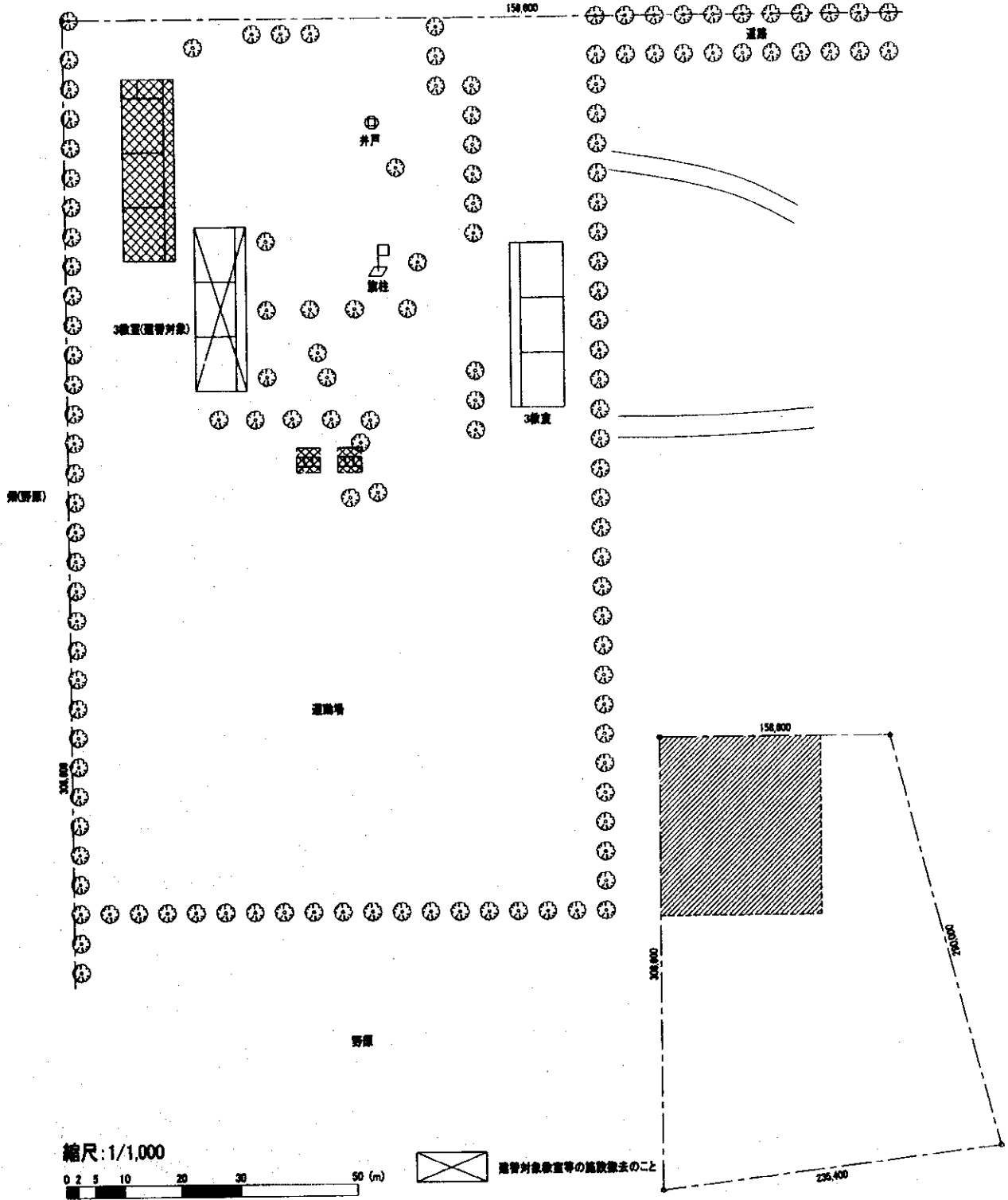
建替対象敷地等の高層除去のごと

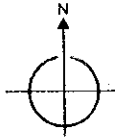


サイト記号 KA-18

学校名 ザンソニ
Zansoni

地区教育指導センター ニオノ地区

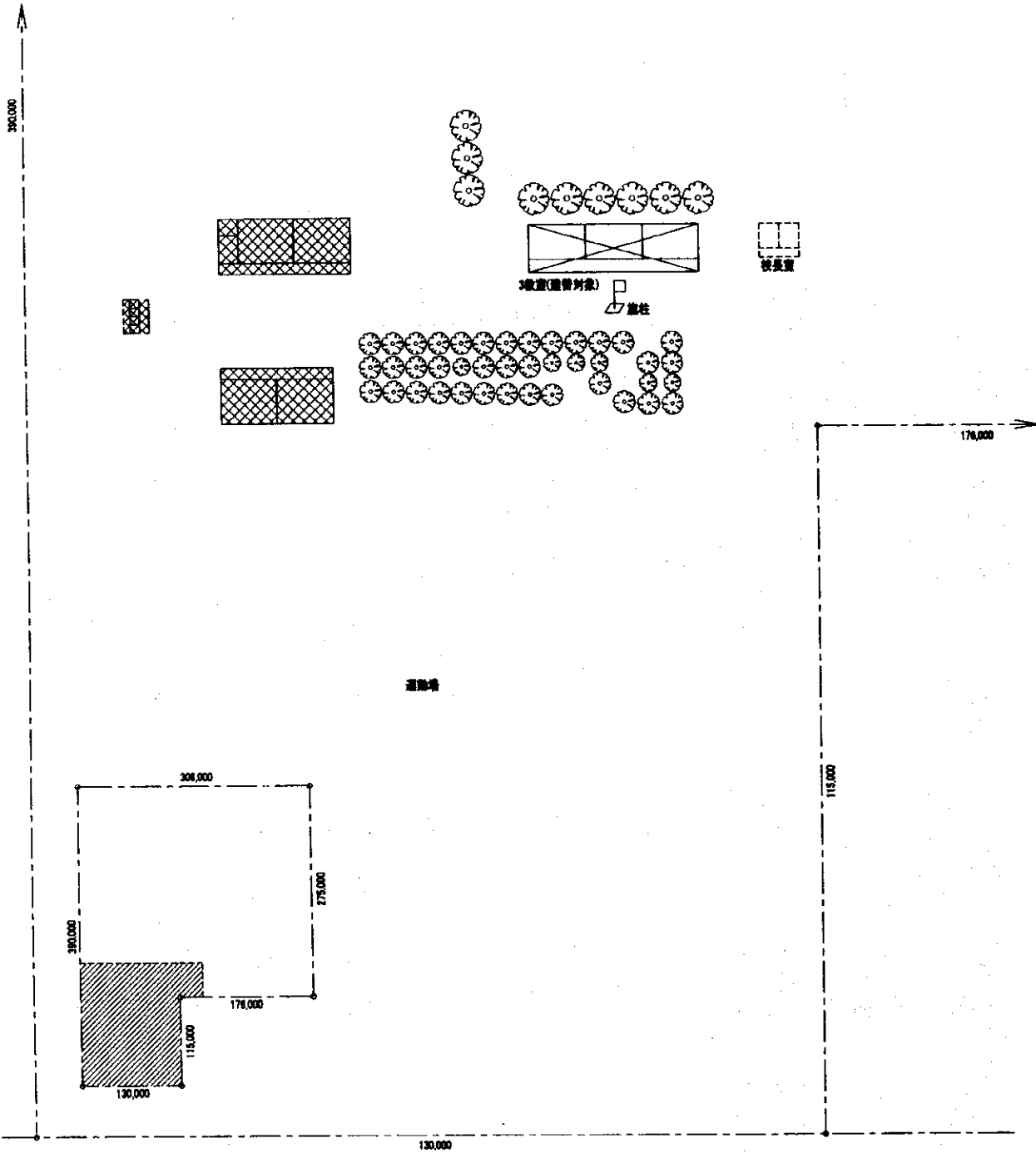




サイト記号 KA-19

学校名 ペゲナ
Péguène

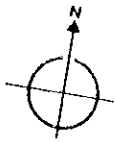
地区教育指導センター クチャラ地区



縮尺: 1/1,000



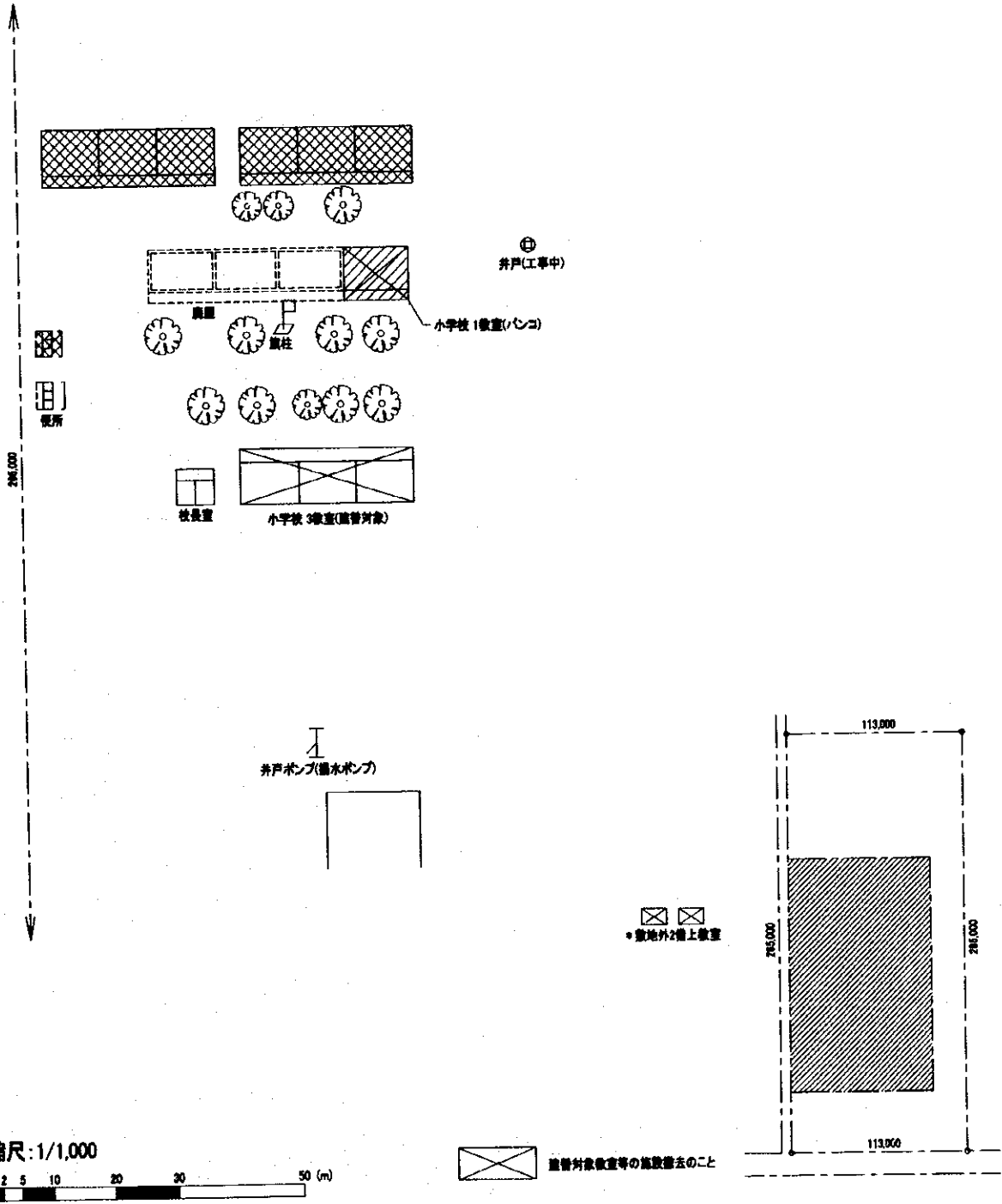
 建替対象建築物の建築撤去の区画



サイト記号 KA-20

学校名 ミエナ
Niena

地区教育指導センター クチャラ地区



JICA