

国際協力事業団

ラオス国農林省

ラオス国
総合農業開発計画調査

主報告書

平成 13 年 10 月

日 本 工 営 株 式 会 社
株 式 会 社 コ ー エ イ 総 合 研 究 所

農調農

JR

01 - 41

報告書リスト

和文報告書

主報告書

英文報告書

第1巻

主報告書

第2巻

優先プロジェクトの概要

第3巻

付属書

- 付属書 1 業務実施細則および協議議事録
- 付属書 2 社会経済と農業開発に係る政府戦略
- 付属書 3 行政・制度および政府財務
- 付属書 4 水文および水資源
- 付属書 5 土地および森林資源
- 付属書 6 作物生産
- 付属書 7 畜産および漁業
- 付属書 8 焼畑、アグロ・フォレストリー、特用林産物およびその他の生計システム
- 付属書 9 農業普及サービス
- 付属書 10 人的資源開発
- 付属書 11 農村金融
- 付属書 12 市場流通・農産物加工
- 付属書 13 農村開発
- 付属書 14 灌漑開発
- 付属書 15 農業農村開発における社会的側面
- 付属書 16 国際協力および国際援助
- 付属書 17 ポロベン高原農業・農村総合開発計画優先事業にかかる調査結果
- 付属書 18 環境評価
- 付属書 19 過去および実施中の農業開発事業
- 付属書 20 ラオス国総合農業開発計画調査ウェブサイト

ラオ文報告書

主報告書

通貨交換率

1 米ドル = 8,220 キープ= 114 円 (2000 年12 月29 日現在)

序文

日本国政府は、ラオス国政府の要請に基づき、全国総合農業開発にかかるマスタープラン調査を行うことを決定し、国際協力事業団がこの調査を実施いたしました。

当事業団は、平成 12 年 11 月から平成 13 年 9 月までの間に、計 3 回にわたり、日本工営株式会社 村井浩氏を団長とする調査団を現地に派遣いたしました。

調査団は、ラオス国政府関係者と協議を行うとともに、計画対象地域における現地調査を実施し、帰国後の国内作業を経て、ここに本報告書完成の運びとなりました。

この報告書が、ラオス国の農業・農村開発の推進に寄与するとともに、両国の友好・親善の一層の発展に役立つことを願うものです。

終わりに、本調査のご協力とご支援を頂いた関係各位に対し、心より感謝申し上げます。

平成 13 年 10 月

国際協力事業団
総裁 川上 隆朗

伝達状

国際協力事業団

総裁 川上隆朗 殿

今般、ラオス国総合農業開発計画調査を終了いたしましたので、ここに最終報告書を提出いたします。

本調査業務は貴事業団との契約に基づき、日本工営株式会社と株式会社コーエイ総合研究所が共同企業体として平成 12 年 11 月から平成 13 年 10 月までの 12 か月間にわたり実施してまいりました。今回の調査は、ラオス国の 2020 年までの長期にわたる農業開発に係るアクション・プランを策定することが目的であります。そのため、ラオス農業を構成する全ての要素を対象として調査・検討を行い、その結果として現在考え得る必要なプロジェクト・プログラムを網羅的に形成してアクション・プランを策定いたしました。調査・検討の過程においては、農業経済及び社会経済現況に関する最新のデータに基づいて統計解析と GIS 解析の両手法を用い、ラオス農業を取り巻く現状を地域別に把握いたしました。更に、数次におよぶワークショップ等を通してラオス国政府関係機関はもとより、ラオス国農業を支援する国際機関とドナー国機関との綿密な協議と意見交換により、現状分析結果とアクション・プランの妥当性についての確認を行いました。

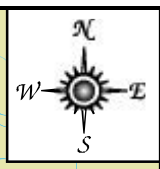
本調査では、本邦を含む援助機関が共通に利用され得る報告書を作成することも目的の一つであります。調査団は、今後ラオス国政府が本報告書で提案した優先度を含めた多くの要素をガイドラインとして着実にプロジェクト・プログラムを実施していくことを願っております。

尚、同調査期間中には貴事業団および関係各位には多大なご協力とご支援を賜り、心よりお礼を申し上げます。また、ラオス国農林省、在ラオス国日本大使館および貴事業団ラオス事務所の皆様、更には在ラオスの国際機関とドナー国機関より貴重なご助言とご協力を賜りました。併せてお礼申し上げます。

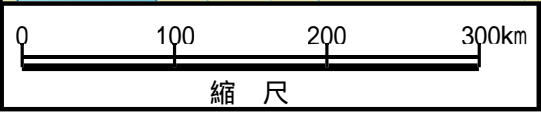
平成 13 年 10 月

ラオス国総合農業開発計画調査団

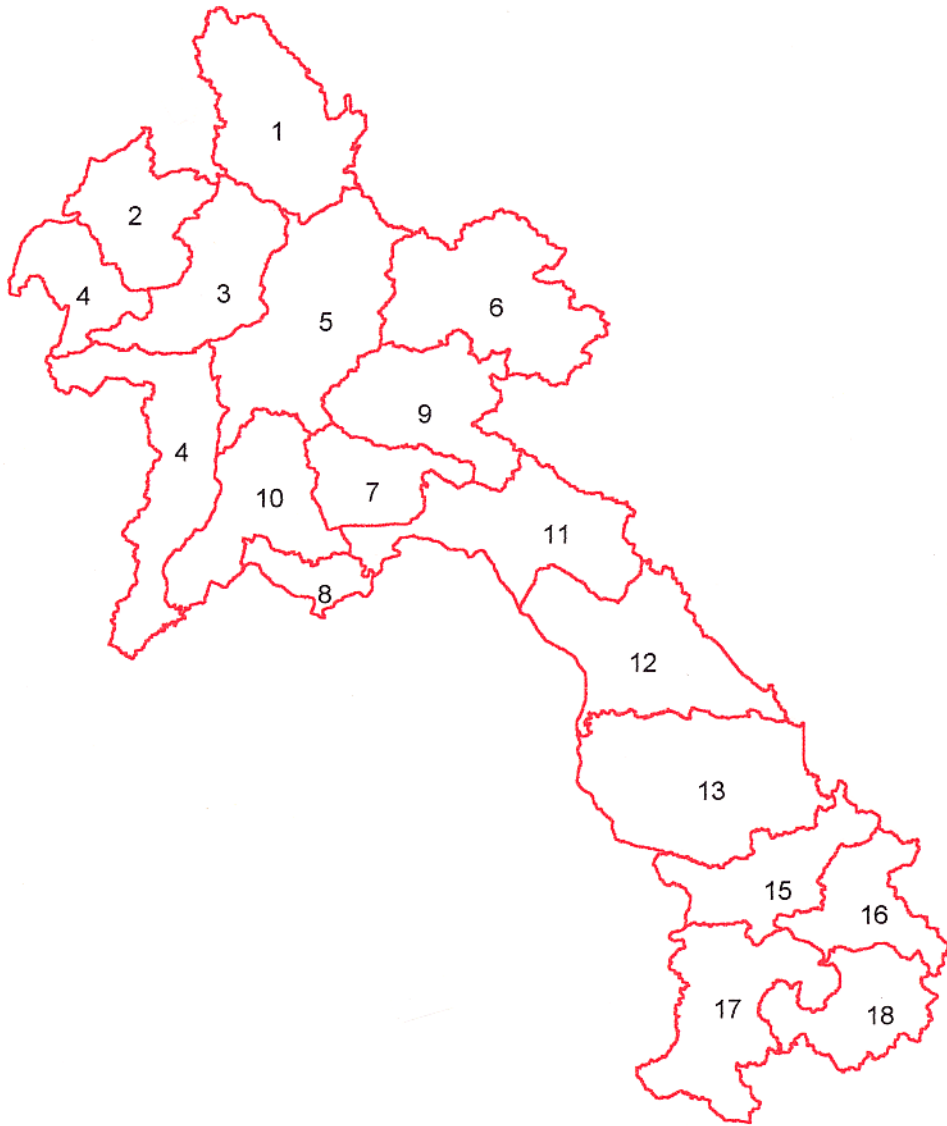
団長 村井 浩



凡例	
	国境
	県境
	道路
	河川
	湖
	主要都市



ラオス全図



北部

No.	県名	面積 (km ²)	人口 (千人)
1	ボンサリ	15,896	174
2	ルアンナムタ	9,871	131
3	ウドムサイ	12,121	240
4	ボケオ	7,183	130
5	ルアンブラバン	20,524	416
6	ホアパン	18,007	279
7	サヤブリ	7,923	333
北部合計		91,525	1,703

中部

No.	県名	面積 (km ²)	人口 (千人)
8	ヴィエンチャン特別区	3,686	608
9	シェンクアン	13,067	229
10	ヴィエンチャン県	12,940	327
11	ボリカムサイ	16,146	187
12	カムアン	17,187	311
13	サバナケット	21,992	766
14	サイソンプン特別区	15,971	62
中部合計		100,989	2,490

南部

No.	県名	面積 (km ²)	人口 (千人)
15	サラワン	10,445	292
16	セコン	8,629	73
17	チャンパサック	15,396	572
18	アタプ	9,816	100
南部合計		44,286	1,037

	面積 (km ²)	人口 (千人)
総計	236,800	5,230

ラオス国の行政データ(2000年11月現在)