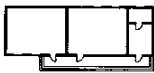


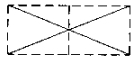






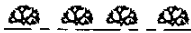
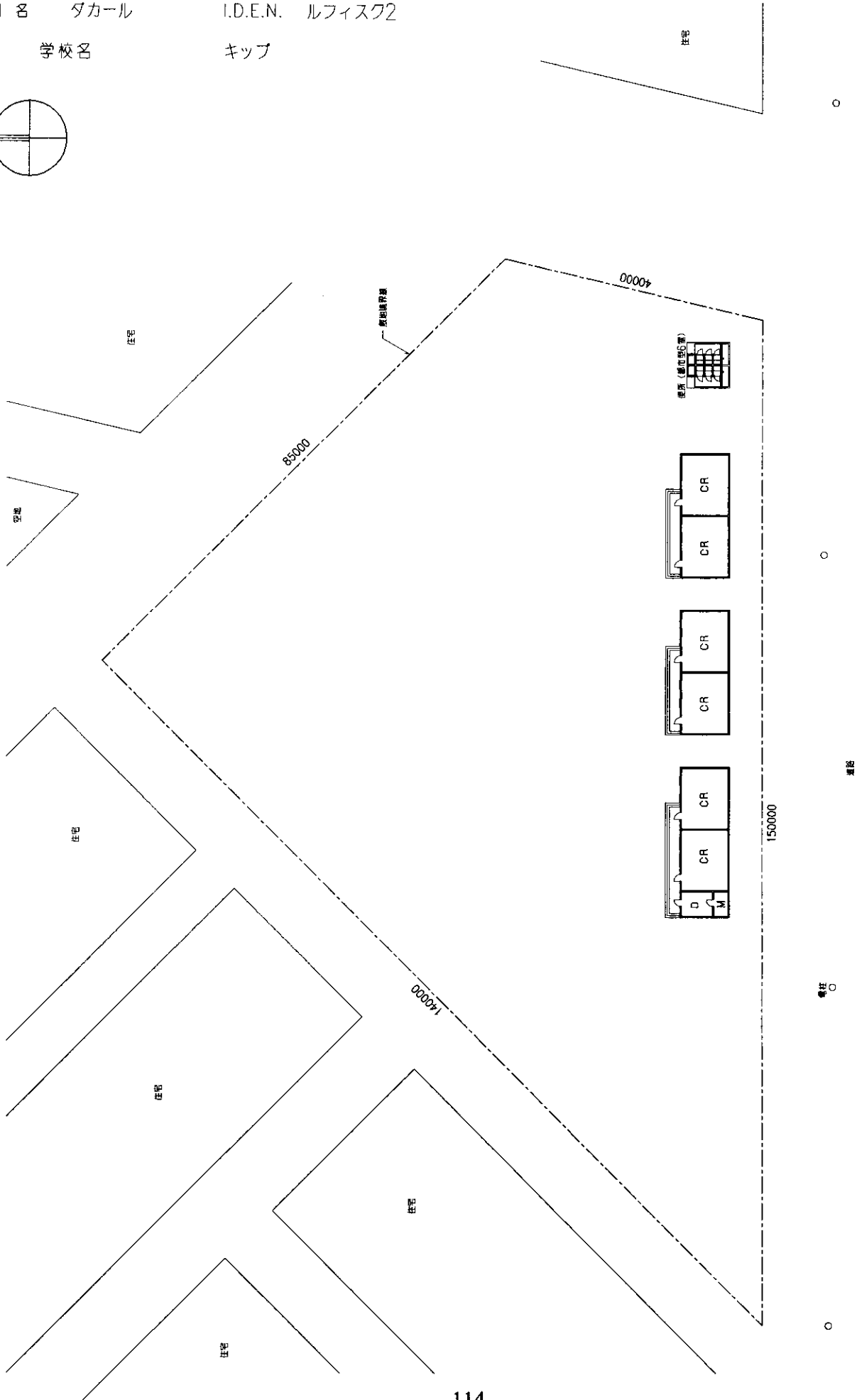
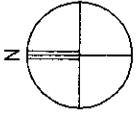


資料—7 計画対象サイト配置図

凡 例

図形凡例	新設建物	
	既設建物	
	建替対象建物	
	撤去対象建物	
	便所	
	共同水栓	
	井戸	
	電柱	
	敷地境界線	
	敷地境界線（塀あり）	
	敷地境界線（生け垣）	
用語凡例	教室	CR
	校長室	D
	倉庫	M
	多目的室	ML
	便所都市型（4室）	Lt4
	便所都市型（6室）	Lt6
	便所農村型（4室）	Lt4-R
	マンホール	MH



RF03 地理情報

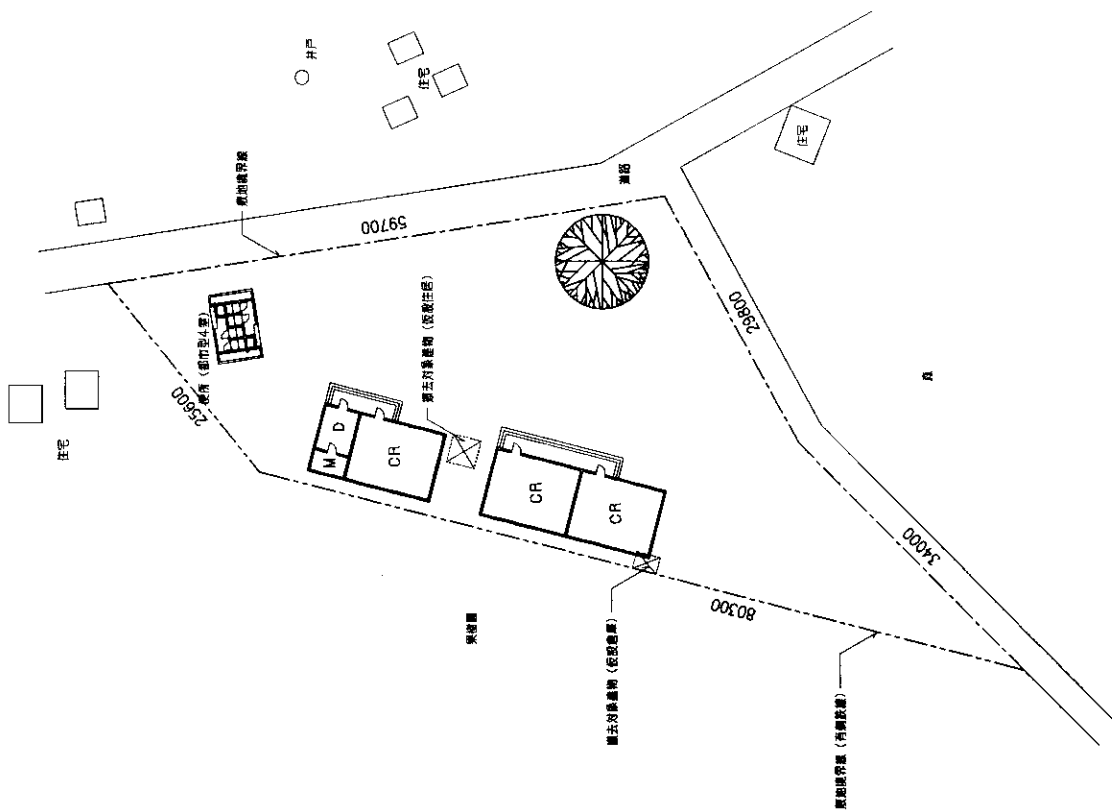
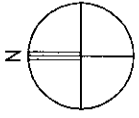
N: 14° 46' 15"  
W: 17° 12' 20"

州名 タカール

I.D.E.N. ルフィスク2

学校名

ウンジャヒラット・ベル







DB01 地理情報

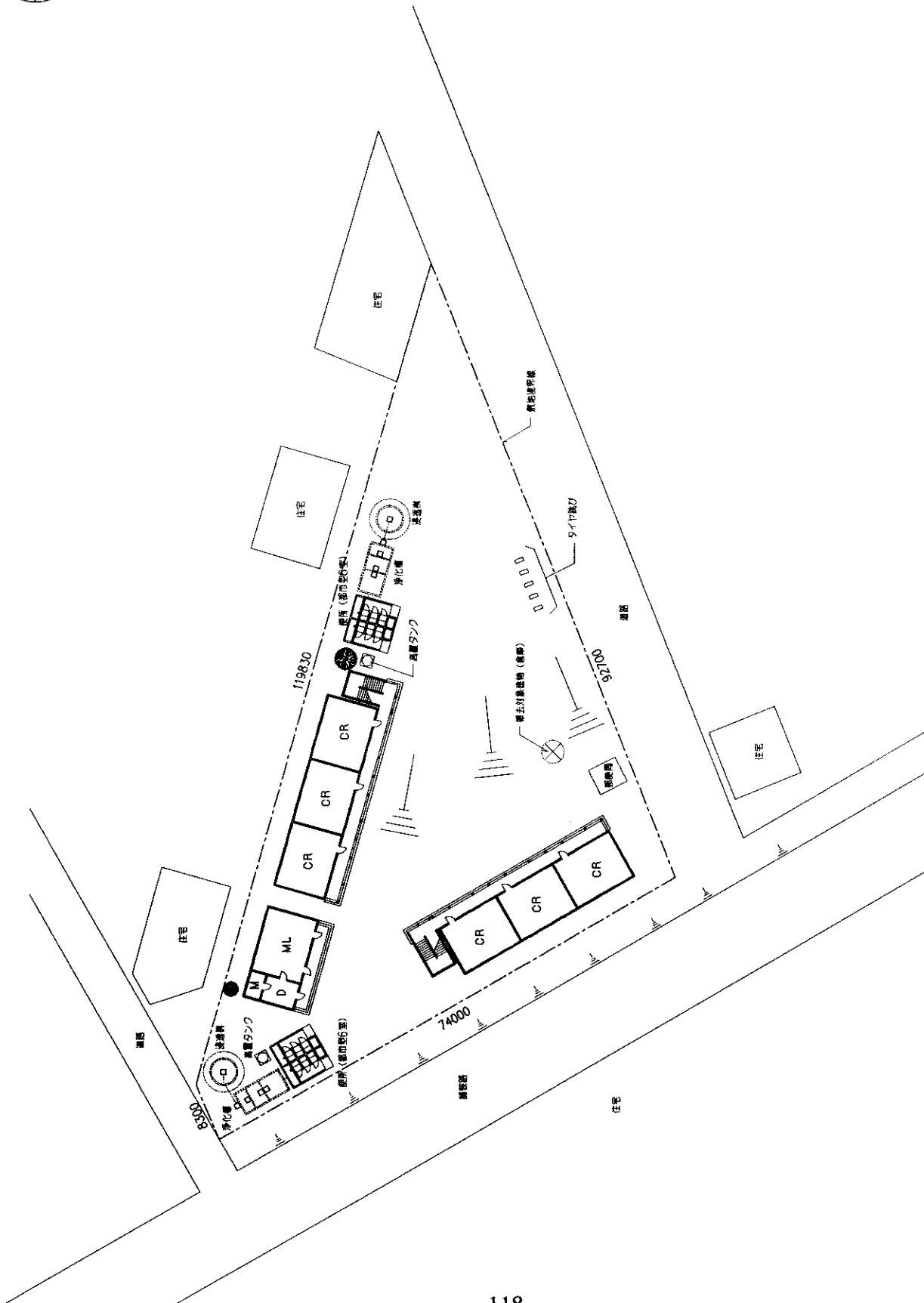
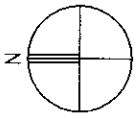
N: 14° 45' 19"  
W: 17° 27' 46"

州名 タカール

I.D.E.N. タカールパンリユー

学校名

ノール・フォワール



DB04 地理情報

N: 14° 44' 27"

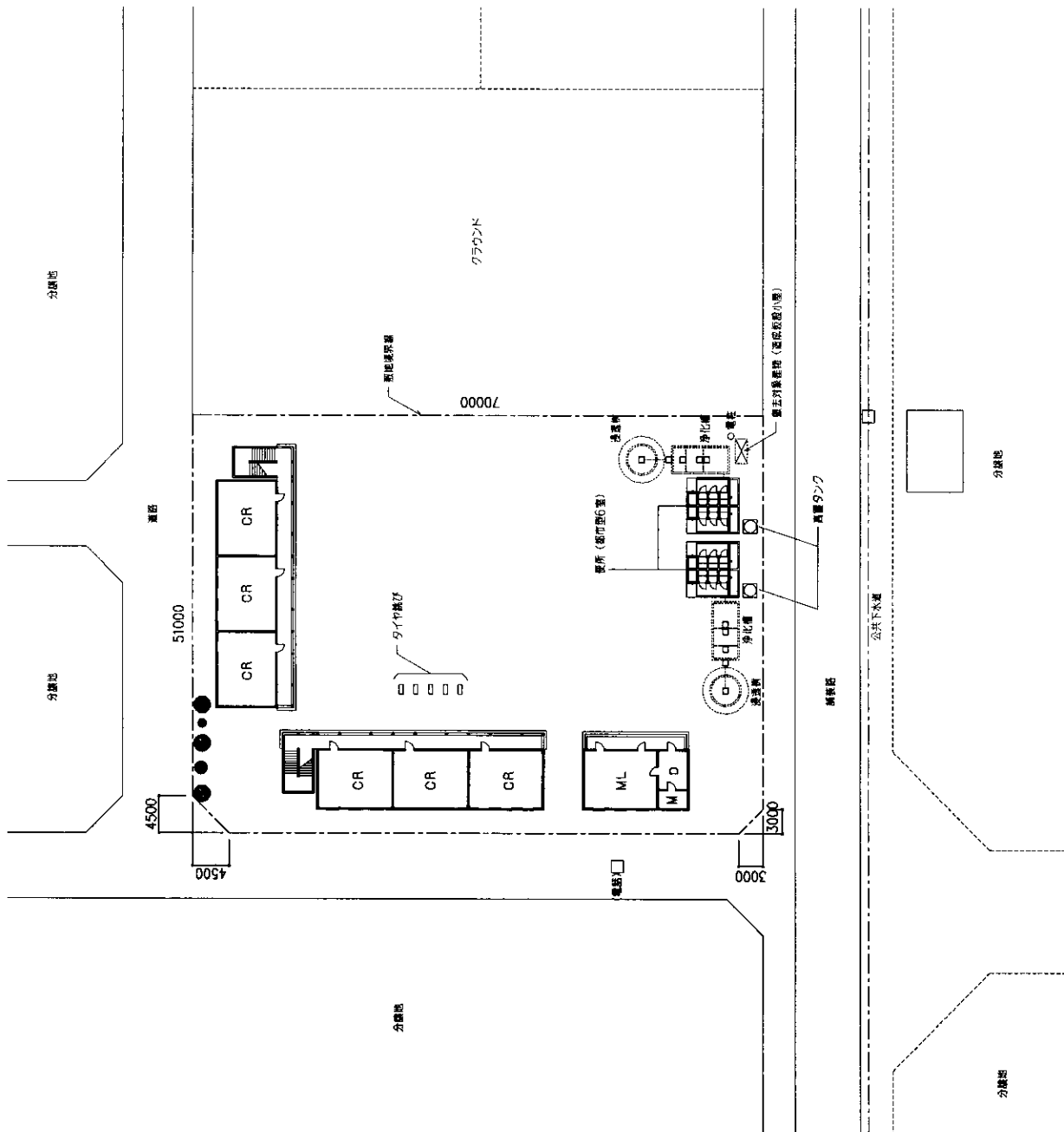
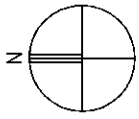
W: 17° 25' 39"

州名 タカール

I.D.E.N. タカールパンリユー

学校名

マリスト・エクスタシオン



TH01 地理情報

州名 タカール

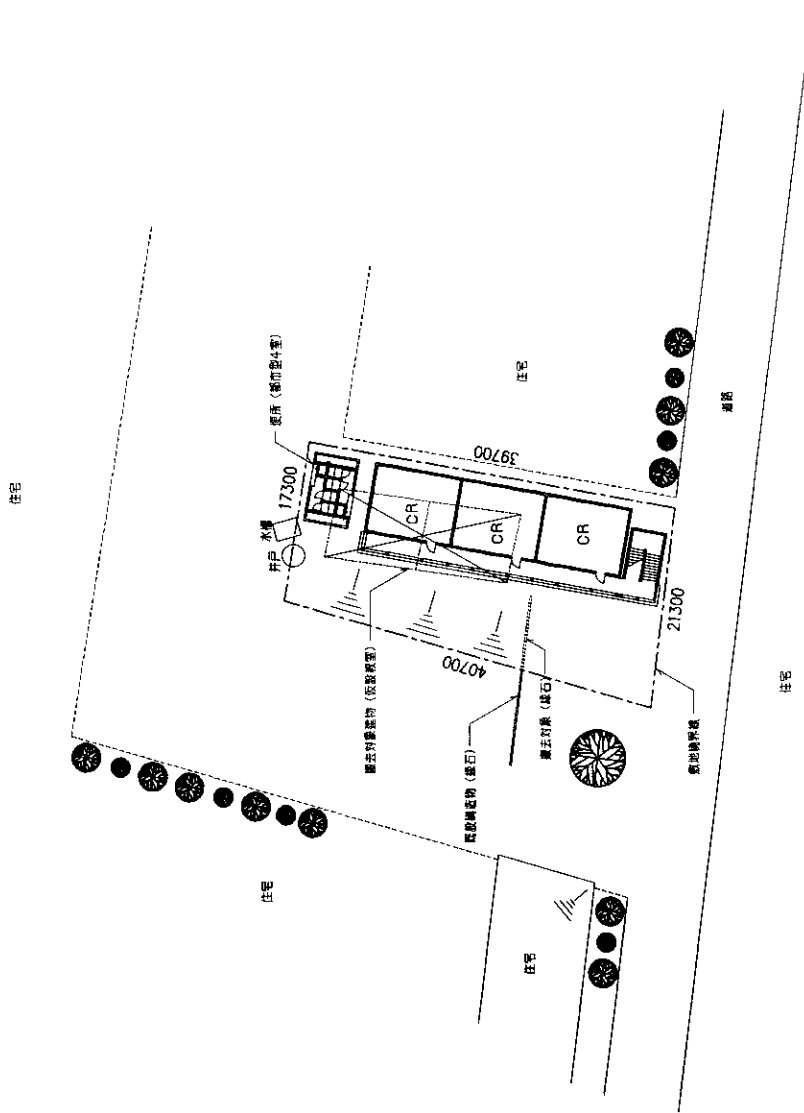
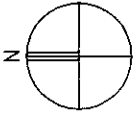
学校名

N: 14° 46' 19"

W: 17° 19' 17"

I.D.E.N. チャロイエ

タルー・ミセット





MB01 地理情報

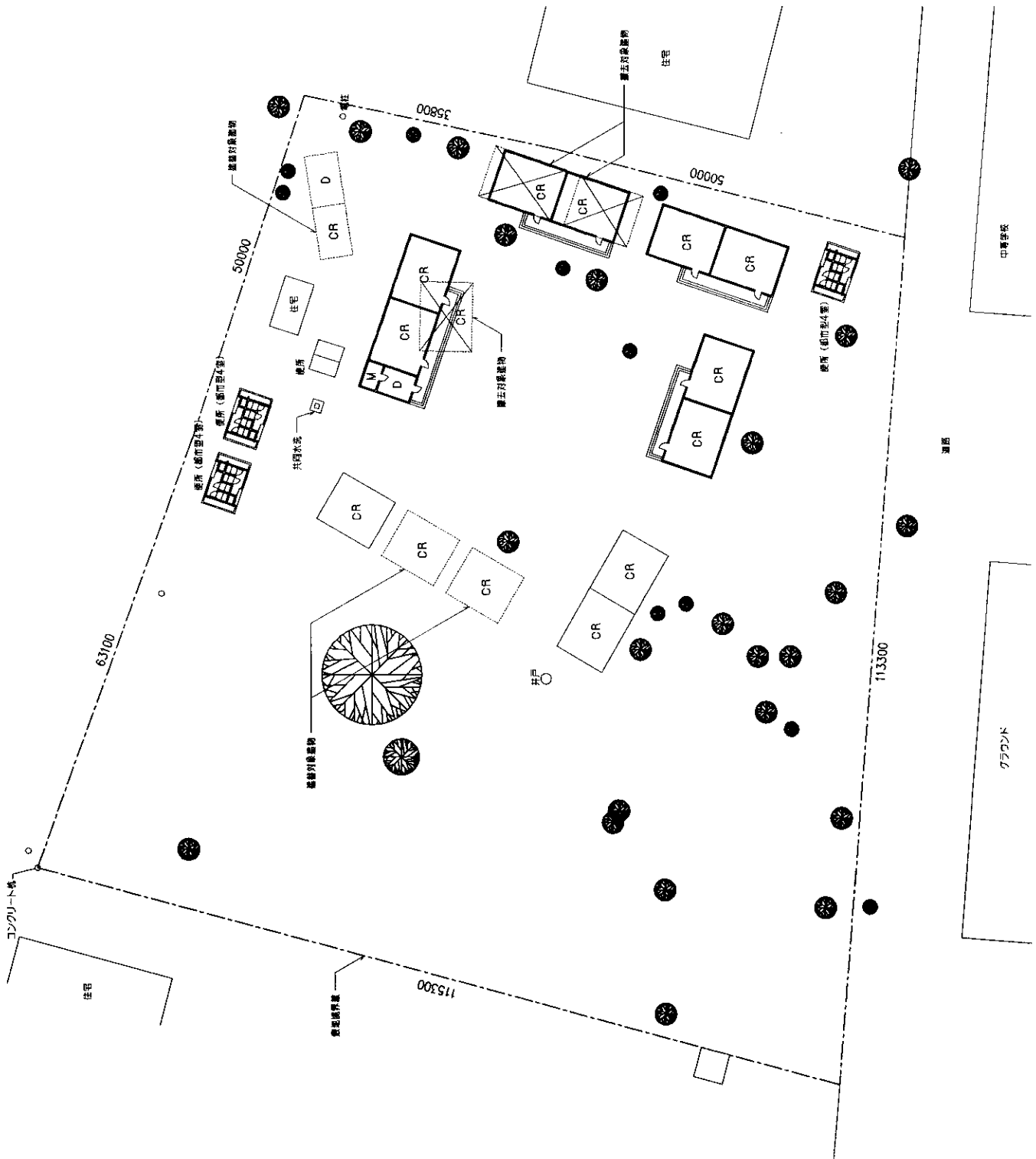
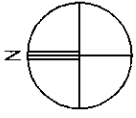
N: 14° 25' 20"  
W: 16° 42' 35"

州名 ティエス

I.D.E.N. ウンプール

学校名

マリック・ギリ・ガイェ





MB03 地理情報

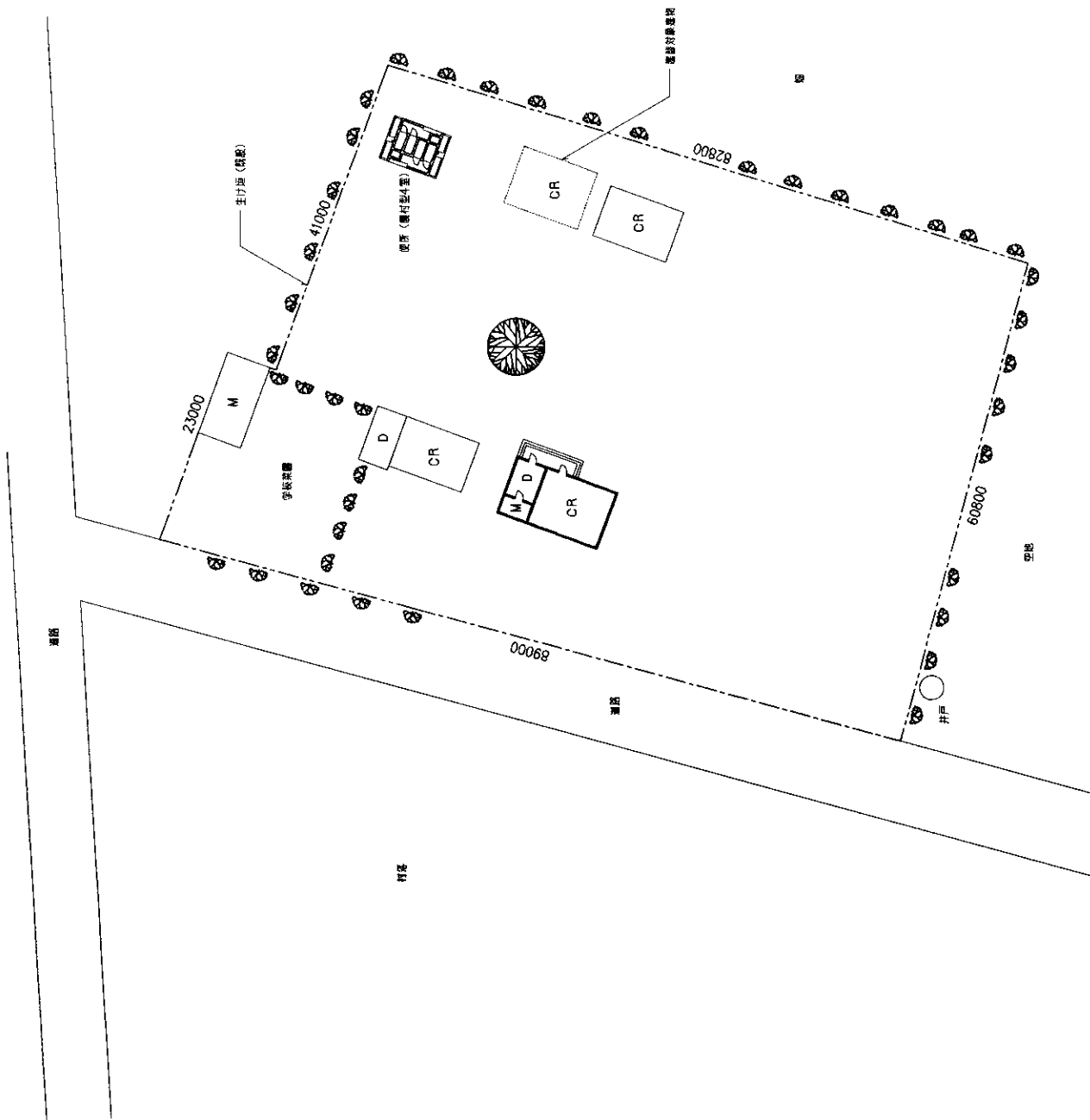
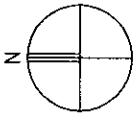
N: 14° 36' 11"  
W: 16° 43' 09"

州名 ティエス

I.D.E.N. ウンブール

学校名

フルック・セレール



MB04 地理情報

州名 ティエス

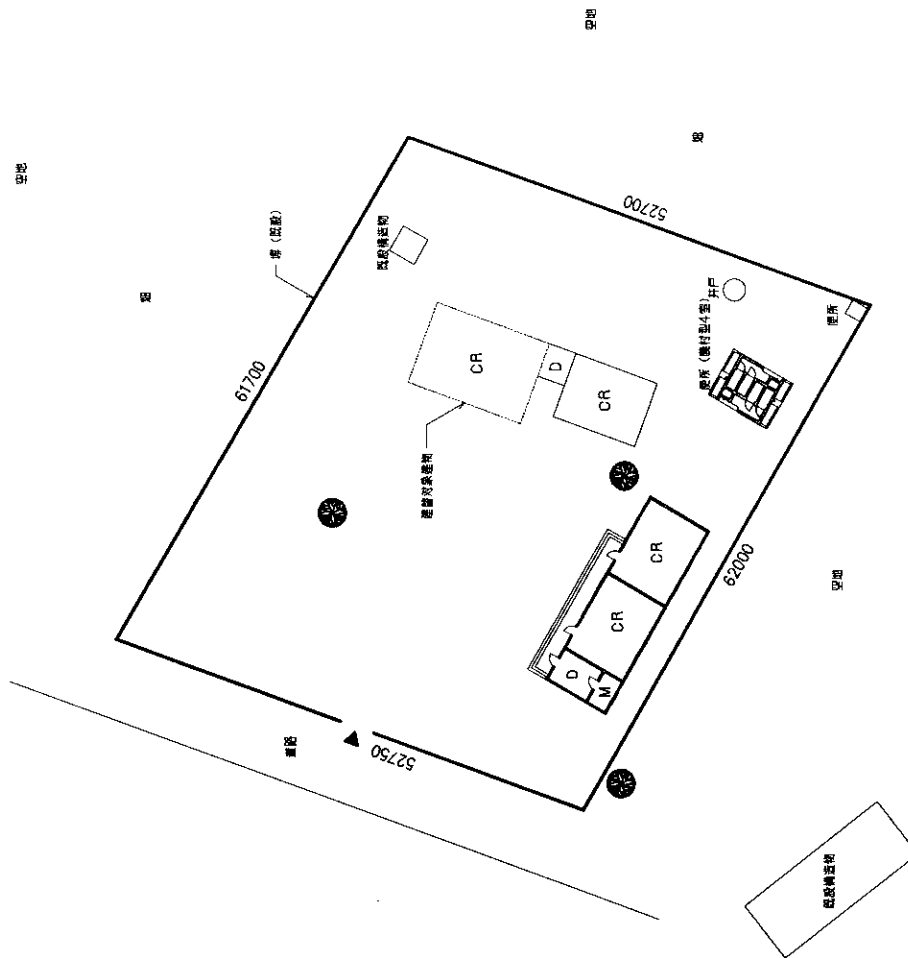
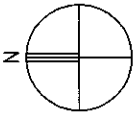
学校名

N: 14° 36' 52"

W: 16° 44' 11"

I.D.E.N. ウンブール

ゲロール



MB05 地理情報

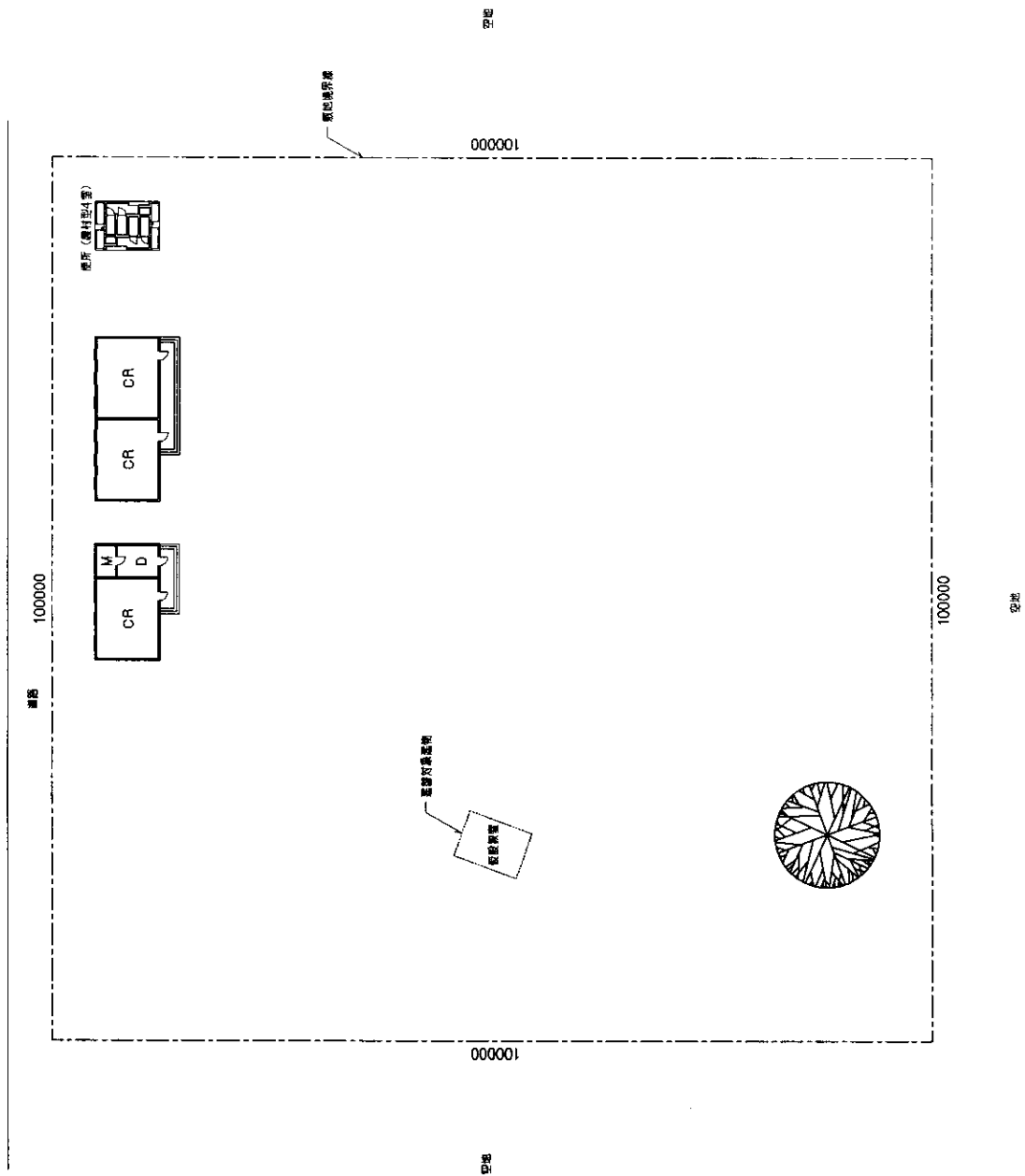
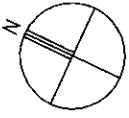
N: 14° 35' 14"  
W: 16° 33' 13"

州名 ティエス

I.D.E.N. ウンブール

学校名

ウンタグタム



MB06 地理情報

州名 ティエス

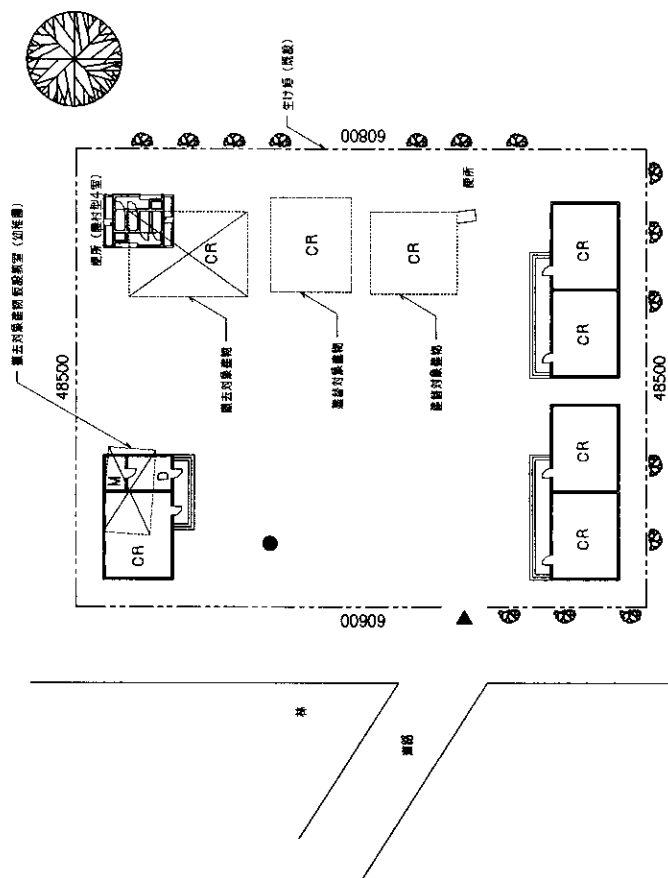
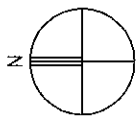
学校名

N: 14° 31' 29"

W: 16° 34' 40"

I.D.E.N. ウンブール

ウンジャラ・ルーム・トゥクマイ



MB07 地理情報

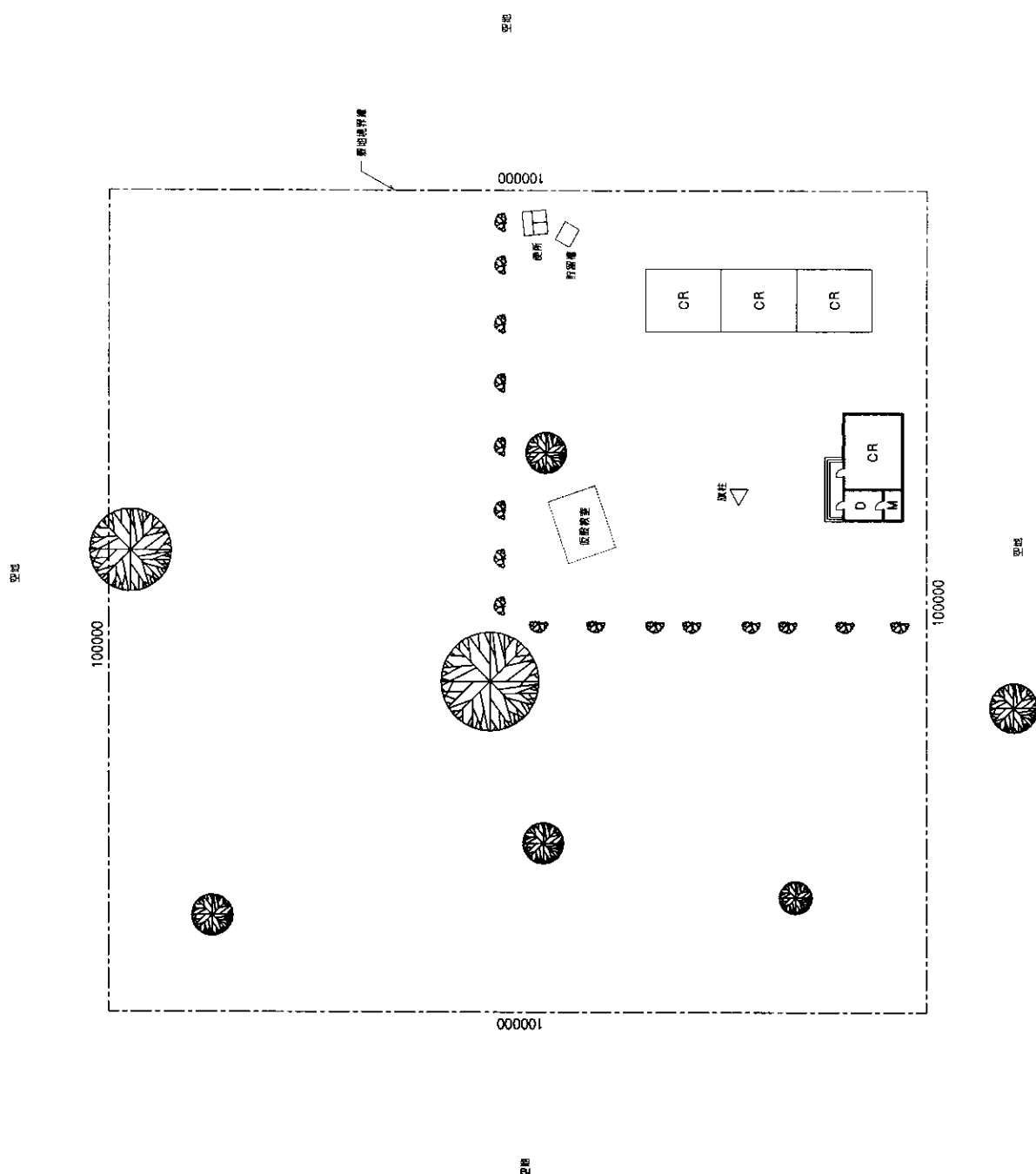
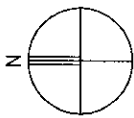
N: 14° 36' 05"  
W: 16° 37' 13"

州名 ティエス

I.D.E.N. ウンブール

学校名

ウンブフジ



MB08 地理情報

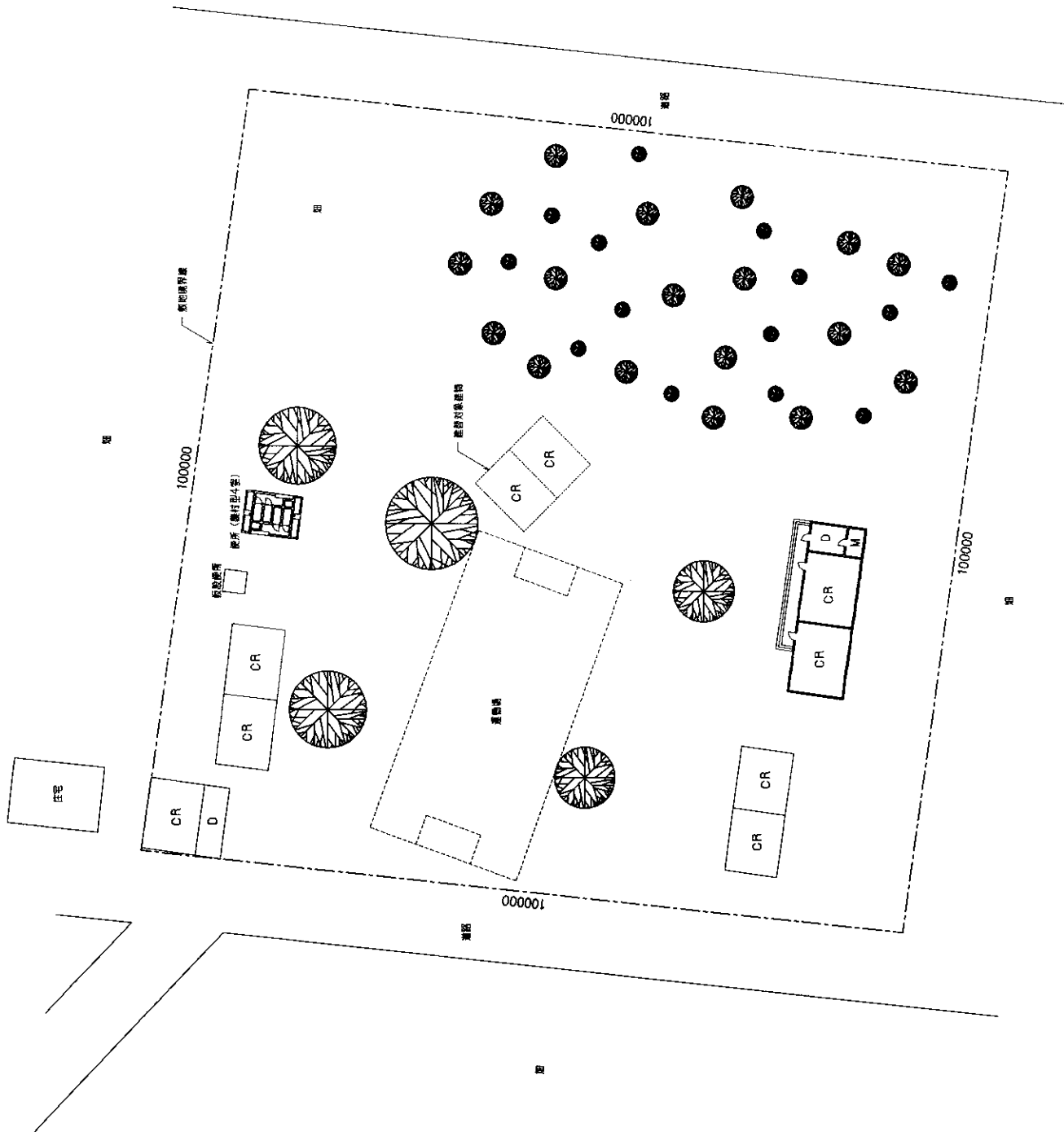
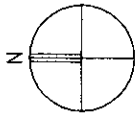
N: 14° 39' 54"  
W: 17° 02' 24"

州名 ティエス

I.D.E.N. ウンブール

学校名

キレーヌ





MB09 地理情報

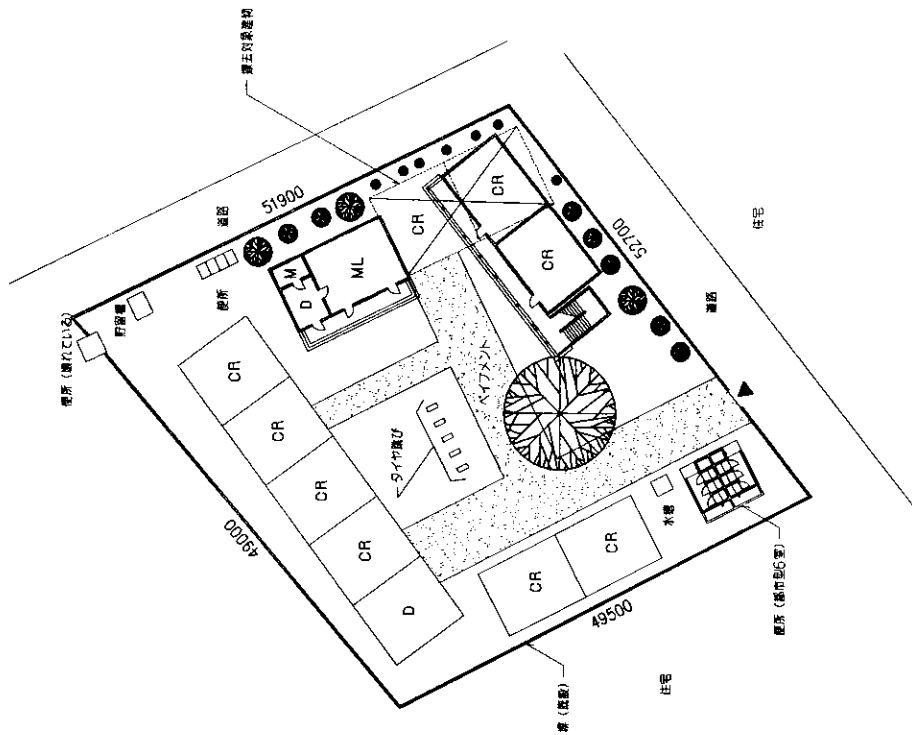
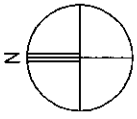
州名 ティエス

学校名

N: 14° 33' 55"  
W: 17° 07' 25"

I.D.E.N. ウンブール

ウンダヤーヌ



MB10 地理情報

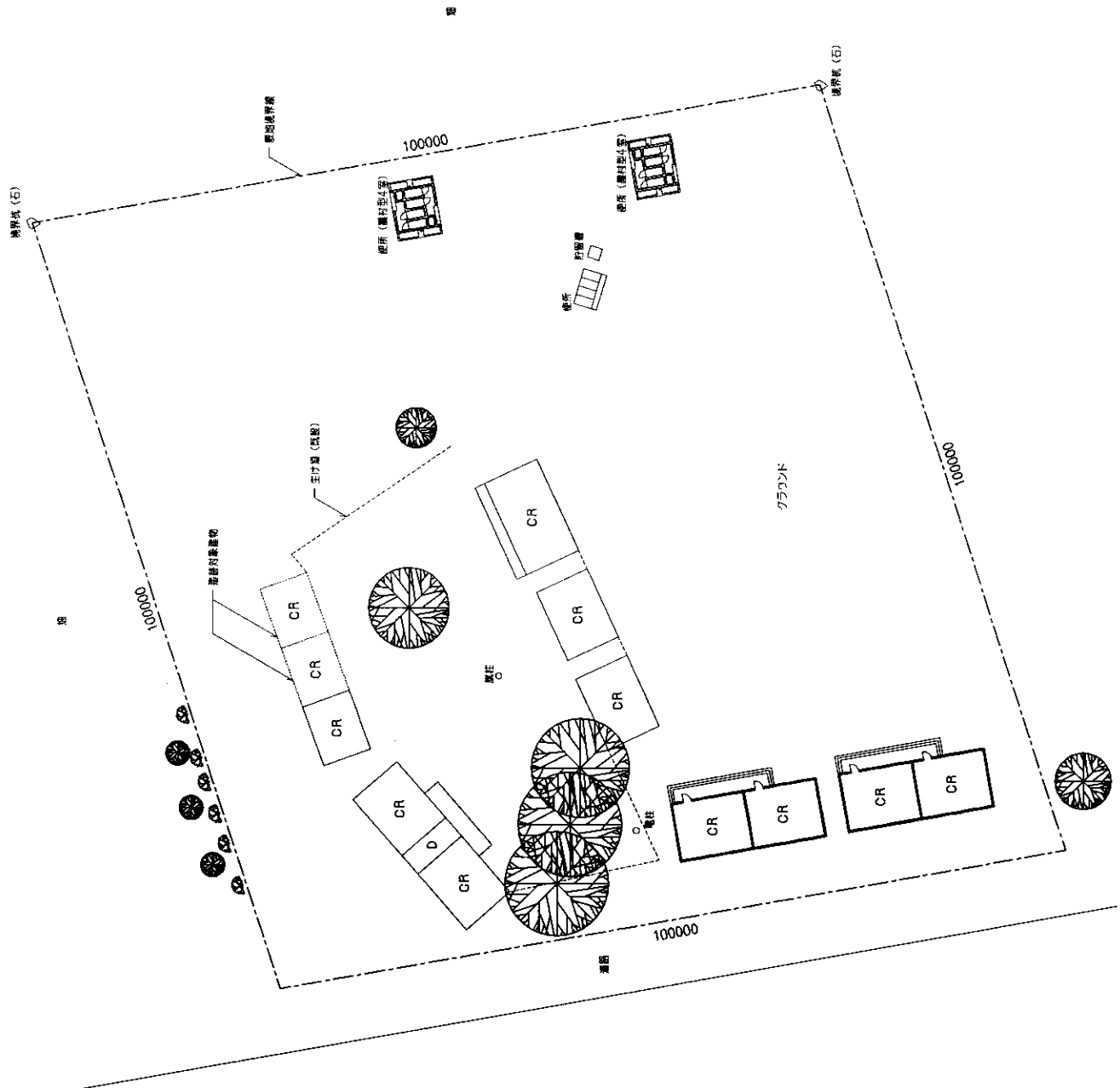
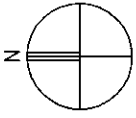
N: 14° 36' 41"  
W: 17° 04' 50"

州名 ティエス

I.D.E.N. ウンブール

学校名

チキー



MB11 地理情報

N: 14° 29' 40"

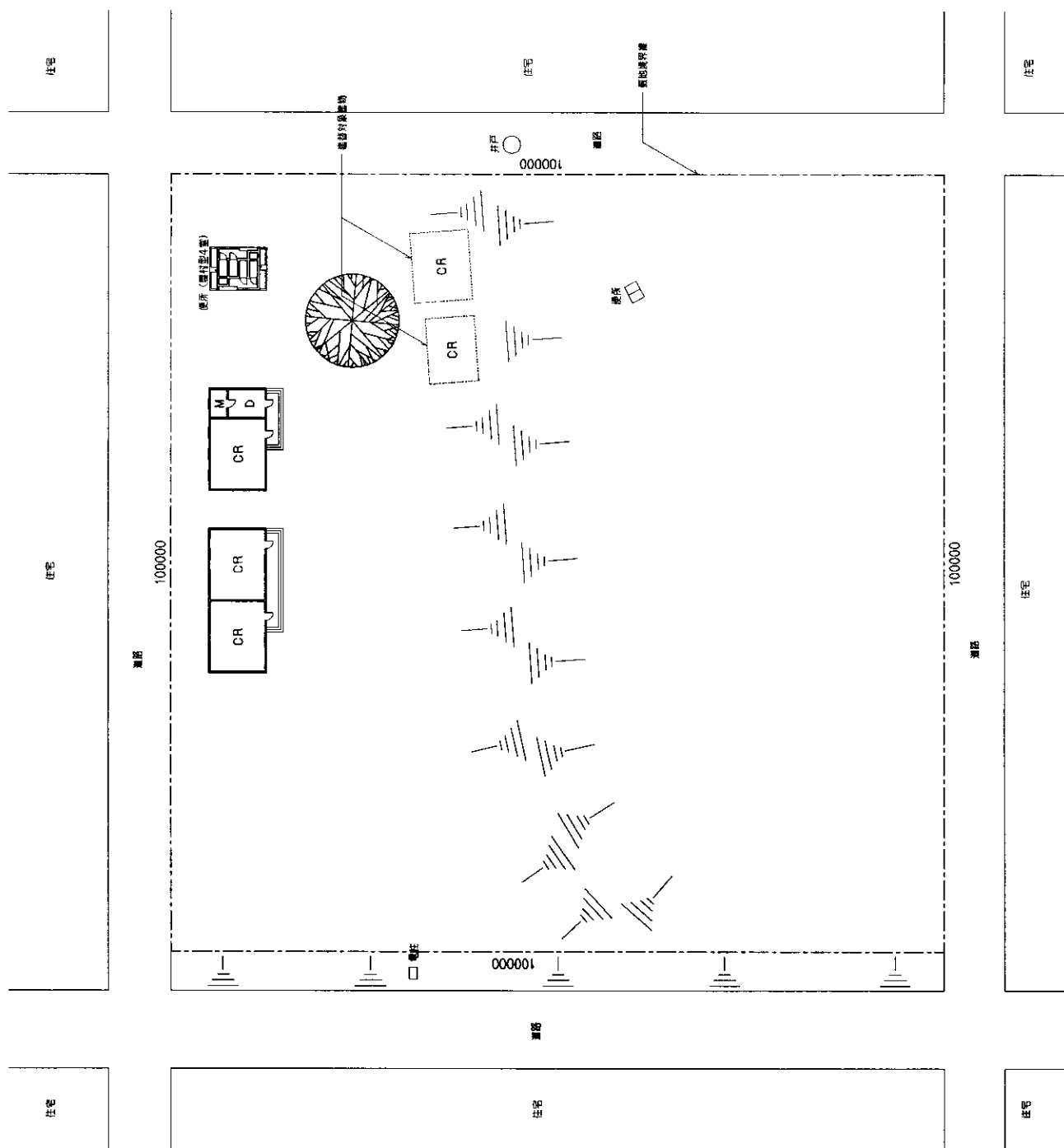
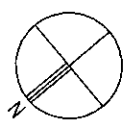
W: 16° 39' 07"

州名 ティエス

I.D.E.N. ウンブール

学校名

ウンジャジャヌ







TD03 地理情報

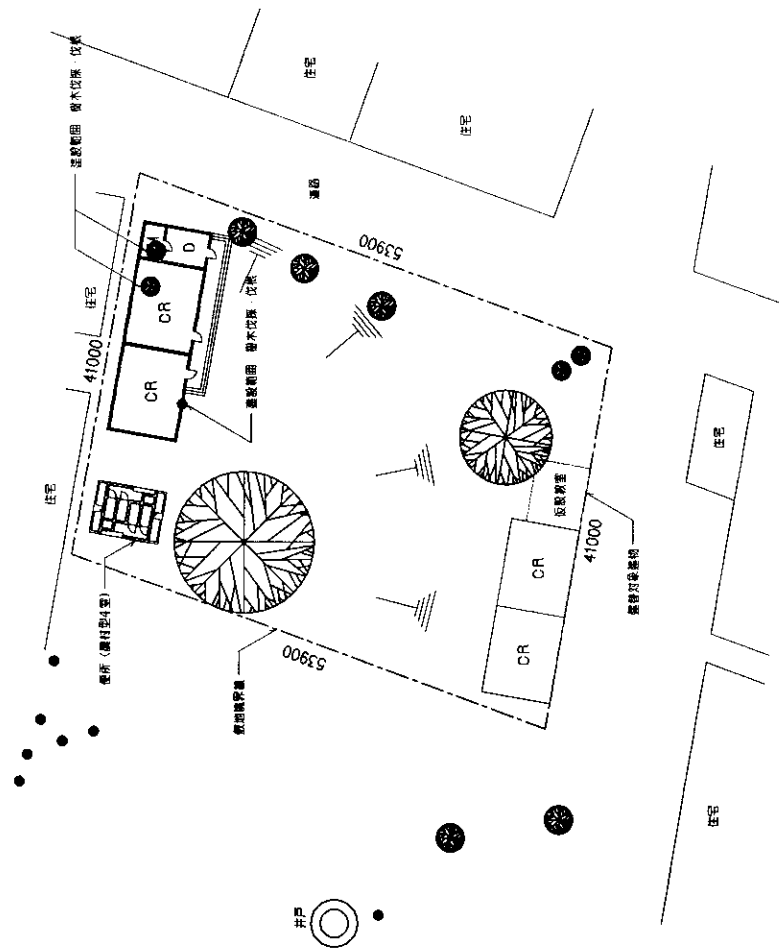
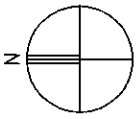
州名 ティエス

学校名

N: 14° 50' 46"  
W: 16° 43' 07"

I.D.E.N. ティエス県

ケール・ウンジャガ・サール



TD04 地理情報

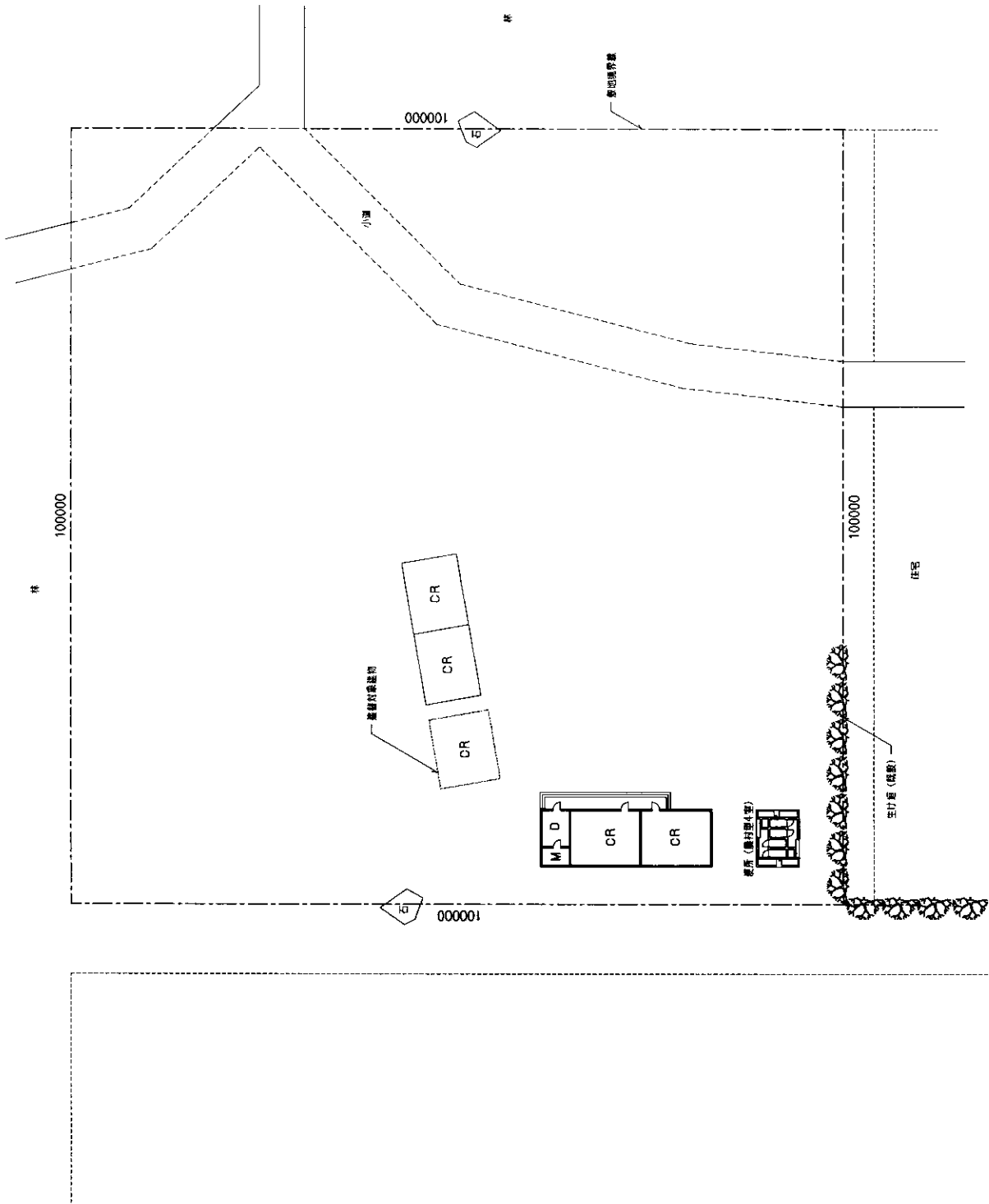
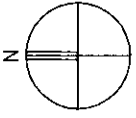
N: 14° 46' 22"  
W: 16° 37' 10"

州名 ティエス

I.D.E.N. ティエス県

学校名

ウンジャバ・ハリ



TD06 地理情報

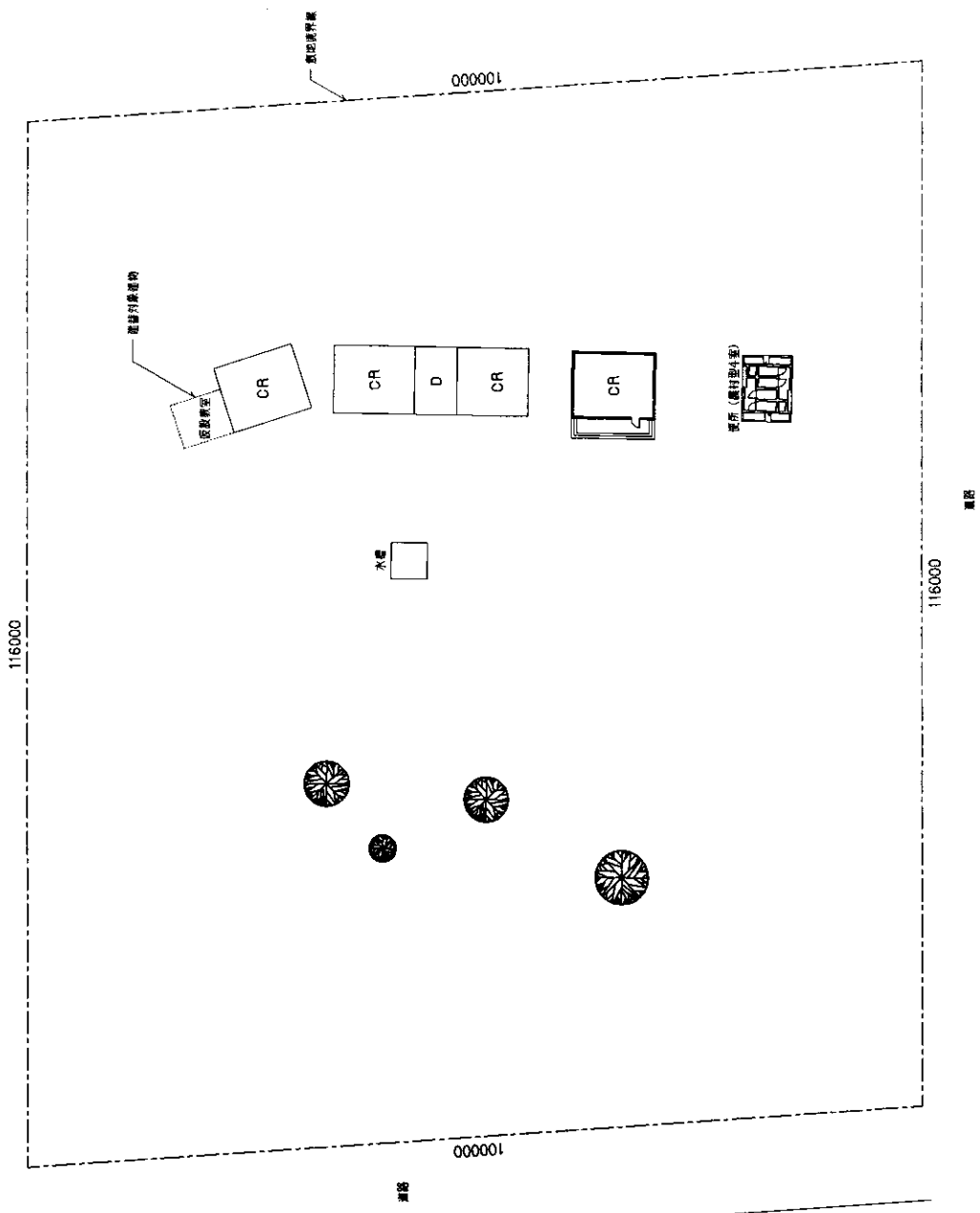
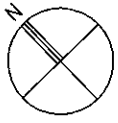
N: 14° 46' 57"  
W: 16° 37' 02"

州名 ティエス

I.D.E.N. ティエス県

学校名

サメル・ウンドゥール





TD07 地理情報

州名 ティエス

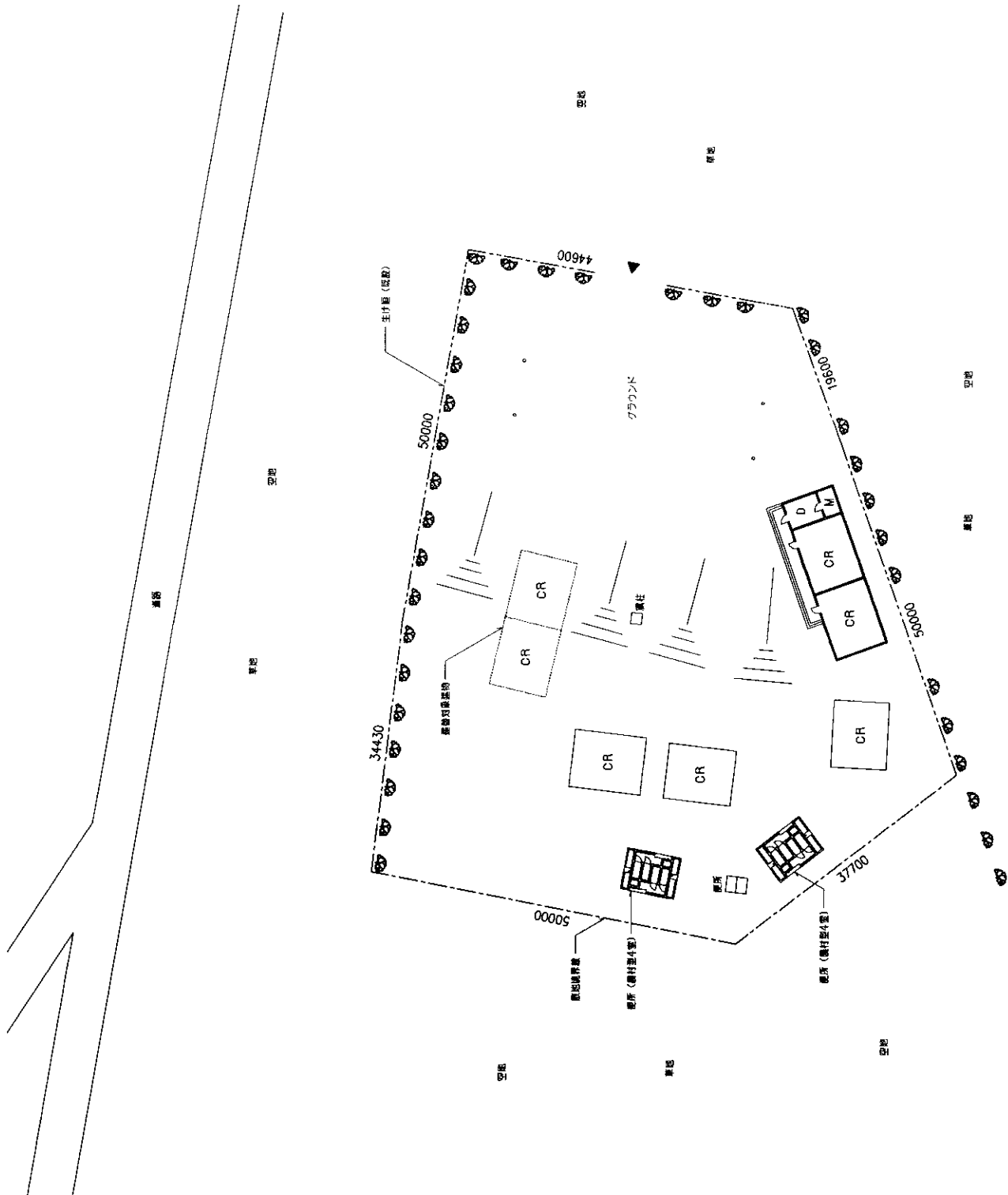
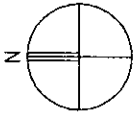
学校名

N: 14° 53' 18"

W: 17° 08' 12"

I.D.E.N. ティエス県

ケール・アブドゥ・ウンドイエ



TD08 地理情報

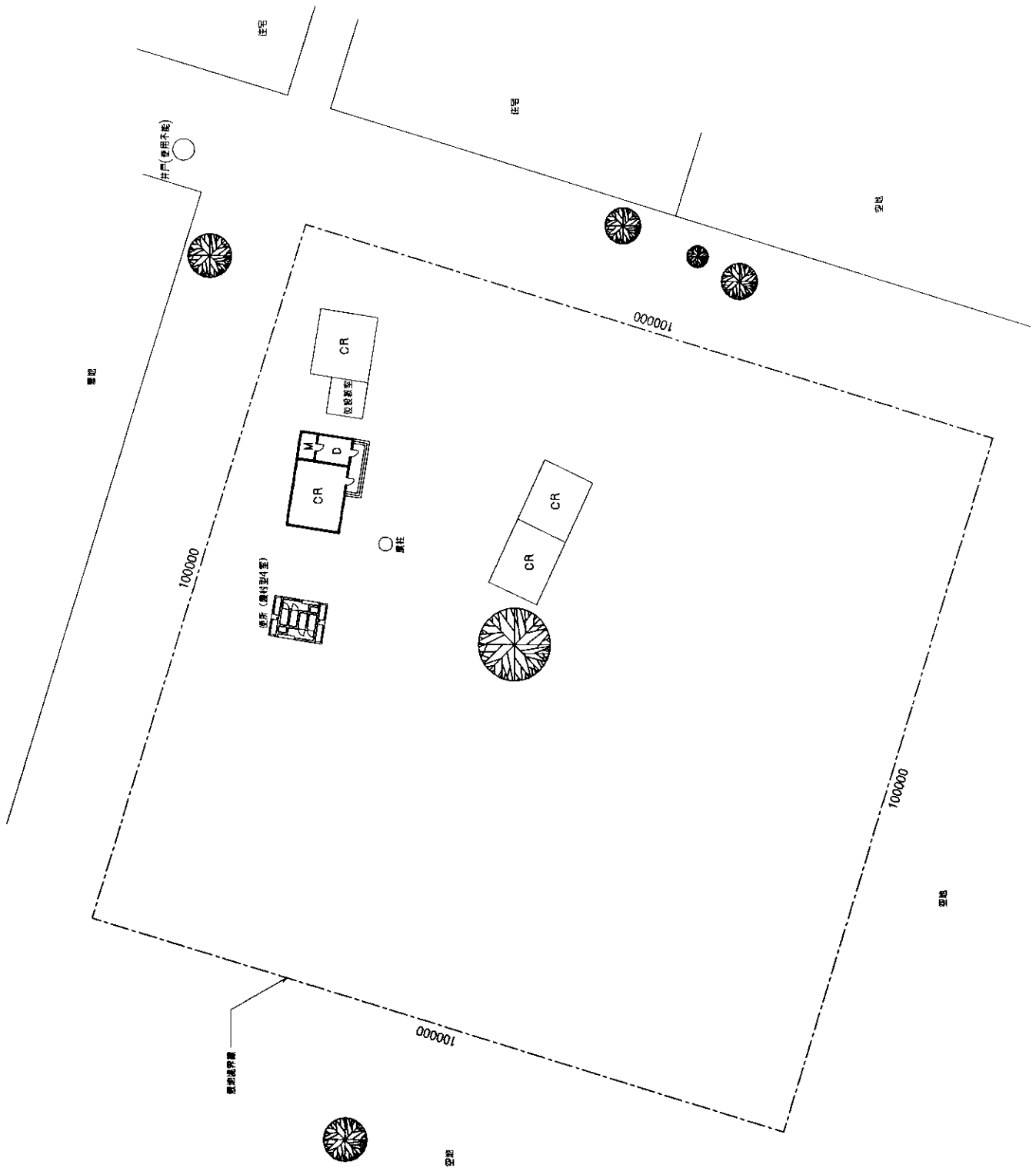
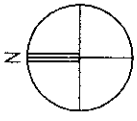
N: 14° 49' 39"  
W: 16° 41' 09"

州名 ティエス

I.D.E.N. ティエス県

学校名

ガドウ・ハイエ



TD09 地理情報

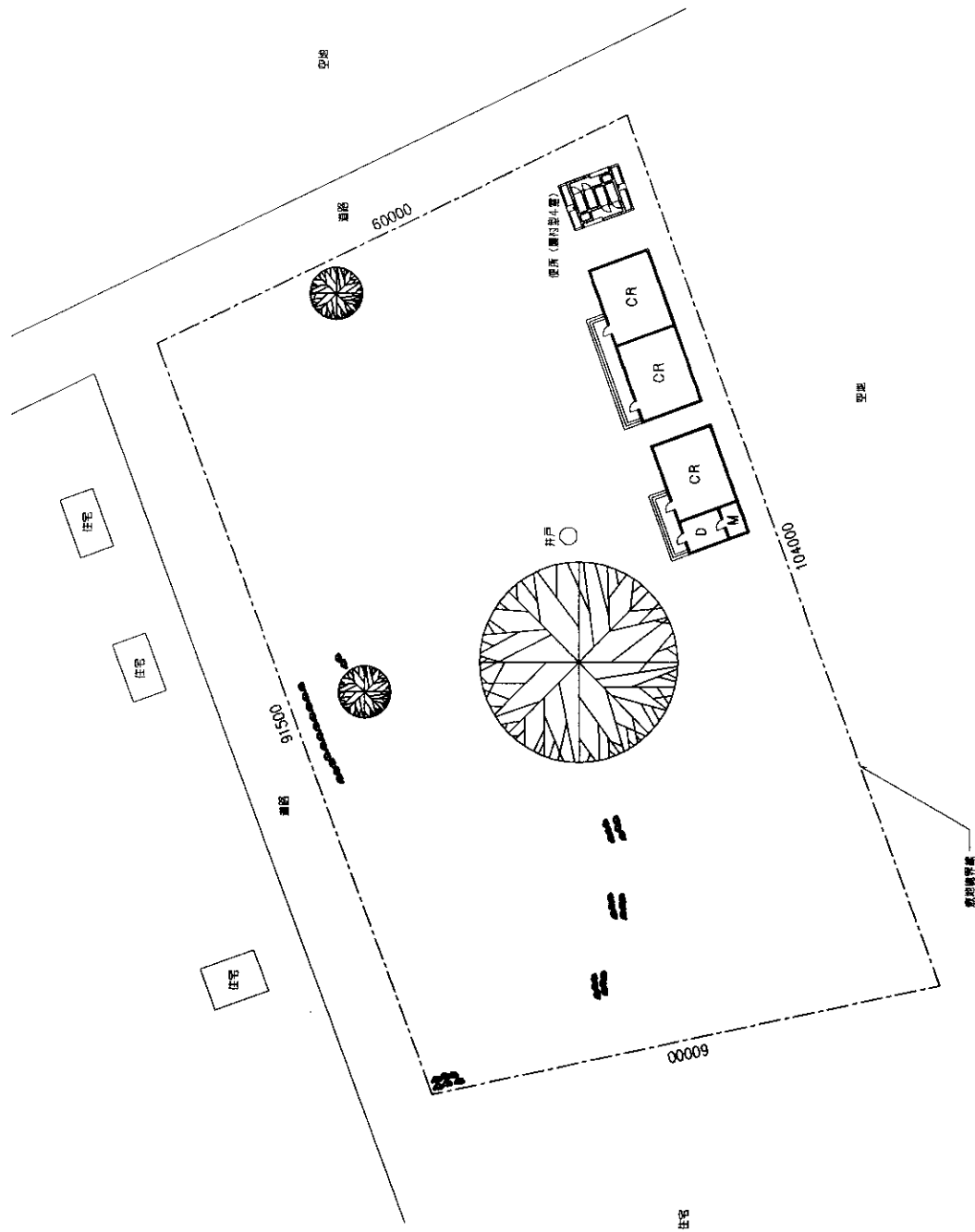
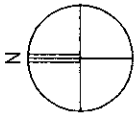
州名 ティエス

学校名

N: 14° 46' 44"  
W: 16° 48' 33"

I.D.E.N. ティエス県

ハイエ・セレール



TD10 地理情報

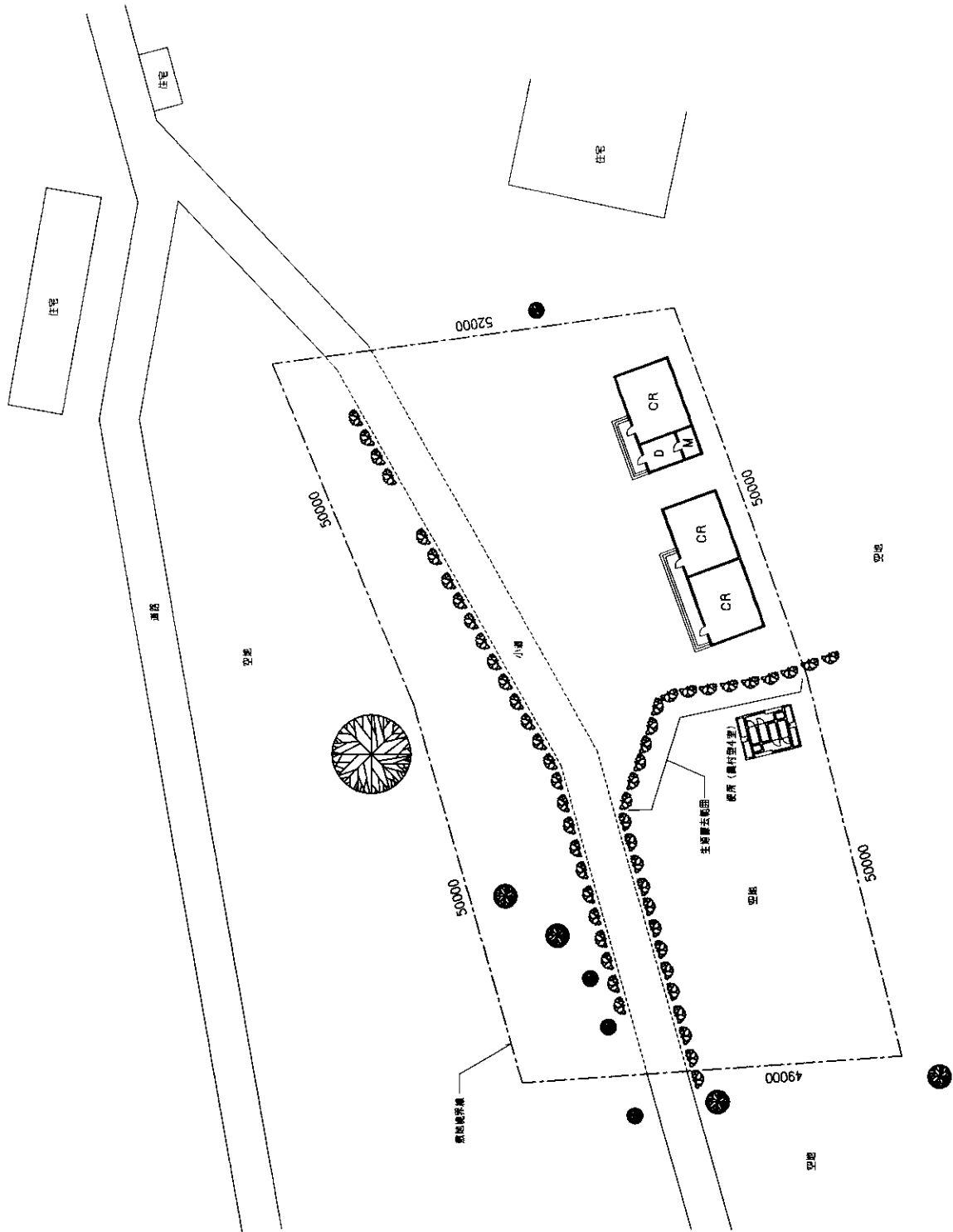
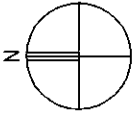
N: 14° 48' 45"  
W: 17° 05' 32"

州名 ティエス

I.D.E.N. ティエス県

学校名

ヤテ



TV03 地理情報

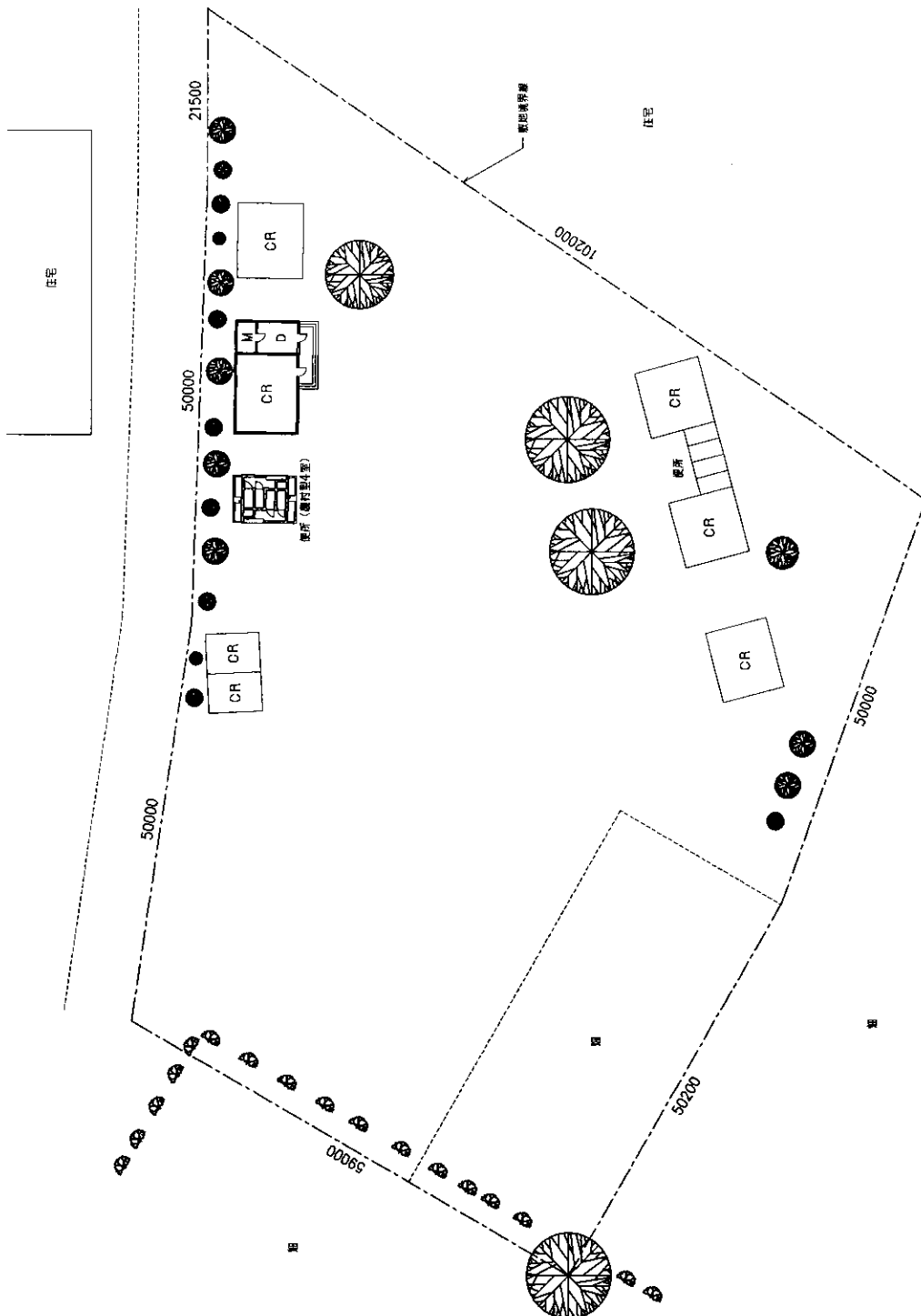
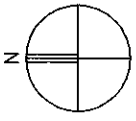
州名 ティエス

学校名

N: 14° 58' 24"  
W: 16° 51' 38"

I.D.E.N. ティバウアン

ケール・ババ・アリマ



KB02 地理情報

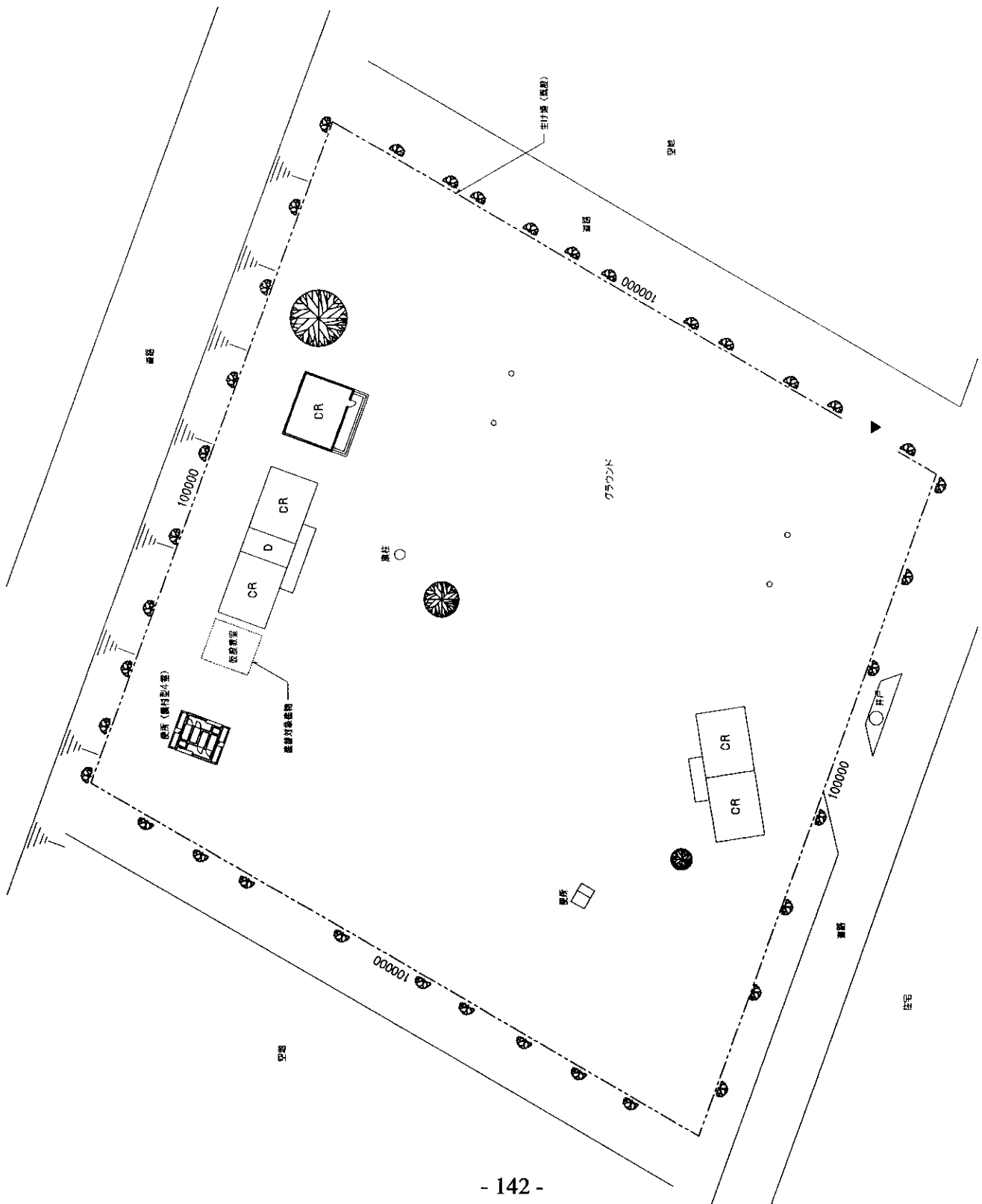
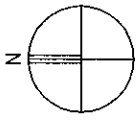
N: 15° 14' 57"  
W: 16° 07' 06"

州名 ルーガ

I.D.E.N. ケベメール

学校名

ウンベシーヌ



KB03 地理情報

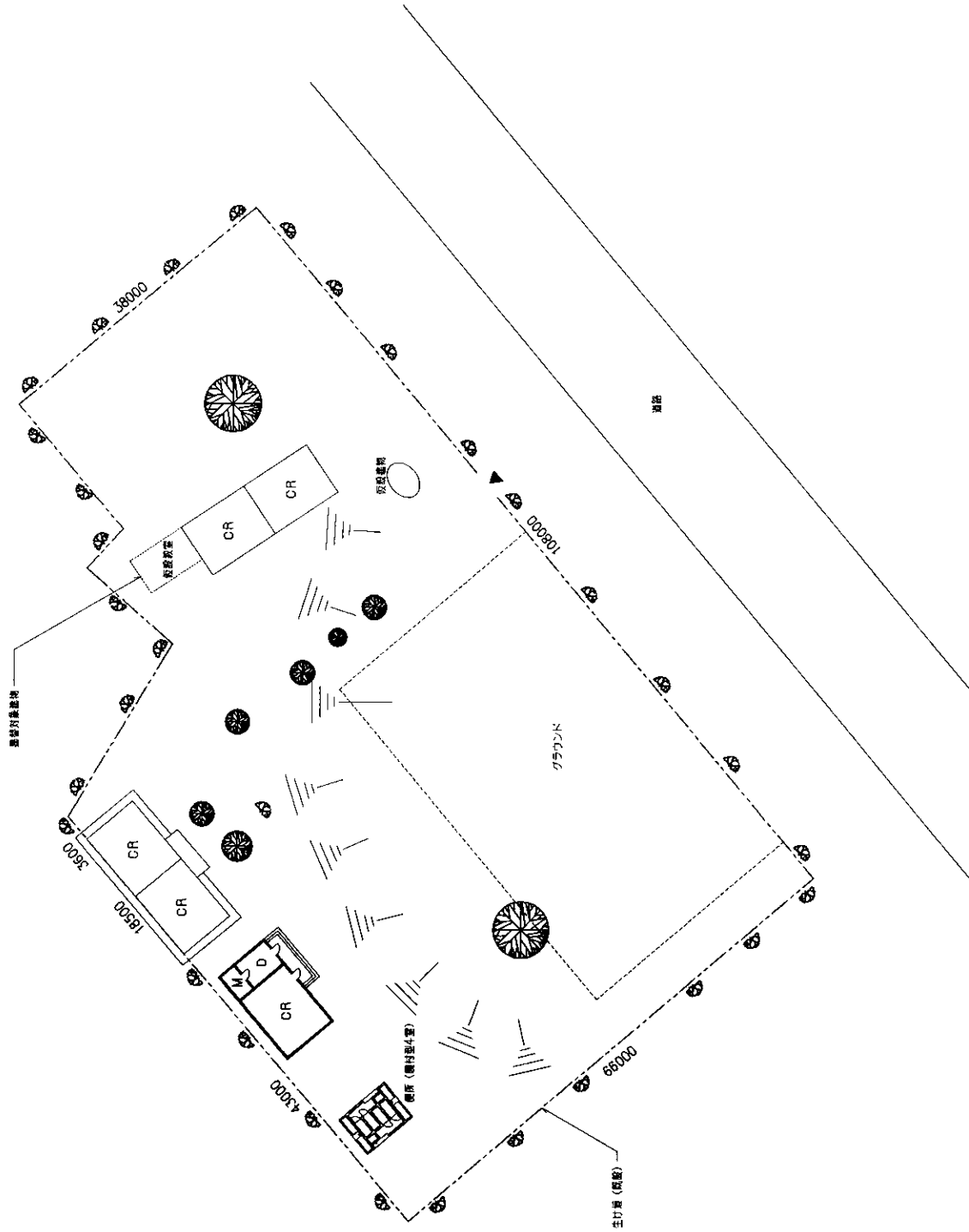
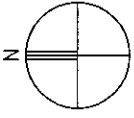
州名 ルーガ

学校名

N: 15° 26' 08"  
W: 16° 23' 42"

I.D.E.N. ケベメール

ペフ・タル







KB05 地理情報

N: 15° 12' 18"

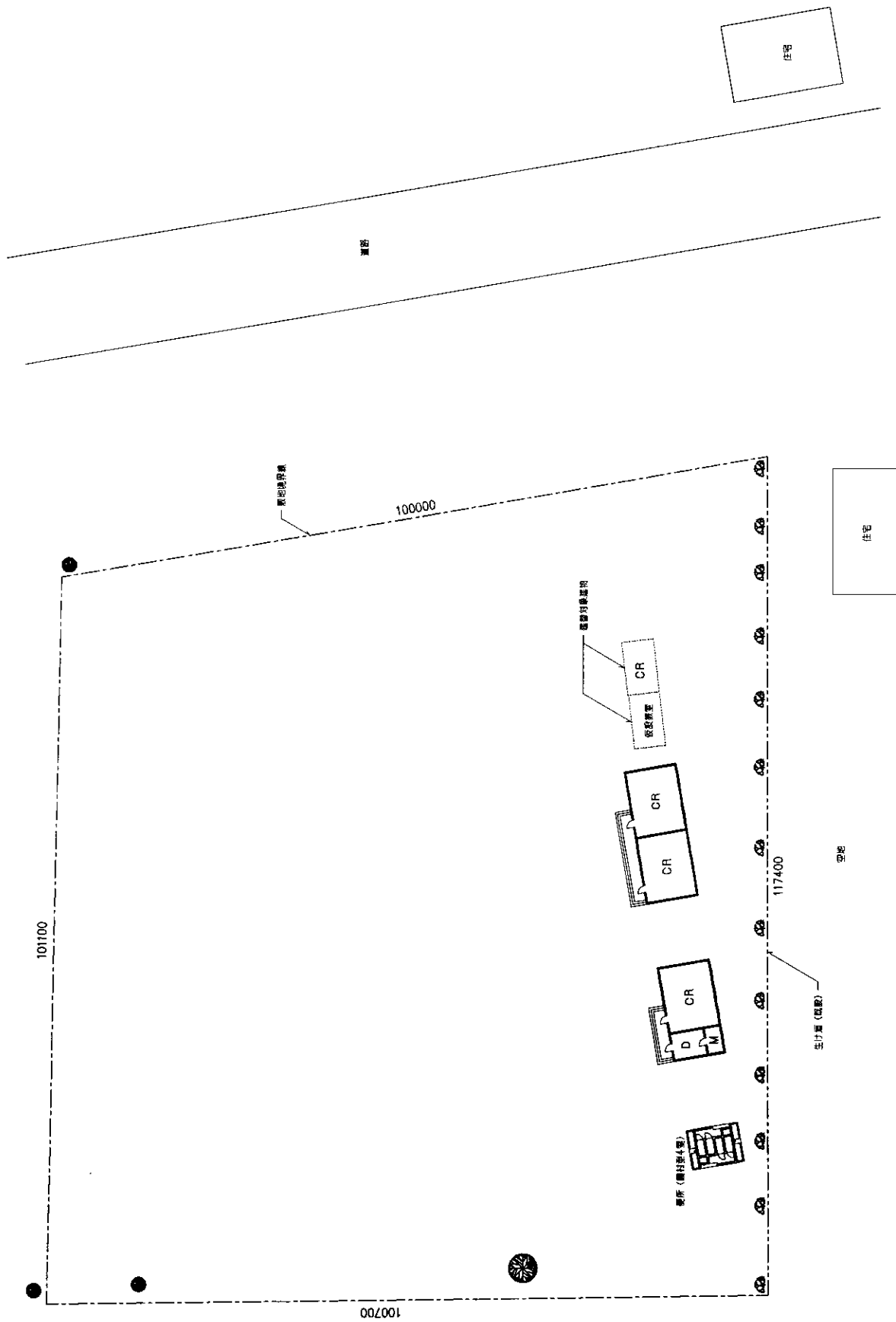
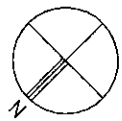
W: 16° 34' 36"

州名 ルーガ

I.D.E.N. ケベメール

学校名

ペド・フォラージュ



空欄

KB06 地理情報

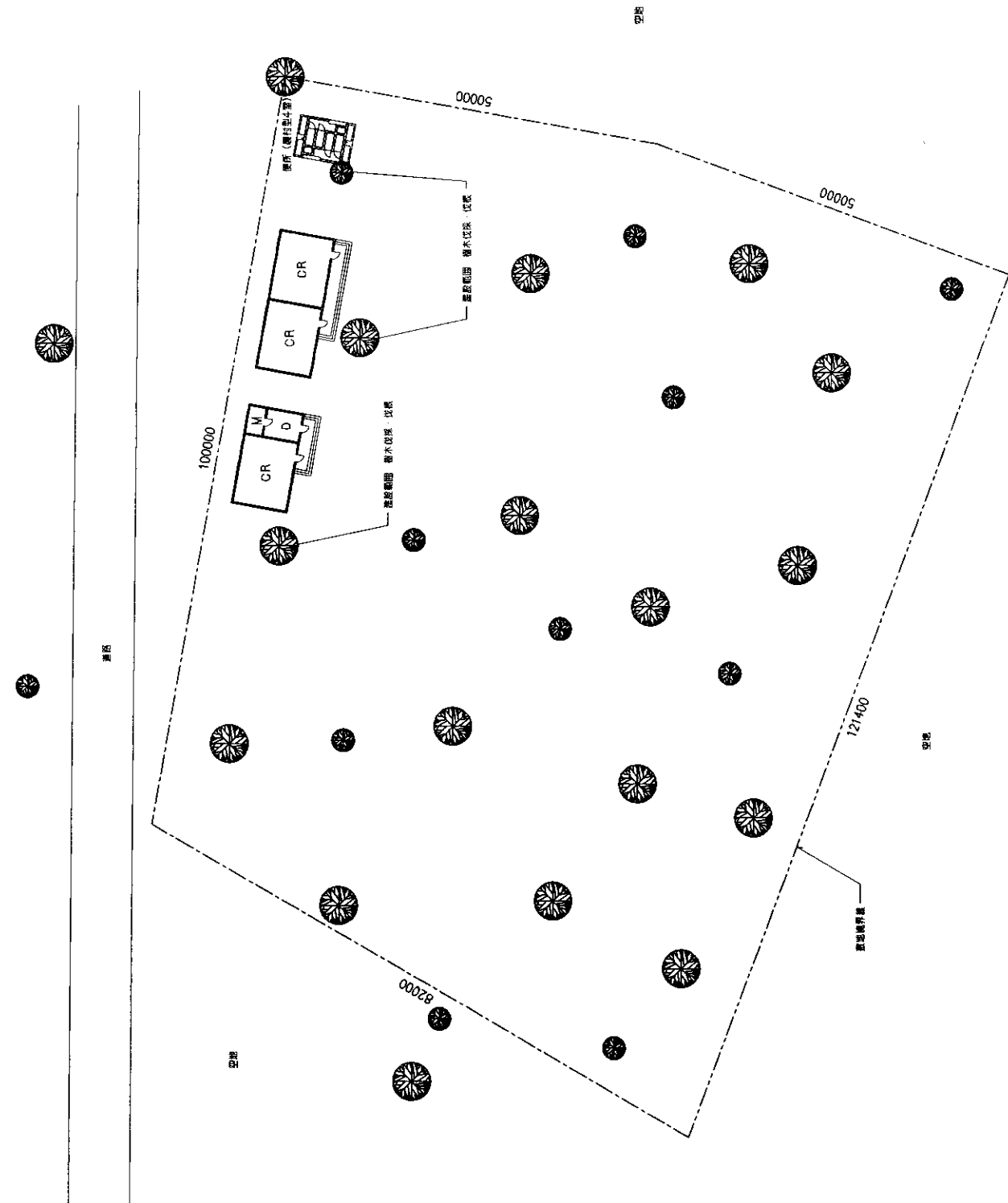
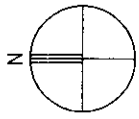
N: 15° 12' 42"  
W: 16° 35' 42"

州名 ルーガ

I.D.E.N. ケベメール

学校名

ウンジャイエ・ブミ



KB07 地理情報

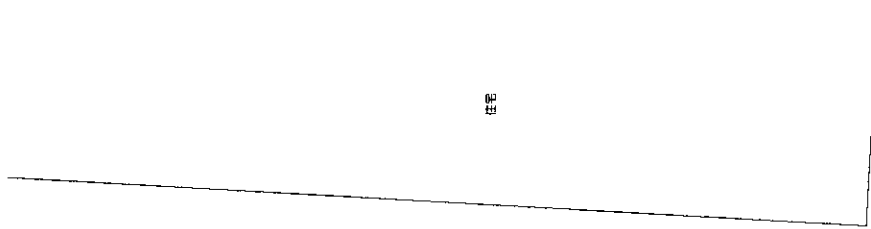
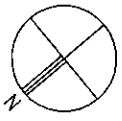
N: 15° 16' 39"  
W: 16° 31' 49"

州名 ルーガ

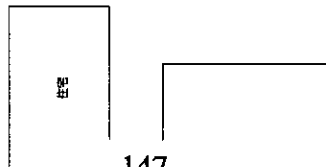
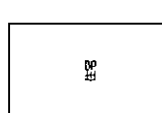
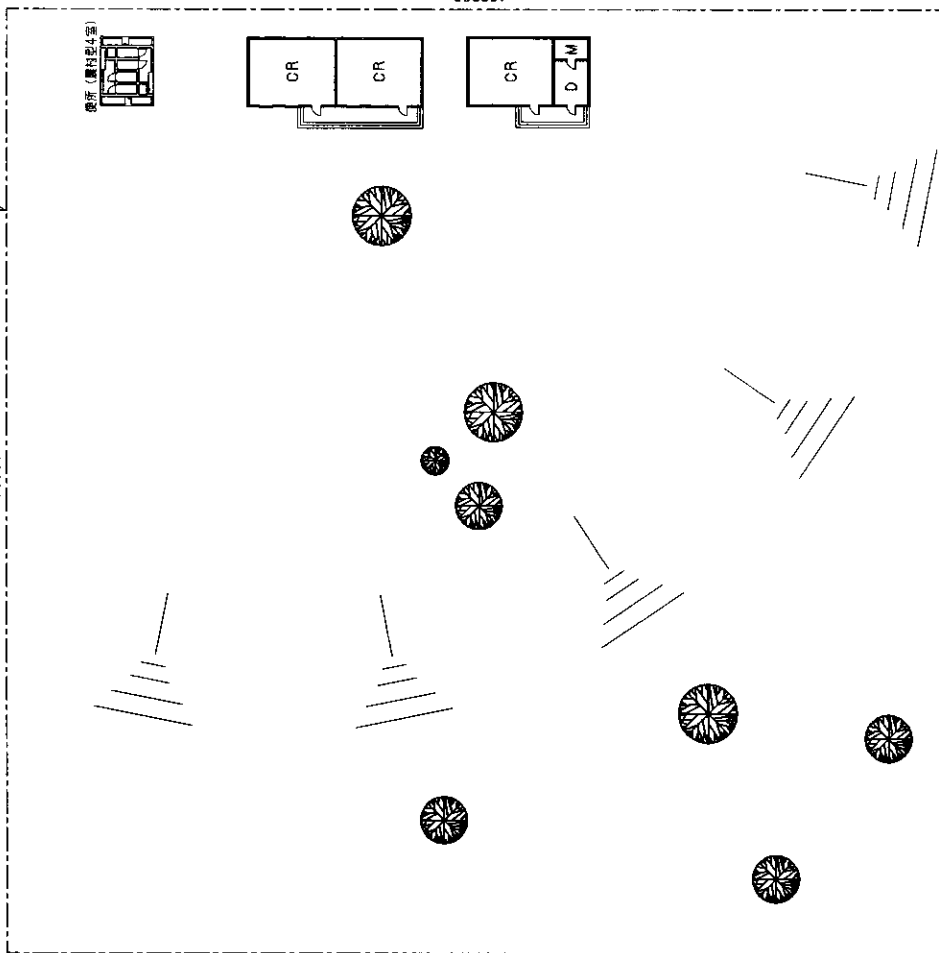
I.D.E.N. ケベメール

学校名

ウندانテウス



敷地境界線



KB08 地理情報

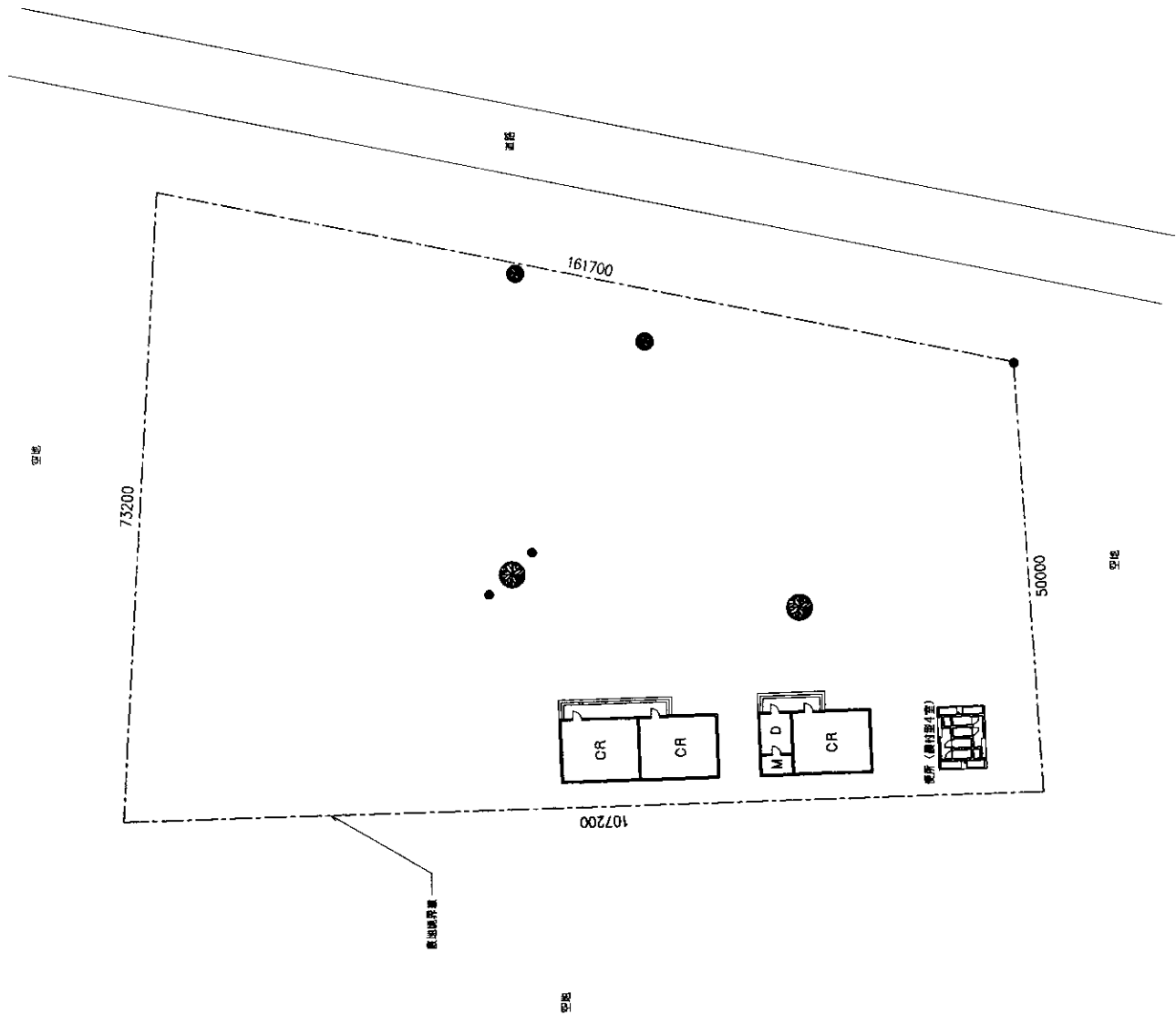
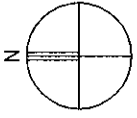
N: 15° 19' 50"  
W: 16° 18' 47"

州名 ルーガ

I.D.E.N. ケベメール

学校名

マサール・ジョップ



KB09 地理情報

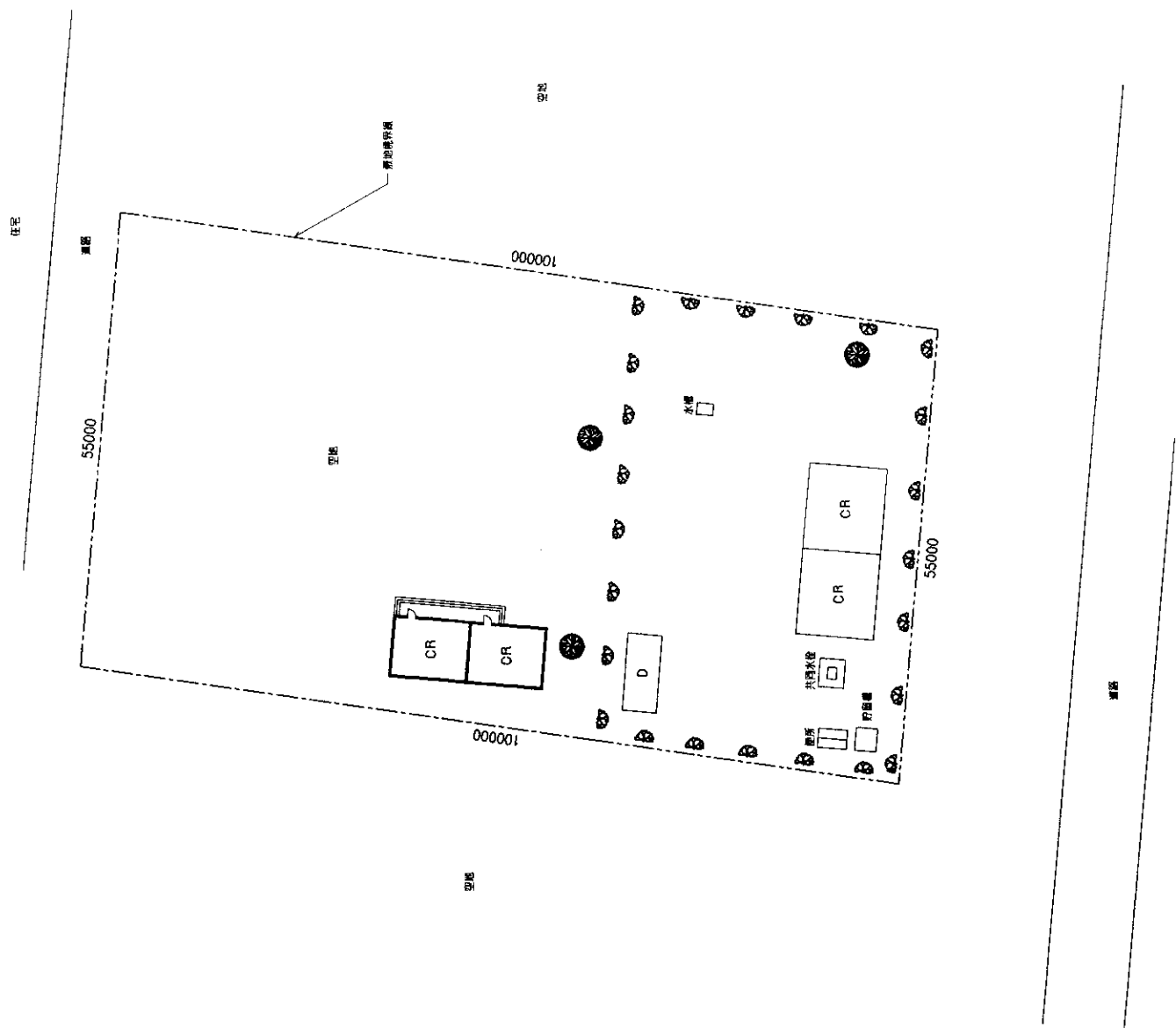
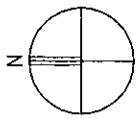
N: 15° 19' 22"  
W: 16° 15' 08"

州名 ルーガ

I.D.E.N. ケベメール

学校名

ウンジェング・ジョオー



KB10 地理情報

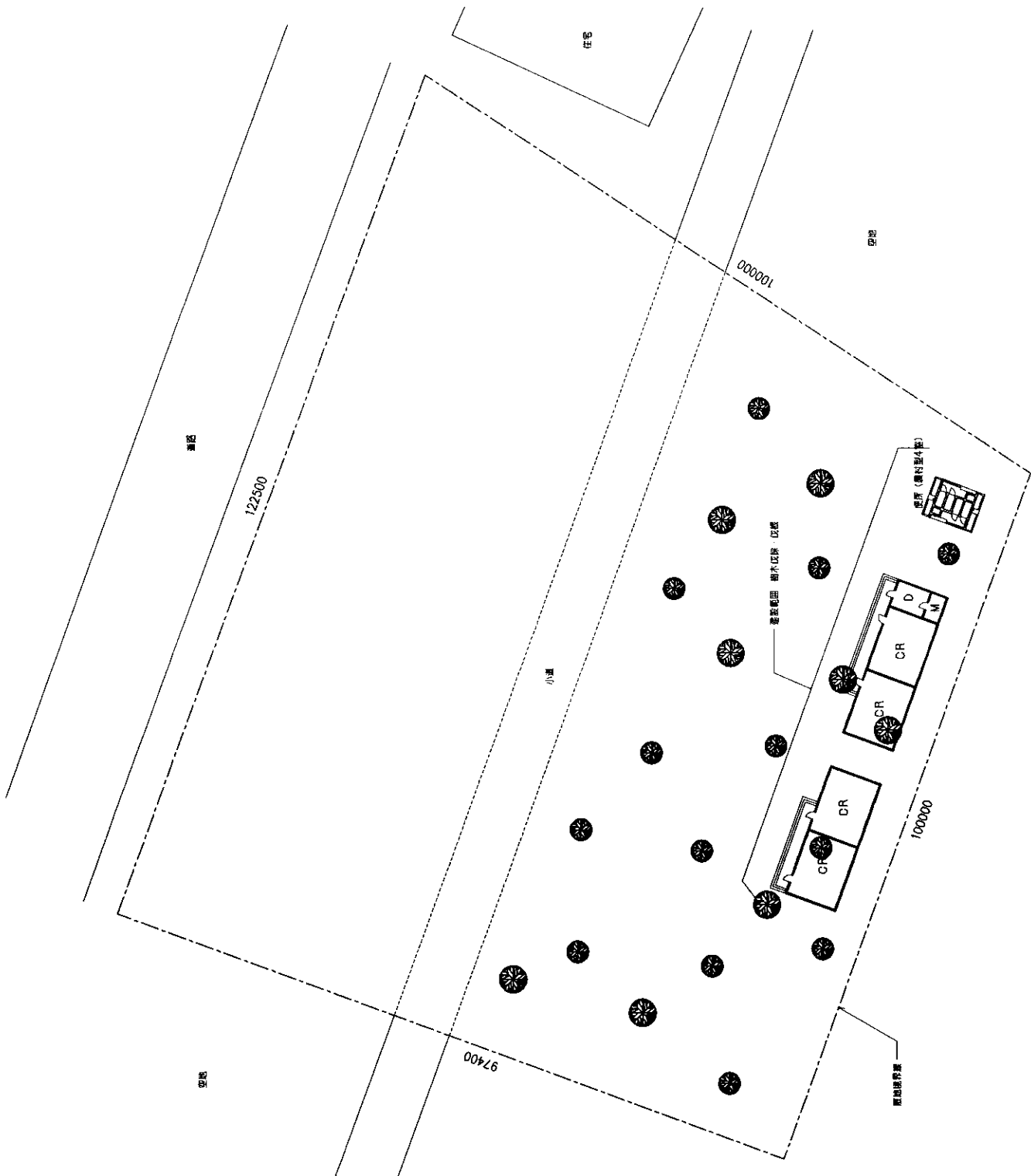
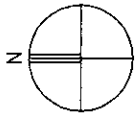
N: 15° 19' 59"  
W: 16° 18' 14"

州名 ルーガ

I.D.E.N. ケベメール

学校名

ウンジャッタール



KB11 地理情報

州名 ルーガ

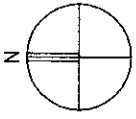
学校名

N: 15° 18' 31"

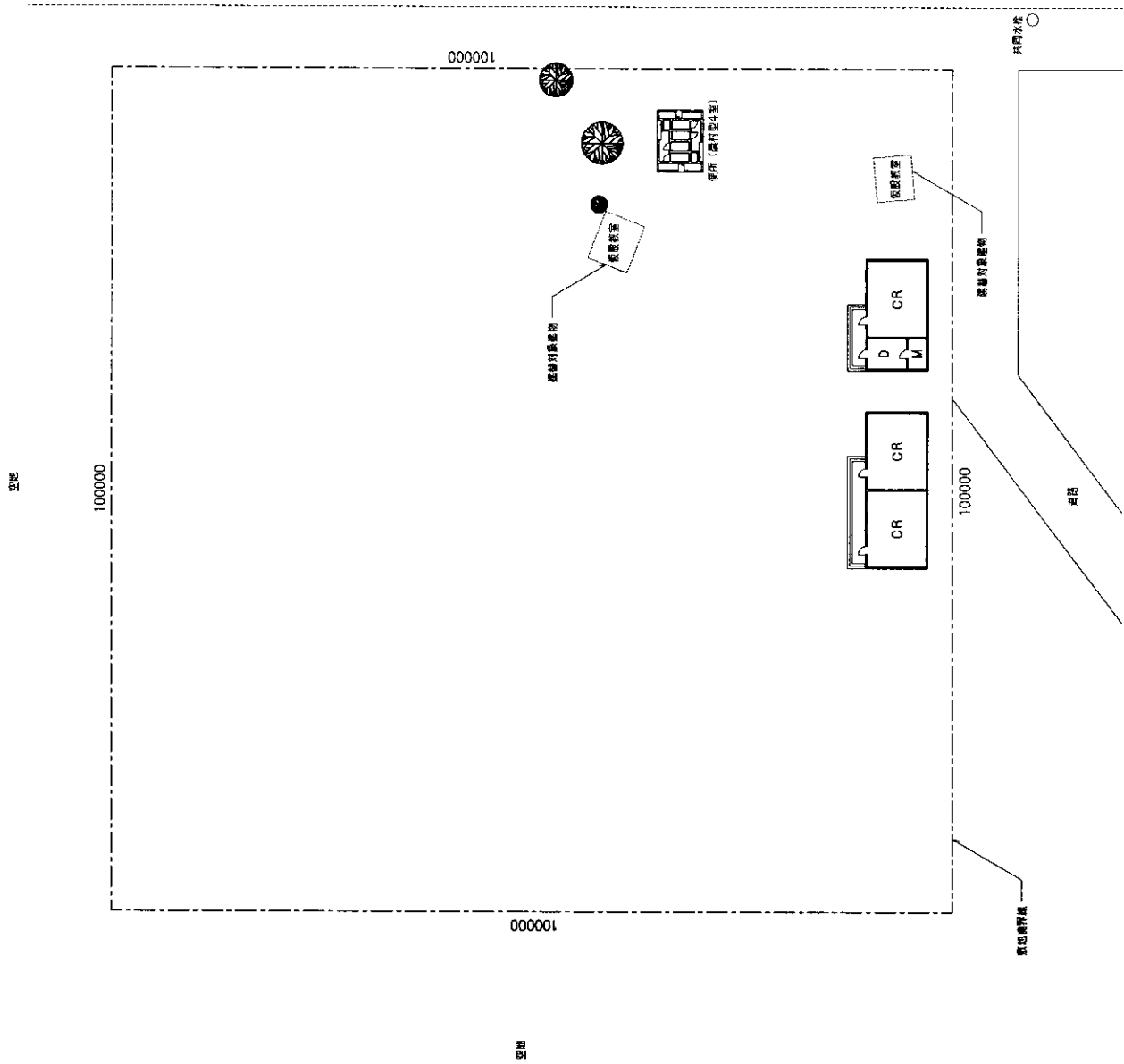
W: 16° 16' 30"

I.D.E.N. ケベメール

ムシアッジ



柱石



KB12 地理情報

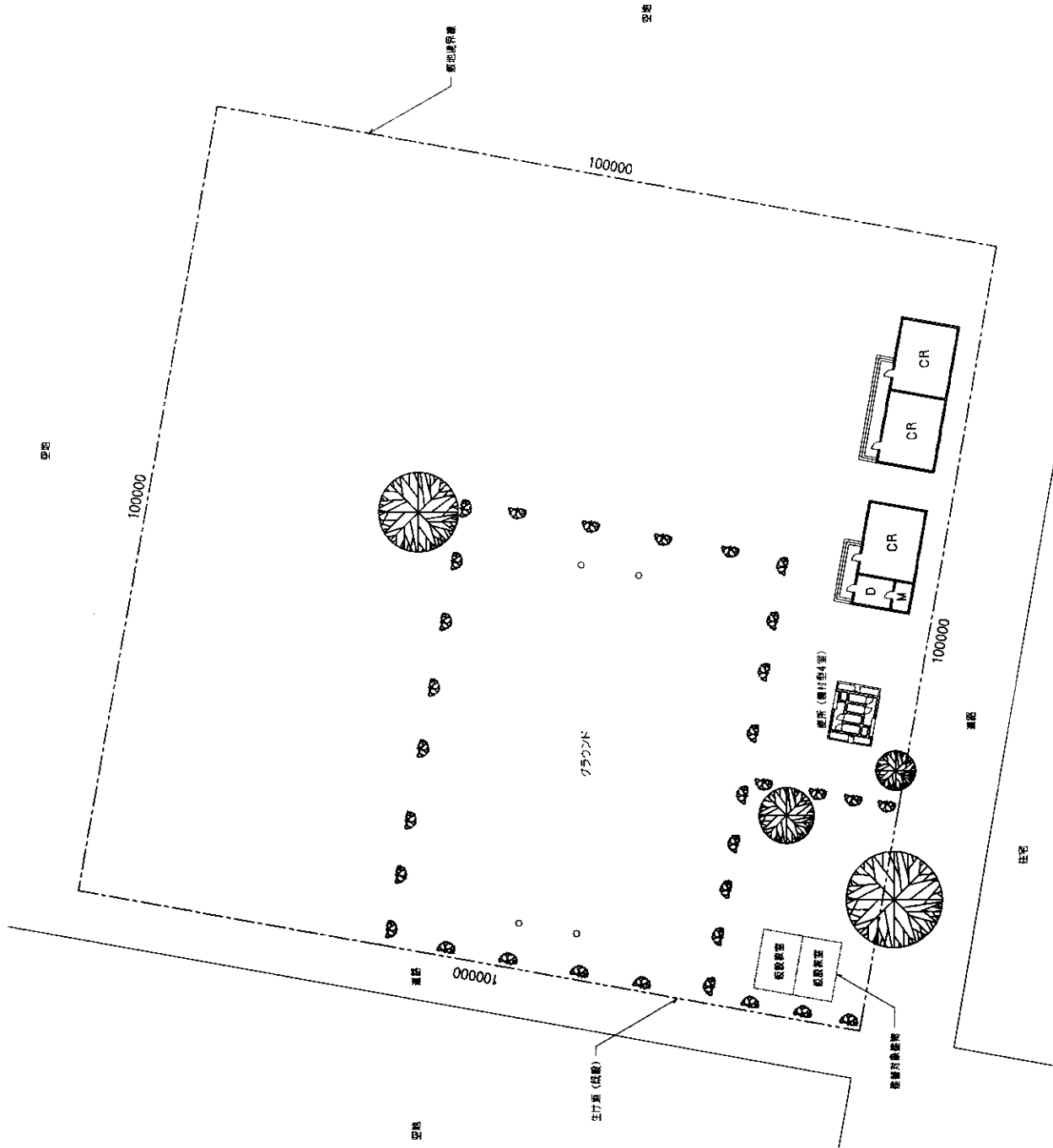
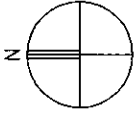
州名 ルーガ

学校名

N: 15° 23' 46"  
W: 16° 23' 31"

I.D.E.N. ケベメール

ウンベルコール・ウンブツ









LG05 地理情報

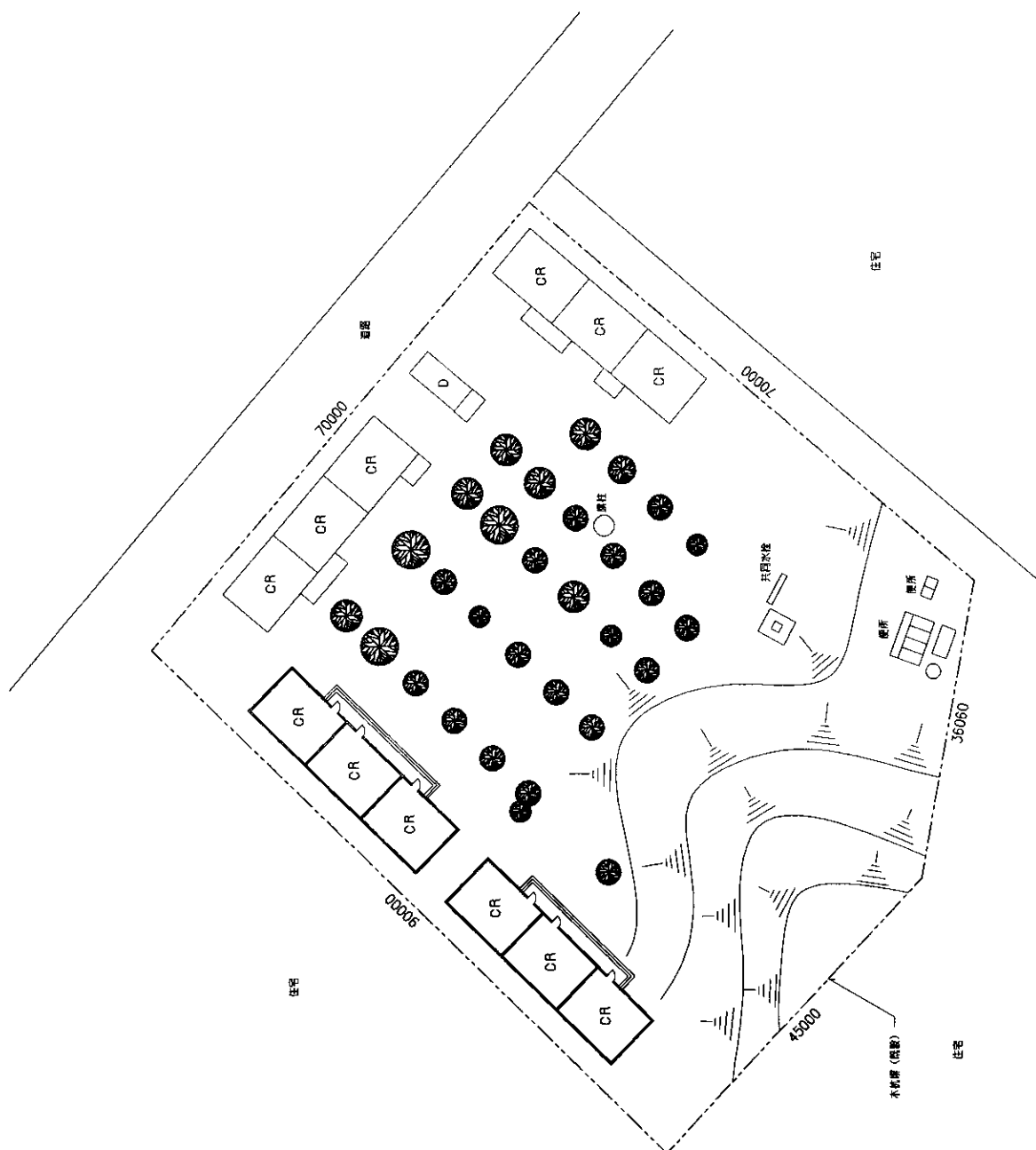
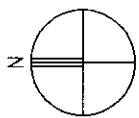
N: 15° 36' 48"  
W: 16° 13' 48"

州名 ルーガ

I.D.E.N. ルーガ

学校名

ジャマゲーヌ



LG06 地理情報

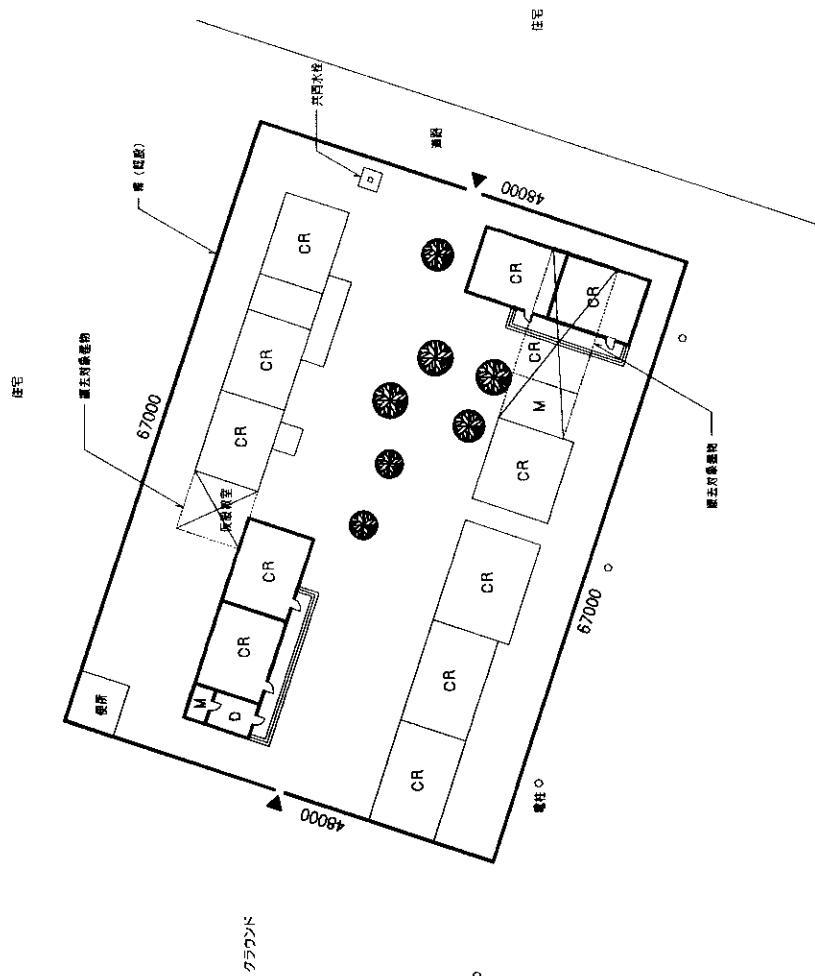
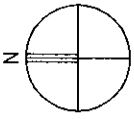
州名 ルーガ

学校名

N: 15° 37' 51"  
W: 16° 13' 39"

I.D.E.N. ルーガ

サンチャバ・ノール



LG07 地理情報

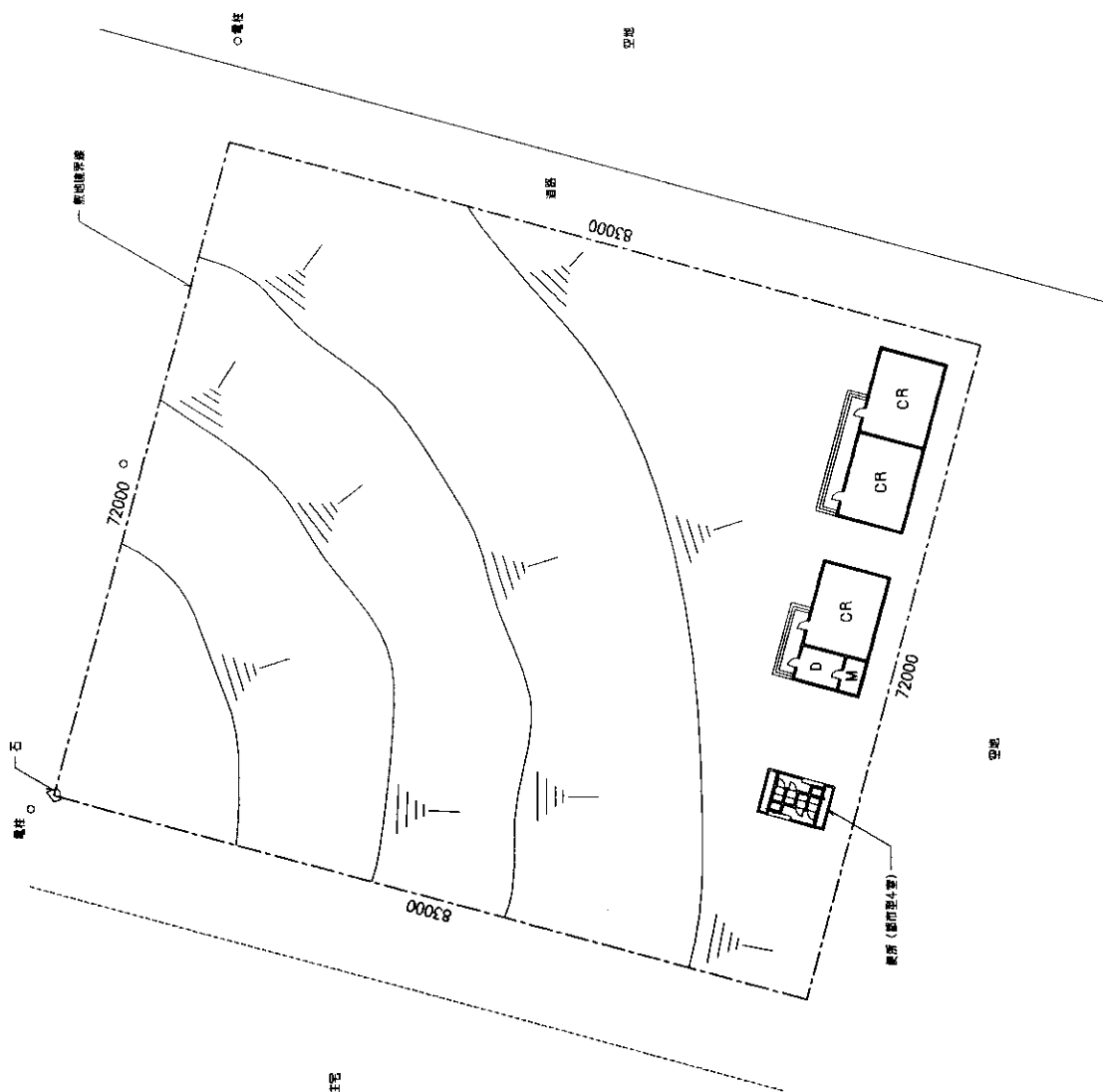
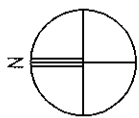
N: 15° 36' 45"  
W: 16° 14' 52"

州名 ルーガ

I.D.E.N. ルーガ

学校名

グラン・ルーガ・エスト





LN03 地理情報

N: 15° 20' 45"

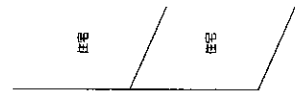
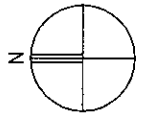
W: 15° 27' 56"

州名 ルーガ

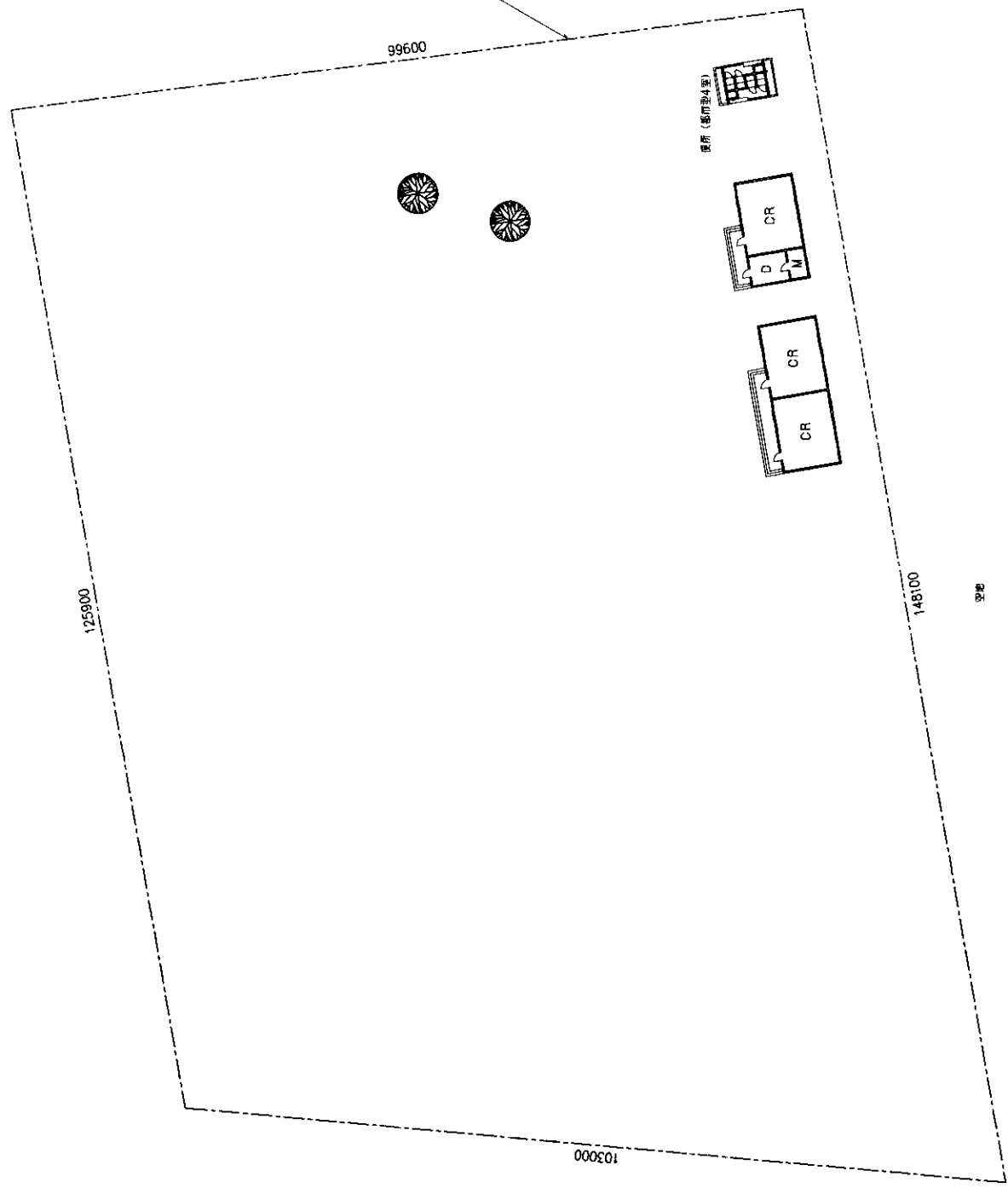
I.D.E.N. ランゲール

学校名

ウンゴメ



道路境界線



道路





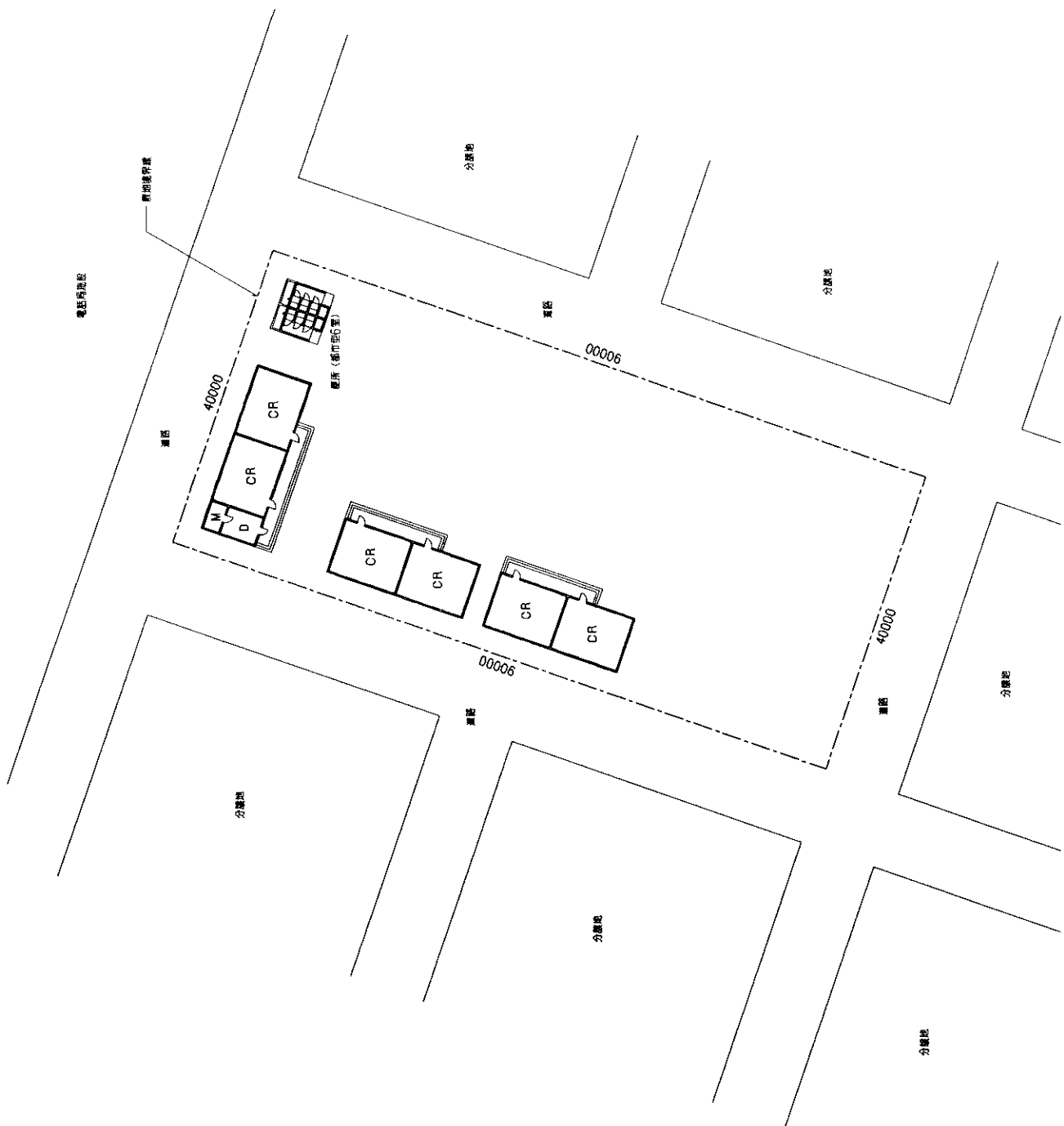
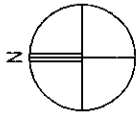
NR02 地理情報

州名 カオラック

I.D.E.N. ニョ○・テ・リップ

学校名

ニョ○・ダルー・サラム



NR05 地理情報

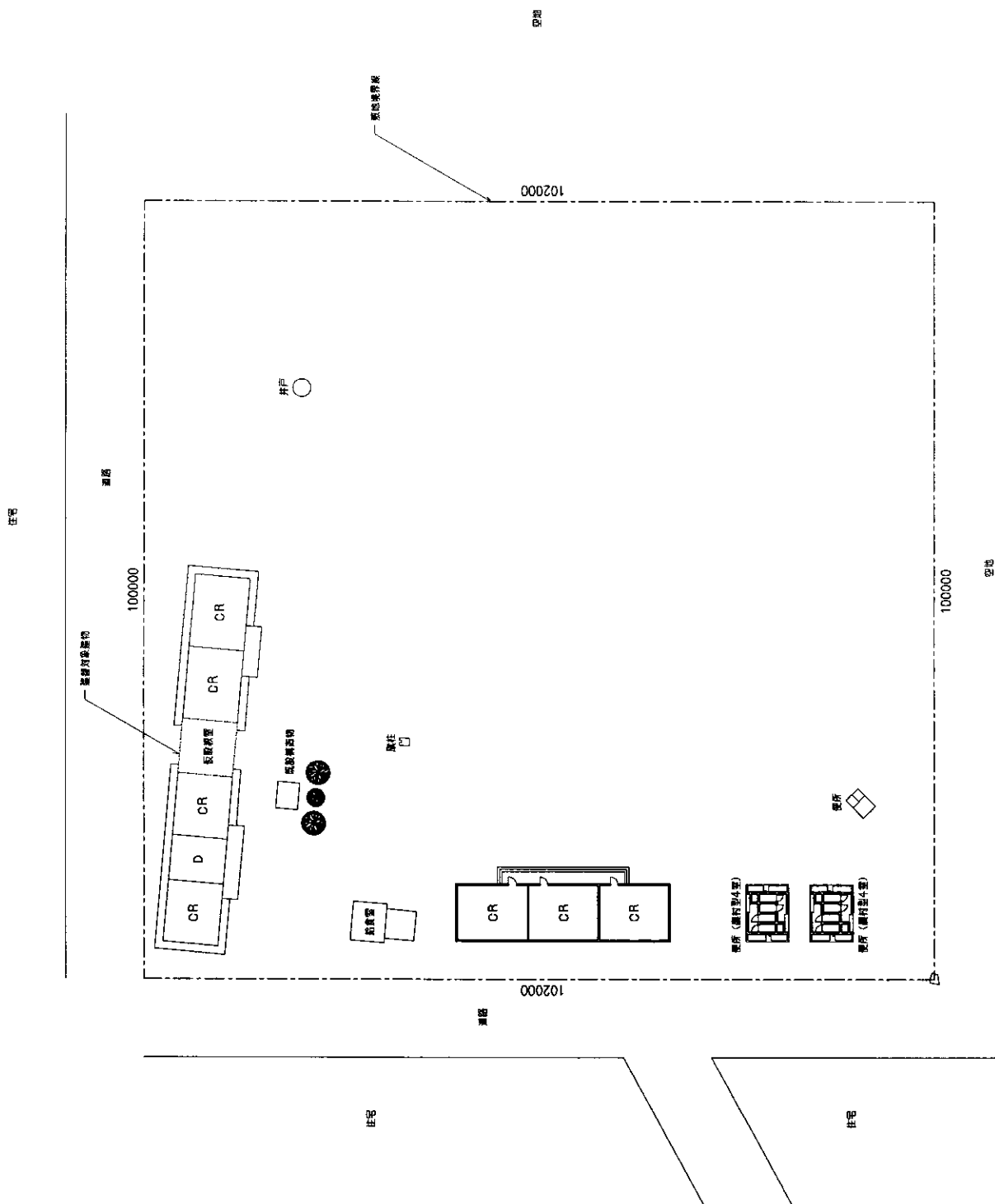
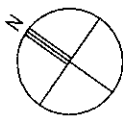
N: 13° 50' 56"  
W: 15° 51' 10"

州名 カオラック

I.D.E.N. ニヨロ・テ・リップ

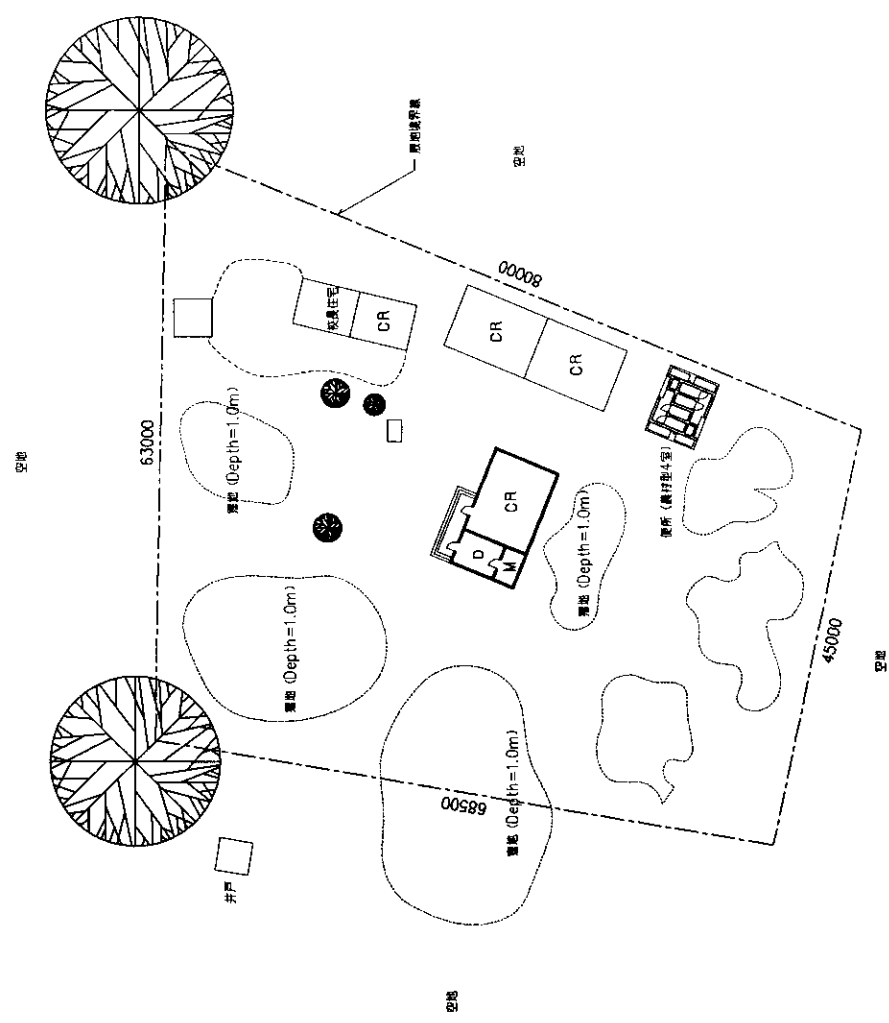
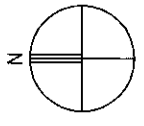
学校名

タンギライエ



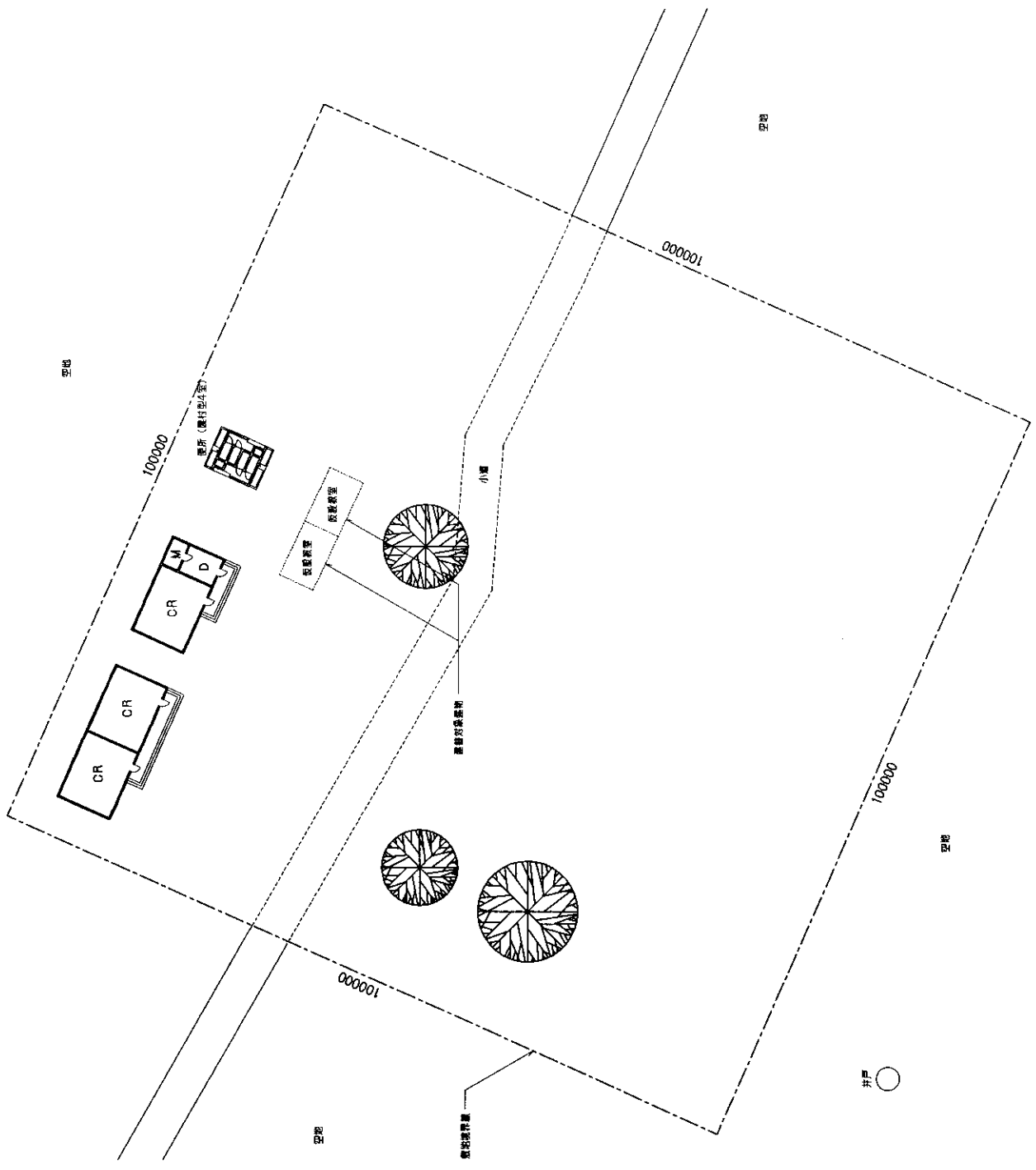
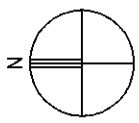
NR07 地理情報  
 州名 カオラック  
 学校名

N: 13° 51' 18"  
 W: 15° 54' 54"  
 I.D.E.N. ニヨロ・テ・リップ  
 ファウル・セレール



NR08 地理情報  
 州名 カオラック  
 学校名

N: 13° 50' 59"  
 W: 15° 47' 39"  
 I.D.E.N. ニヨロ・テ・リップ  
 シャムウェリ



NR11 地理情報

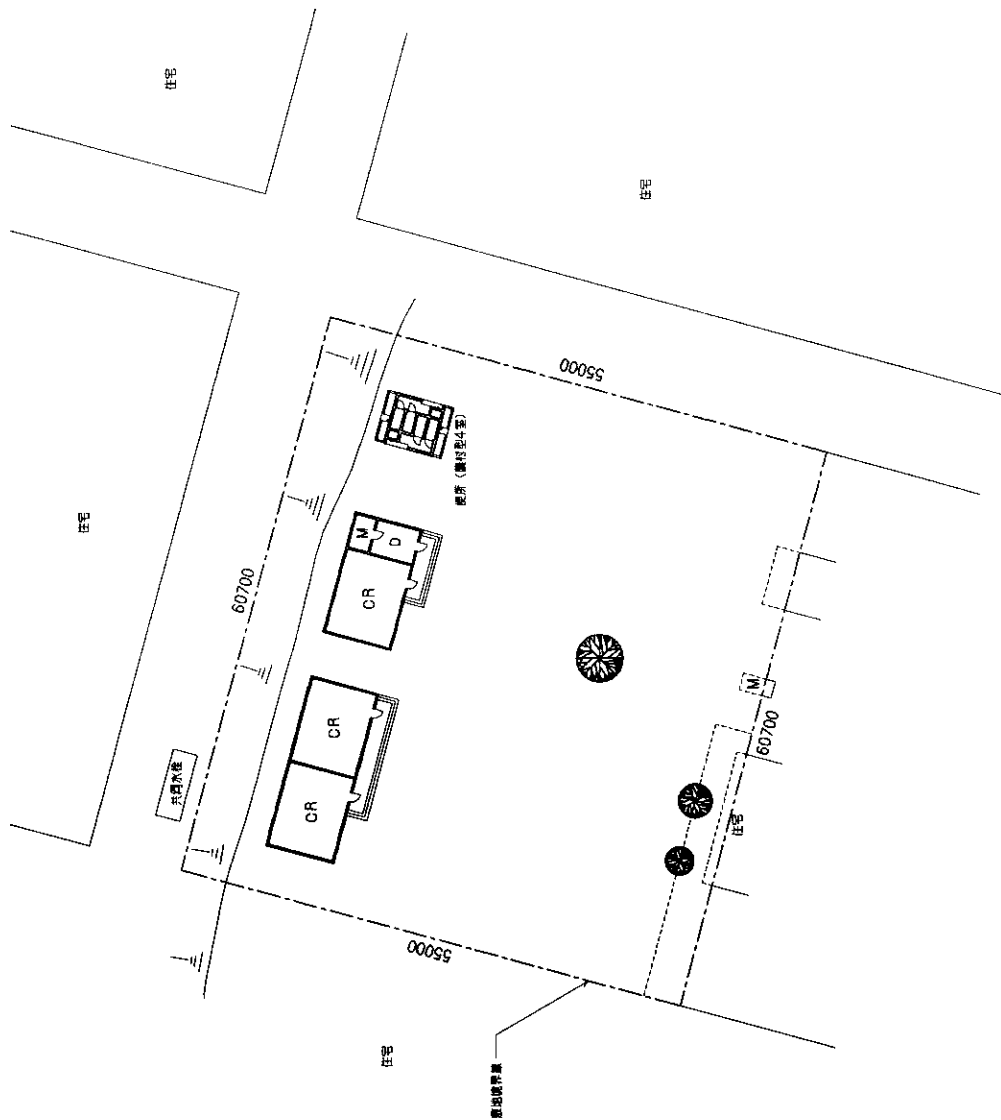
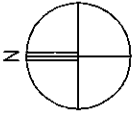
N: 13° 35' 59"  
W: 15° 34' 45"

州名 カオラック

I.D.E.N. ニヨ□・テ・リップ

学校名

メディーナ・サバハ2



NR13 地理情報

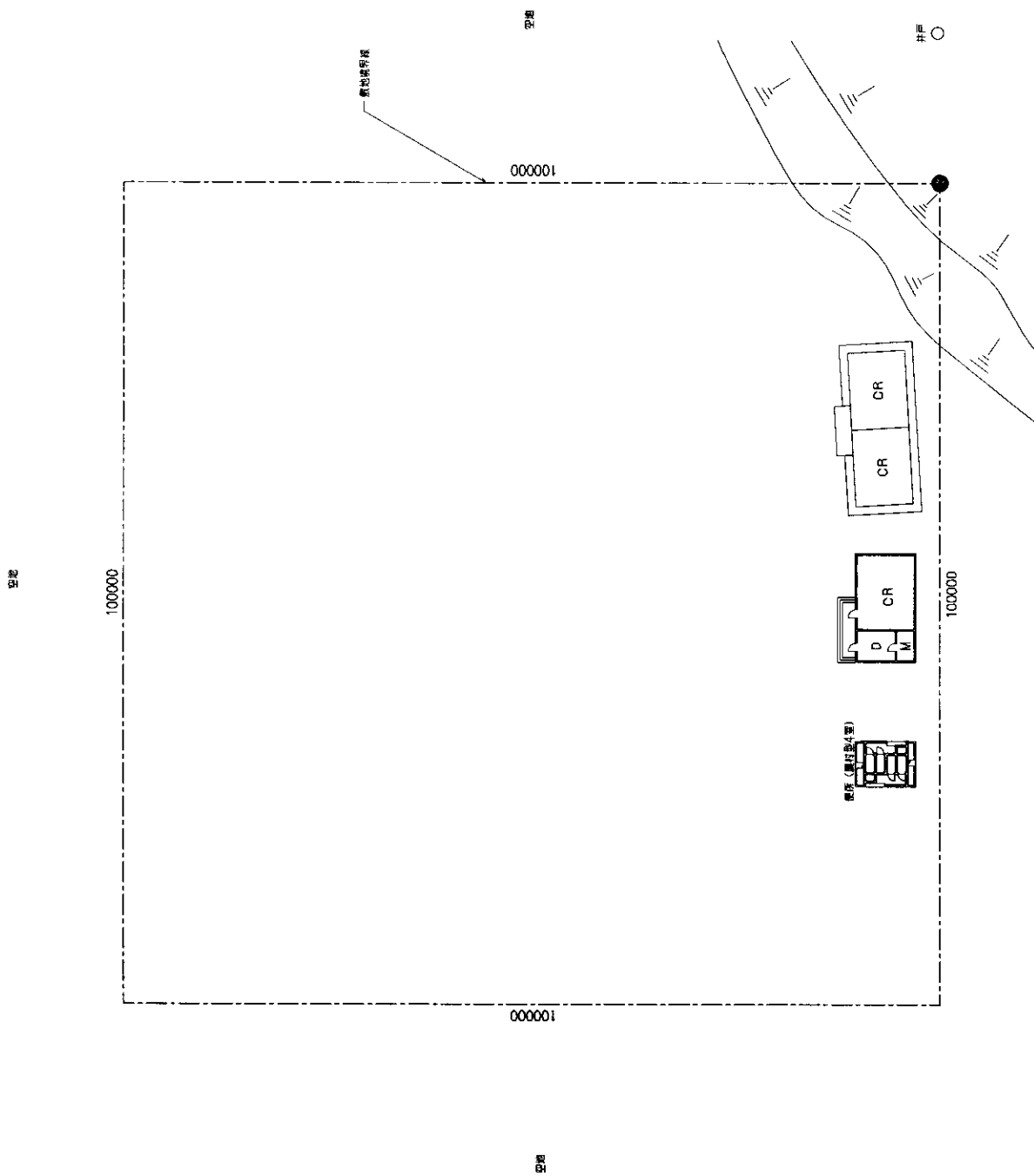
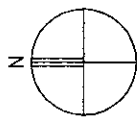
N: 13° 40' 07"  
W: 15° 37' 24"

州名 カオラック

I.D.E.N. ニヨロ・テ・リップ

学校名

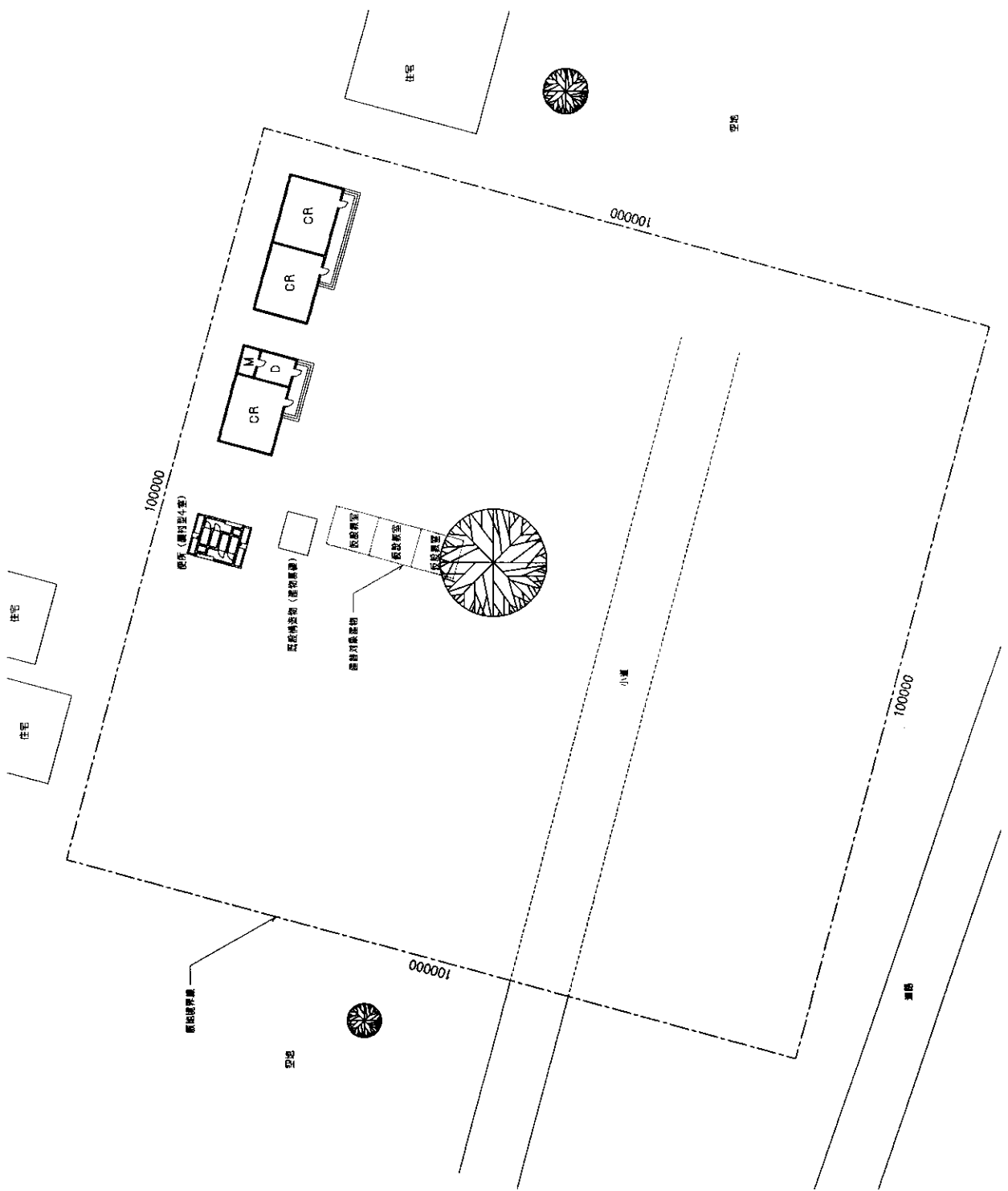
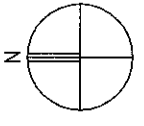
ケール・カティム・ジャマ





KD03 地理情報  
 州名 カオラック  
 学校名

N: 14° 04' 34"  
 W: 16° 00' 59"  
 I.D.E.N. カオラック県  
 コイラル





KD05 地理情報

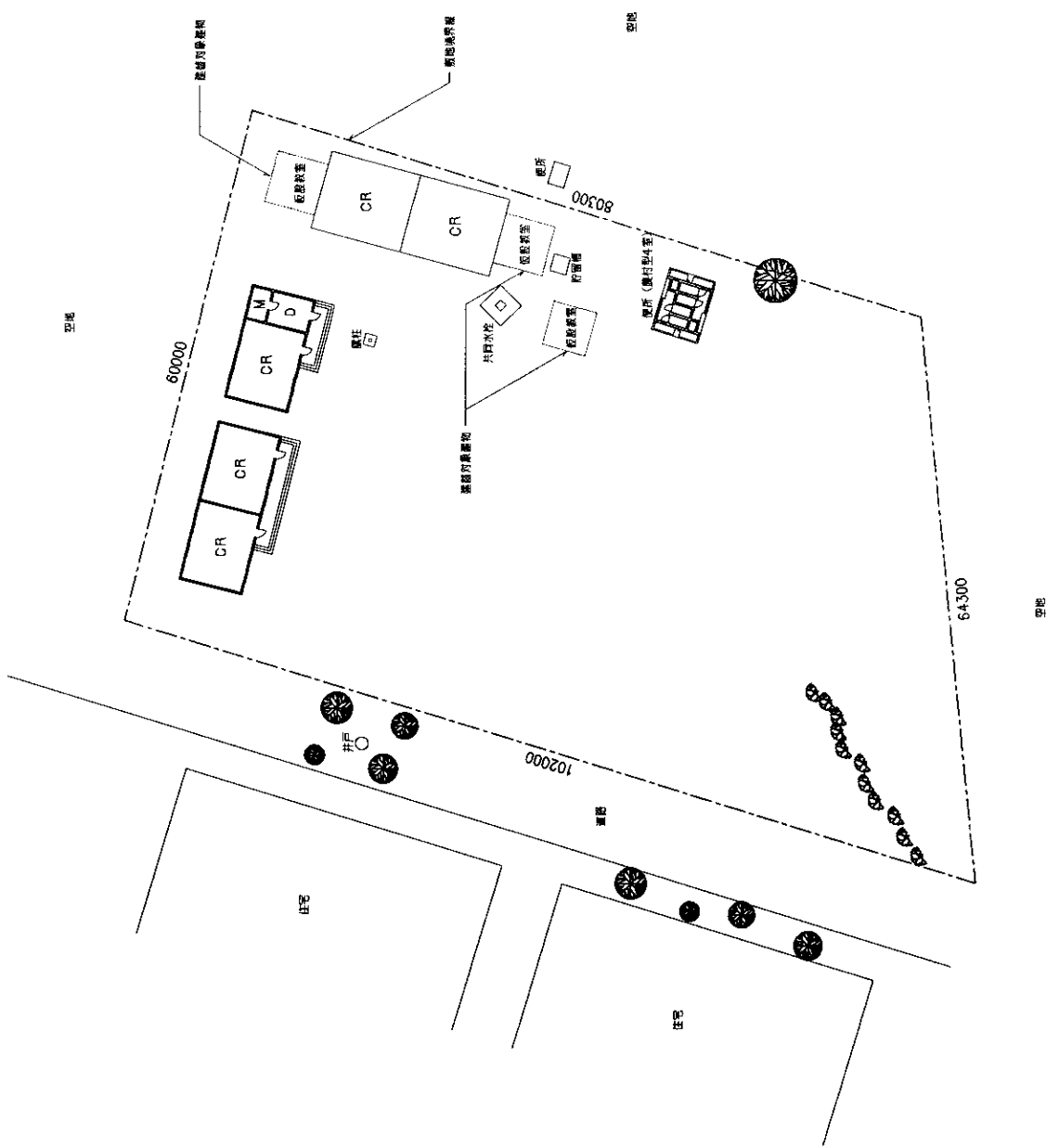
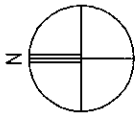
N: 14° 04' 57"  
W: 16° 04' 23"

州名 カオラック

I.D.E.N. カオラック県

学校名

ワタル・セレール









KA04 地理情報

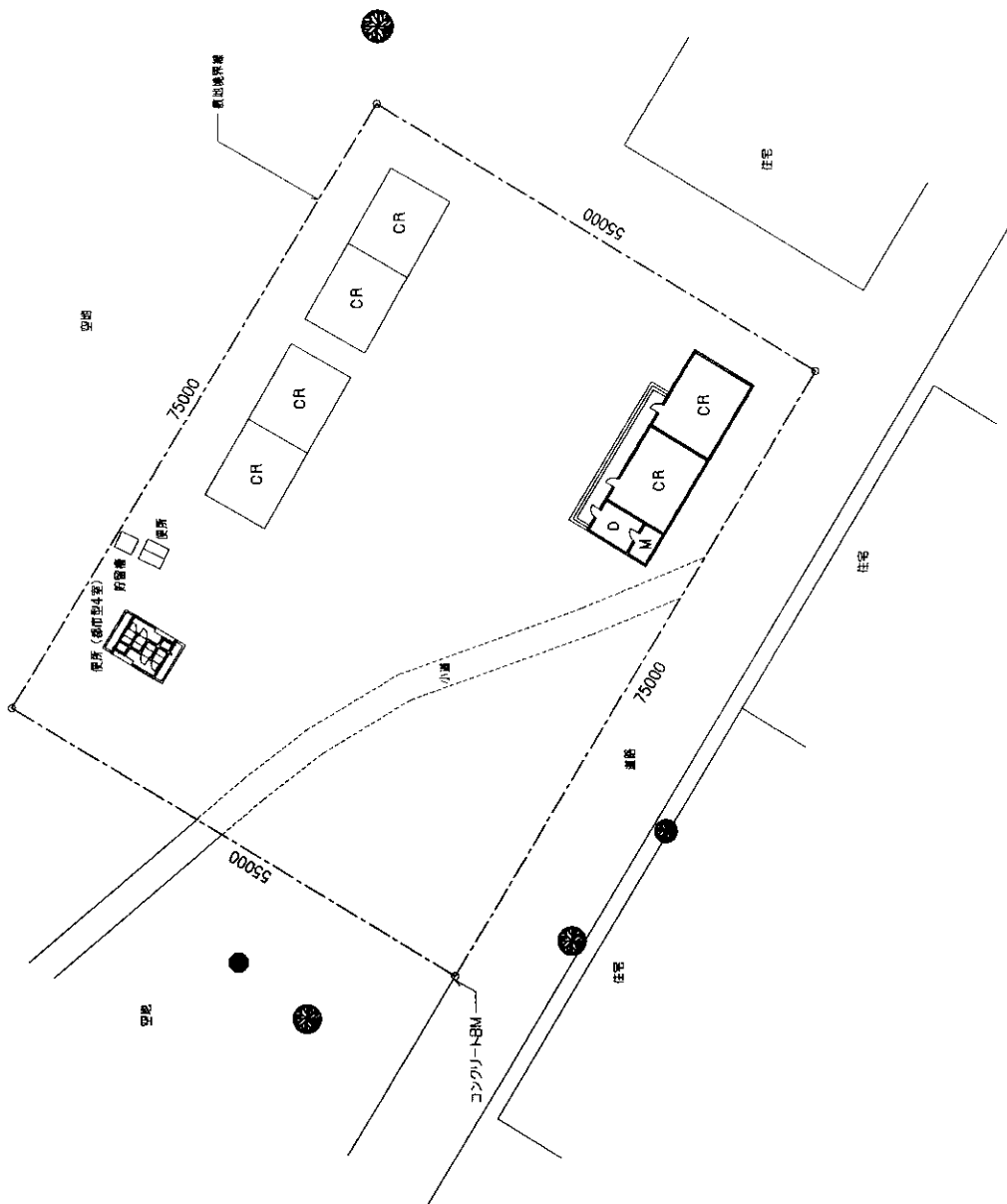
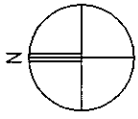
州名 カオラック

学校名

N: 14° 08' 15"  
W: 15° 44' 55"

I.D.E.N. カフリーン

ビルキラーヌ・ミュニシパル





KC02 地理情報

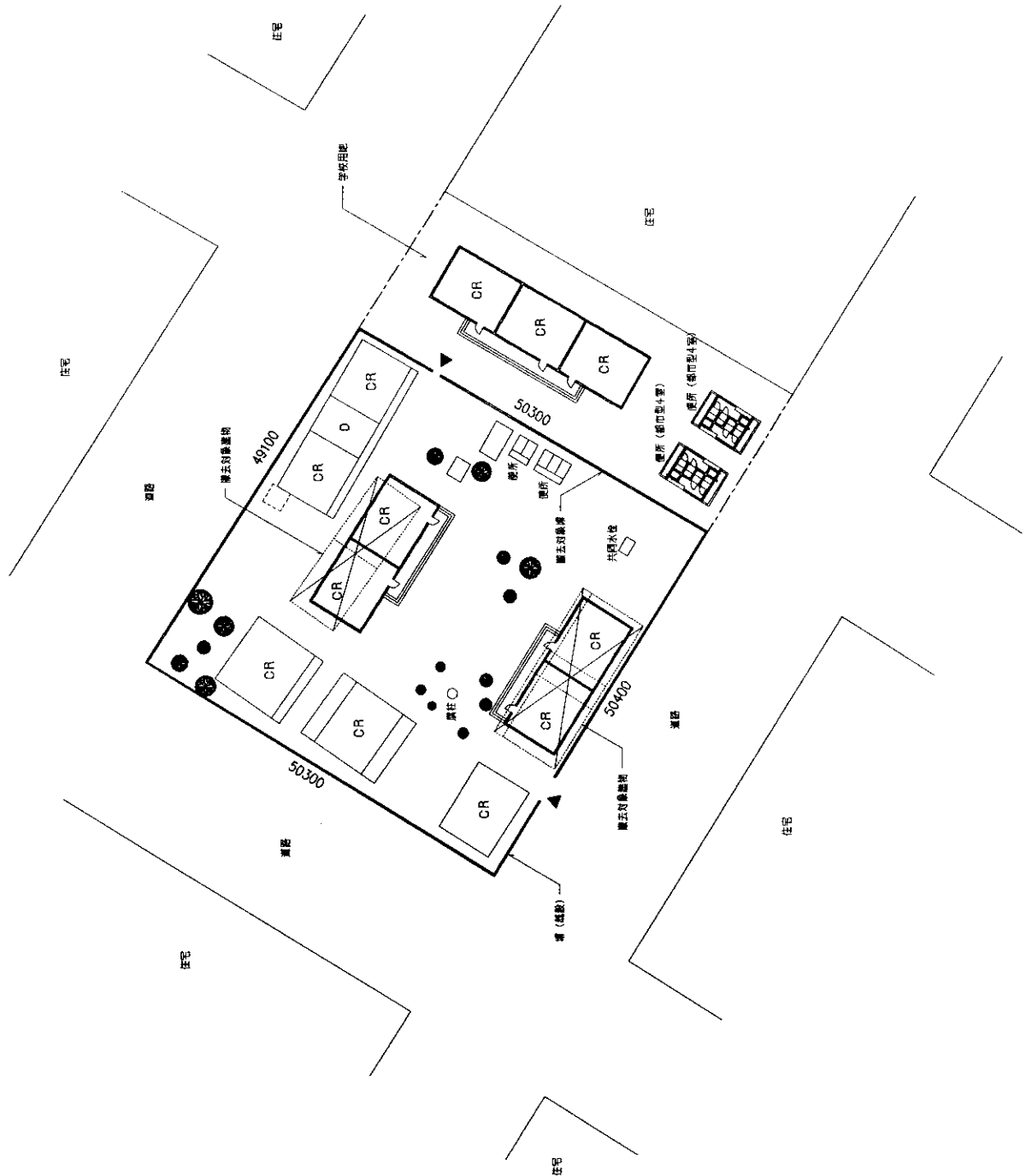
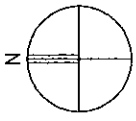
州名 カオラック

学校名

N: 14° 08' 51"  
W: 16° 04' 47"

I.D.E.N. カオラック市

エル・ハッジ・セック・ファイエ



KC05 地理情報

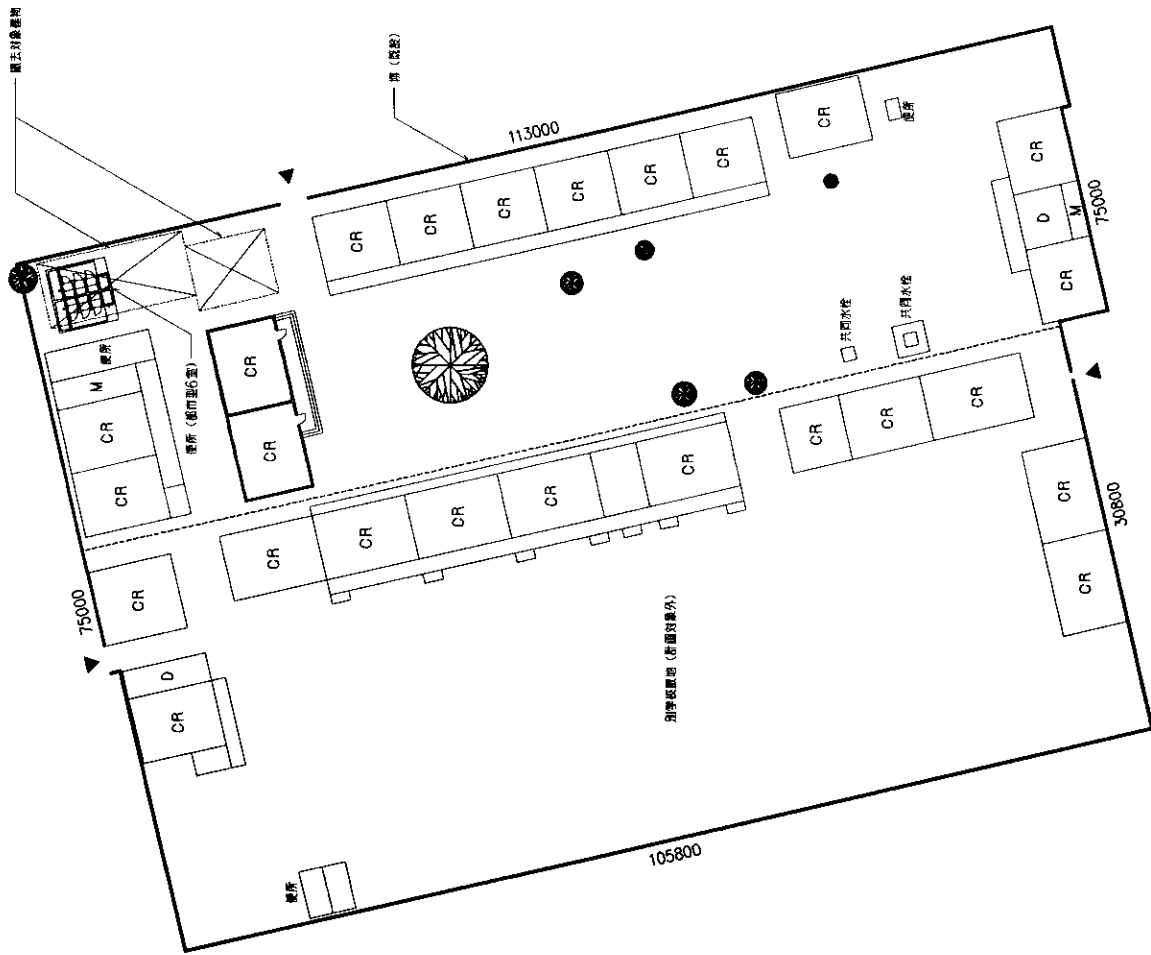
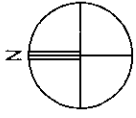
N: 14° 08' 09"  
W: 16° 04' 06"

州名 カオラック

I.D.E.N. カオラック市

学校名

マラフィ・ジェン



建設部



FA02 地理情報

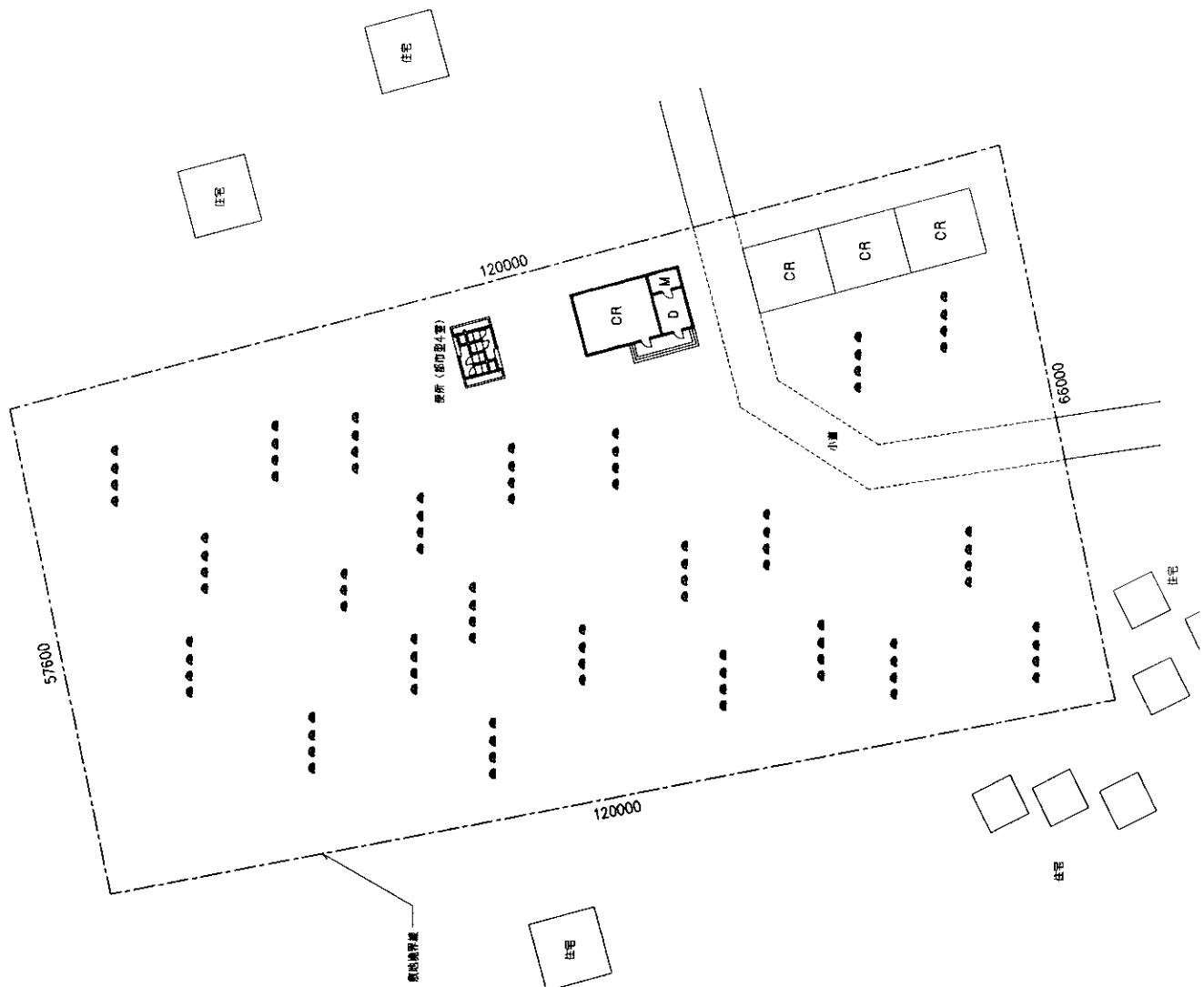
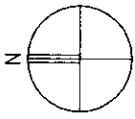
N: 14° 20' 41"  
W: 16° 24' 40"

州名 ファティク

I.D.E.N. ファティク

学校名

ダラル2



FA03 地理情報

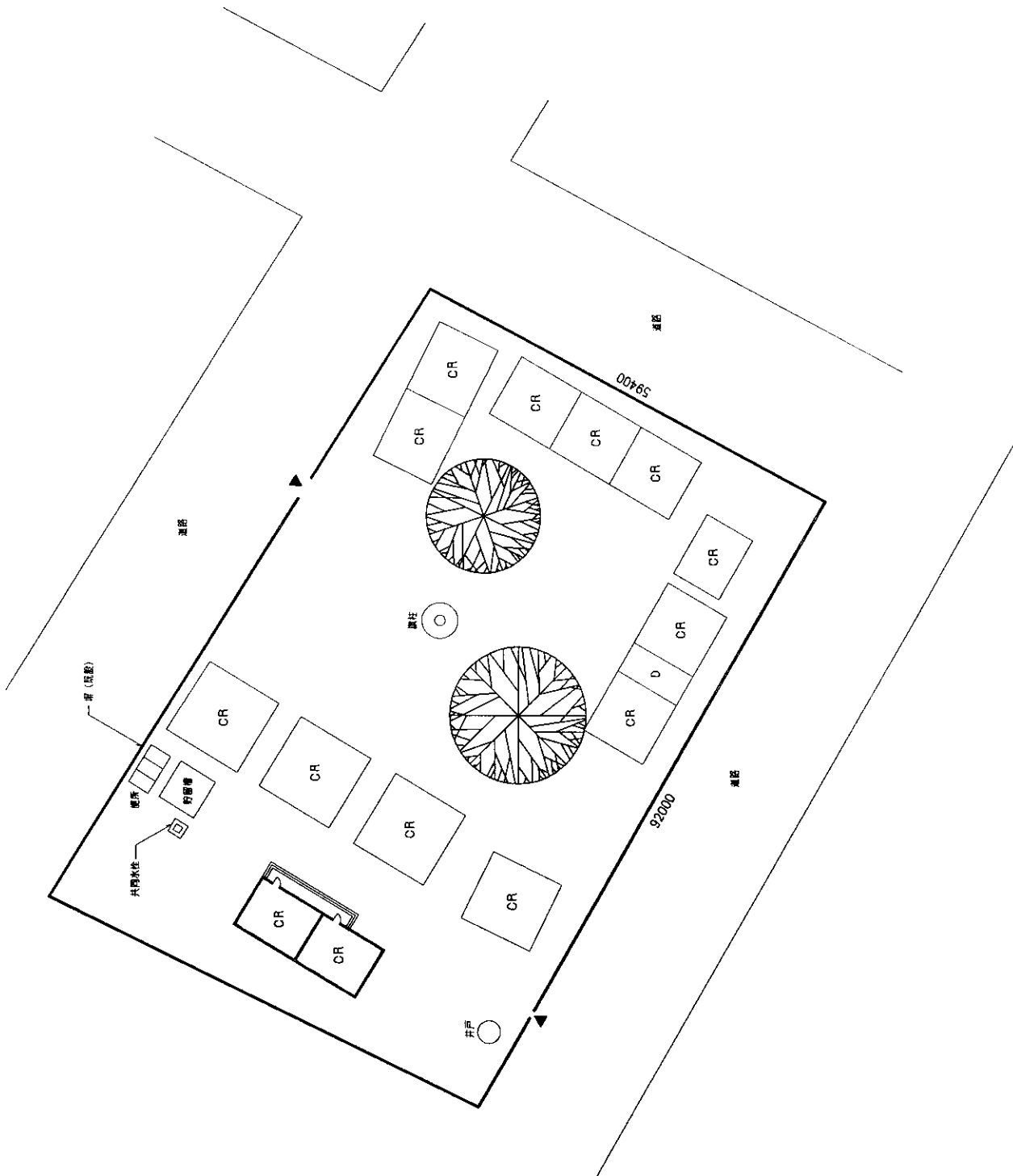
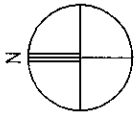
N: 14° 19' 27"  
W: 16° 24' 47"

州名 ファティク

I.D.E.N. ファティク

学校名

ウンゴール・ウンダム・ウンジャイ



FA04 地理情報

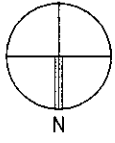
N: 14° 11' 08"  
W: 16° 39' 58"

州名 ファティク

I.D.E.N. ファティク

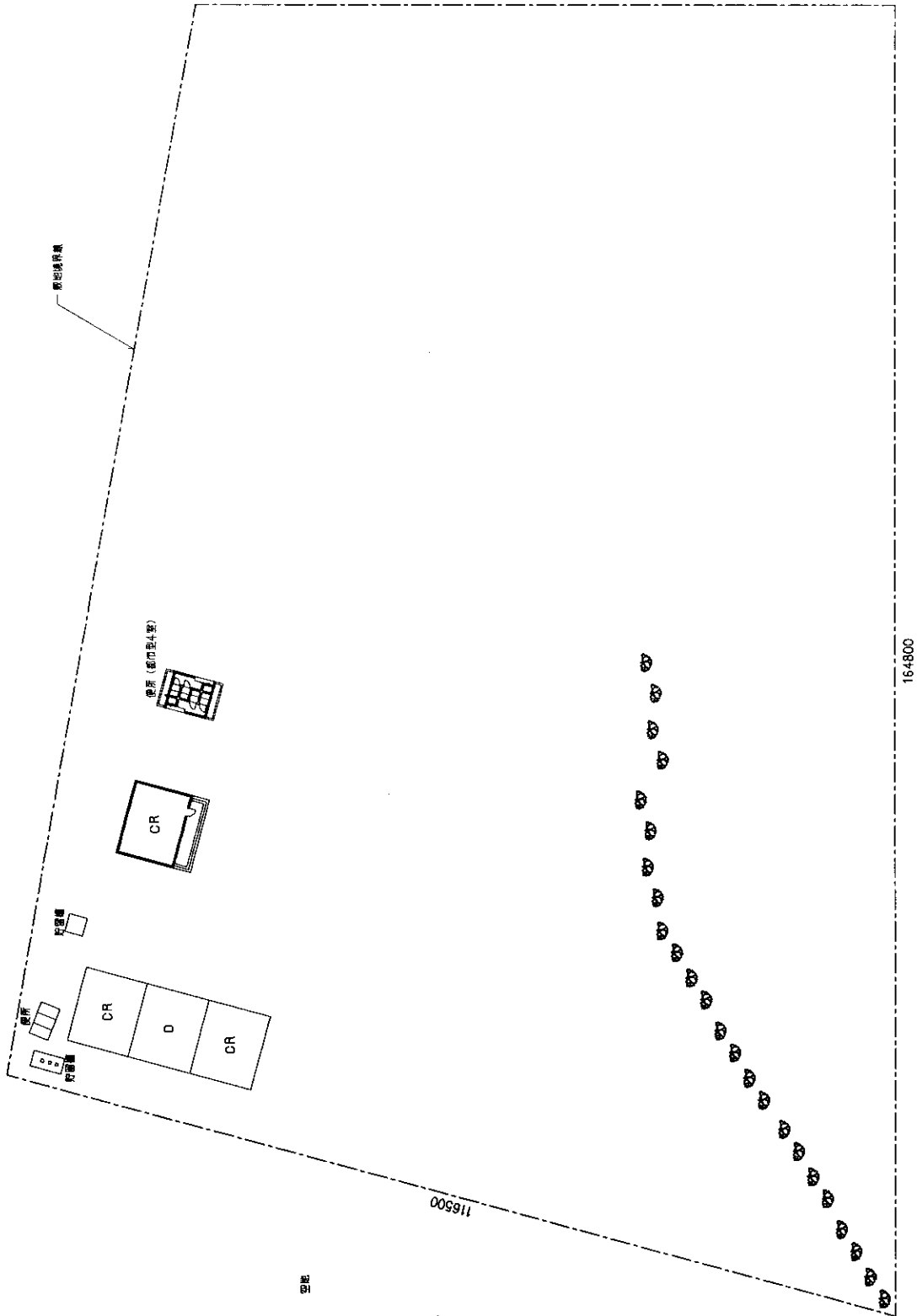
学校名

メディーナ・ジョフィオール



北

空地



空地

FA05 地理情報

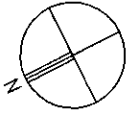
N: 14° 10' 58"  
W: 16° 39' 29"

州名 ファティク

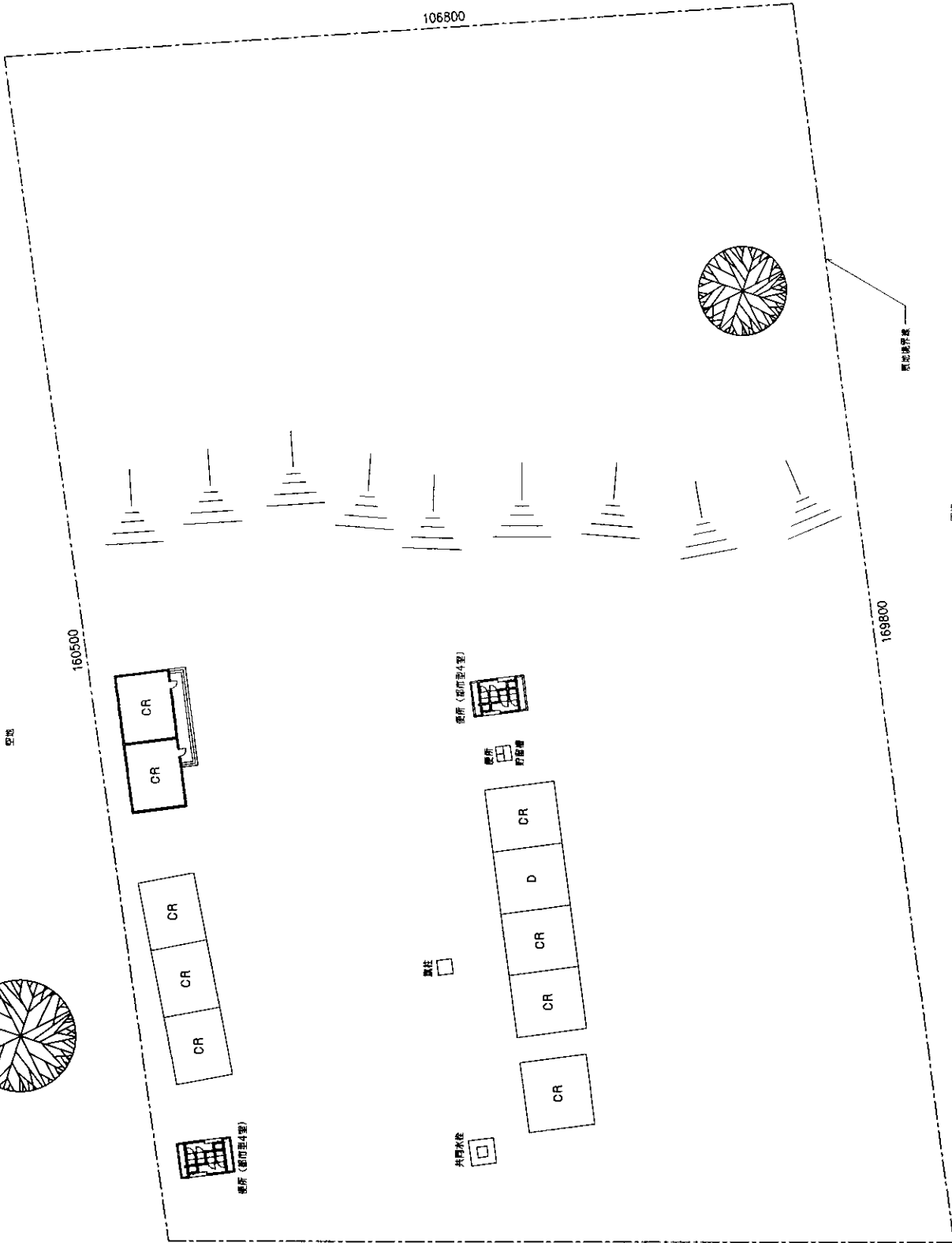
I.D.E.N. ファティク

学校名

ニムザット



空欄



001901





FA08 地理情報

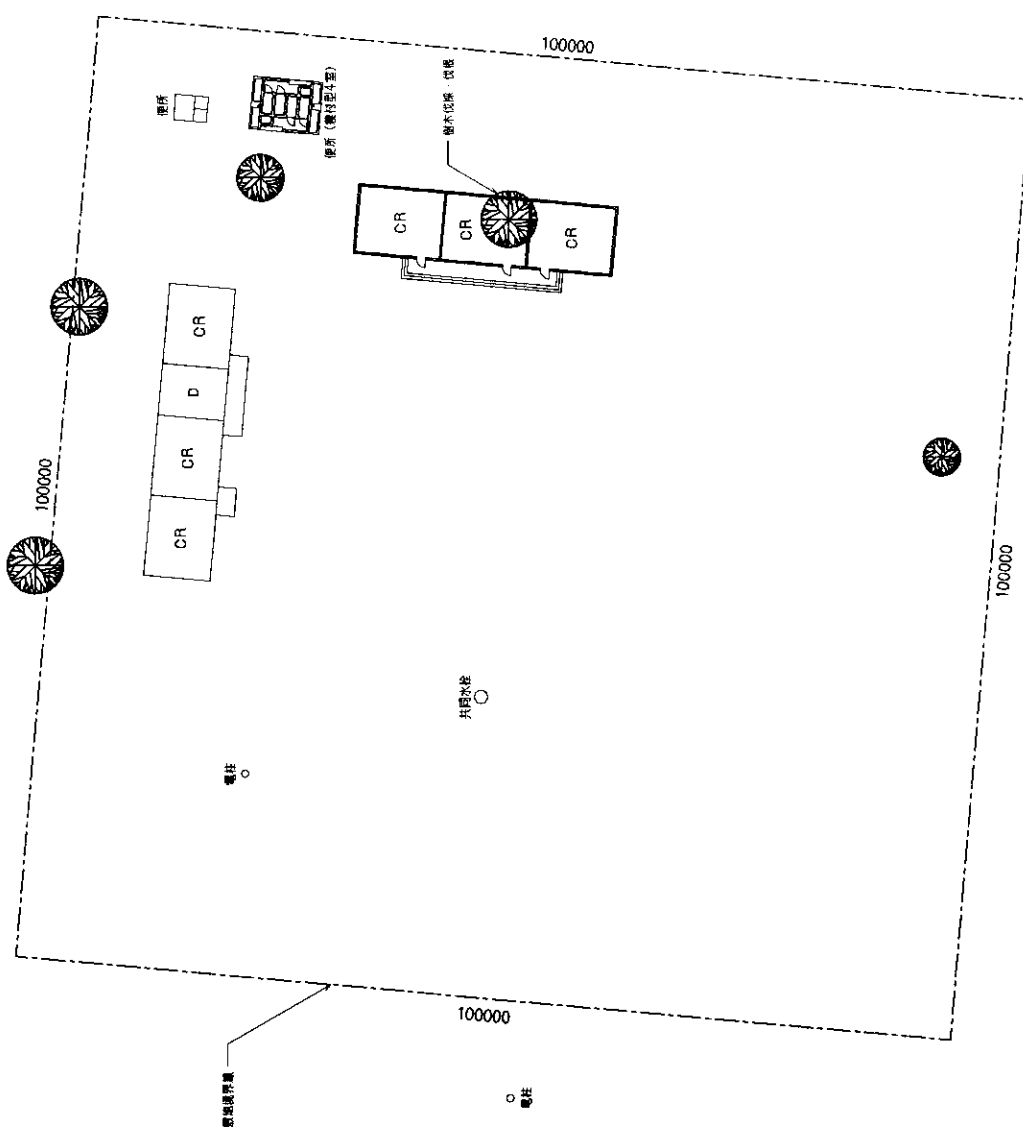
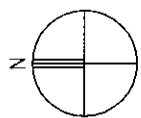
N: 14° 29' 34"  
W: 16° 23' 55"

州名 ファティク

I.D.E.N. ファティク

学校名

ニヤホール2



FA09 地理情報

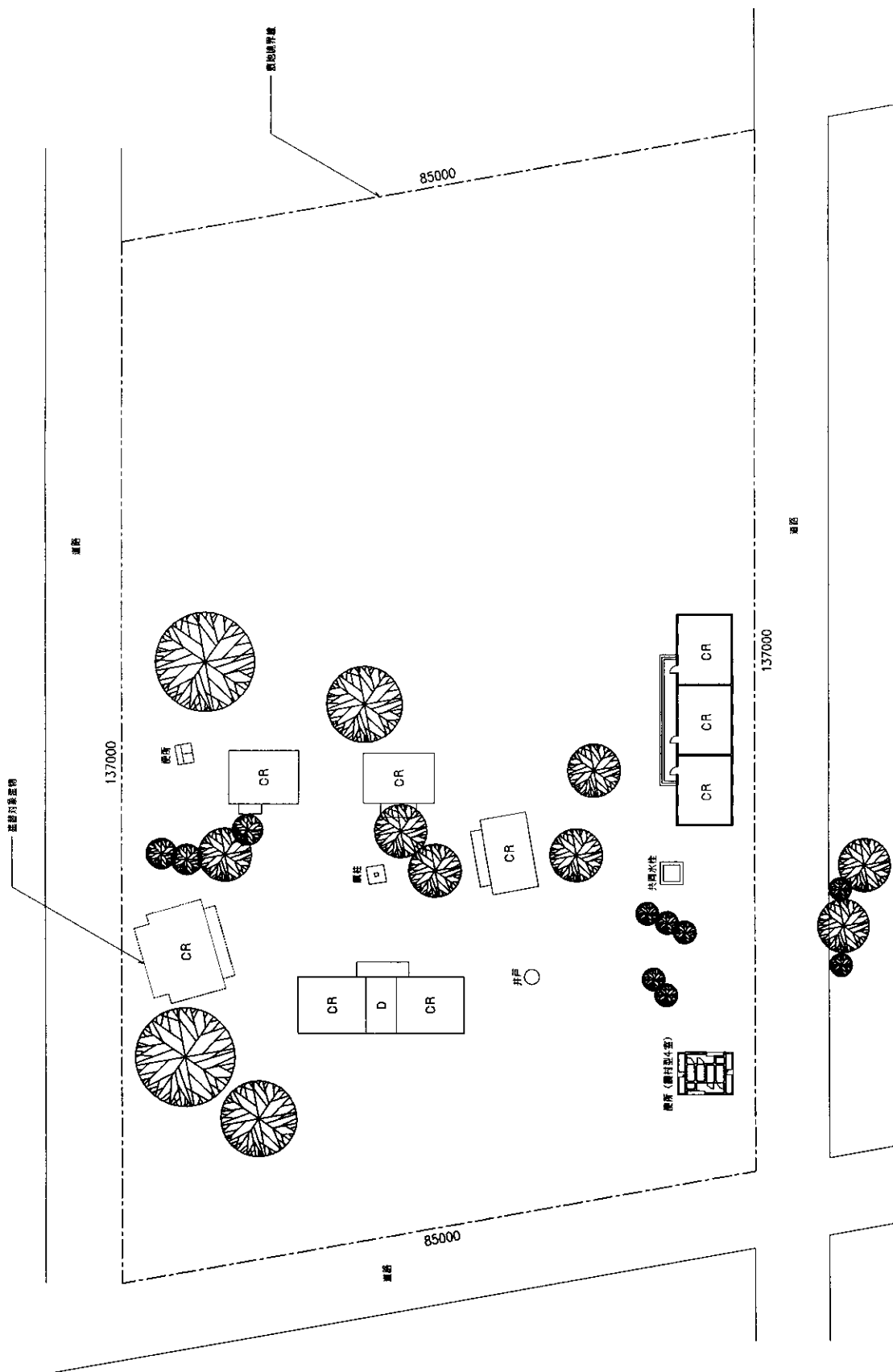
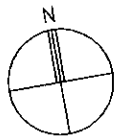
N: 14° 26' 15"  
W: 16° 21' 51"

州名 ファティク

I.D.E.N. ファティク

学校名

サンガイ





FA10 地理情報

N: 14° 32' 05"

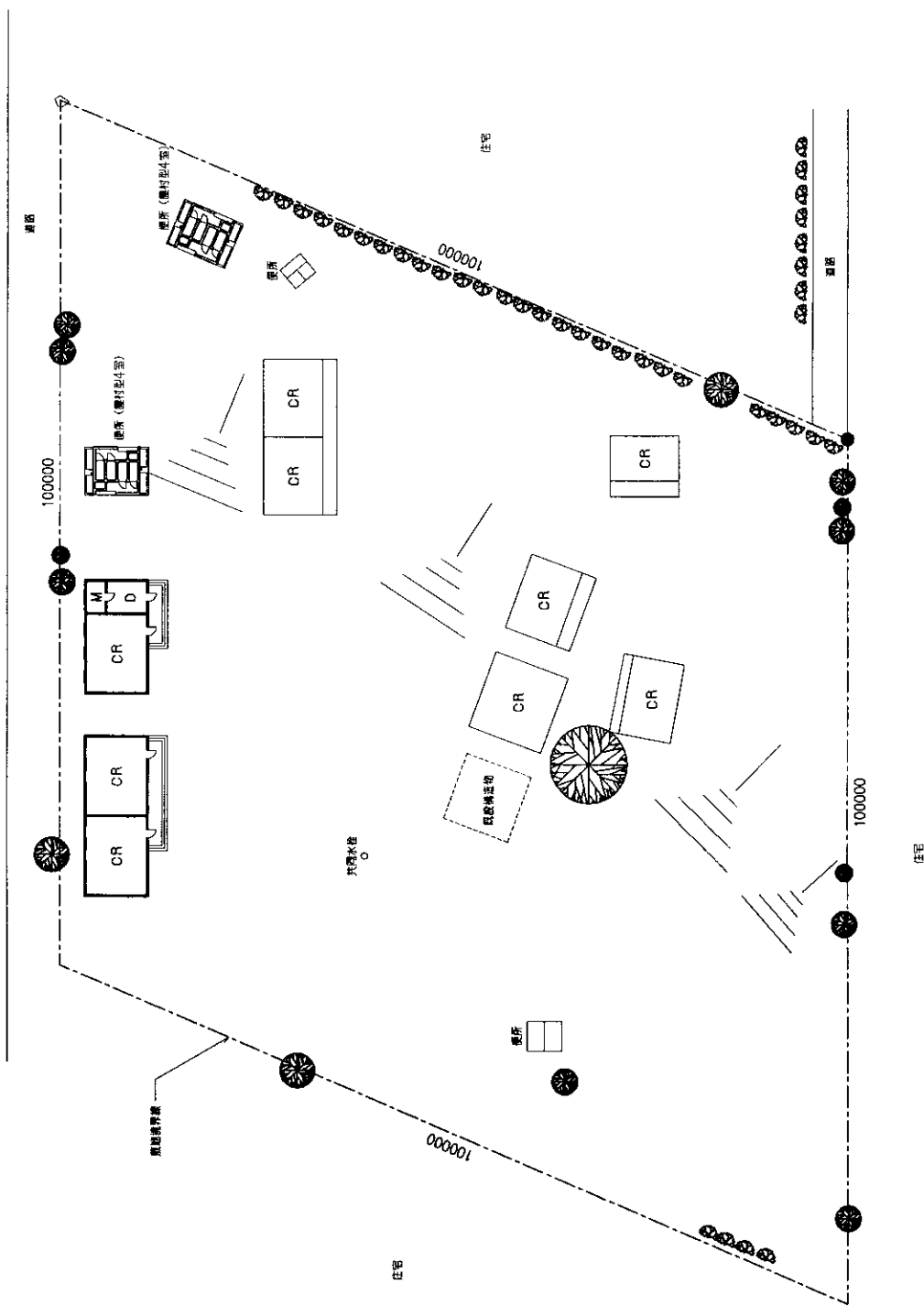
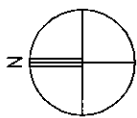
W: 16° 26' 09"

州名 ファティク

I.D.E.N. ファティク

学校名

ウンガヨホーム



FA11 地理情報

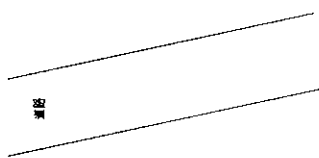
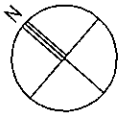
N: 14° 25' 10"  
W: 16° 41' 48"

州名 ファティク

I.D.E.N. ファティク

学校名

ブルトック・ウンジョスモーヌ

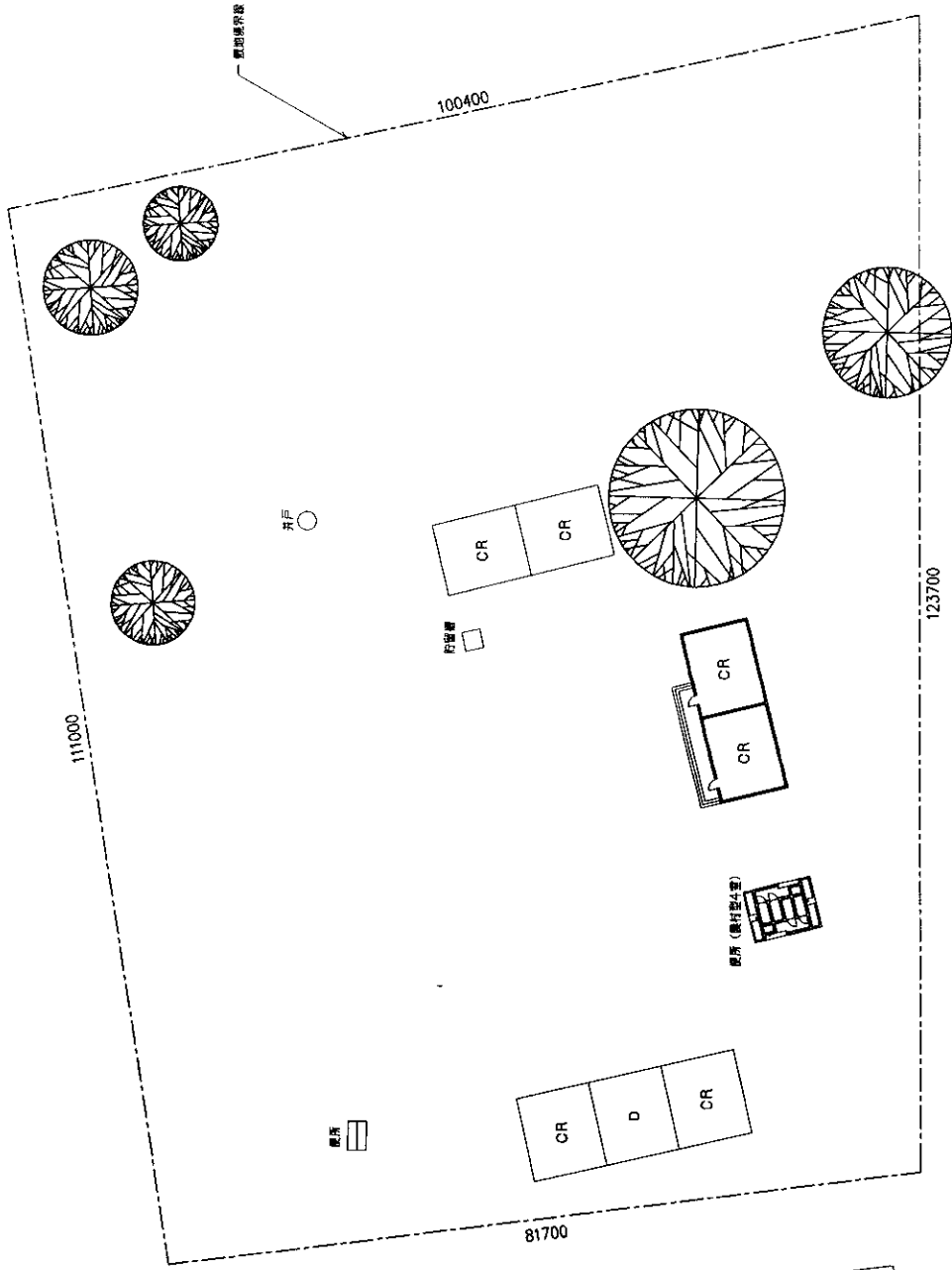


道路

道路



住宅



農地境界線

100400

111000

123700


81700

井戸

貯留槽

事務所 (農村型公室)

農舎



FA12 地理情報

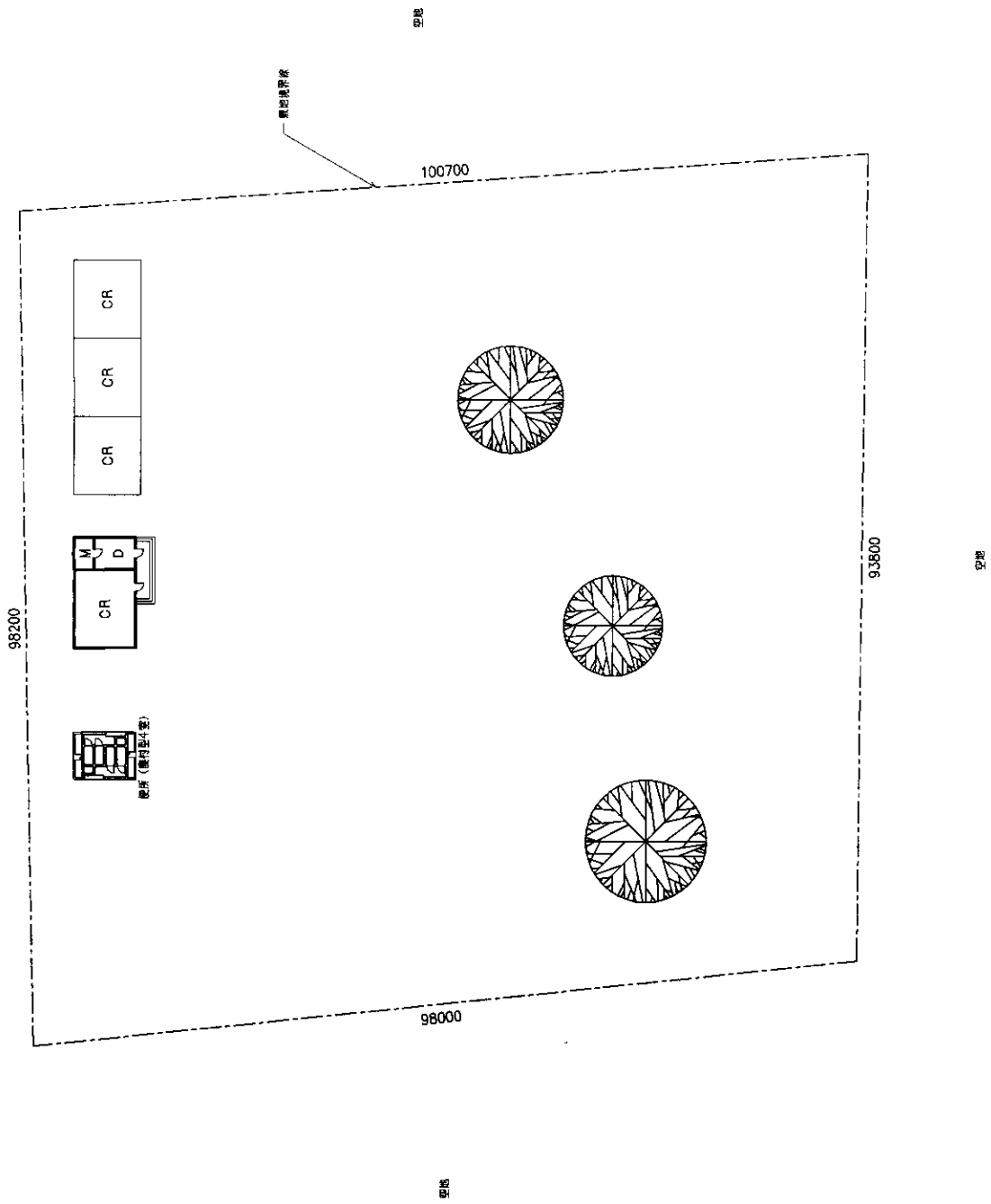
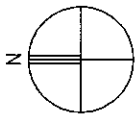
州名 ファティク

学校名

N: 14° 25' 05"  
W: 16° 37' 59"

I.D.E.N. ファティク

タッタギーヌ・セレール



FA13 地理情報

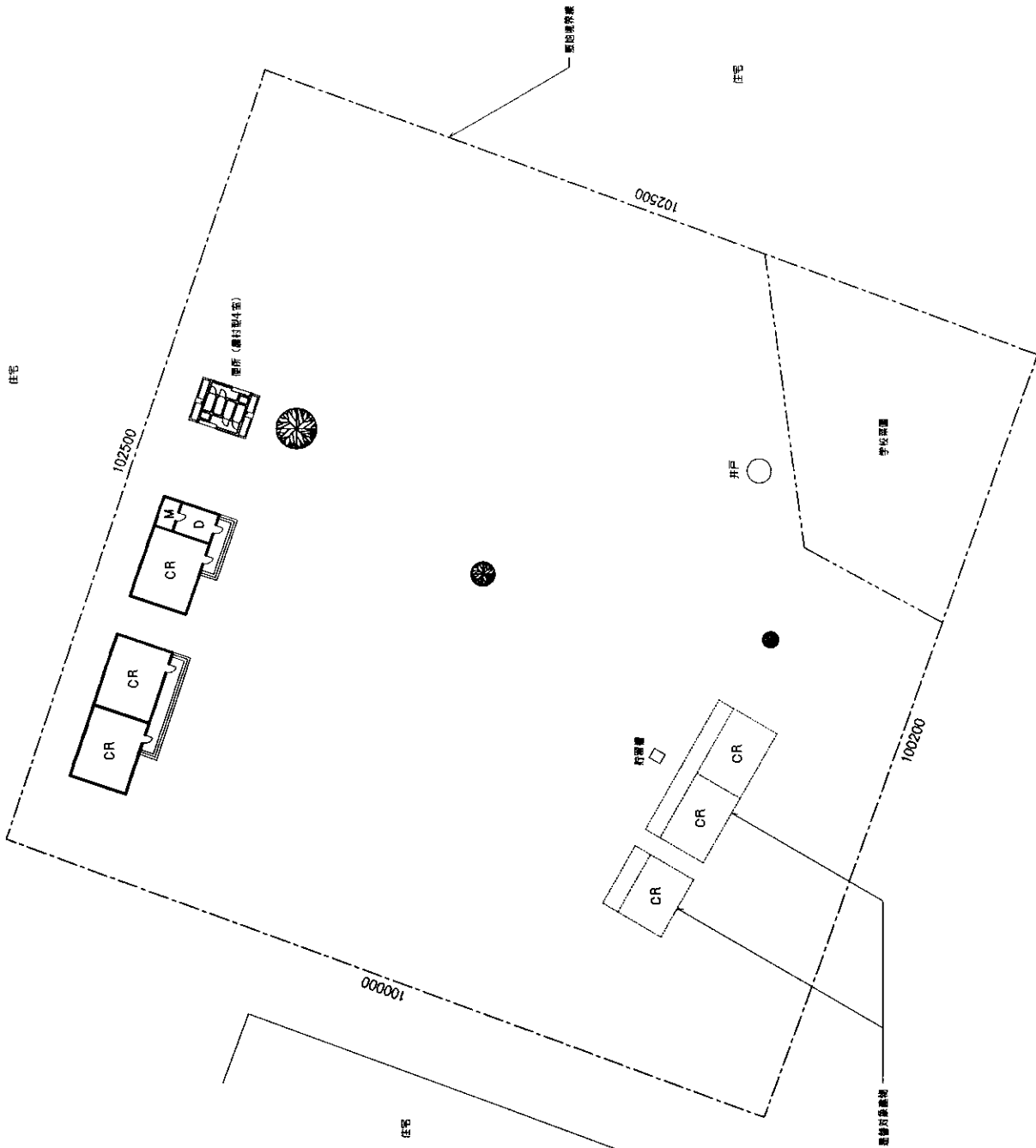
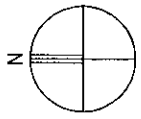
N: 14° 24' 10"  
W: 16° 35' 33"

州名 ファティク

I.D.E.N. ファティク

学校名

シヨルブ・コーブ



FA14 地理情報

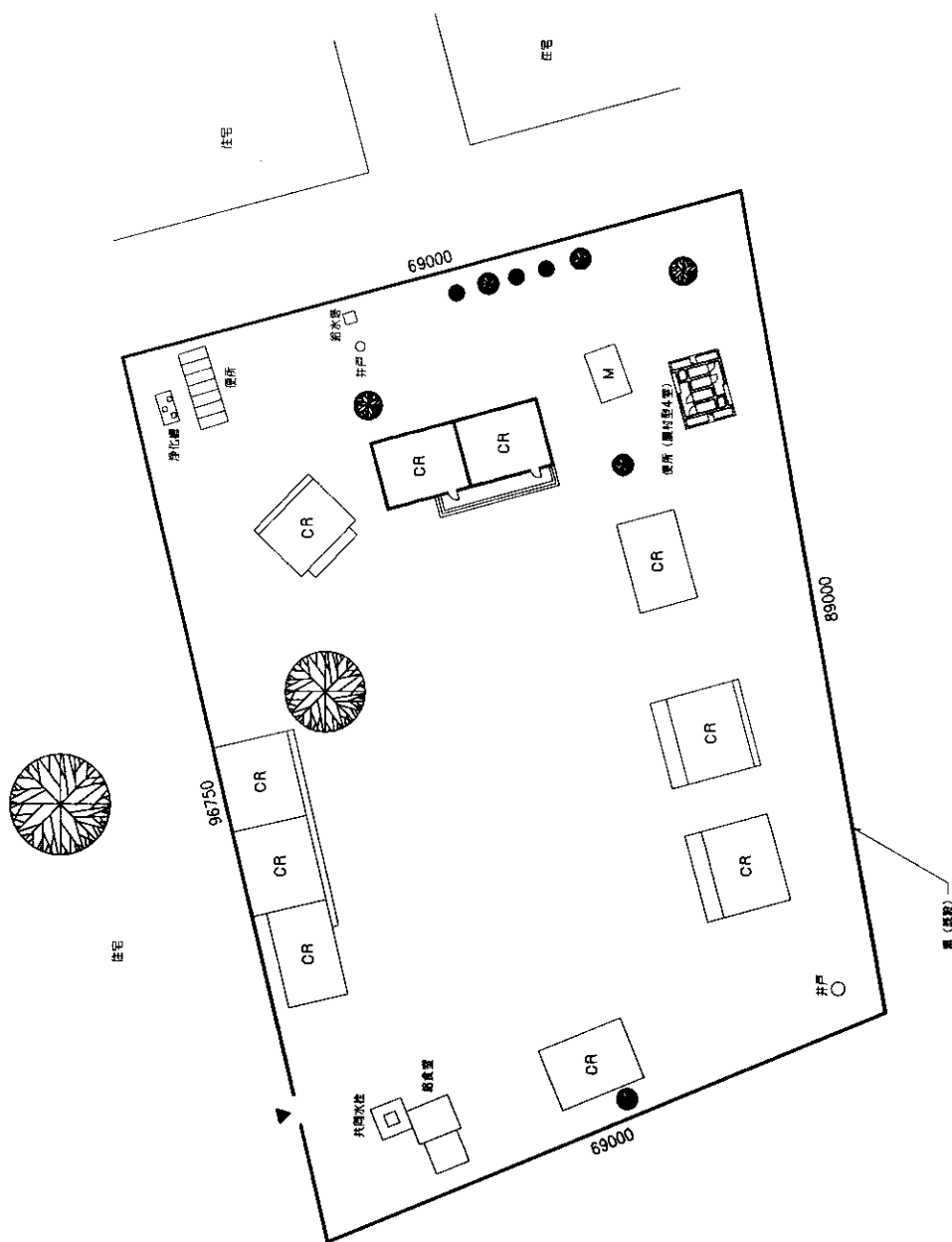
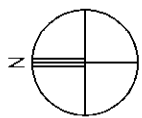
N: 14° 24' 09"  
W: 16° 30' 33"

州名 ファティク

I.D.E.N. ファティク

学校名

センゴール



FA15 地理情報

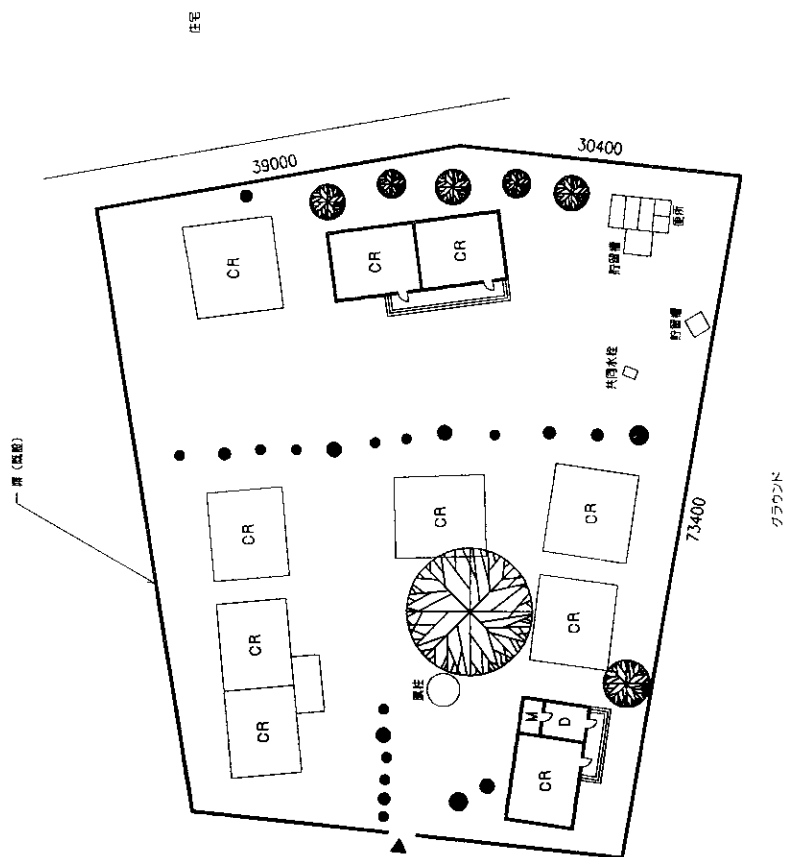
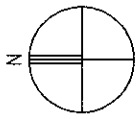
N: 14° 17' 37"  
W: 16° 29' 05"

州名 ファティク

I.D.E.N. ファティク

学校名

サンバ・ウンゴム (ファイル)



FA16 地理情報

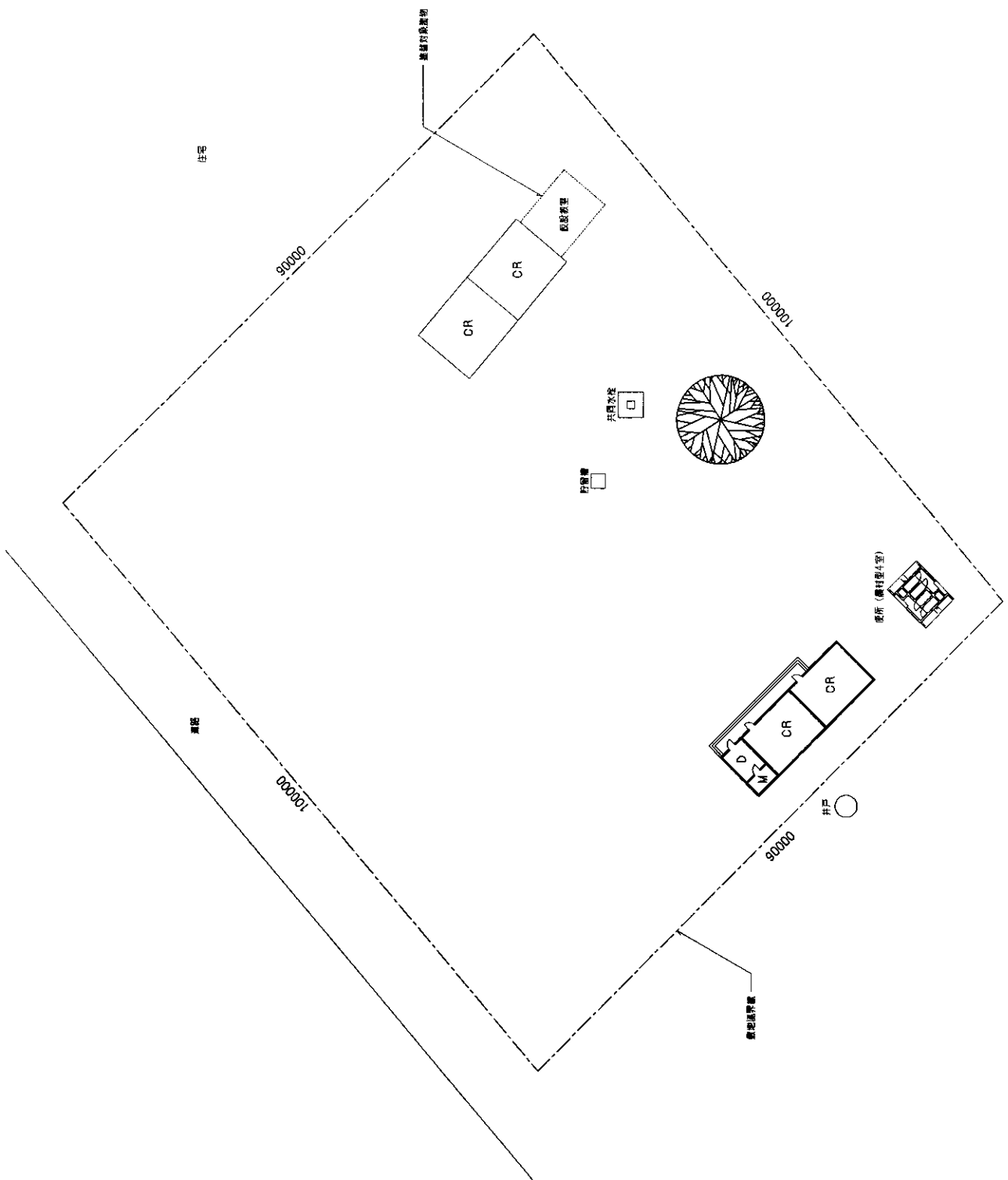
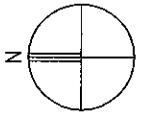
W: 16° 16' 31"

州名 ファティク

I.D.E.N. ファティク

学校名

ウンドフェーナ



FA17 地理情報

州名 ファティク

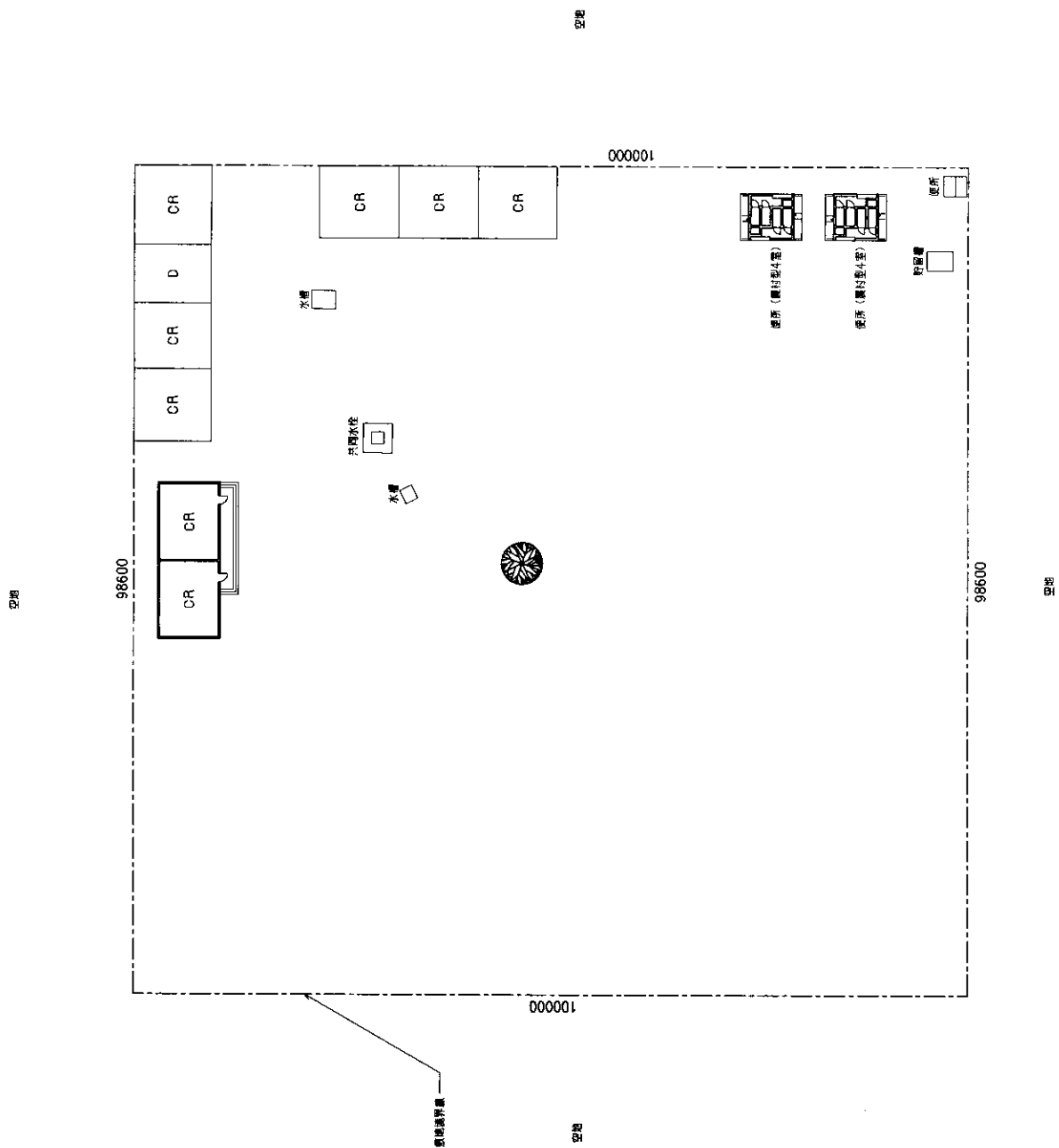
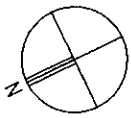
学校名

N: 14° 27' 26"

W: 16° 17' 23"

I.D.E.N. ファティク

ジャハオ2





FA18 地理情報

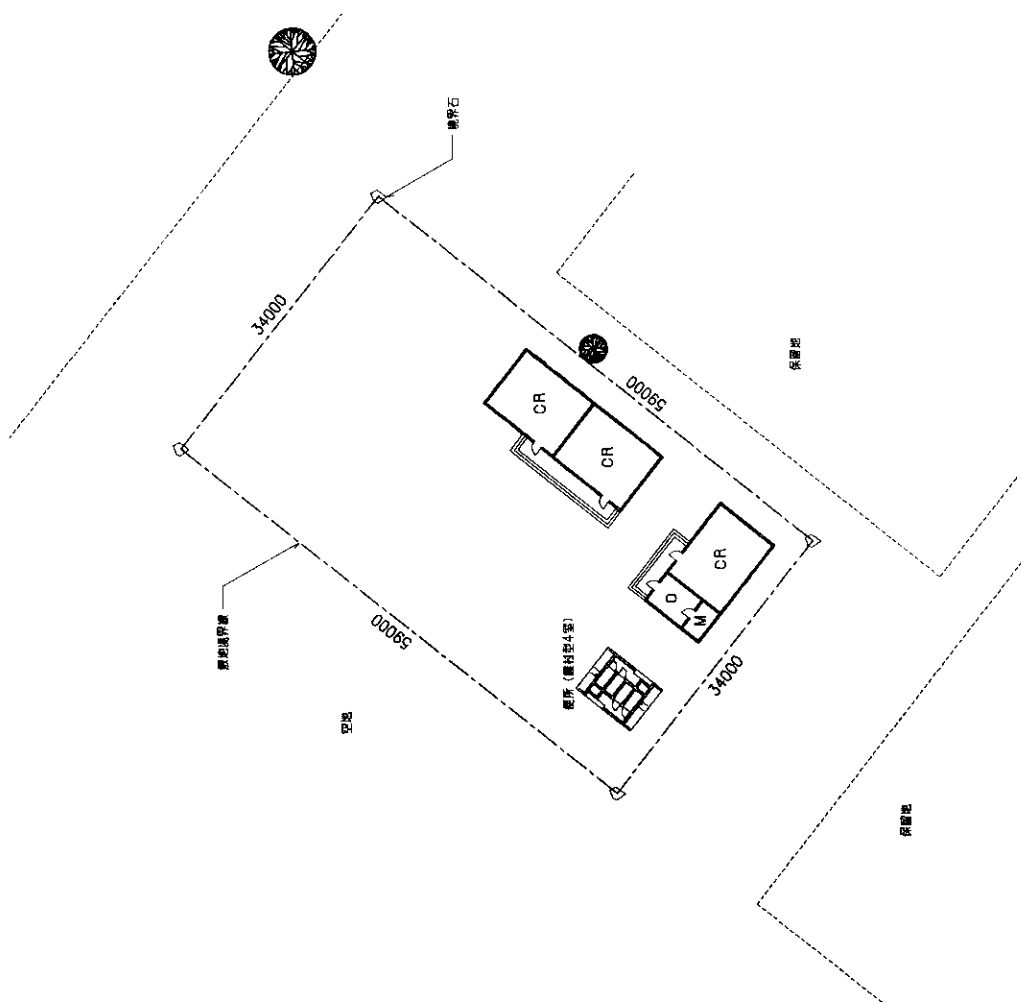
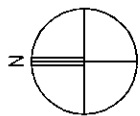
N: 14° 04' 52"  
W: 16° 41' 32"

州名 ファティク

I.D.E.N. ファティク

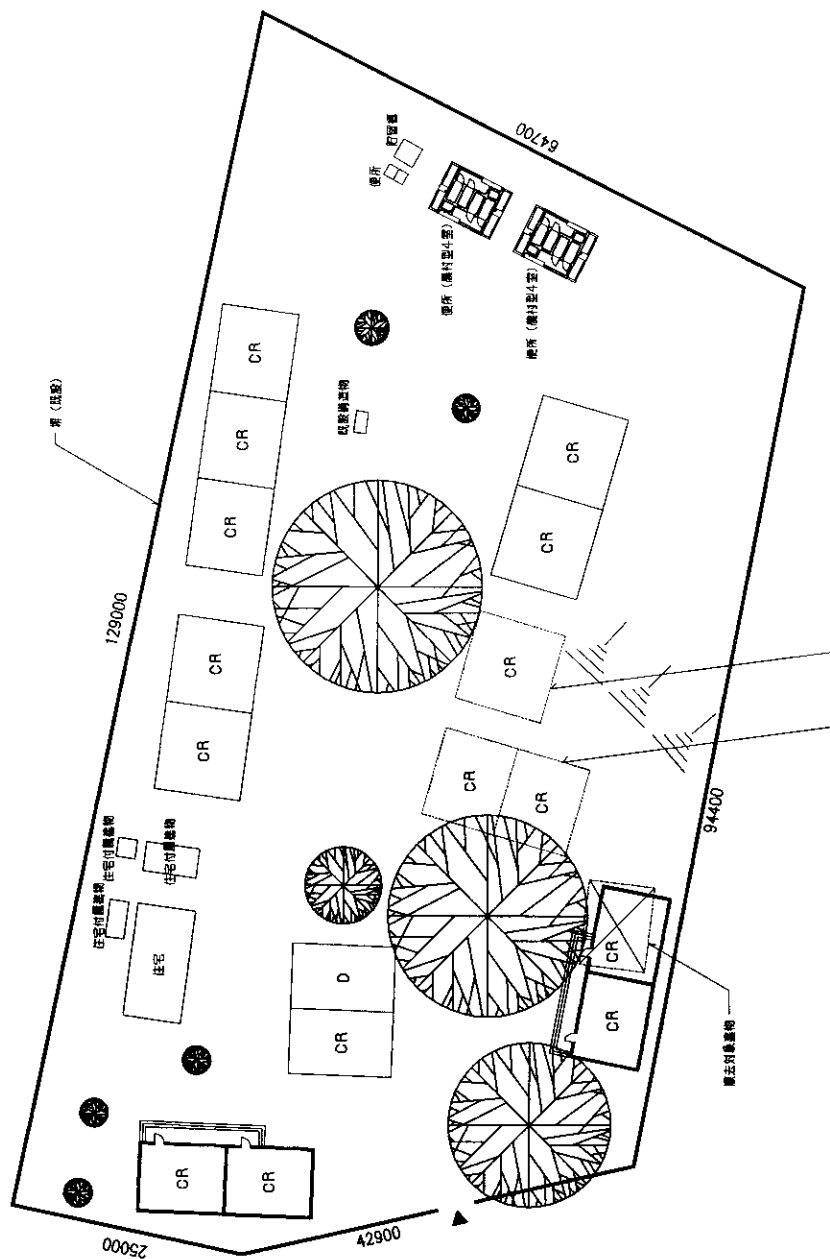
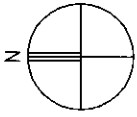
学校名

ウندانガーヌ/カンブマン



FU05 地理情報  
 州名 ファティフ  
 学校名

N: 14° 03' 24"  
 W: 16° 20' 01"  
 I.D.E.N. ファンジューニュ  
 ジロール・サルーム・ピロート



FU06 地理情報

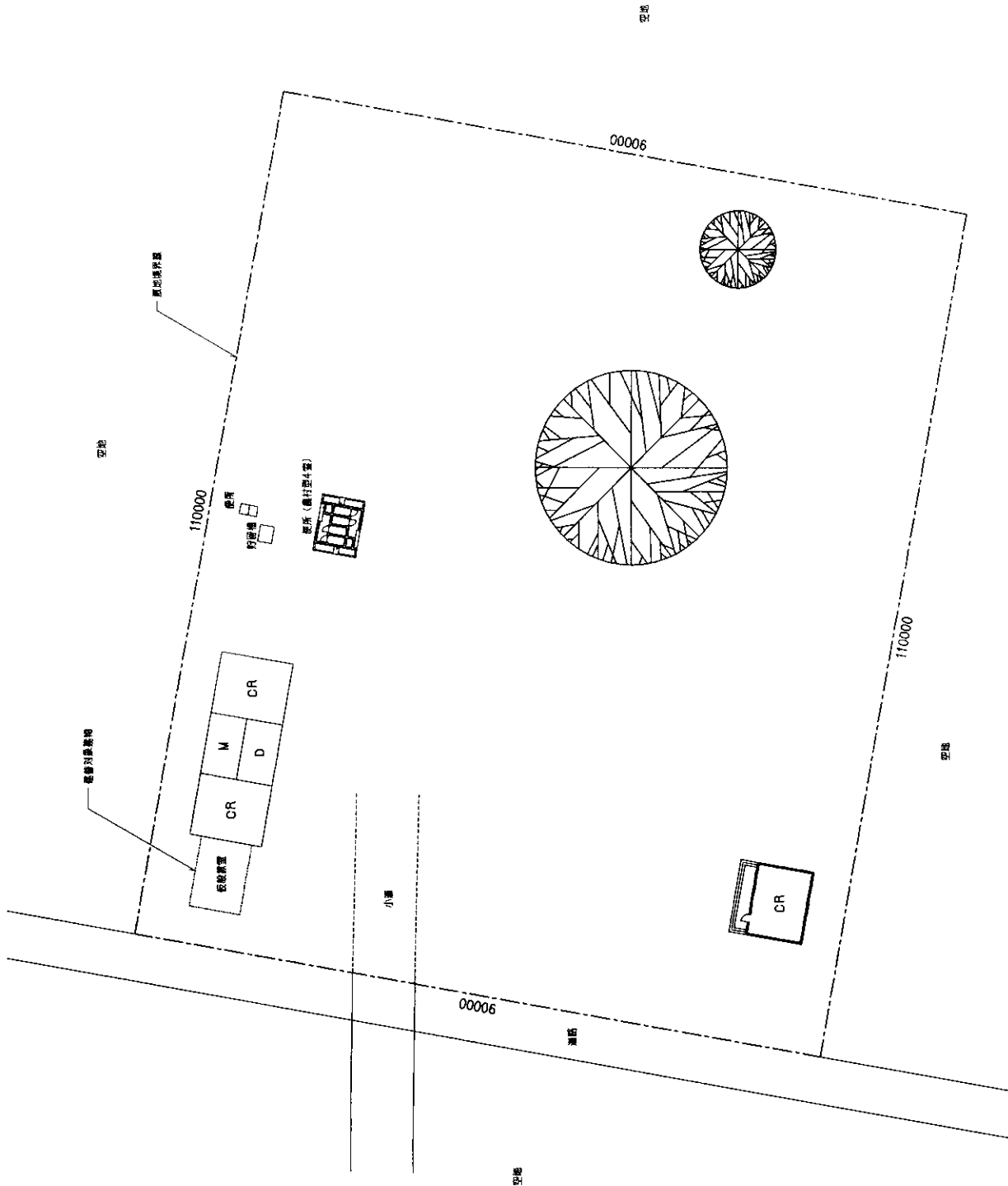
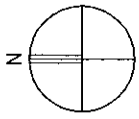
N: 14° 03' 38"  
W: 16° 19' 54"

州名 ファティク

I.D.E.N. ファンシューニユ

学校名

シロール・サルム2



FU08 地理情報

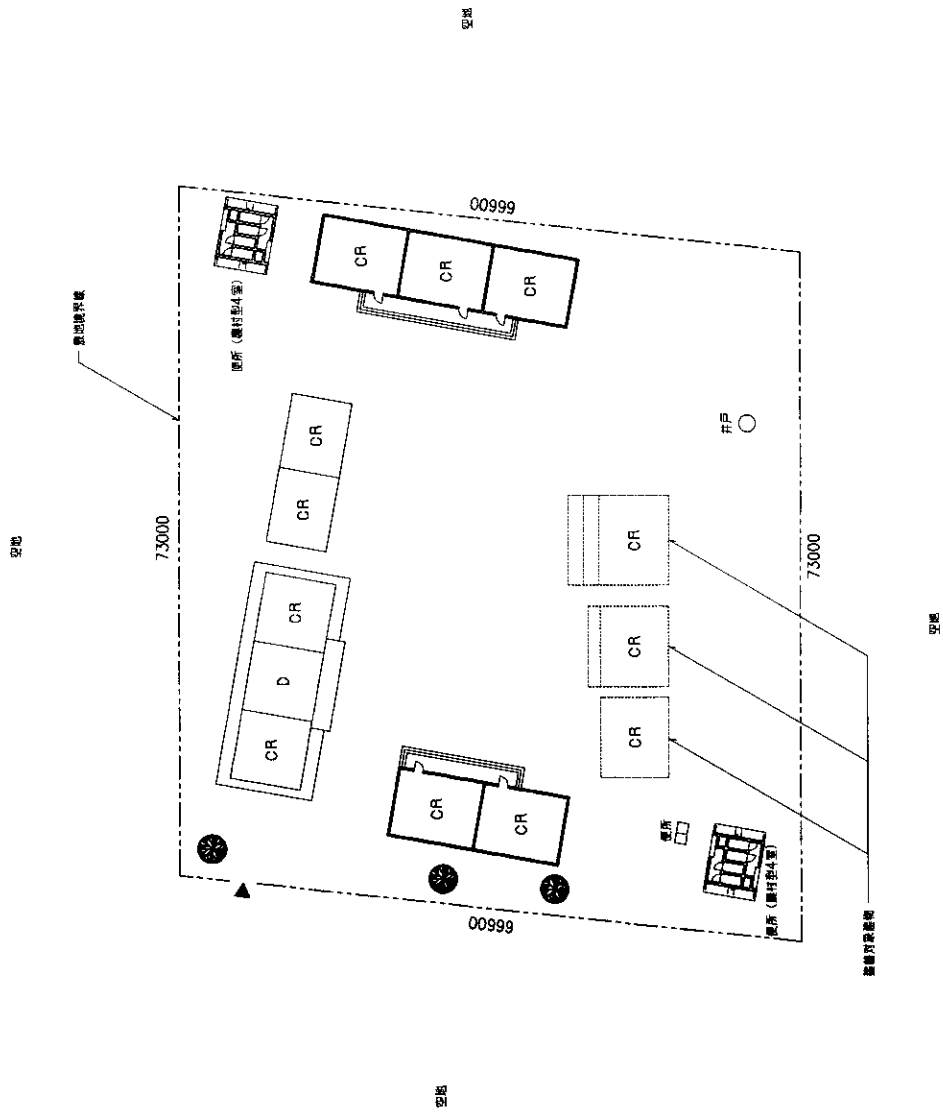
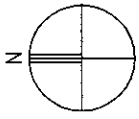
N: 14° 02' 42"  
W: 16° 23' 04"

州名 ファティク

I.D.E.N. ファンジュニュー

学校名

サジャガ





FU10 地理情報

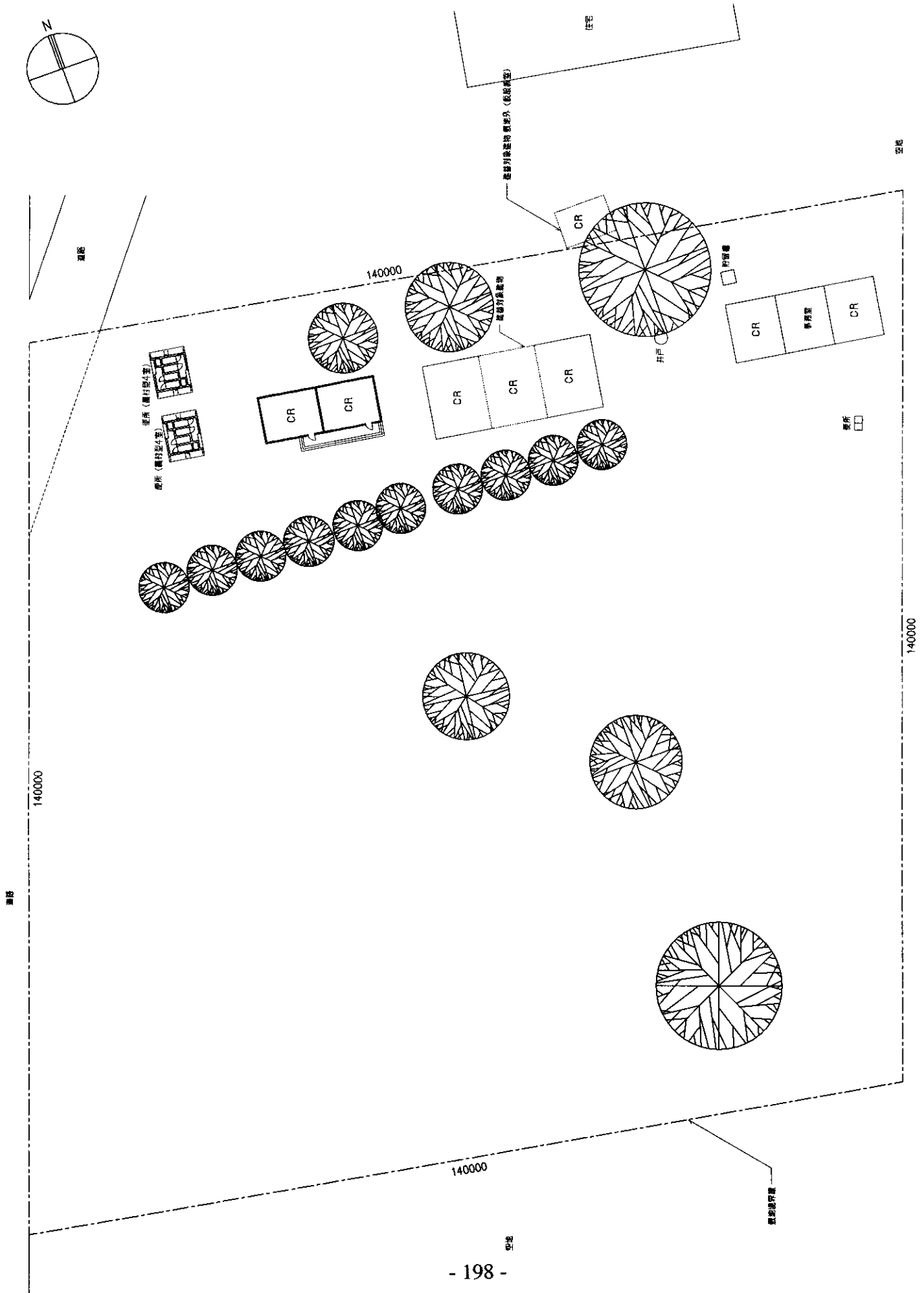
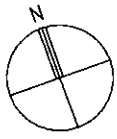
N: 13° 59' 38"  
W: 16° 20' 36"

州名 ファティク

I.D.E.N. フンジューニュ

学校名

ウンドログ・セレル



FU11 地理情報

N: 13° 49' 38"

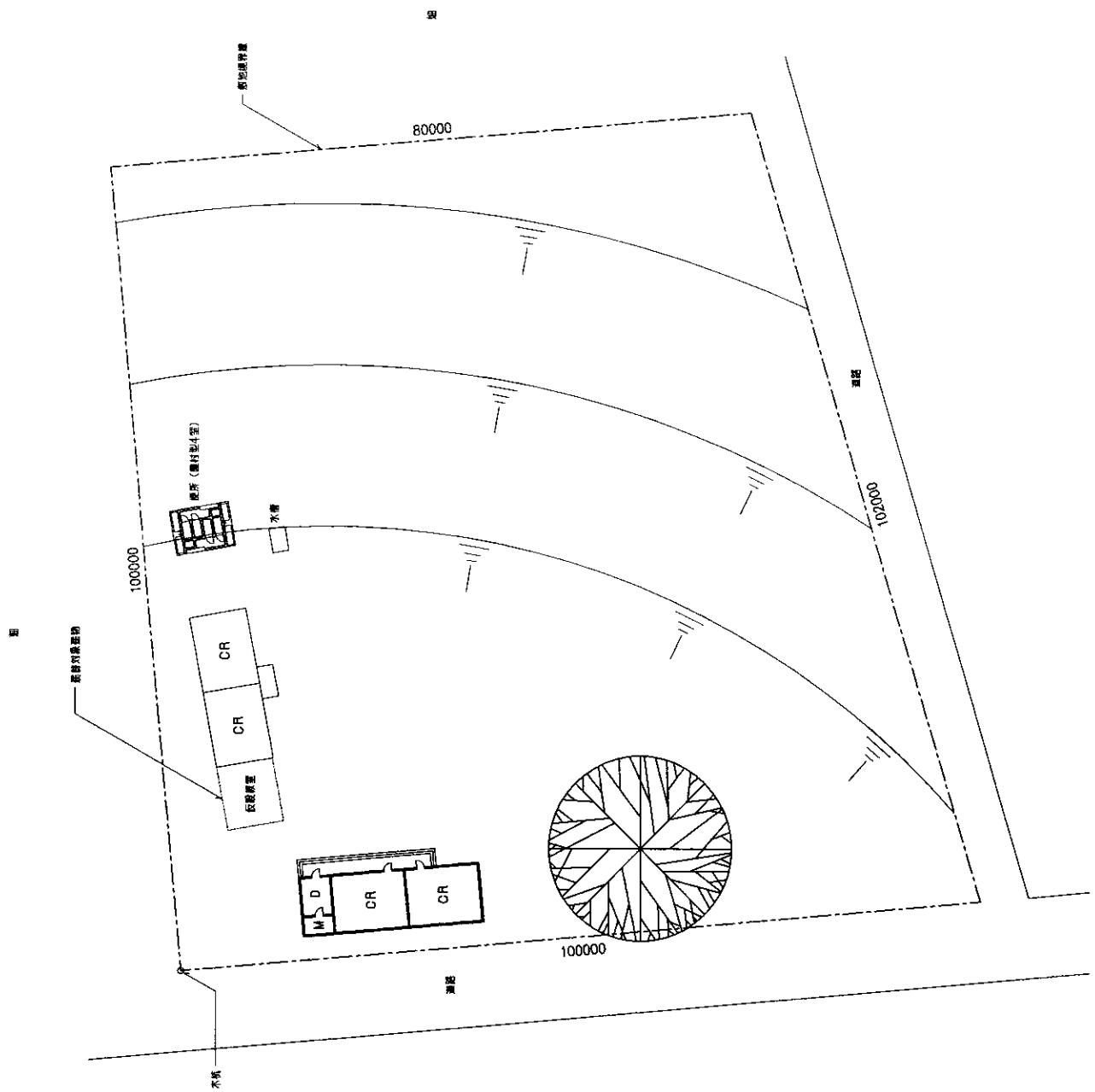
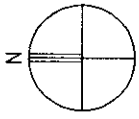
W: 16° 22' 13"

州名 ファティク

I.D.E.N. ファンシューニユ

学校名

セゴール3







GS03 地理情報

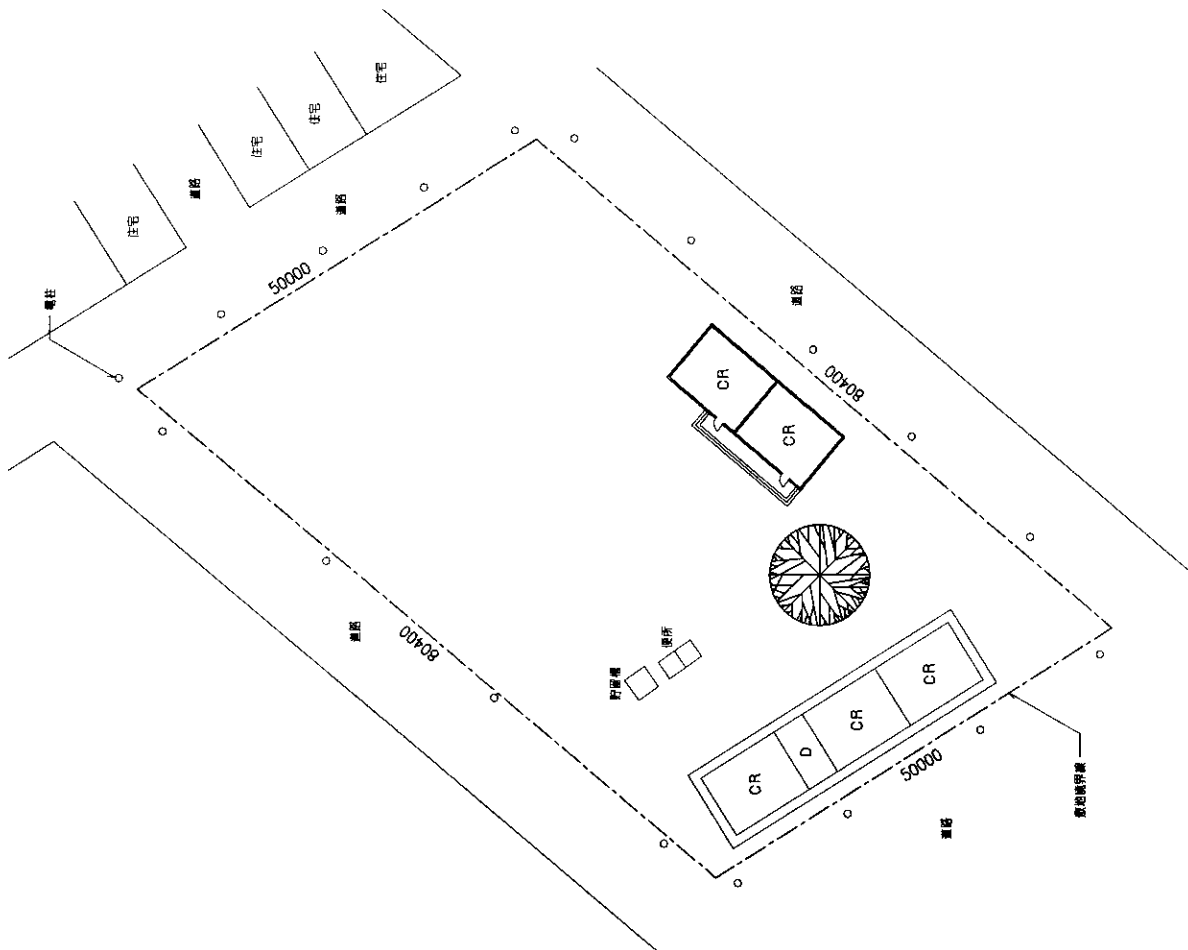
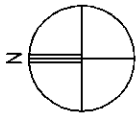
N: 14° 30' 05"  
W: 16° 04' 16"

州名 ファティク

I.D.E.N. ゴサス

学校名

パクナ



GS04 地理情報

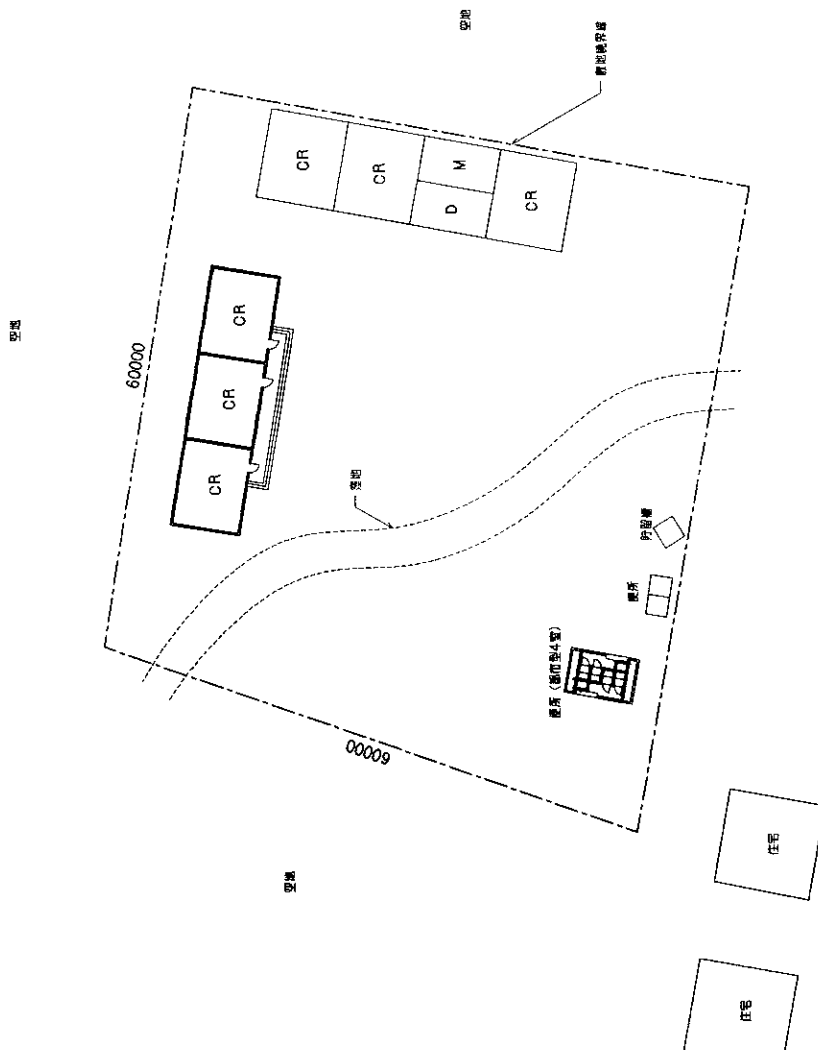
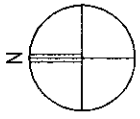
N: 14° 09' 02"  
W: 16° 03' 26"

州名 ファティフ

I.D.E.N. コサス

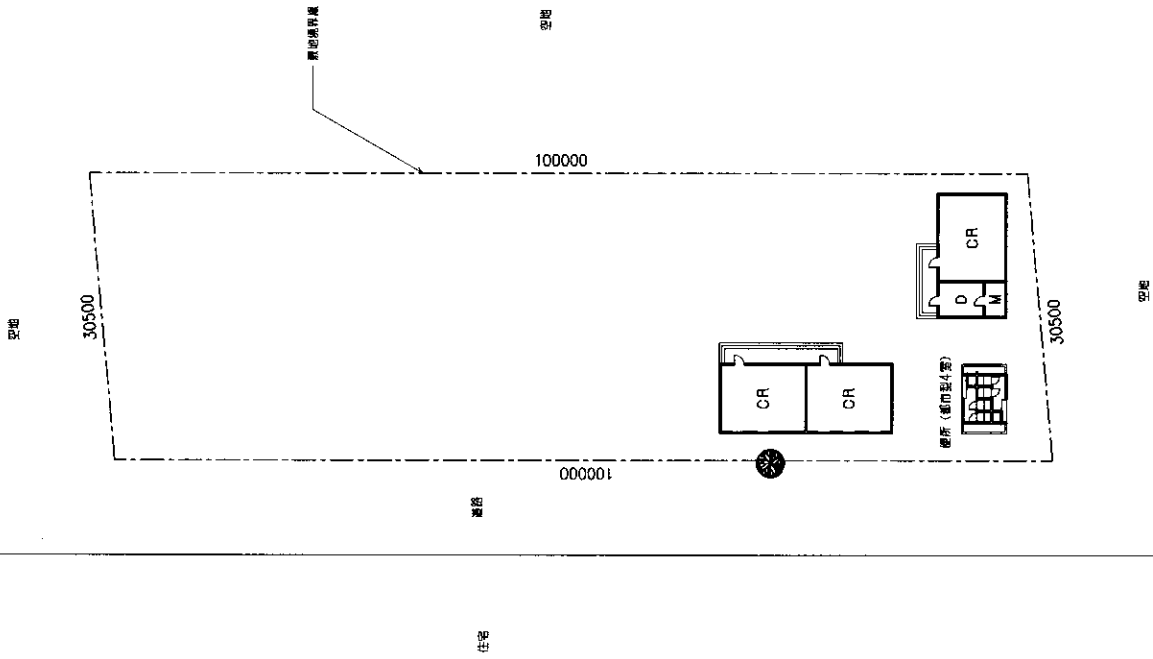
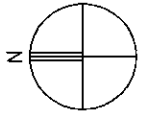
学校名

ファス・カホーヌ



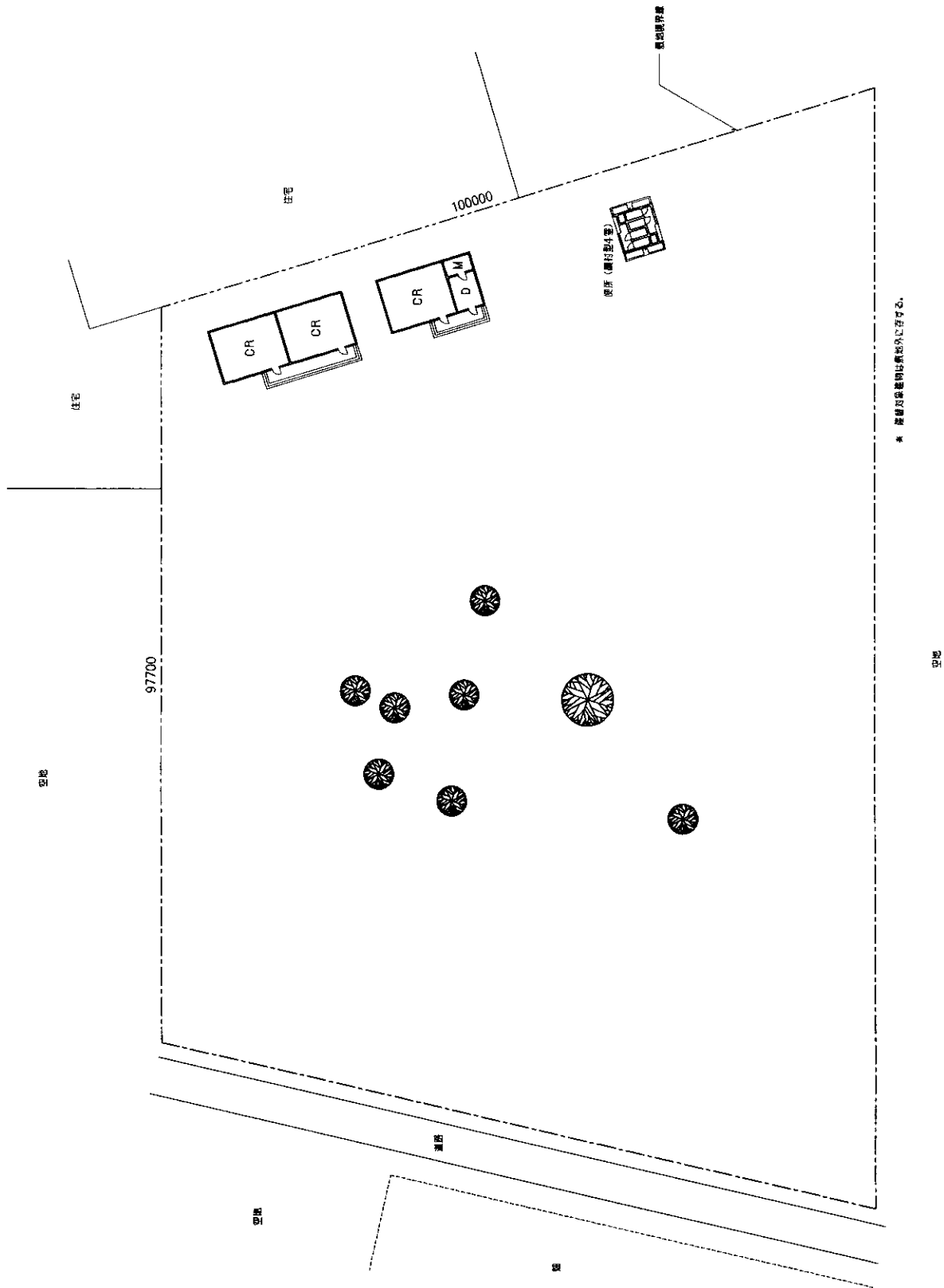
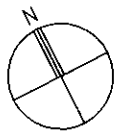
GS07 地理情報  
州名 ファティク  
学校名

N: 14° 15' 33"  
W: 15° 56' 30"  
I.D.E.N. コサス  
ファラブク



GS08 地理情報  
州名 ファティク  
学校名

N: 14° 11' 12"  
W: 16° 03' 36"  
I.D.E.N. ゴサス  
グノラメヌ



\* 陸地は保水期は乾燥している。

GS09 地理情報

N: 14° 12' 43"

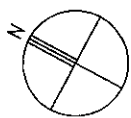
W: 16° 04' 57"

州名 ファティク

I.D.E.N. ゴサス

学校名

ウンドンドール



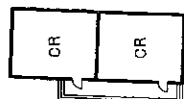
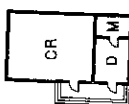
北

敷地境界線

200000

西

100000



建築予定建物



小溝

溝路

住宅

200000

100000

南

GS10 地理情報

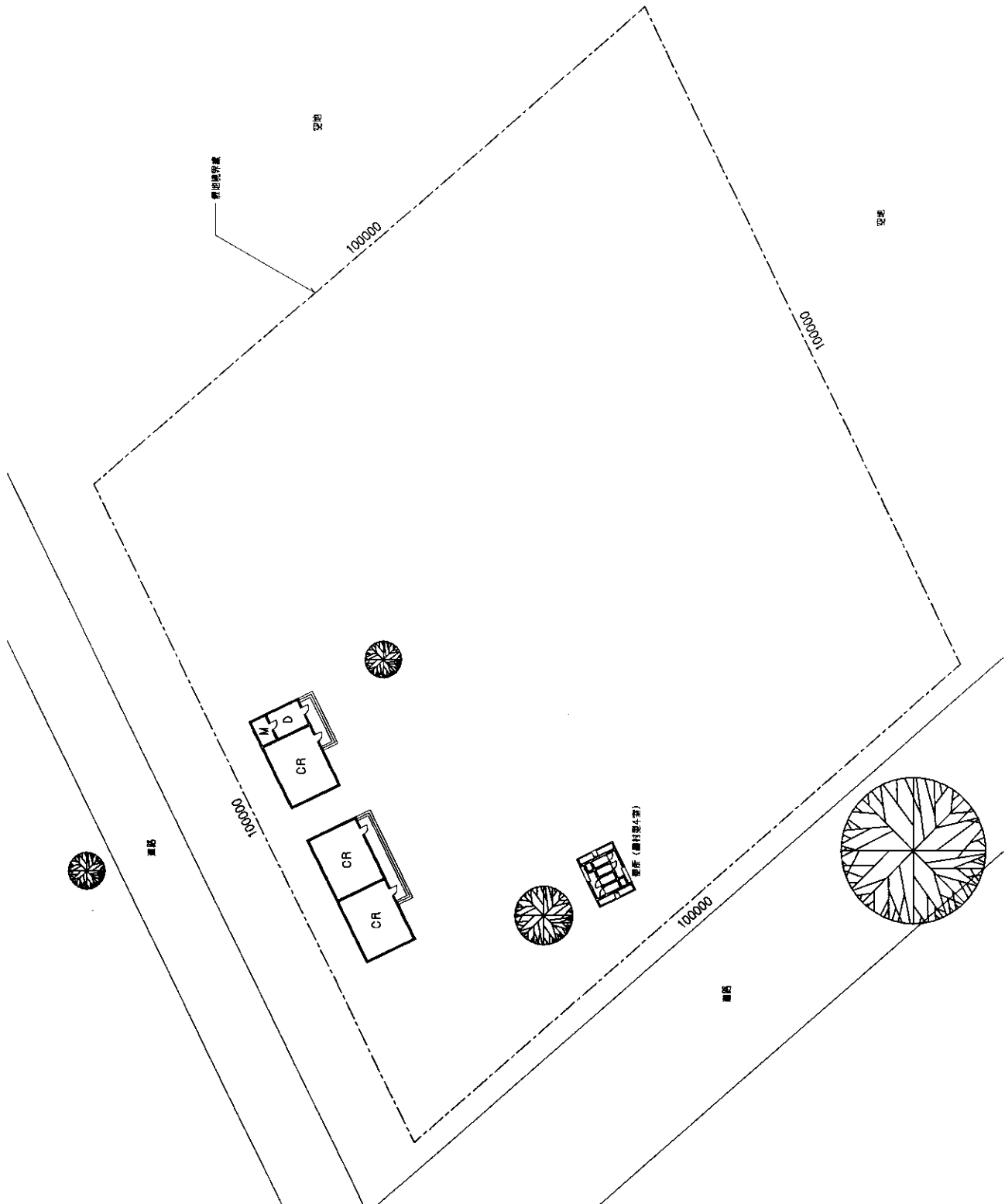
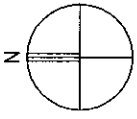
州名 ファティク

学校名

N: 14° 13' 18"  
W: 16° 07' 14"

I.D.E.N. コサス

ウンドファヌ・コリ



GS11 地理情報

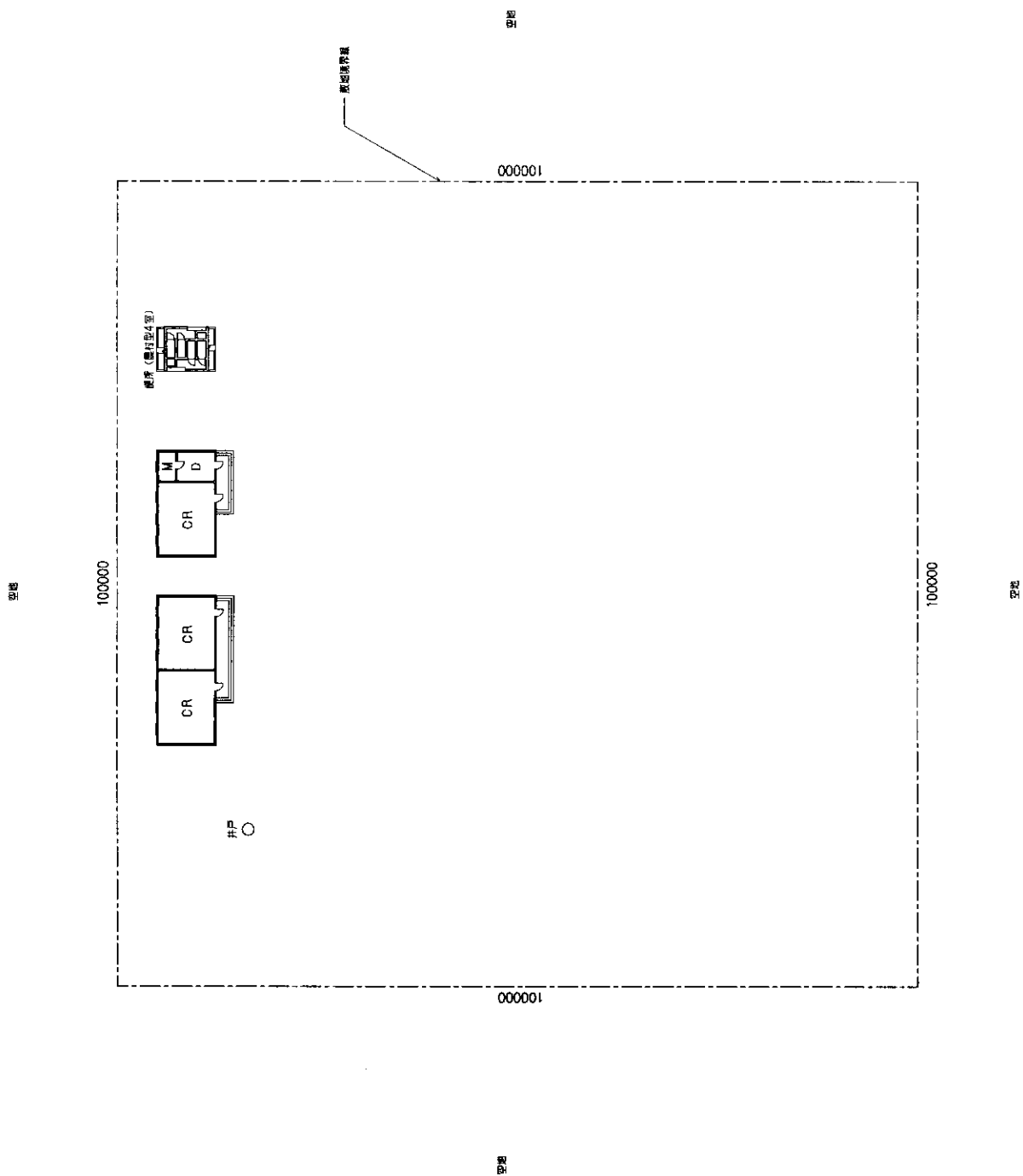
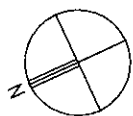
N: 14° 19' 48"  
W: 16° 56' 59"

州名 ファティク

I.D.E.N. ゴサス

学校名

ラロイエ







GS13 地理情報

N: 14° 14' 58"

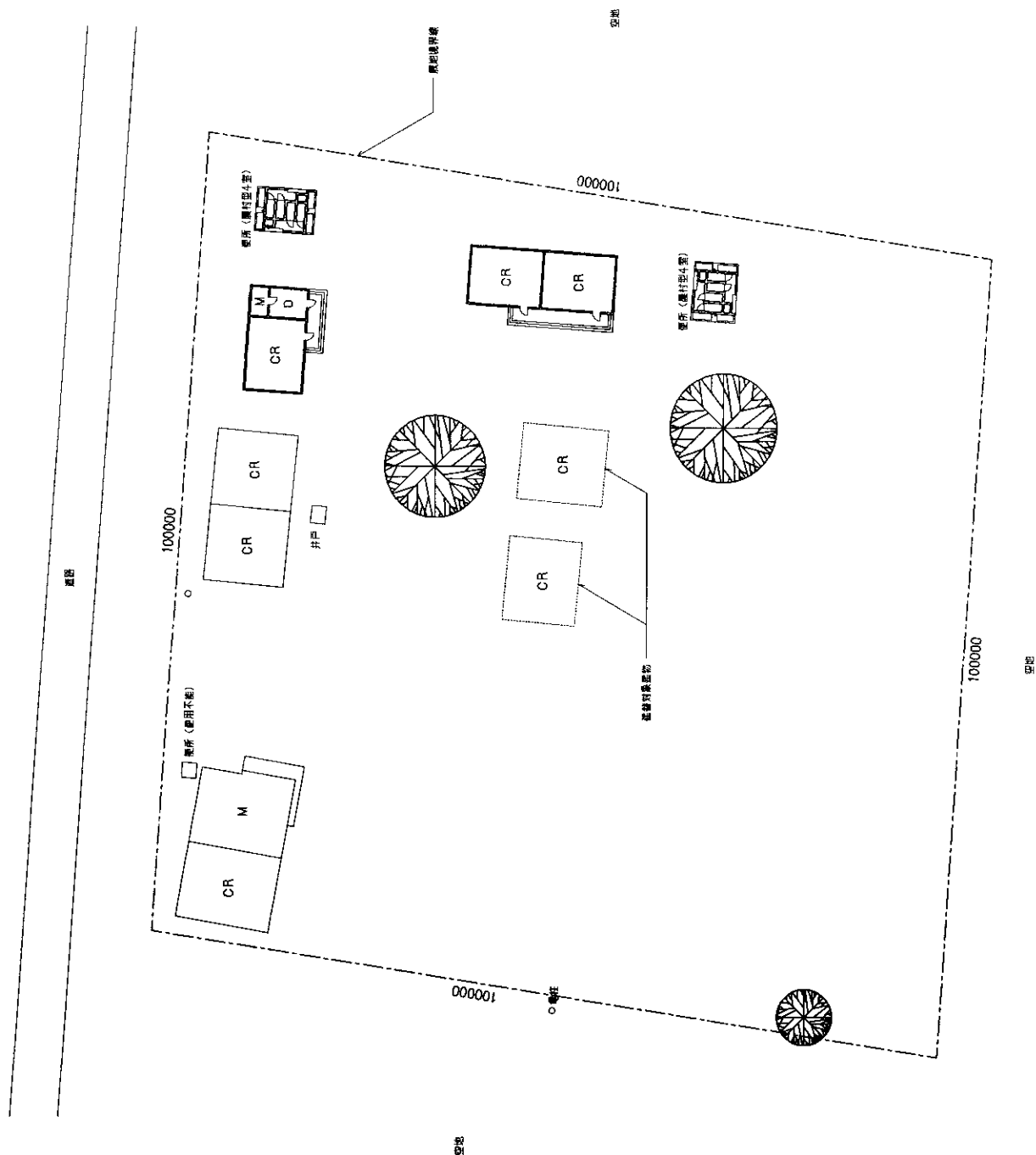
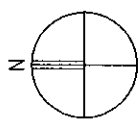
W: 16° 03' 44"

州名 ファティク

I.D.E.N. ゴサス

学校名

ウンゲホッホ



GS14 地理情報

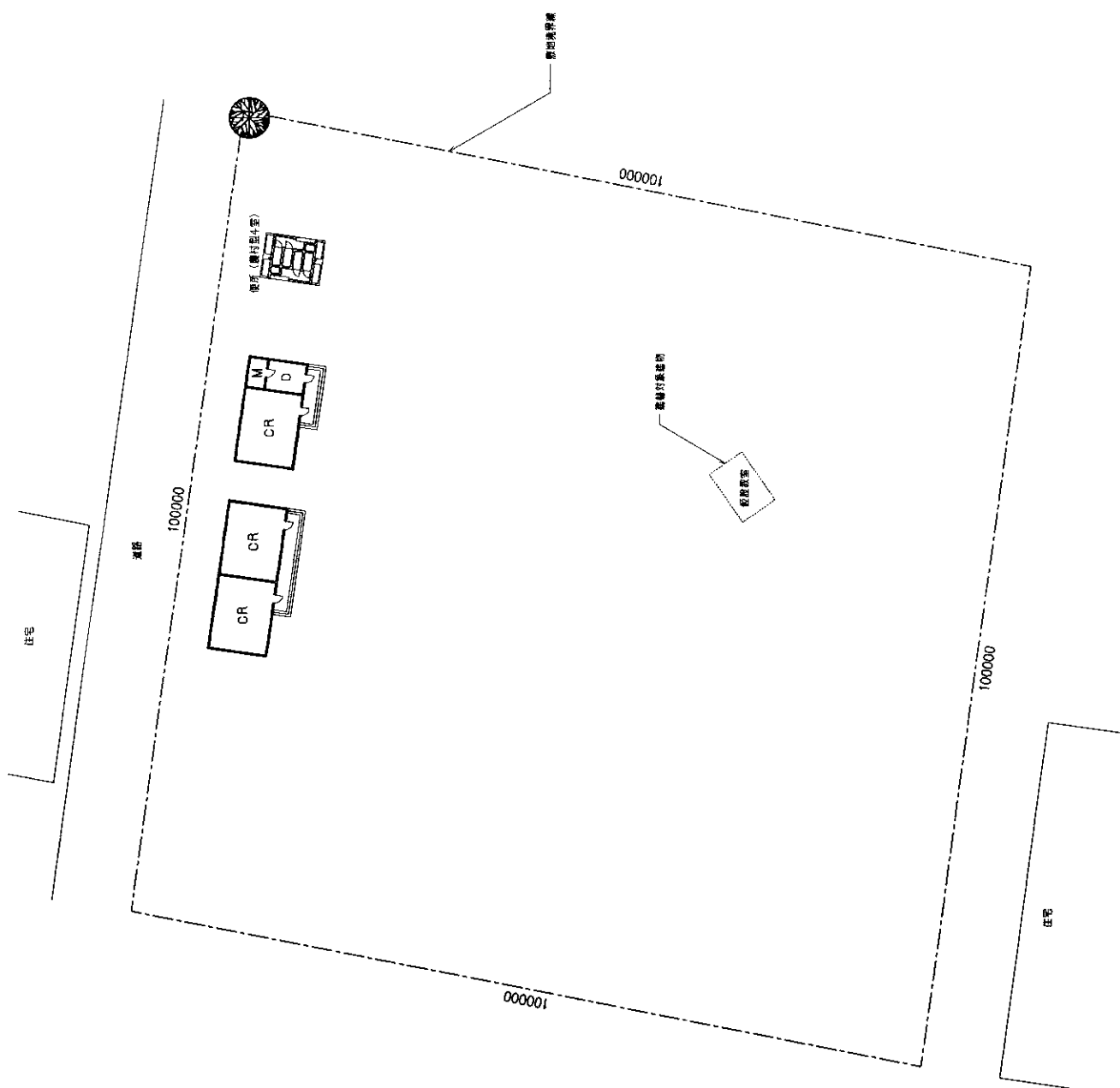
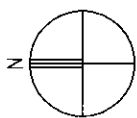
州名 ファティク

学校名

N: 14° 20' 07"  
W: 15° 59' 05"

I.D.E.N. コサス

ウンガニック・ティブ



GS15 地理情報

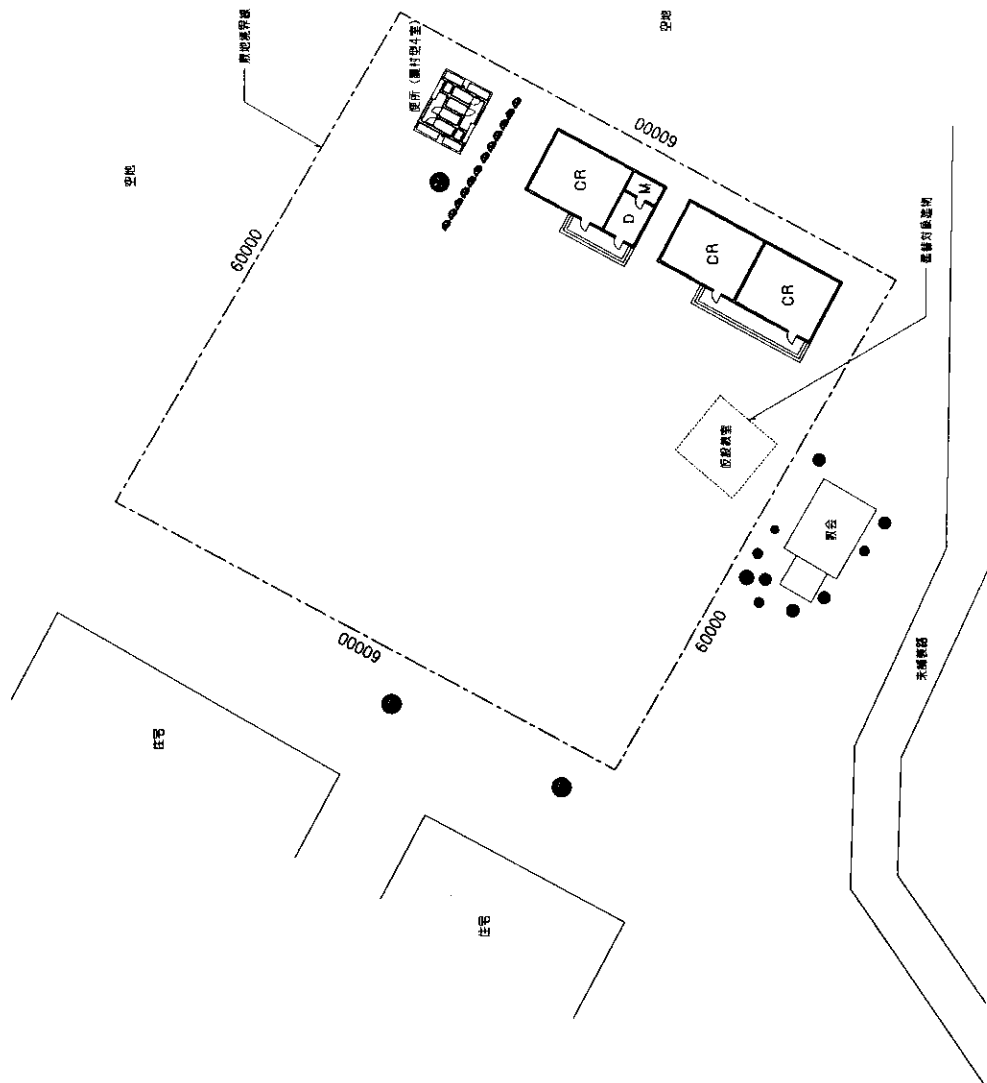
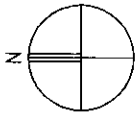
N: 14° 19' 02"  
W: 16° 06' 45"

州名 ファティク

I.D.E.N. コサス

学校名

マンテ・クタ



GS16 地理情報

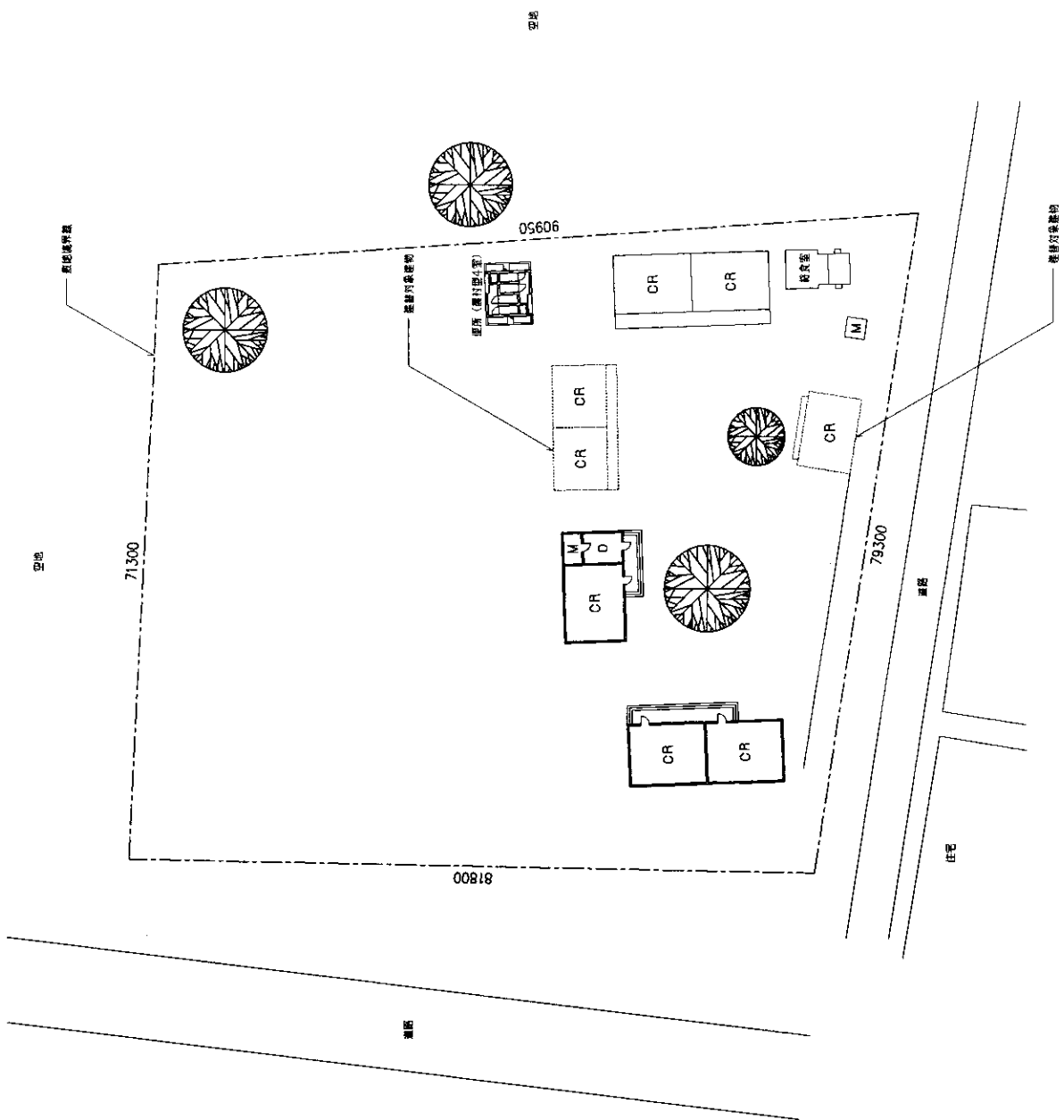
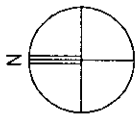
N: 14° 19' 46"  
W: 16° 01' 54"

州名 ファティク

I.D.E.N. コサス

学校名

ウルール



GS17 地理情報

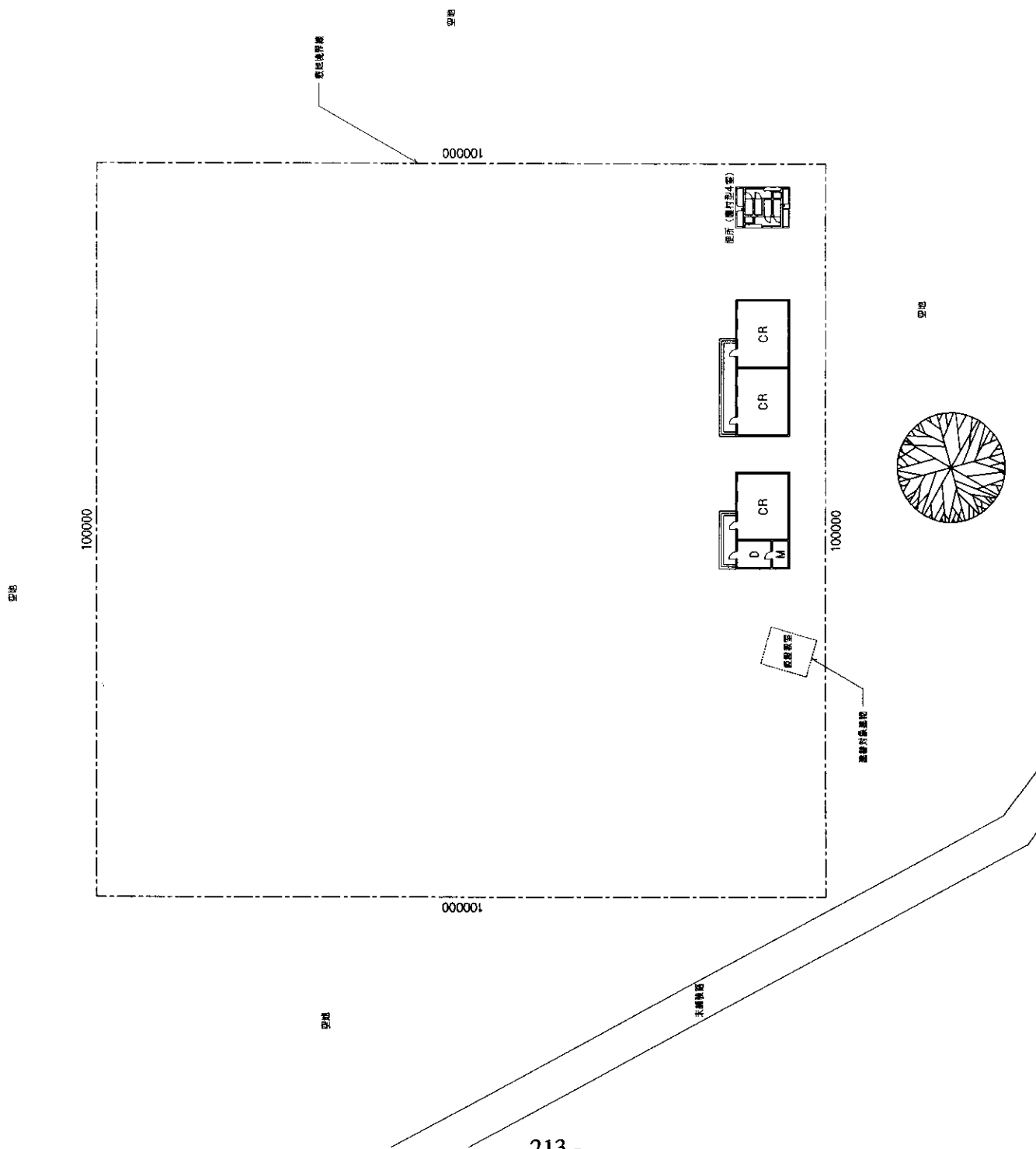
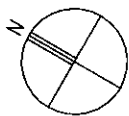
N: 14° 24' 33"  
W: 16° 01' 56"

州名 ファティフ

I.D.E.N. ゴサス

学校名

ウアジュール・セレール





GS19 地理情報

N: 14° 07' 50"

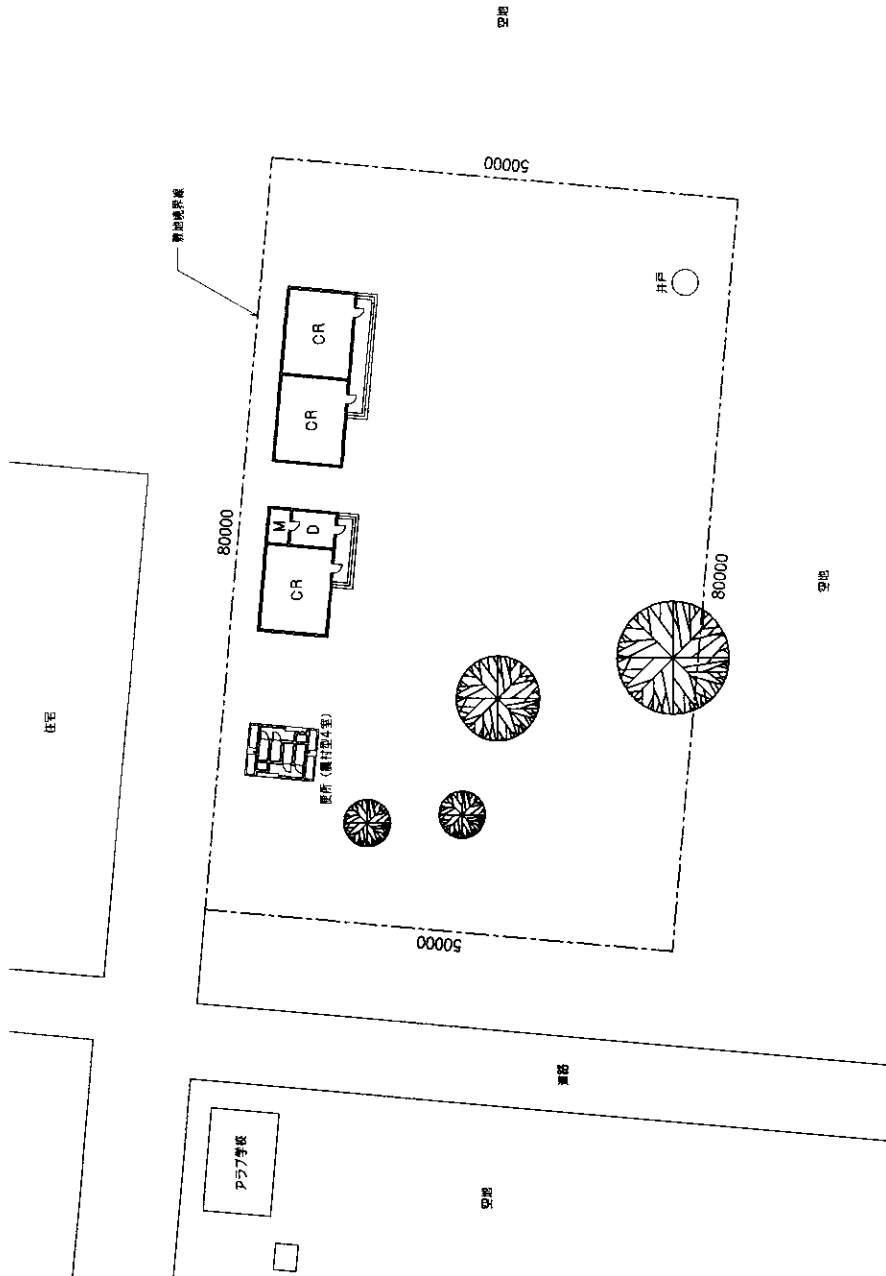
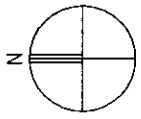
W: 15° 52' 50"

州名 ファティク

I.D.E.N. ゴサス

学校名

ウンガチェ・ケール・オルティ



GS20 地理情報

州名 ファティク

学校名

N: 14° 26' 00"  
W: 15° 58' 11"

I.D.E.N. ゴサス

チッキー・セレール

