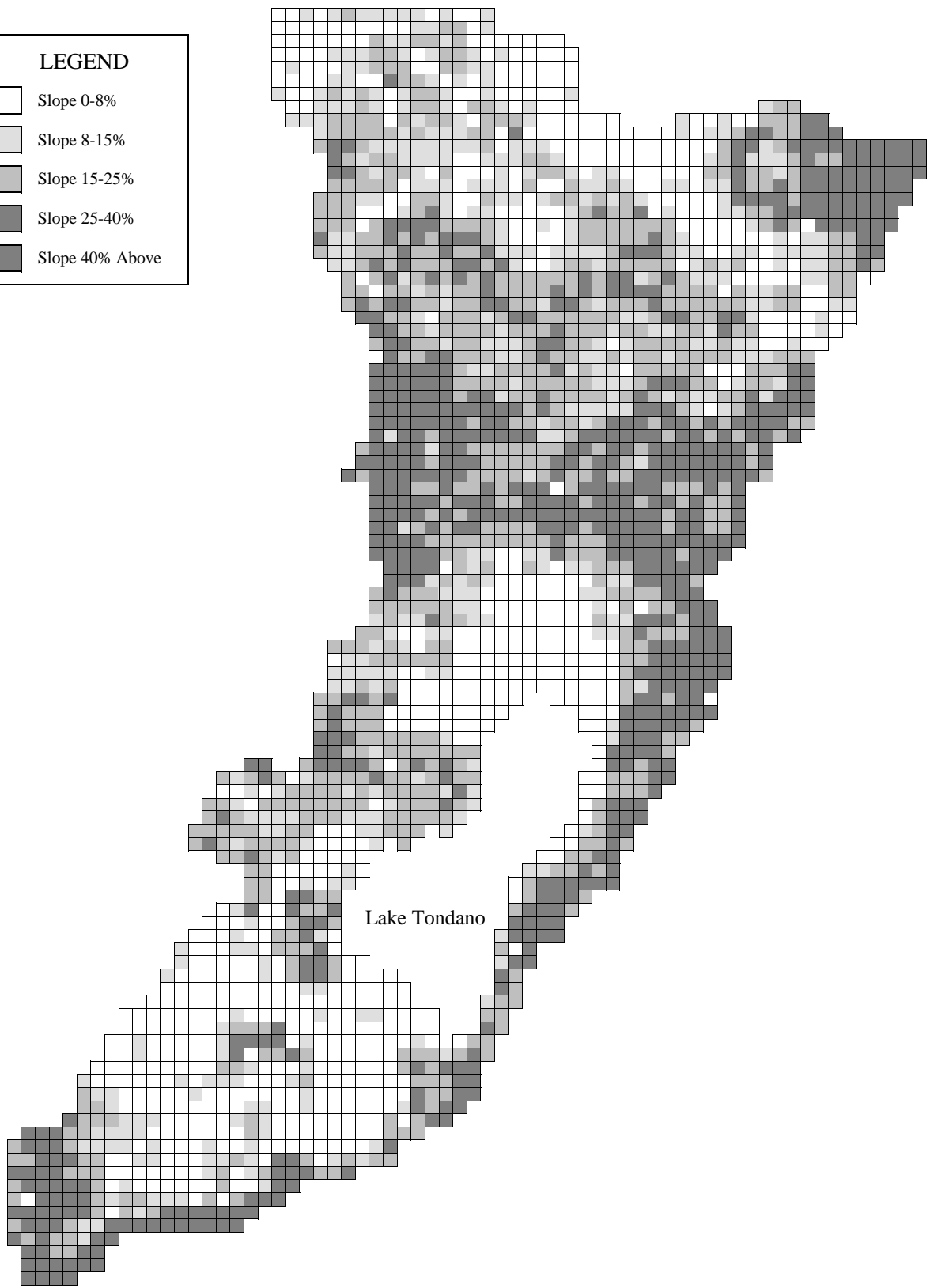



Studi Rehabilitasi Hutan Lindung dan Lahan Kritis di Daerah Aliran Sungai Tondano Republik Indonesia

Japan International Cooperation Agency

Gambar II-1.4.1
Peta Penggunaan Lahan saat ini di Wilayah Studi



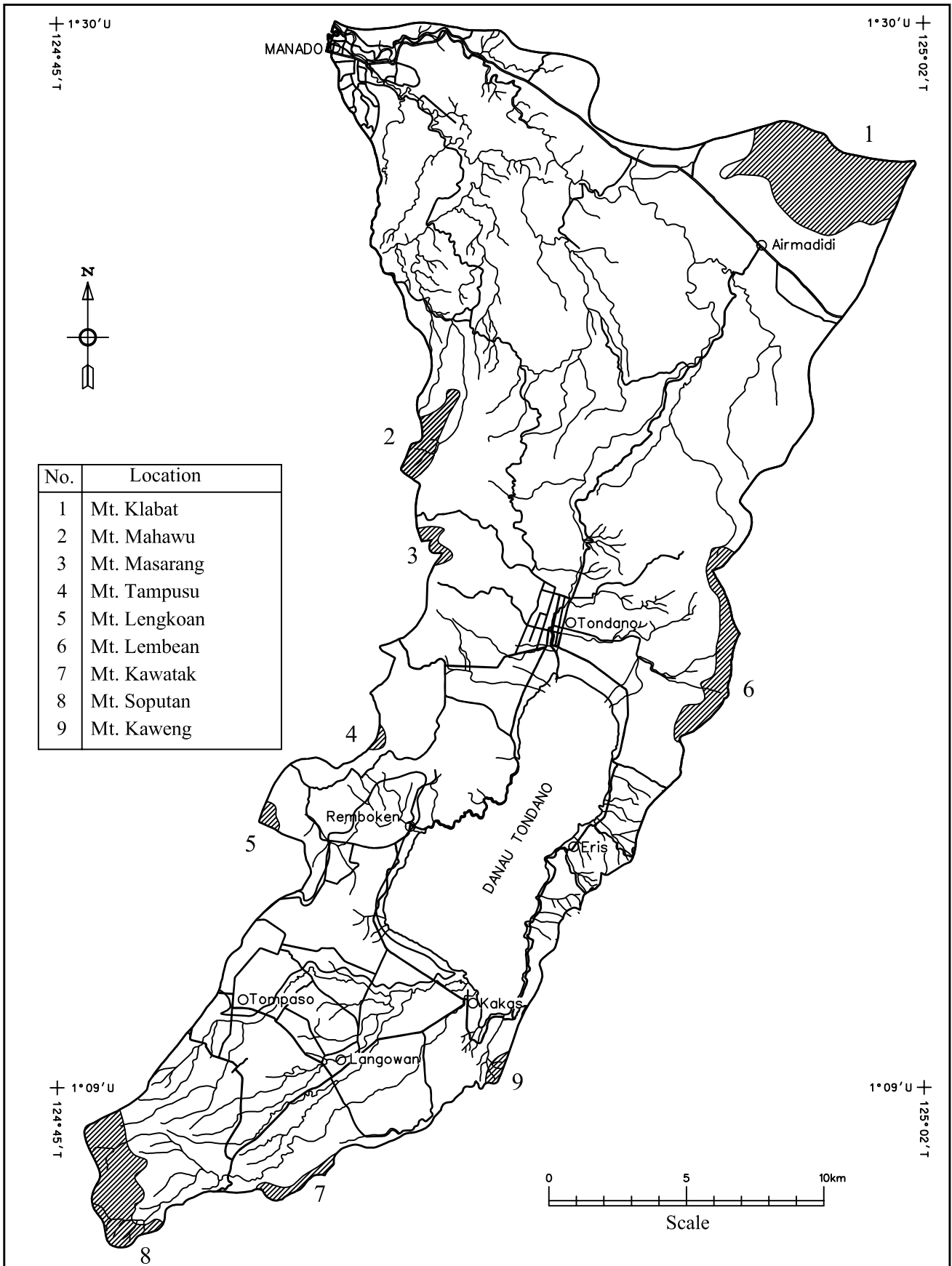
Lake Tondano

**Studi Rehabilitasi Hutan Lindung dan Lahan Kritis
Di Daerah Aliran Sungai Tondano
Republik Indonesia**

Gambar II-1.4.2

Peta Kemiringan Lereng (Wilayah Studi)

Japan International Cooperation Agency

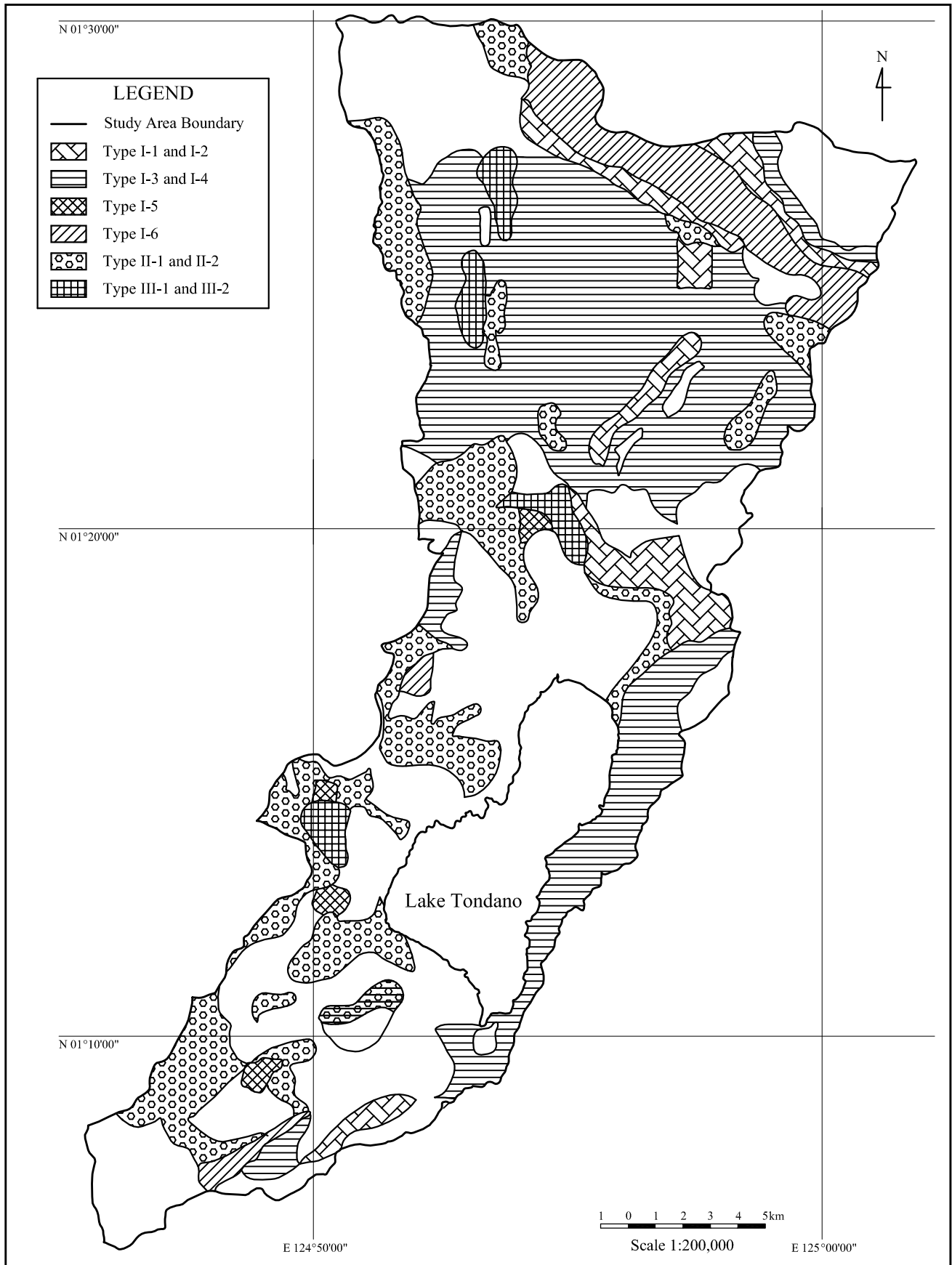


No.	Location
1	Mt. Klabat
2	Mt. Mahawu
3	Mt. Masarang
4	Mt. Tampusu
5	Mt. Lengkoan
6	Mt. Lembean
7	Mt. Kawatak
8	Mt. Soputan
9	Mt. Kaweng

Studi Rehabilitasi Hutan Lindung dan Lahan Kritis di Daerah Aliran Sungai Tondano Republik Indonesia

Gambar II-1.5.1 Distribusi Hutan Lindung

Japan International Cooperation Agency

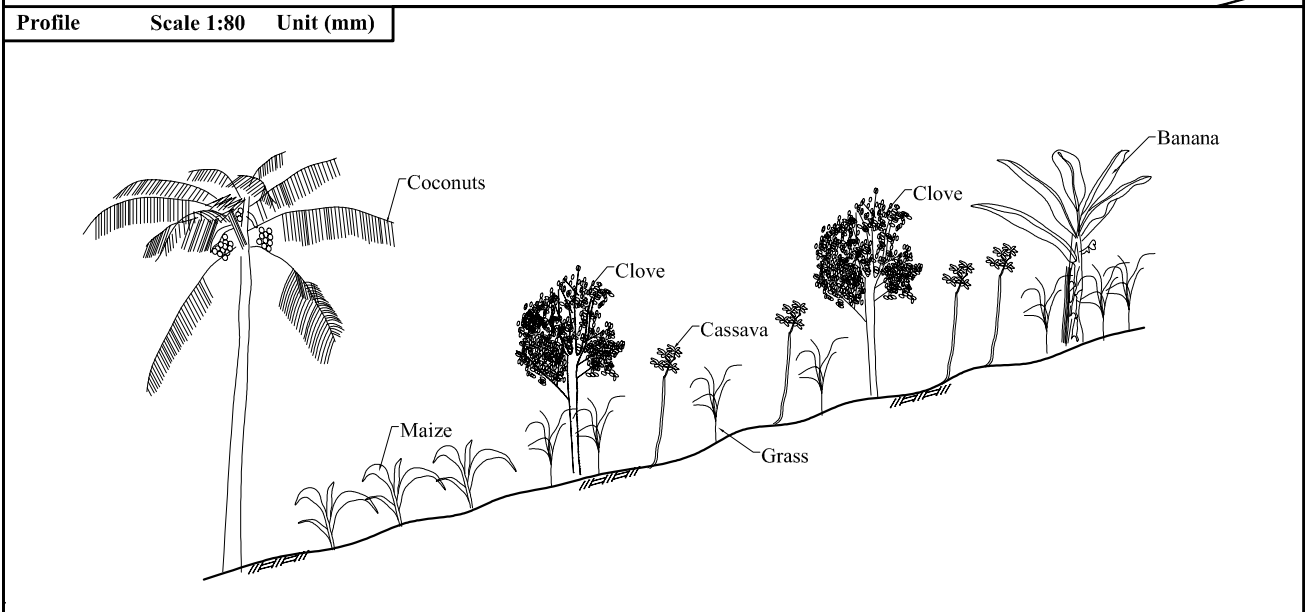
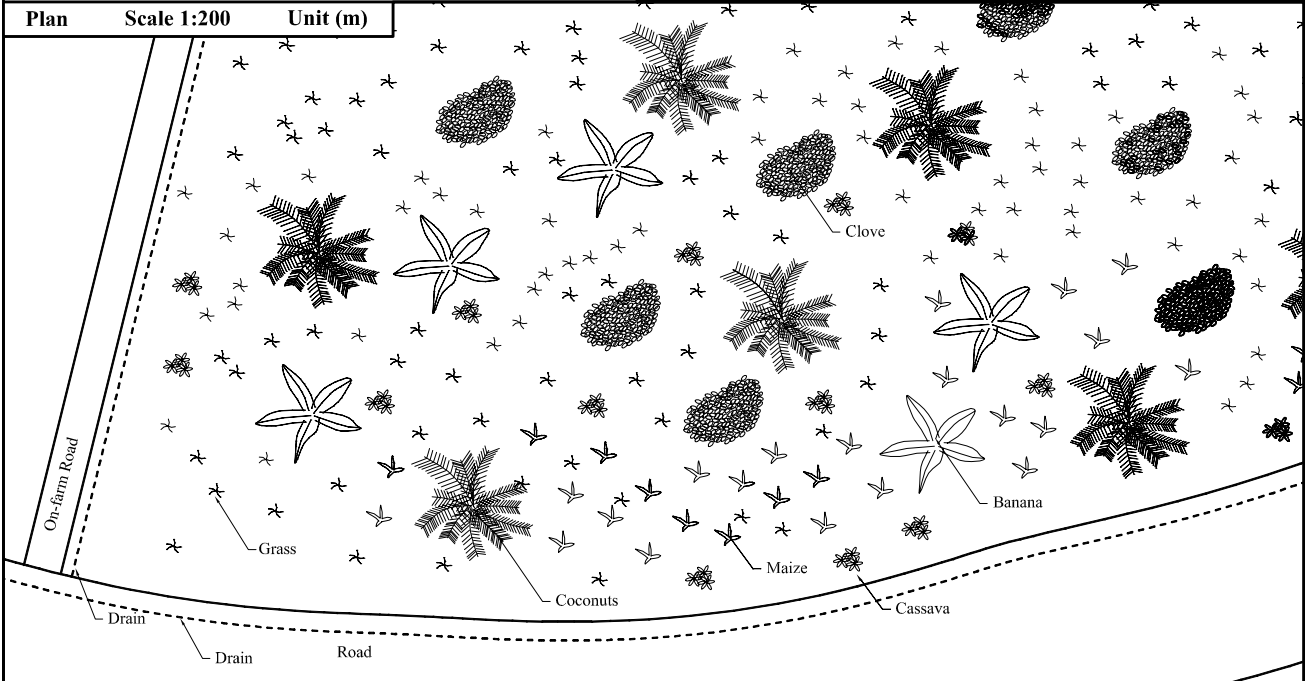


Studi Rehabilitasi Hutan Lindung dan Lahan Kritis di Daerah Aliran Sungai Tondano Republik Indonesia

Japan International Cooperation Agency

Gambar II-1.7.1
Distribusi masing-masing Sistem Pertanian di Wilayah Studi

Data	<p>Crops</p> <p>Coconuts Clove Banana Maize Cassava etc.</p>	Photo 
-------------	--	--



Studi Rehabilitasi Hutan Lindung dan Lahan Kritis di Daerah Aliran Sungai Tondano Republik Indonesia

Japan International Cooperation Agency

Gambar II-1.7.2
Sistem Agroforesty yang dikelola dengan Buruk