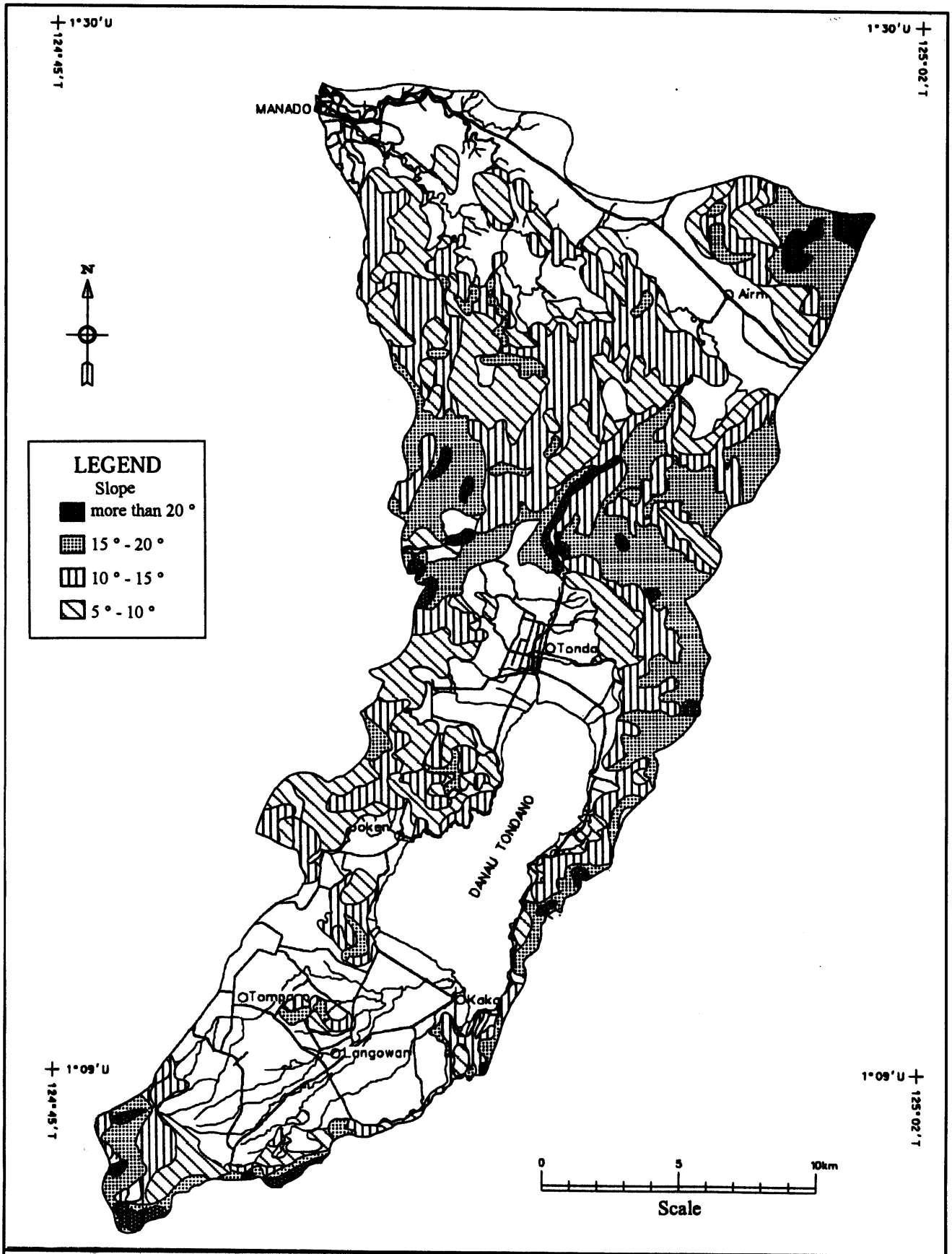


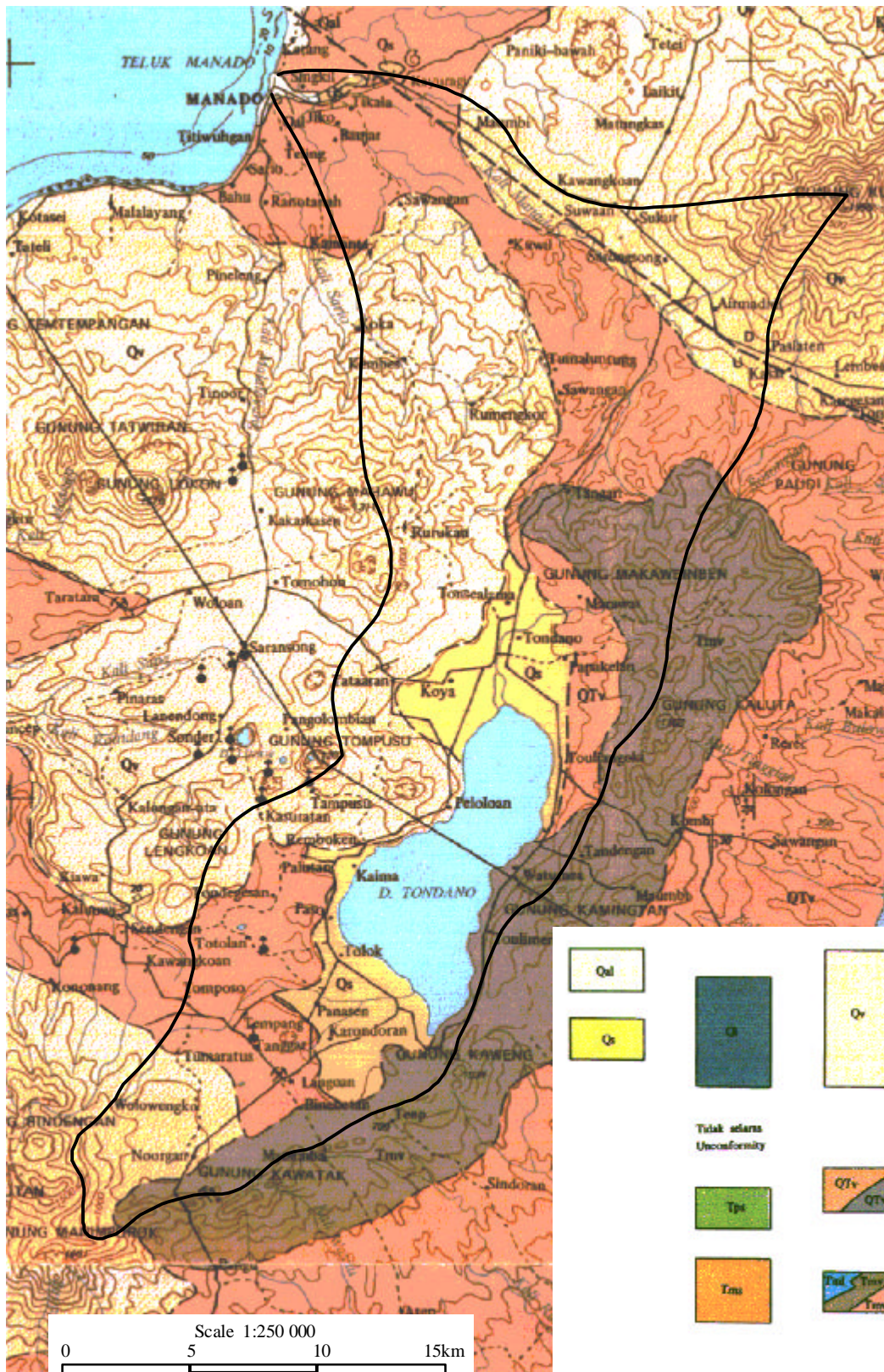
Gambar



Studi Rehabilitasi Hutan Lindung dan Lahan Kritis di Daerah Aliran Sungai Tondano Republik Indonesia

Gambar II-1.2.1
Karakteristik Topografis Wilayah Studi

Japan International Cooperation Agency

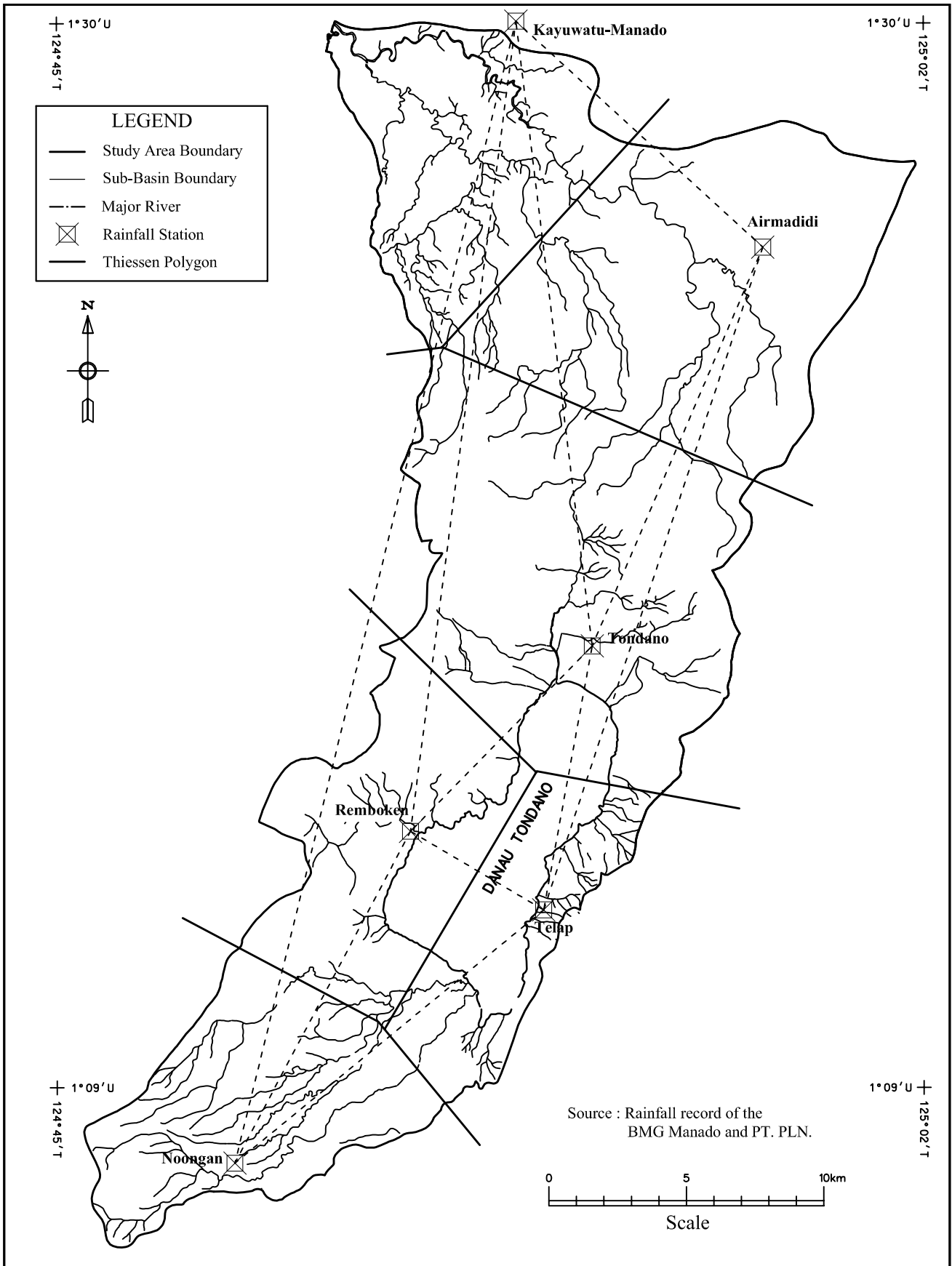


Studi Rehabilitasi Hutan Lindung dan Lahan Kritis di Daerah Aliran Sungai Tondano Republik Indonesia

Japan International Cooperation Agency

Gambar II-1.2.2

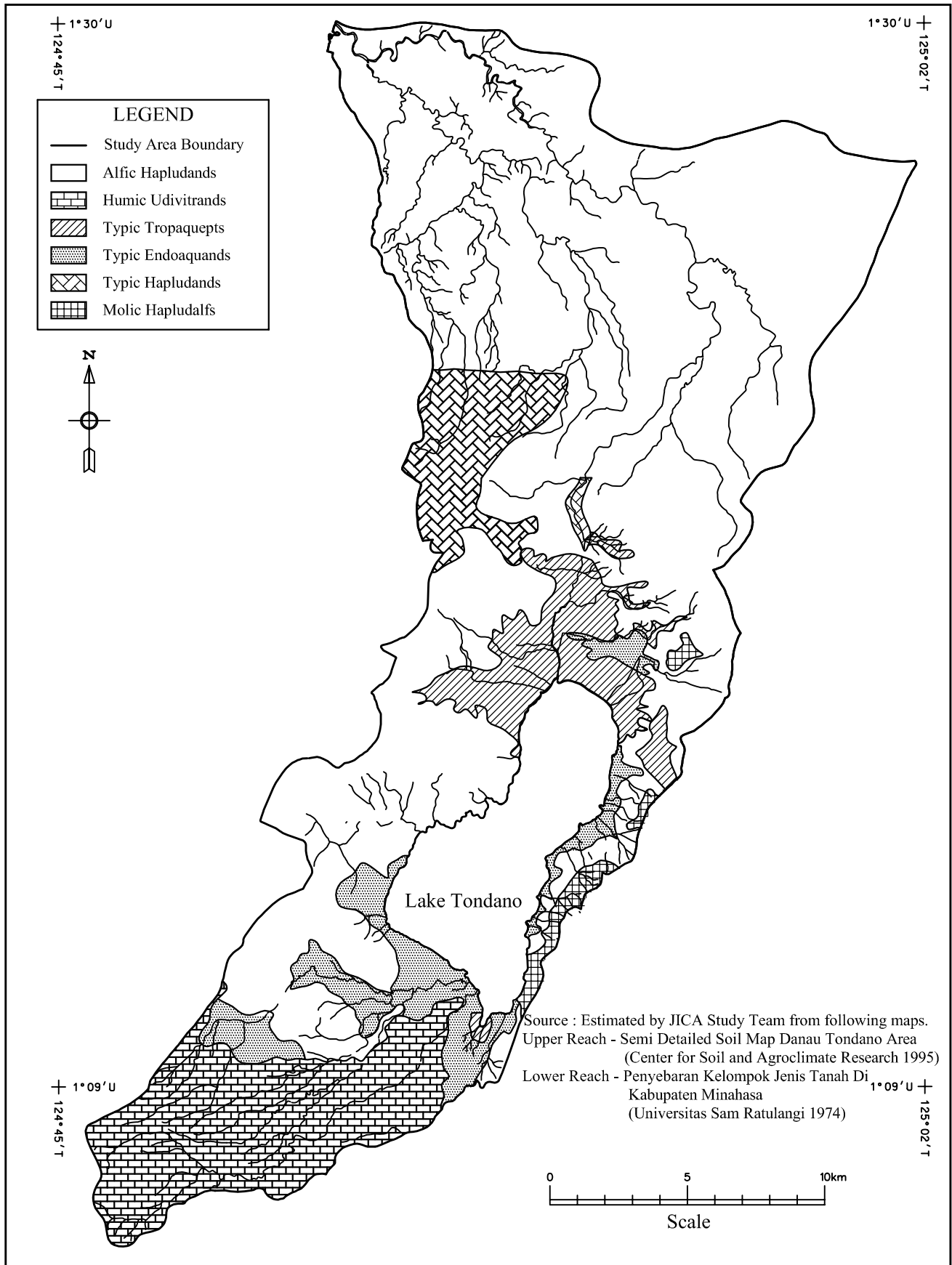
Peta Geologi Wilayah Studi



Studi Rehabilitasi Hutan Lindung dan Lahan Kritis di Daerah Aliran Sungai Tondano Republik Indonesia

Japan International Cooperation Agency

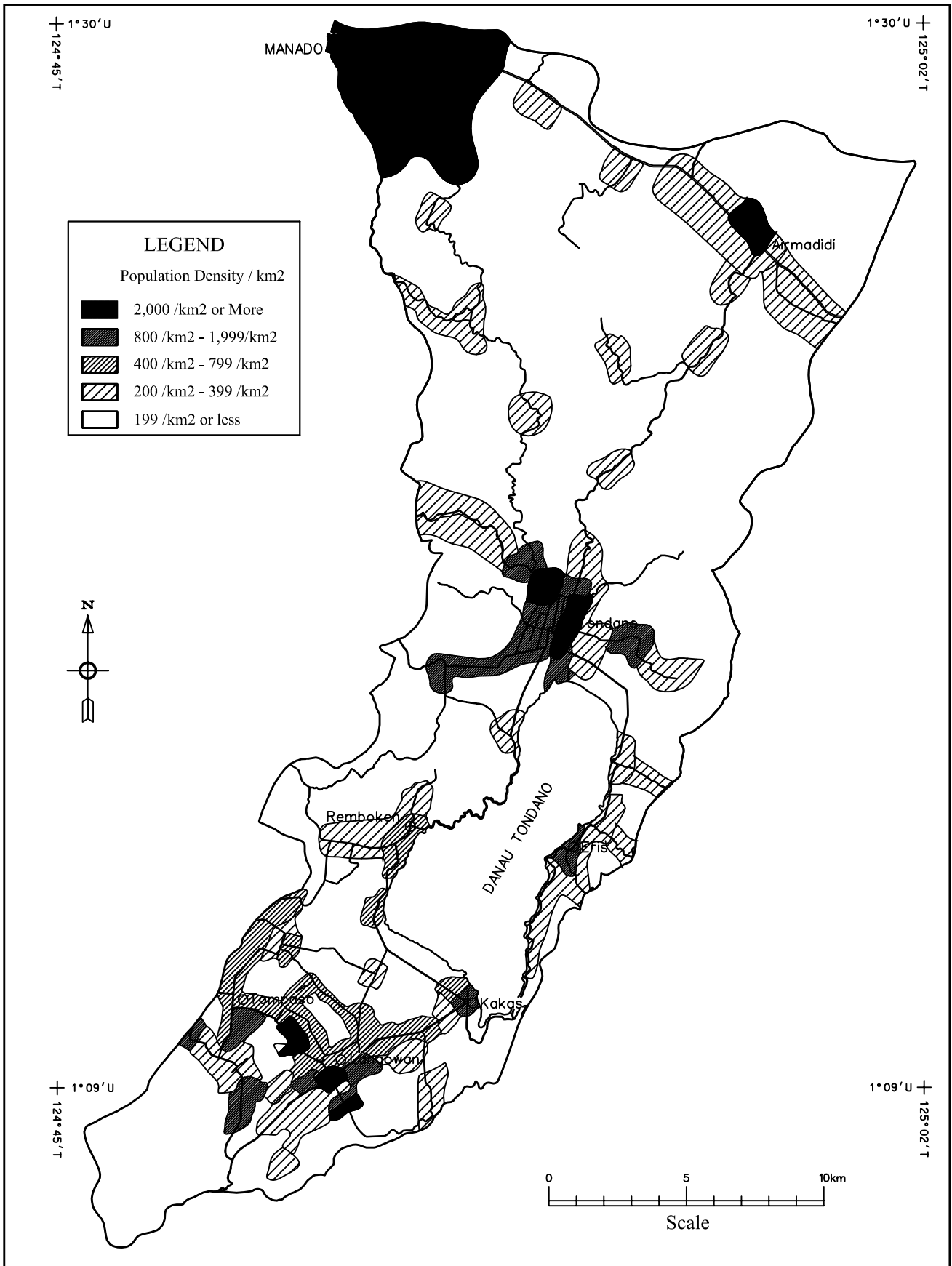
Gambar II-1.2.3
Distribusi Stasiun Penakar Hujan di Wilayah Studi



Studi Rehabilitasi Hutan Lindung dan Lahan Kritis di Daerah Aliran Sungai Tondano Republik Indonesia

Gambar II-1.2.4 Karakteristik Tanah di Wilayah Studi

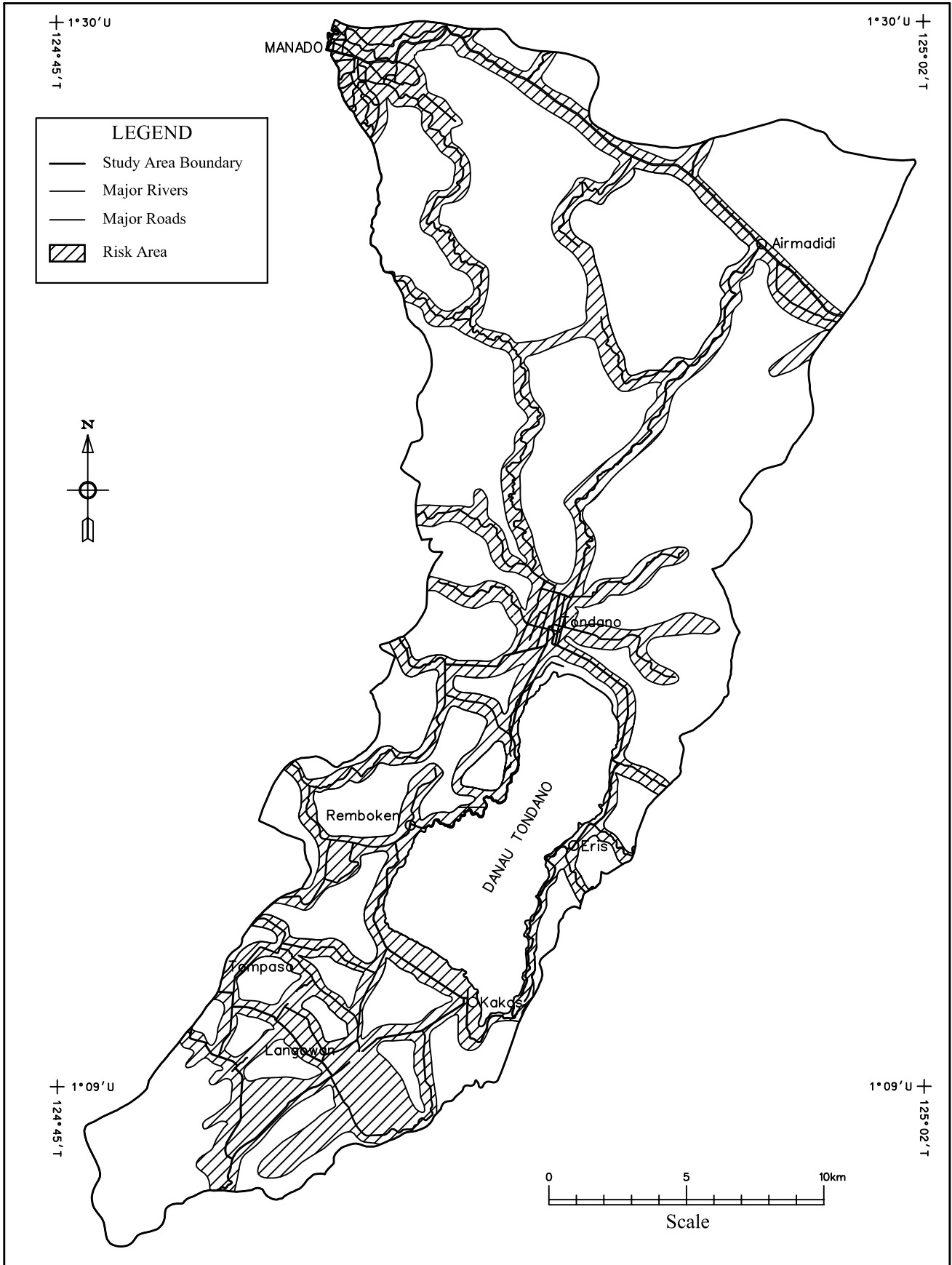
Japan International Cooperation Agency



Studi Rehabilitasi Hutan Lindung dan Lahan Kritis di Daerah Aliran Sungai Tondano Republik Indonesia

Gambar II-1.3.1
Peta Bahaya I / Aspek Demografi

Japan International Cooperation Agency



Studi Rehabilitasi Hutan Lindung dan Lahan Kritis di Daerah Aliran Sungai Tondano Republik Indonesia

**Gambar II-1.3.2
Peta Bahaya II / Aspek Demografi**

Japan International Cooperation Agency