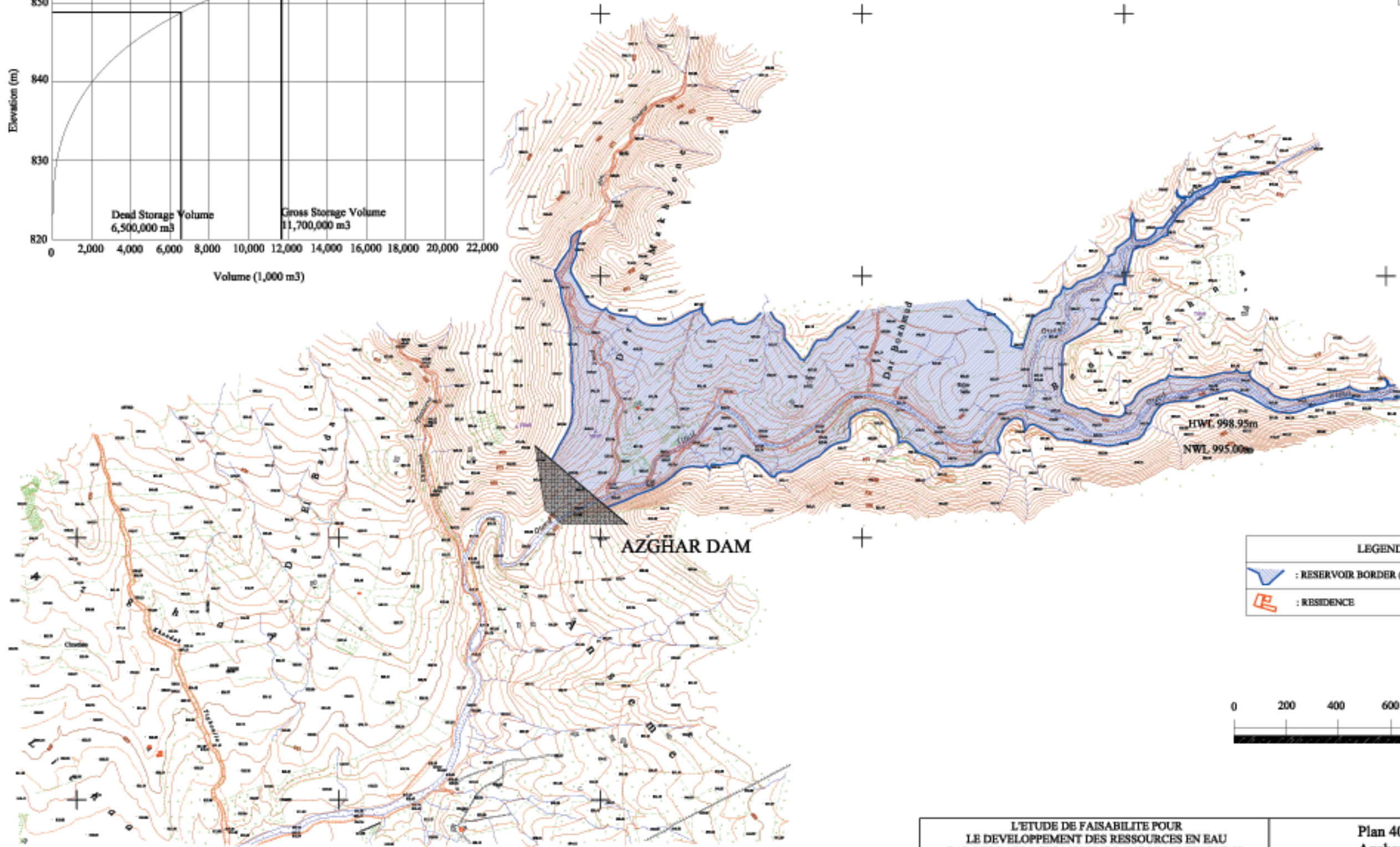
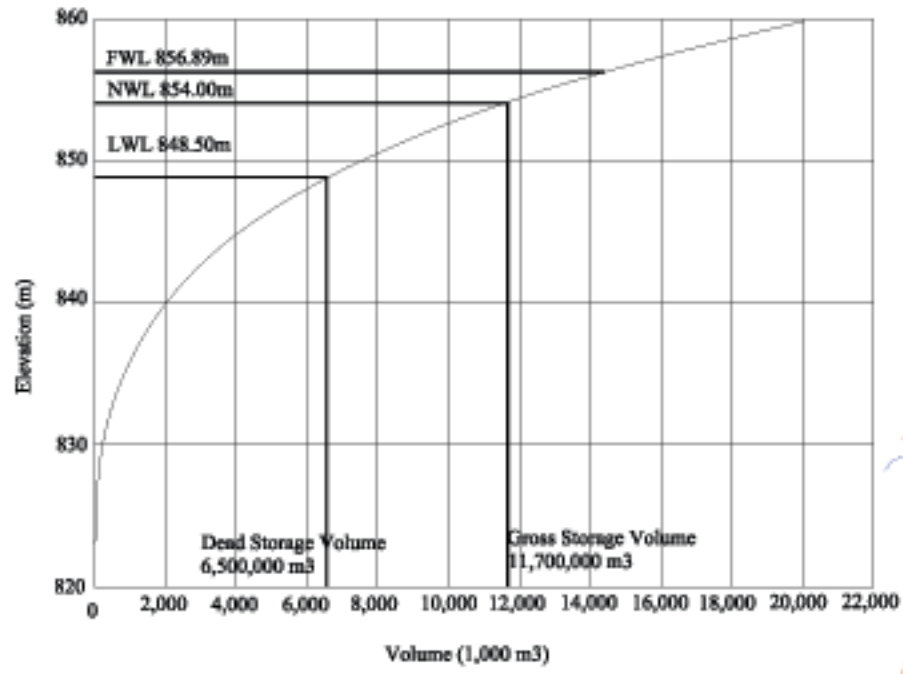



PLAN

AZGHAR

Azghar Dam H-V Curve

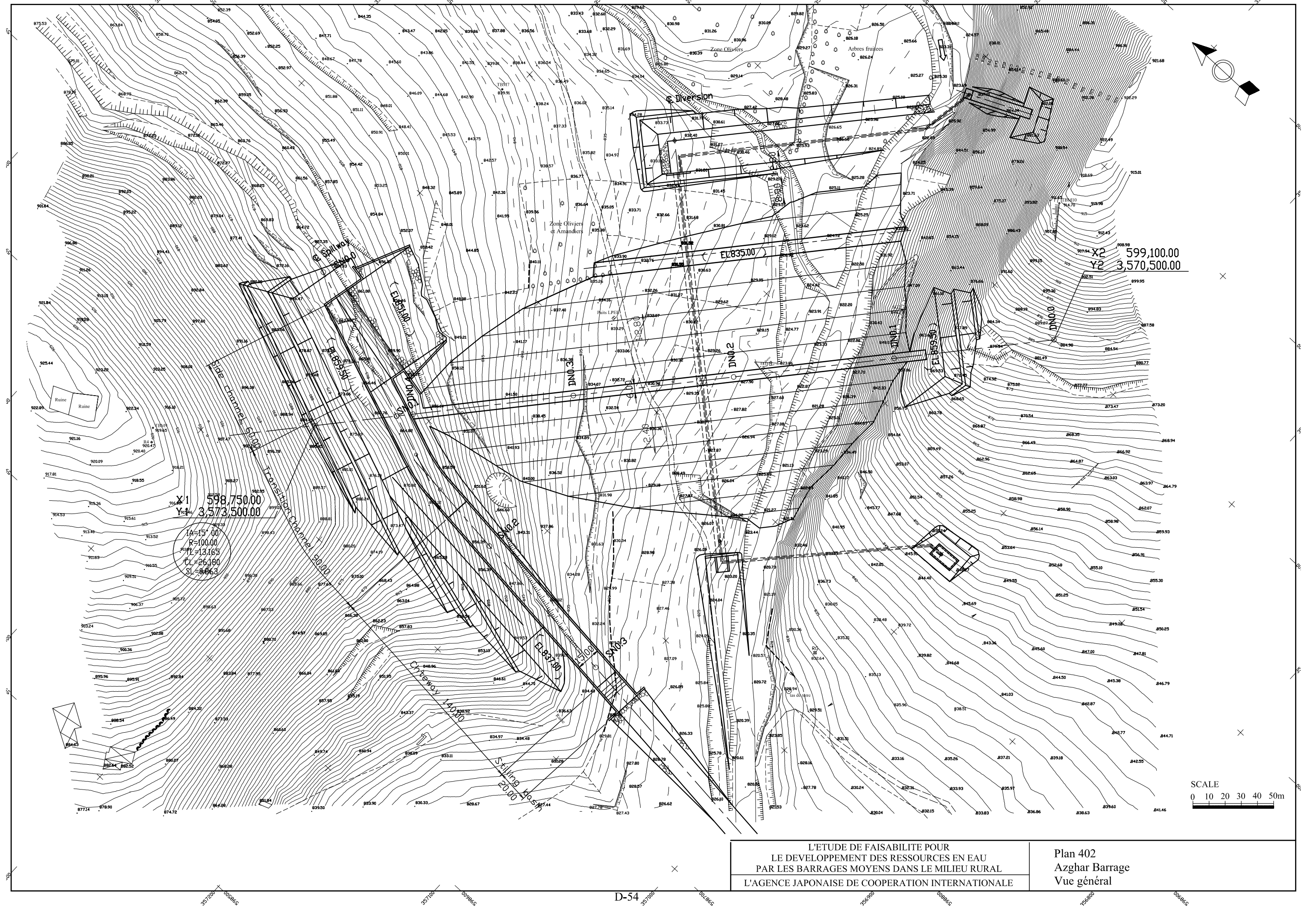


LEGEND	
	: RESERVOIR BORDER (NWL 854.0) AND AREA
	: RESIDENCE



L'ETUDE DE FAISABILITE POUR
LE DEVELOPPEMENT DES RESSOURCES EN EAU
PAR LES BARRAGES MOYENS DANS LE MILIEU RURAL
L'AGENCE JAPONAISE DE COOPERATION INTERNATIONALE

Plan 401
Azghar Barrage
Superficie de la Retenue



L'ETUDE DE FAISABILITE POUR
 LE DEVELOPPEMENT DES RESSOURCES EN EAU
 PAR LES BARRAGES MOYENS DANS LE MILIEU RURAL
 L'AGENCE JAPONAISE DE COOPERATION INTERNATIONALE

Plan 402
 Azghar Barrage
 Vue général