LEGENDE PEDOLOGIQUE – CHITAM

CLASS	S/CLASS	GROUPE	S/GROUPE	FAMILLE	SERIE	UNITE N°
Minéraux Bruts (Class I)	Non climatiques	D'apport	Eolien	Sable	Très Profonds	I-1
Sol peu Evolués (Class II)	Non climatiques	D'apport alluvial	Modaux plus ou moins Salés	Alluvions Limoneuses	Très Profonds	II-1
			Ensablés	Alluvions Limoneuses	Ensablé sur moins de 50 cm	II-2.1
				Alluvions Limoneuses	Ensablé sur 50 à 100 cm	II-2.2

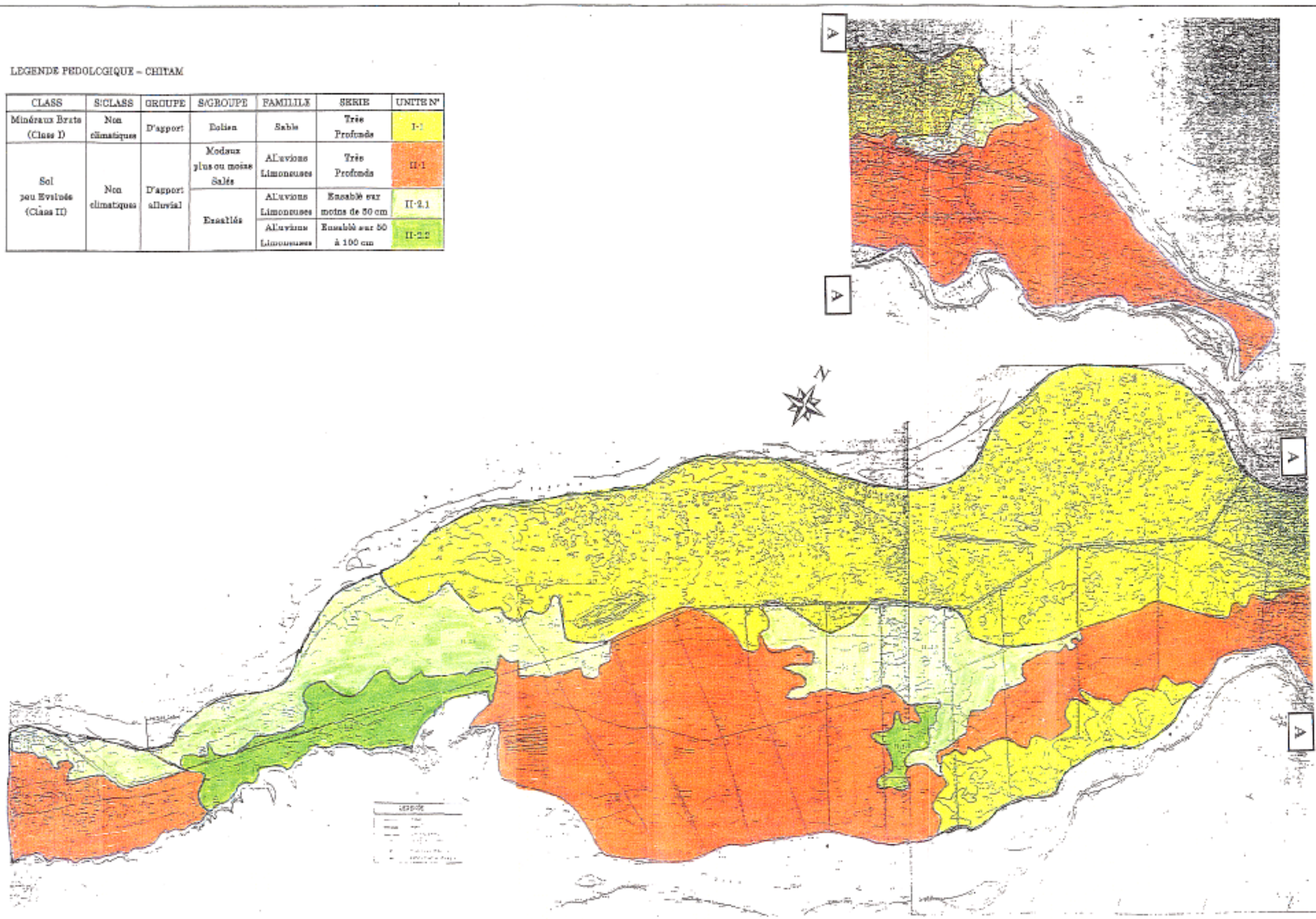

Scale: 1/25,000

FEASIBILITY STUDY ON WATER RESOURCES DEVELOPMENT IN RURAL AREA

JAPAN INTERNATIONAL COOPERATION AGENCY

Figure XIII1.1.6
Carte de Sol dans le Perimetre Chitam

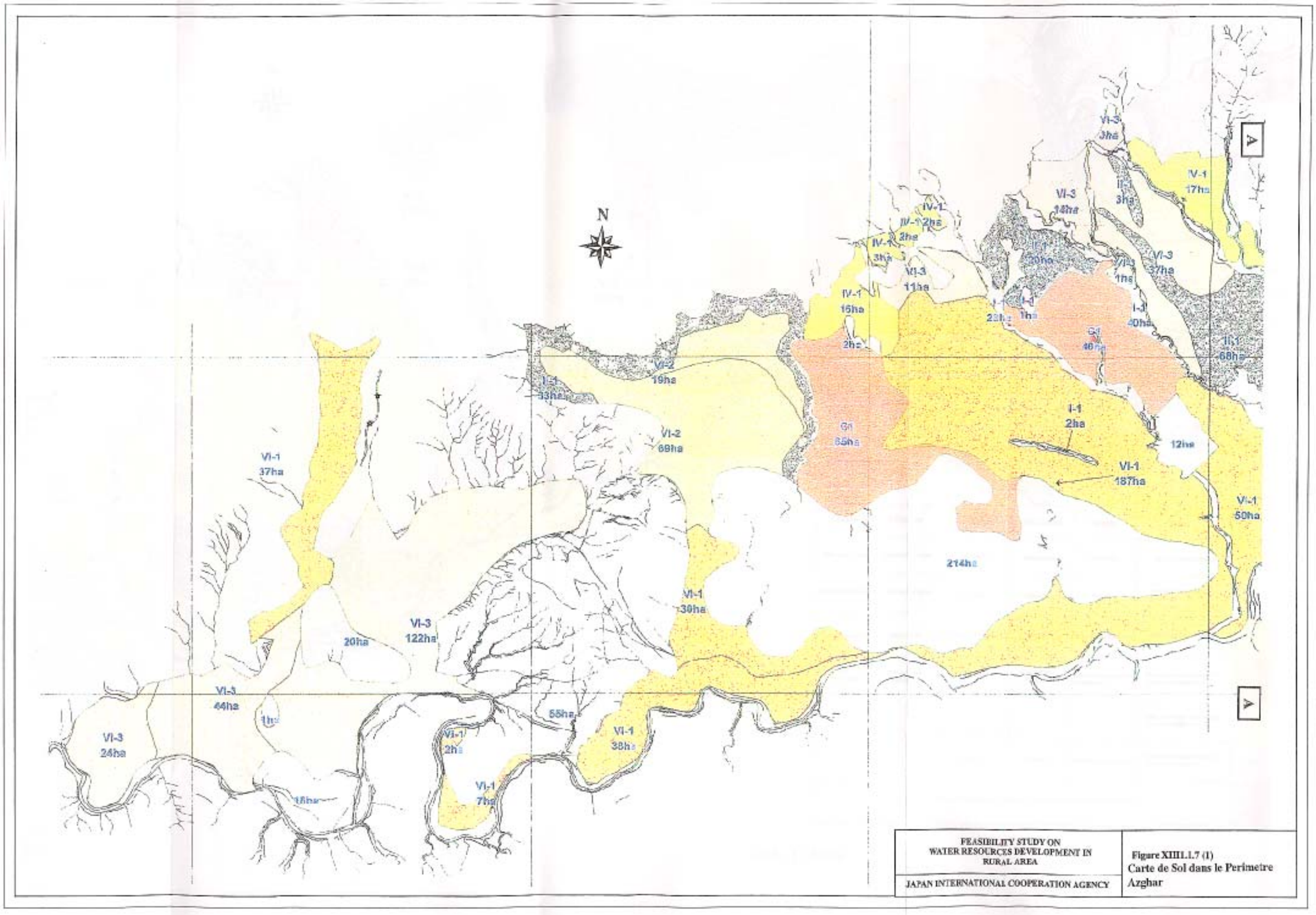

FEASIBILITY STUDY ON WATER RESOURCES DEVELOPMENT IN RURAL AREA	Figure XIII1.1.7 (1) Carte de Sol dans le Perimetre Azghar
JAPAN INTERNATIONAL COOPERATION AGENCY	

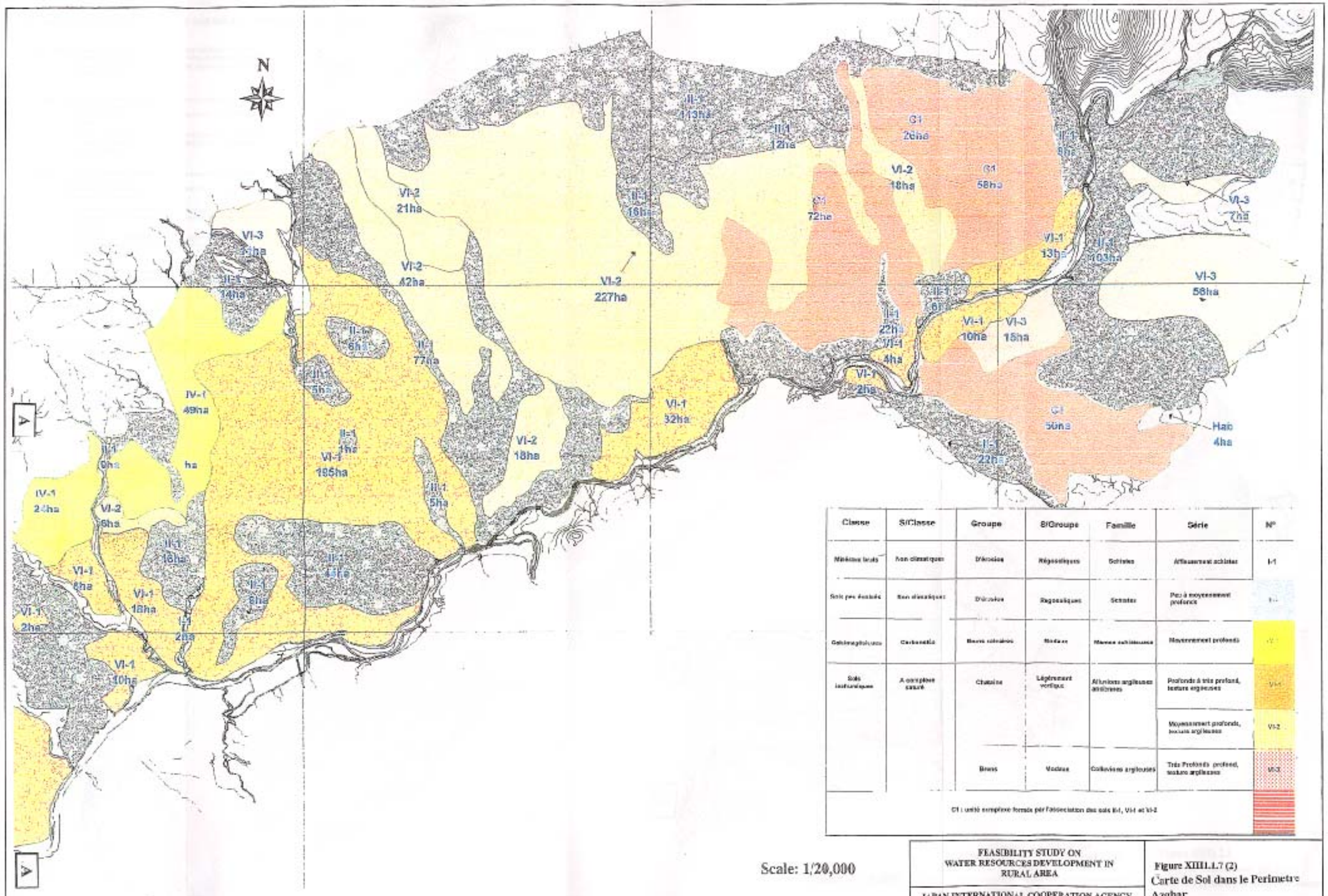

Classe	S/Classe	Groupe	S/Groupe	Famille	Série	N°
Minéraux bruts	Non climatiques	Décrochés	Régosoliques	Schistes	Affleurement schiste	I-1
Sols peu évolués	Non climatiques	Décrochés	Régosoliques	Schistes	Peu à moyennement profonds	[illegible]
Calcimagnésiques	Carbonatés	Bruns calcaires	Modaux	Marnes schisteuses	Moyennement profonds	[illegible]
Sols hydromorphes	A complexe saturé	Chaulins	Légèrement vertiques	Alluvions argileuses alluviales	Profonds à très profond, texture argileuses	VI-1
					Moyennement profonds, texture argileuses	VI-2
		Bruns	Modaux	Colluvions argileuses	Très Profonds profond, texture argileuses	VI-3
CI : unité complexe formée par l'association des sols II-1, VI-1 et VI-2						

Scale: 1/20,000

FEASIBILITY STUDY ON
WATER RESOURCES DEVELOPMENT IN
RURAL AREA

JAPAN INTERNATIONAL COOPERATION AGENCY

Figure XIIIL.L.7 (2)
Carte de Sol dans le Perimetre Azghar

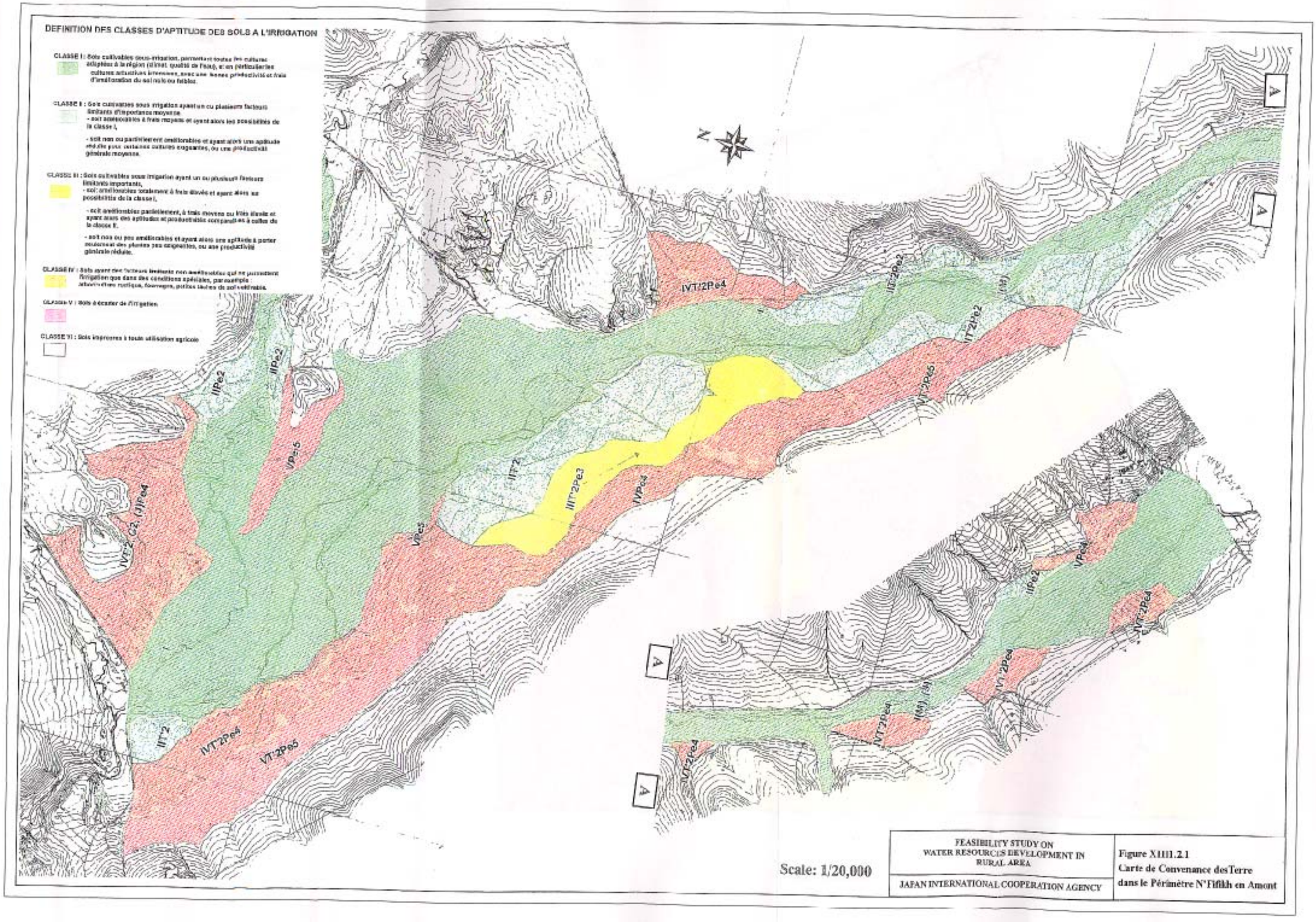

Scale: 1/20,000

FEASIBILITY STUDY ON WATER RESOURCES DEVELOPMENT IN RURAL AREA	Figure XIII1.2.1 Carte de Convenance des Terre dans le Périmètre N'Fifikh en Amont
JAPAN INTERNATIONAL COOPERATION AGENCY	