


Рисунков






Figure A.1.1 (1/3) Cross-Sections and Images of Representative Streets in Astana
Рисунок А.1.1 (1/3) Внешний вид и поперечное сечение главных улиц г. Астаны




Figure A.1.1 (2/3) Cross-Sections and Images of Representative Streets in Astana
Рисунок А.1.1 (2/3) Внешний вид и поперечное сечение главных улиц г. Астаны

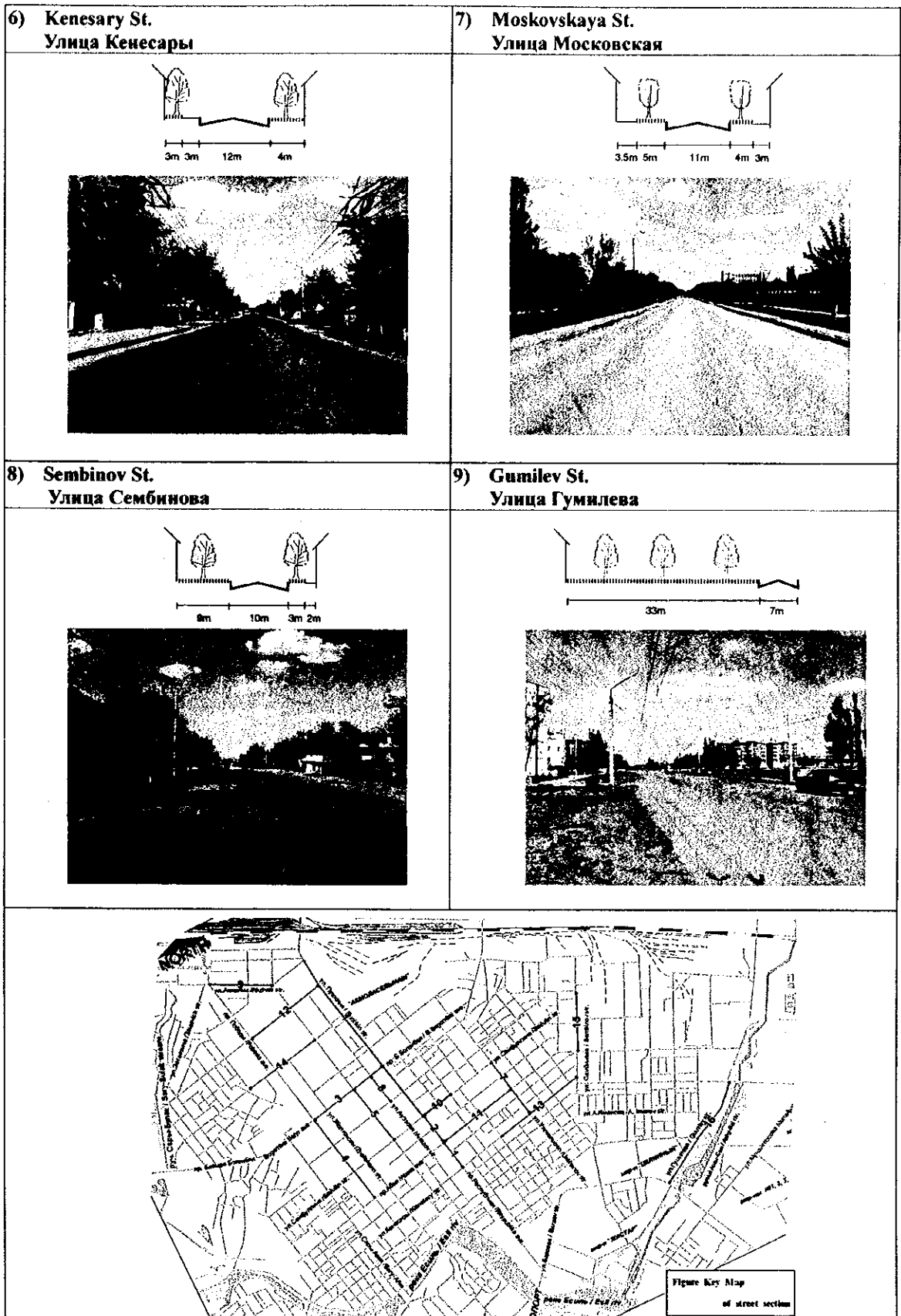
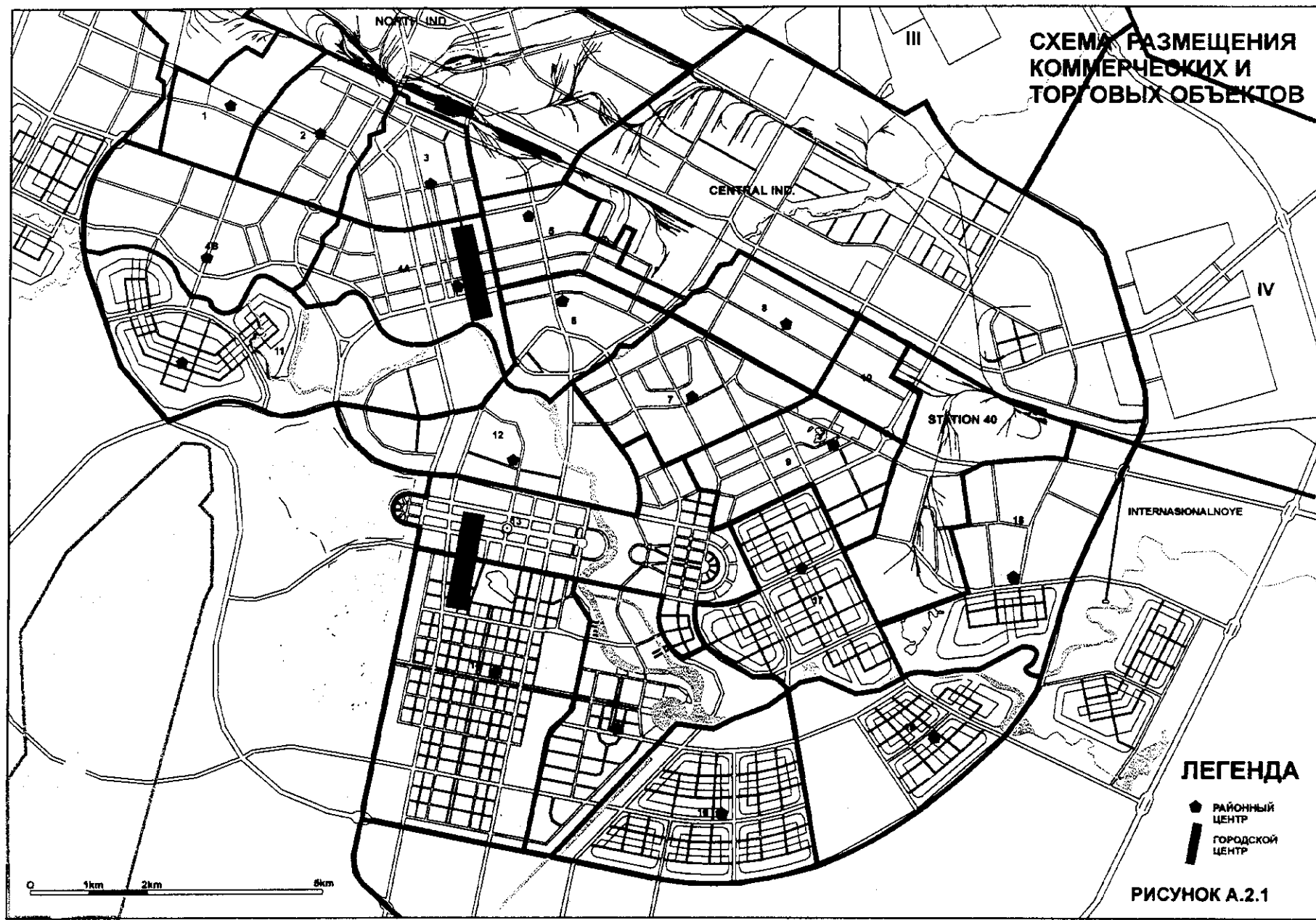


Figure A.1.1 (3/3) Cross-Sections and Images of Representative Streets in Astana
Рисунок А.1.1 (3/3) Внешний вид и поперечное сечение главных улиц г. Астаны

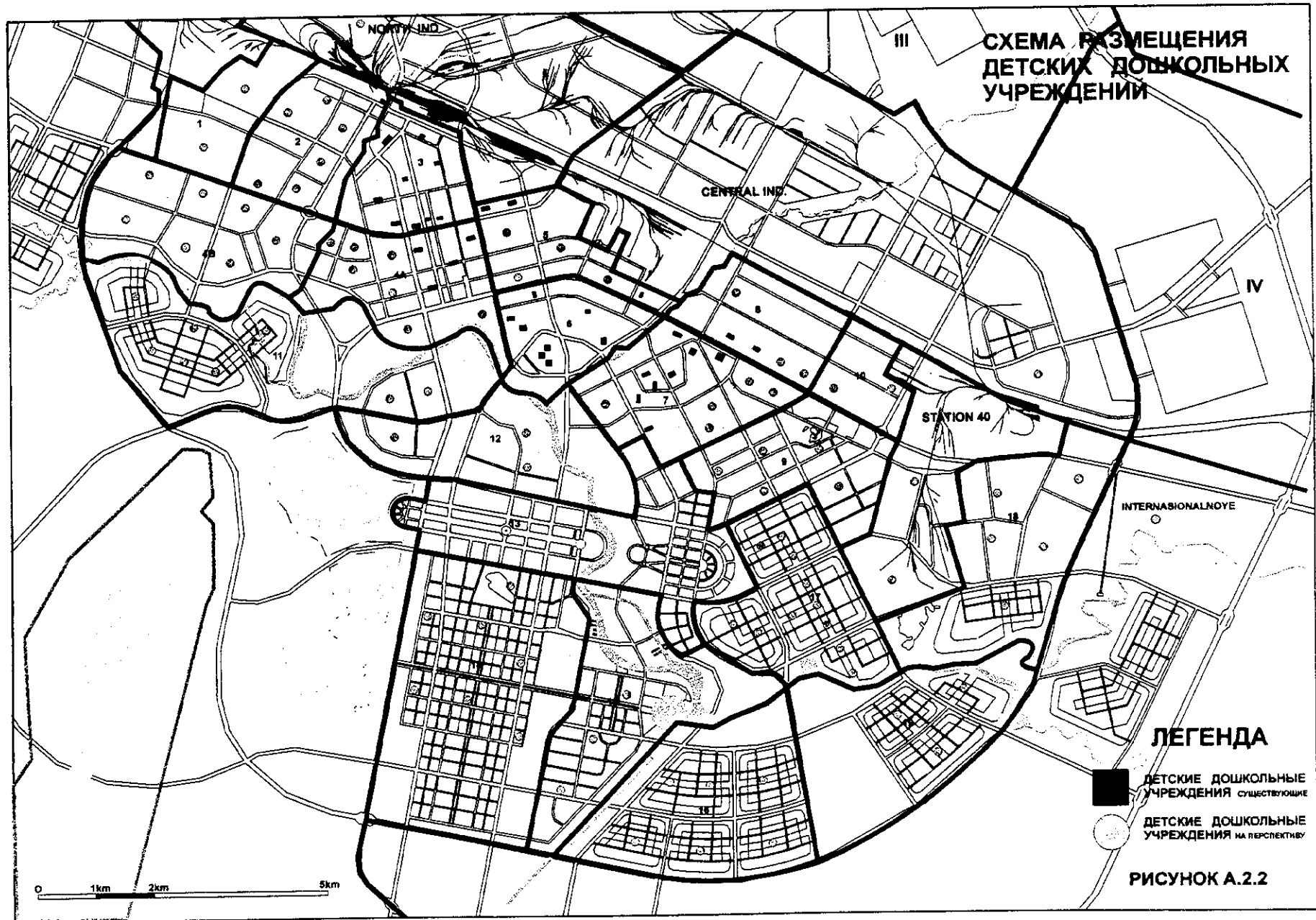
**СХЕМА РАЗМЕЩЕНИЯ
КОММЕРЧЕСКИХ И
ТОРГОВЫХ ОБЪЕКТОВ**

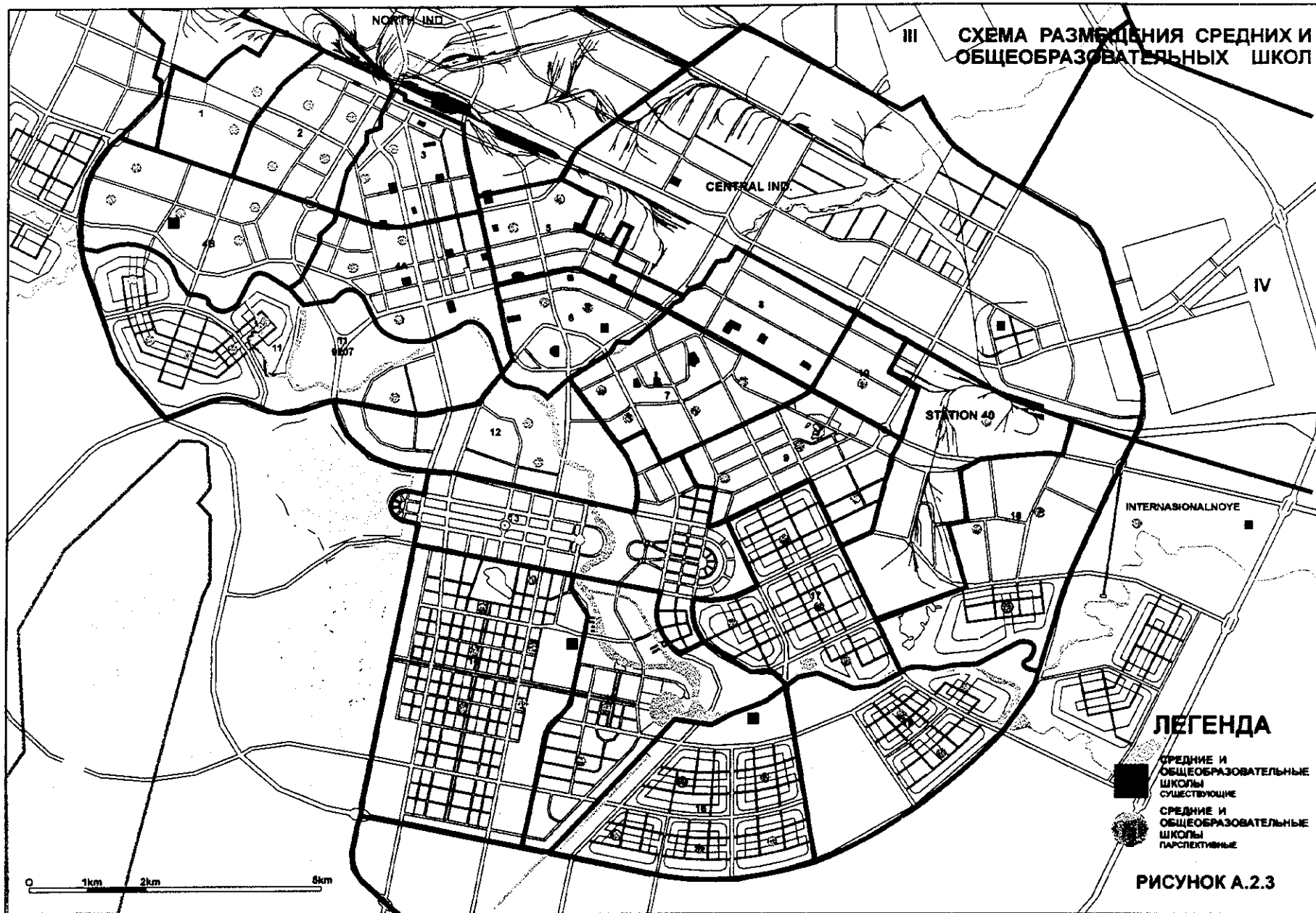


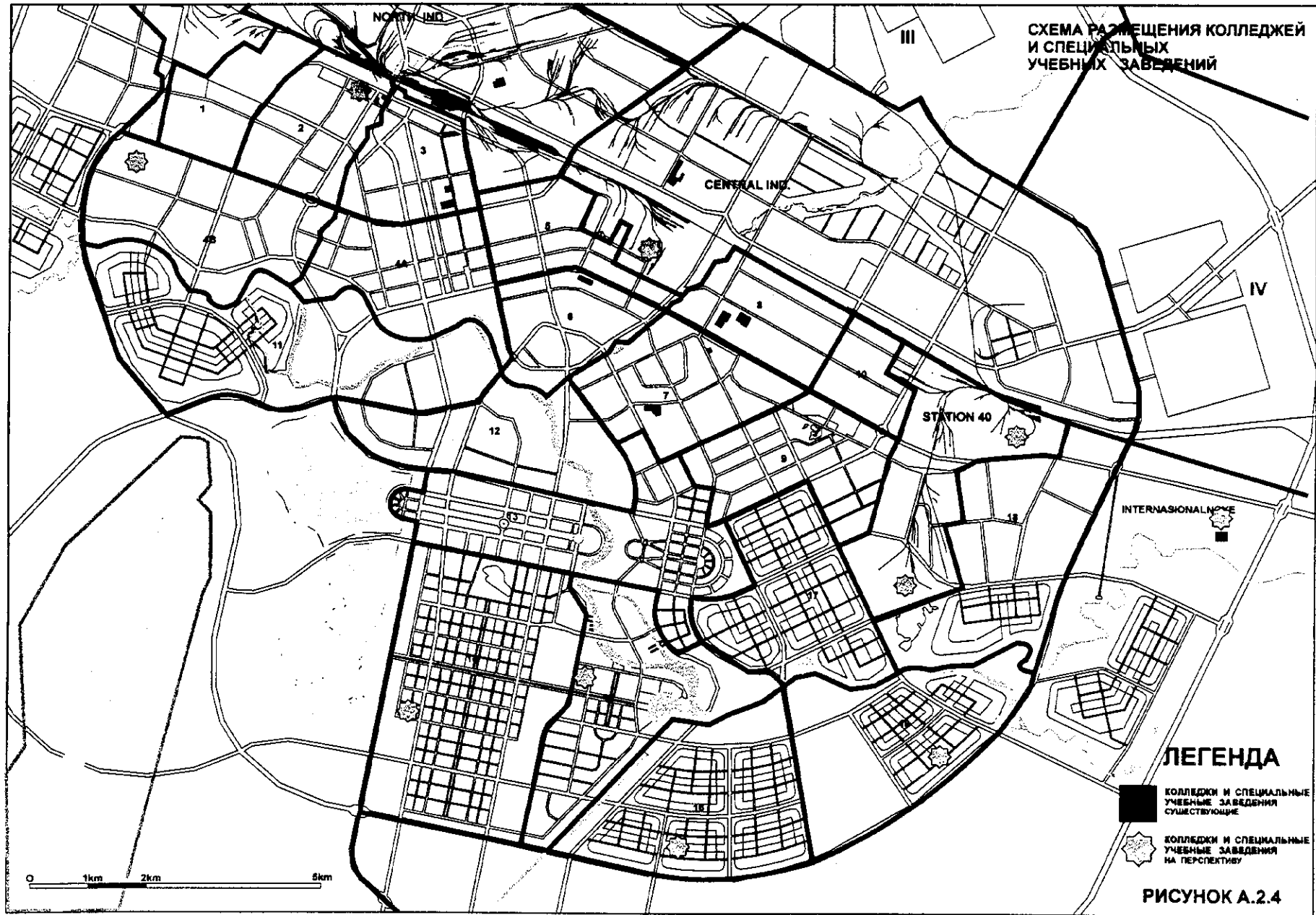
ЛЕГЕНДА

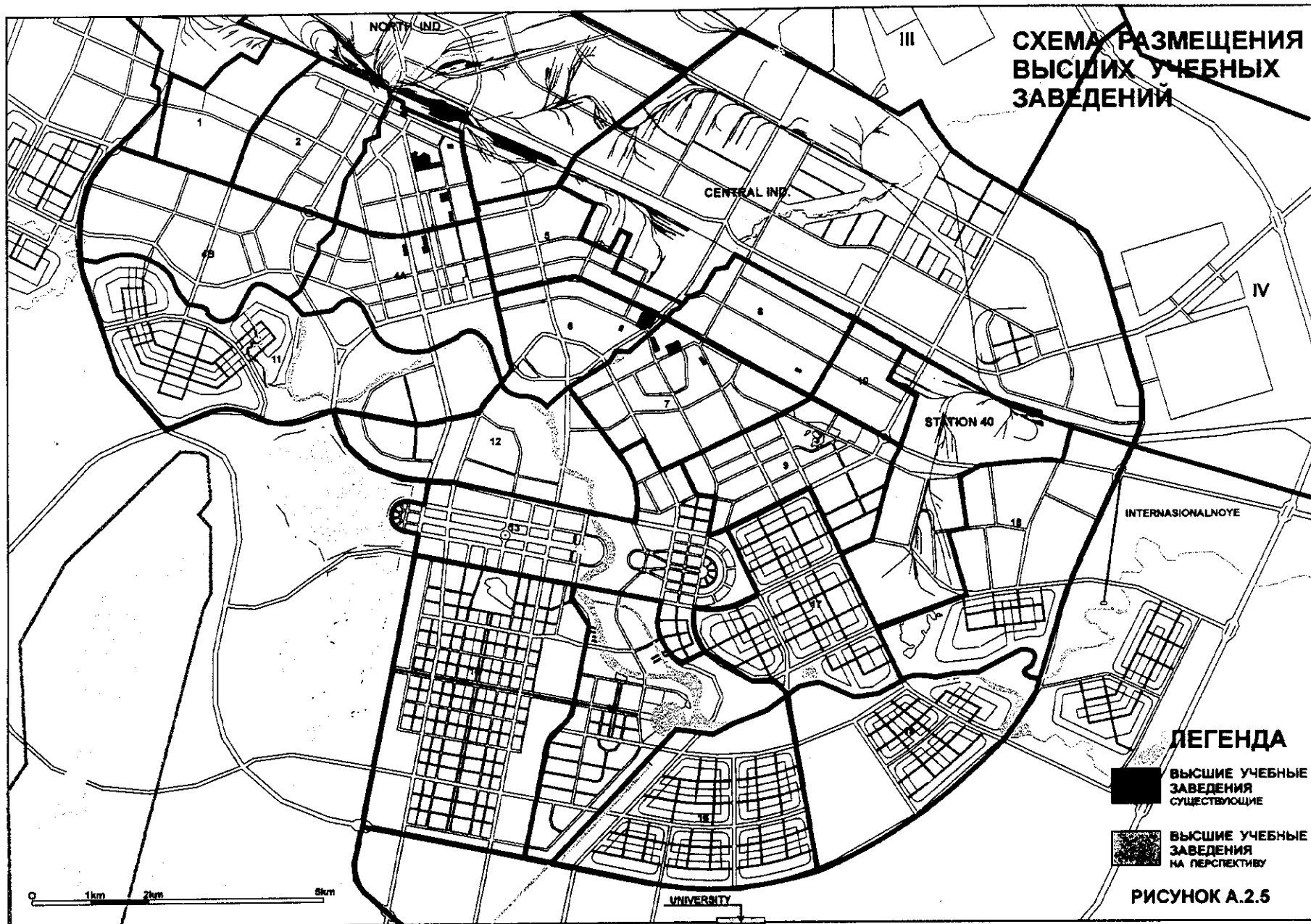
- РАЙОННЫЙ ЦЕНТР
- █ ГОРОДСКОЙ ЦЕНТР

РИСУНОК А.2.1









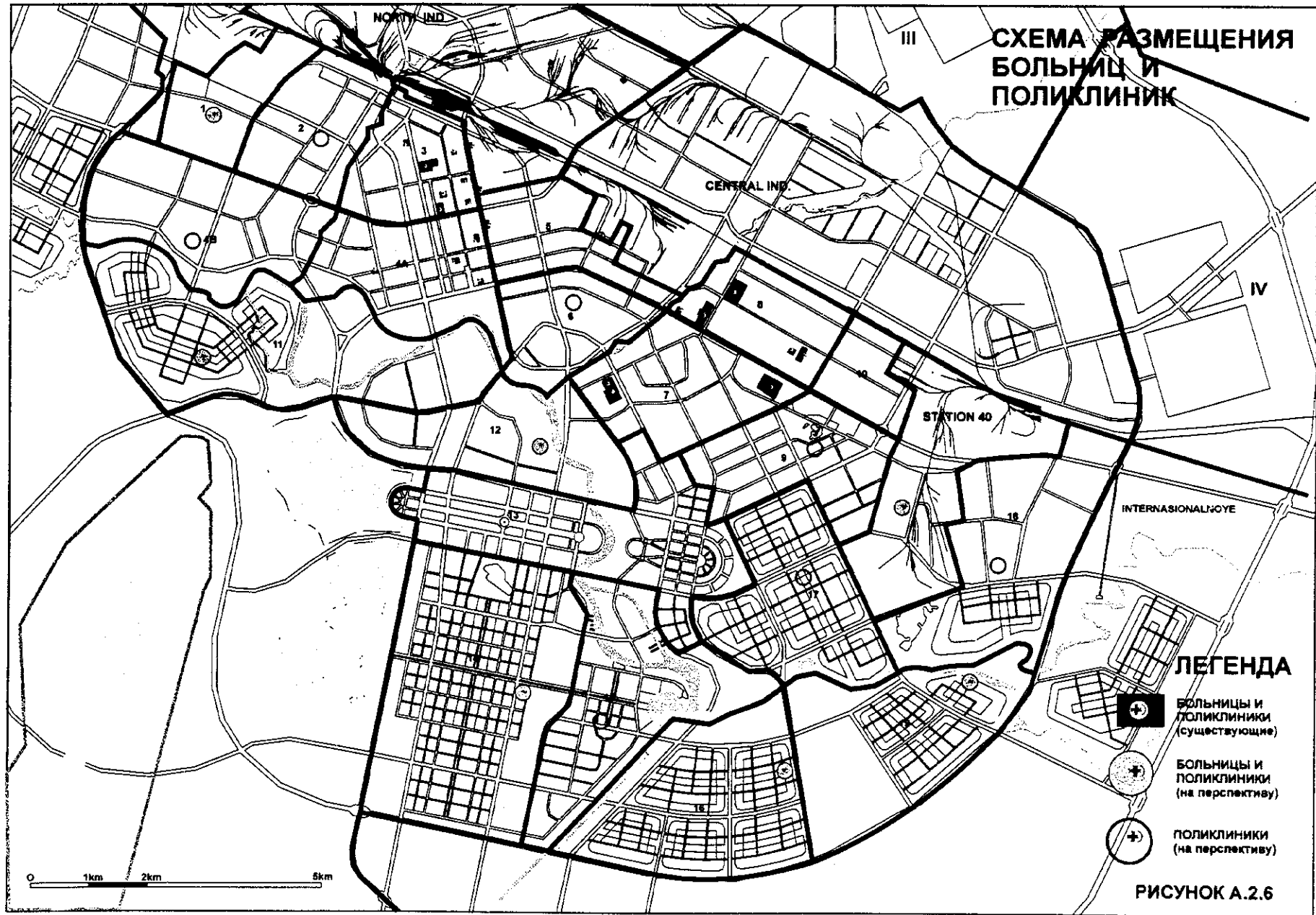
**СХЕМА РАЗМЕЩЕНИЯ
ВЫСШИХ УЧЕБНЫХ
ЗАВЕДЕНИЙ**

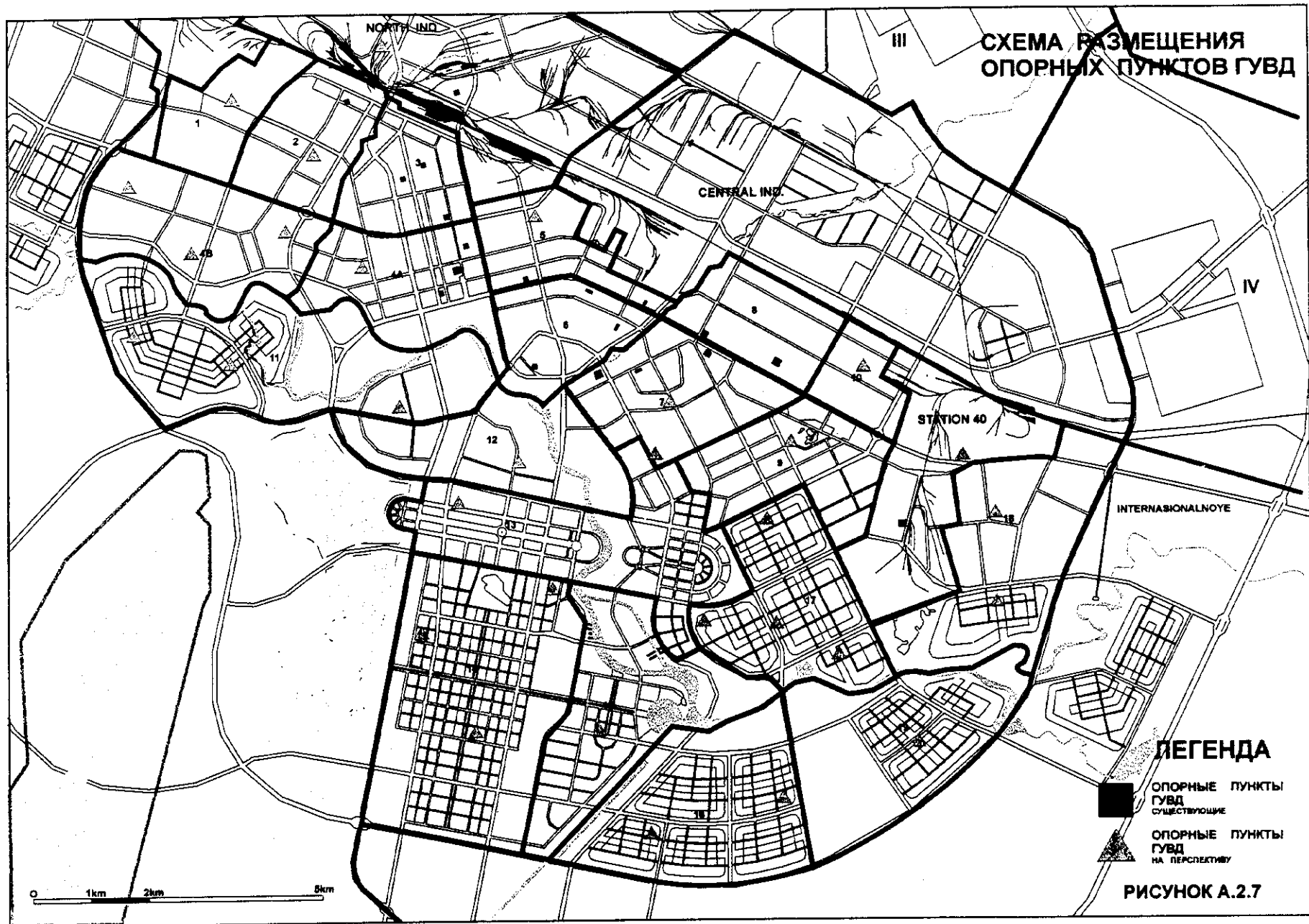
ЛЕГЕНДА

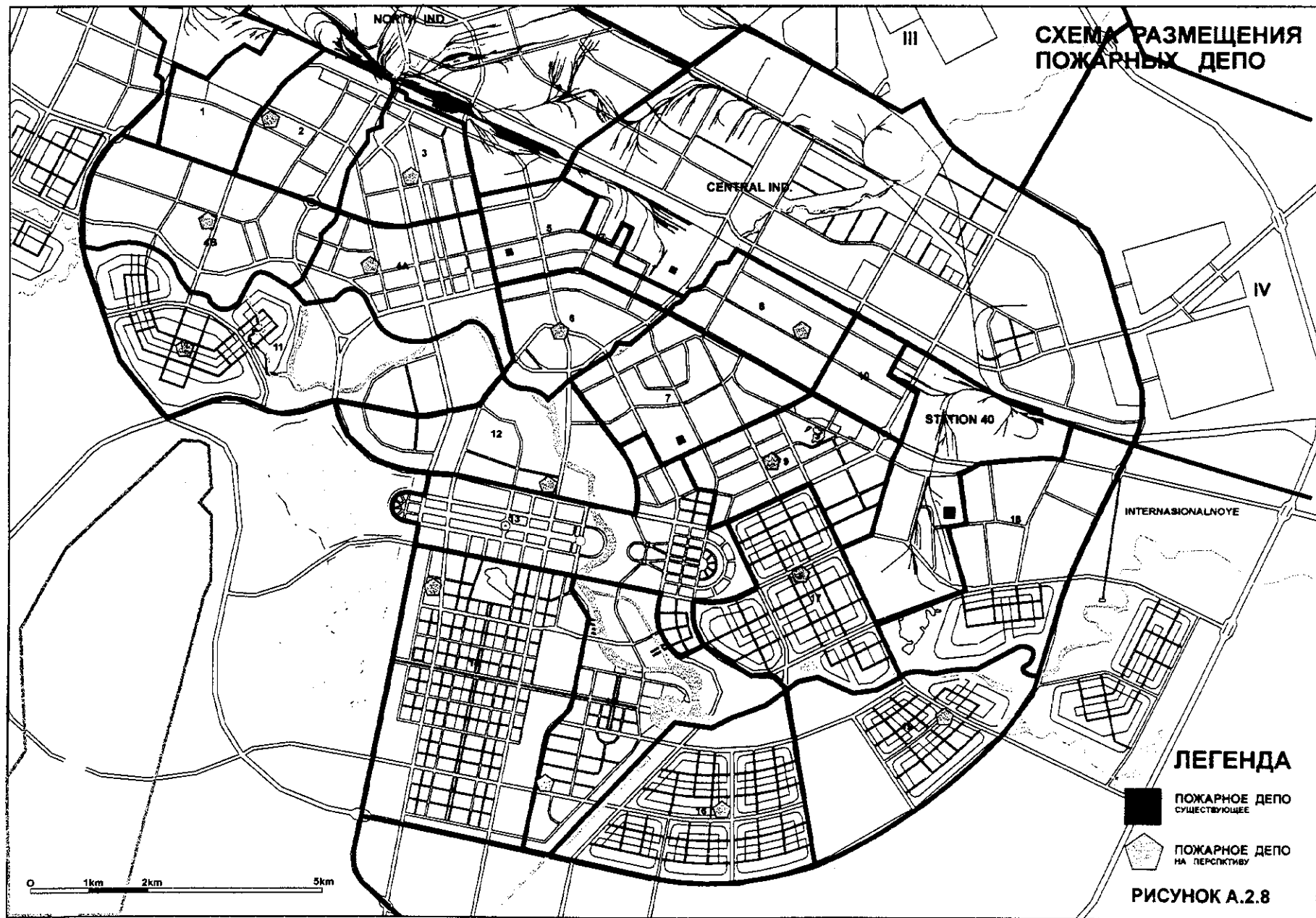
■ ВЫСШИЕ УЧЕБНЫЕ
ЗАВЕДЕНИЯ
СУЩЕСТВУЮЩИЕ

▨ ВЫСШИЕ УЧЕБНЫЕ
ЗАВЕДЕНИЯ
НА ПЕРСПЕКТИВУ

РИСУНОК А.2.5







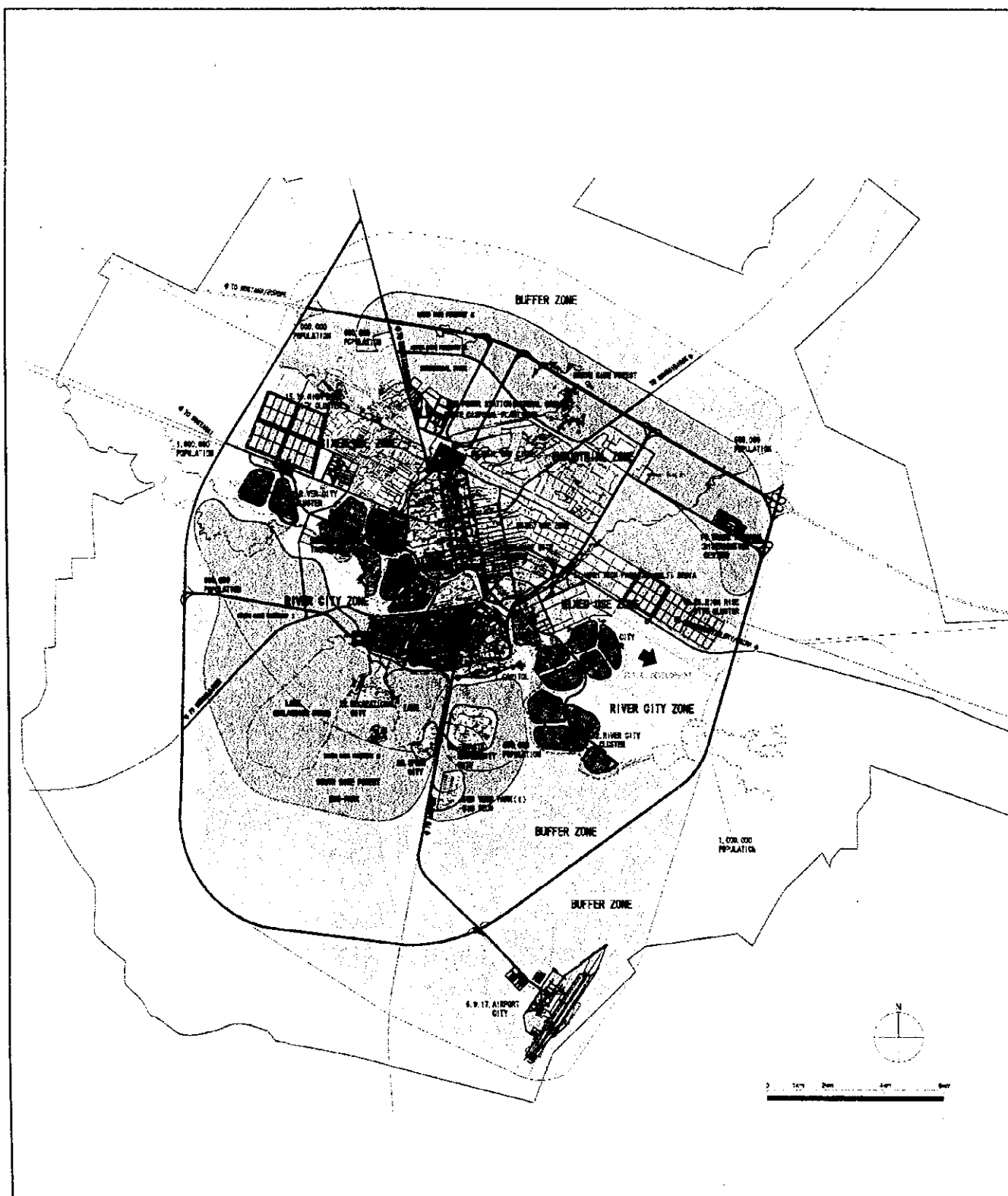


Рисунок А.3.1 План отвода земель, Вариант А (К. Курокава 1998)

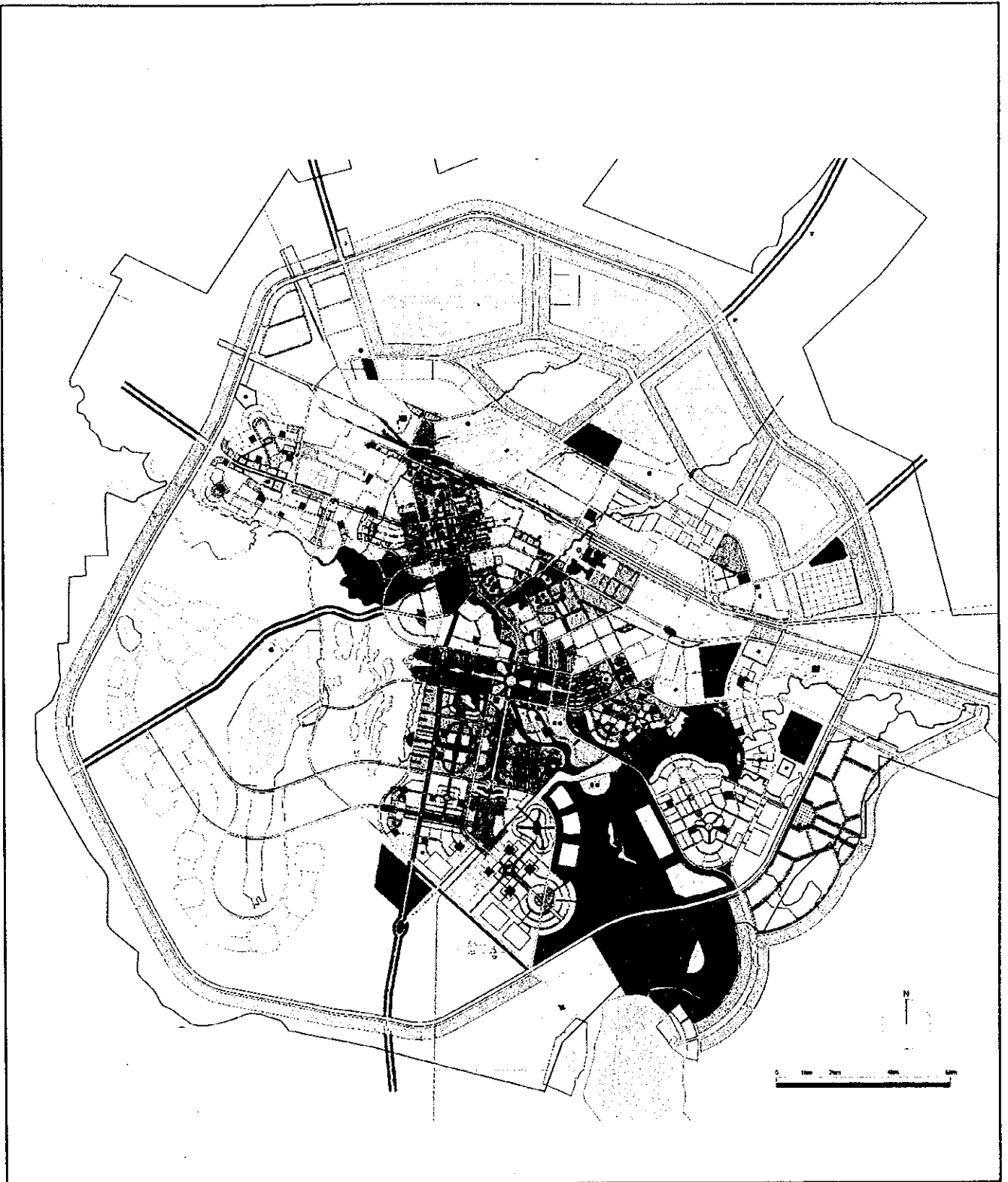


Рисунок А.3.2 План отвода земель, Вариант В (Группа Сауд Бин Ладен, 2000)

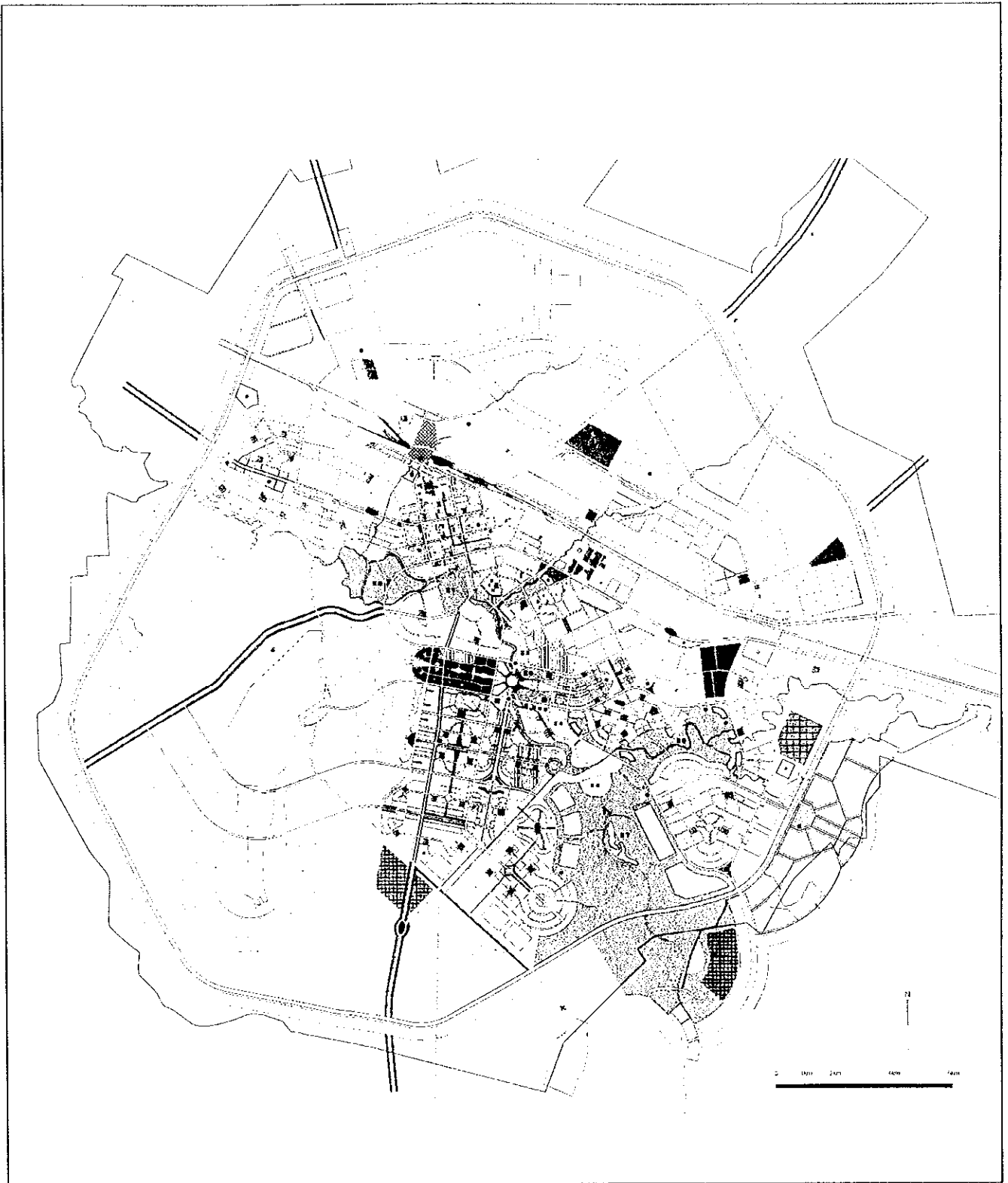


Рисунок А.3.2 План отвода земель, Вариант В (Группа Сауд Бин Ладен, 2000)

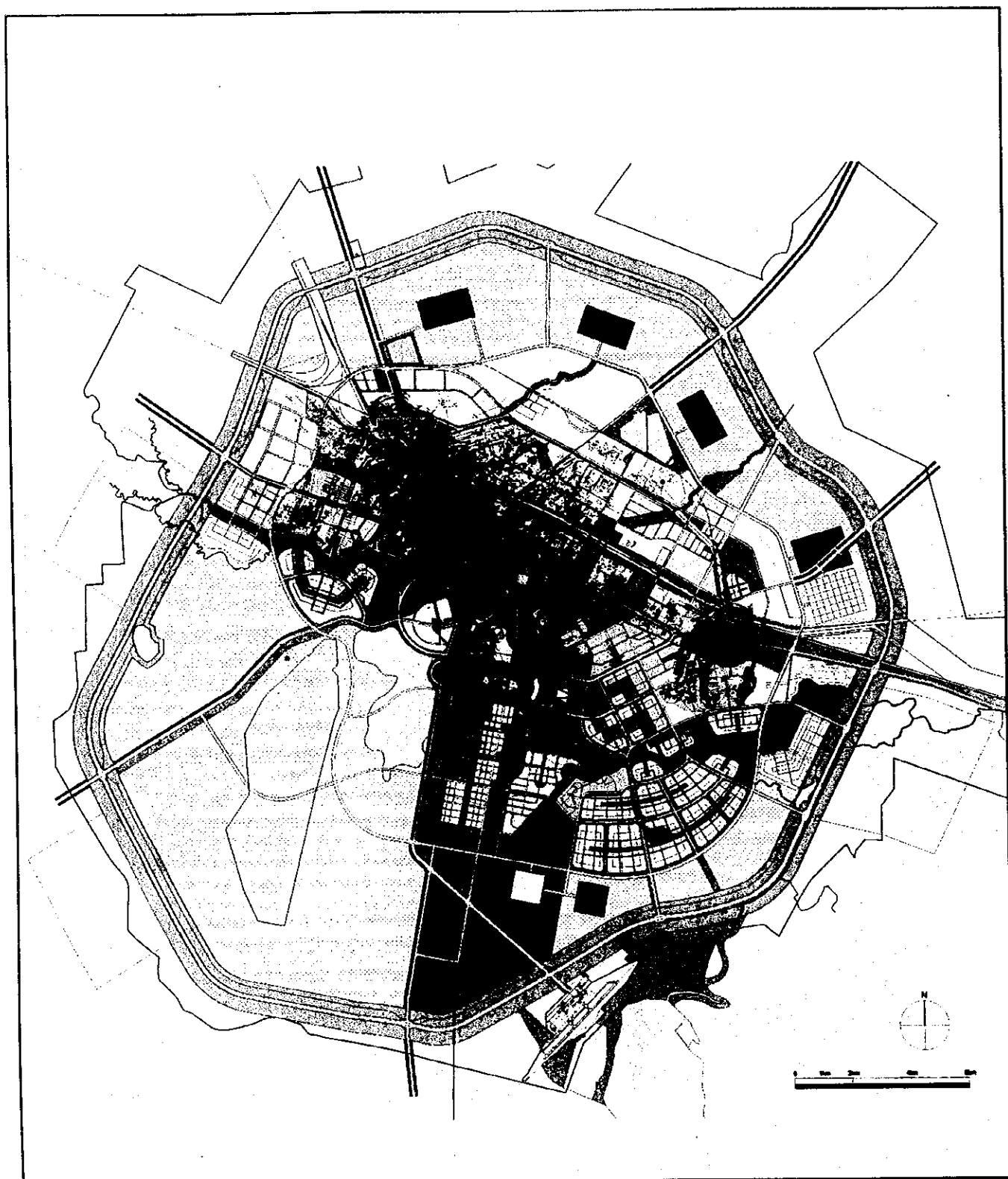
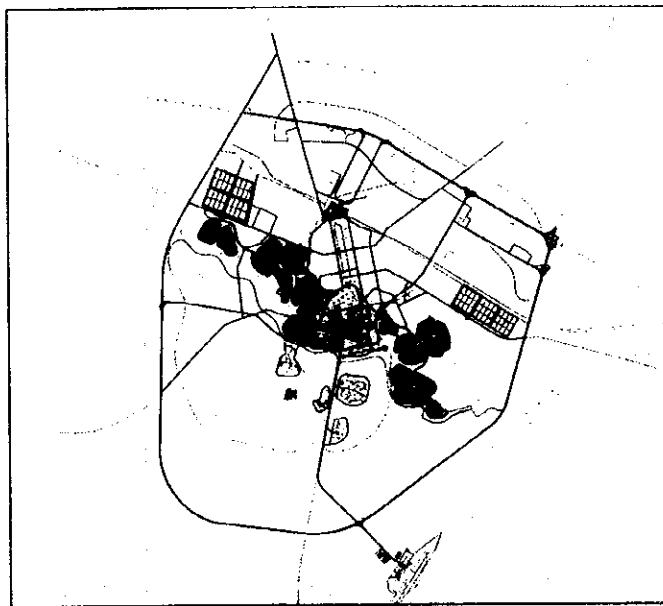
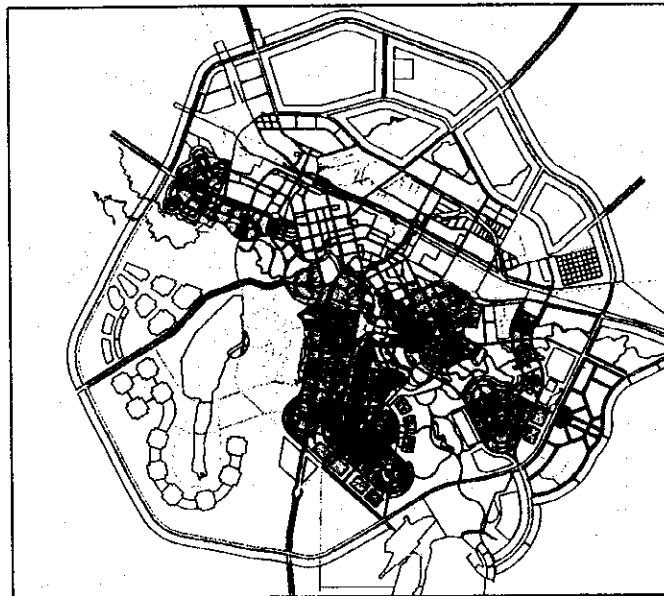


Рисунок А.3.3 План отвода земель, "Вариант С" (Альтернативный план Исследовательской группы ЯАМС в рамках существующего Генерального плана, 2000)

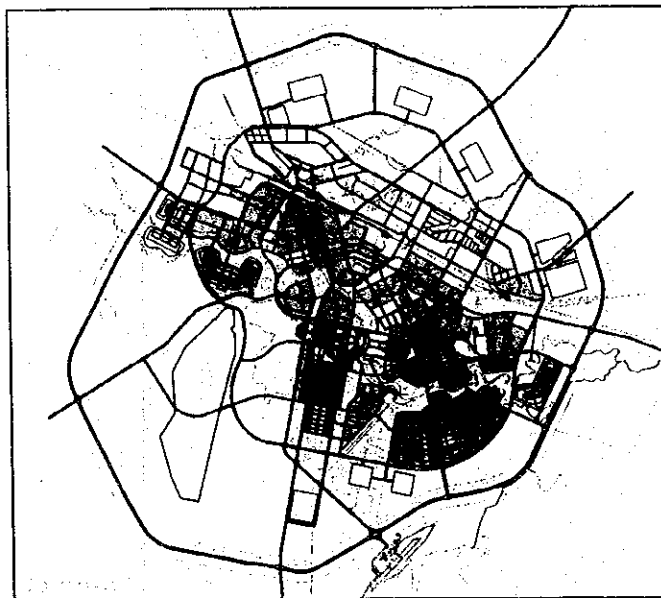
Рисунок А.3.4
Характеристика
жилых районов



План А



План В



План С

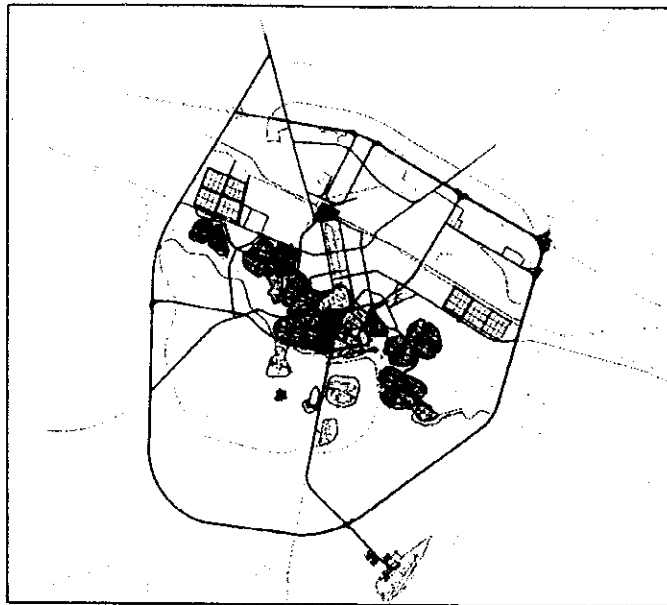
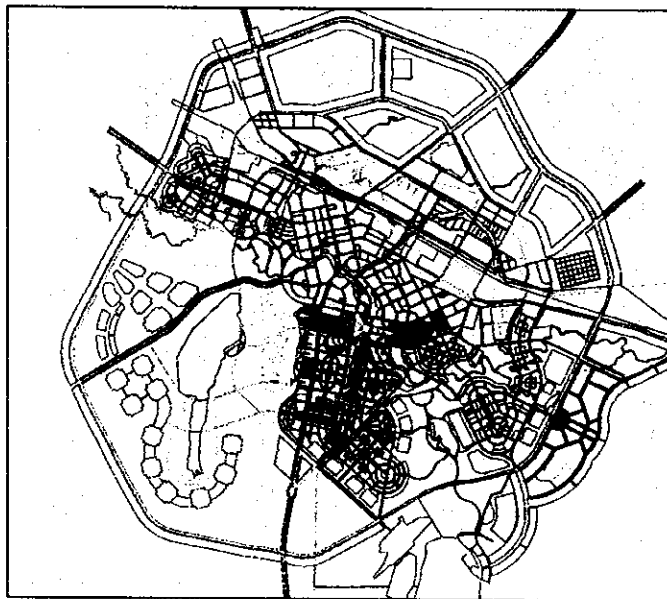
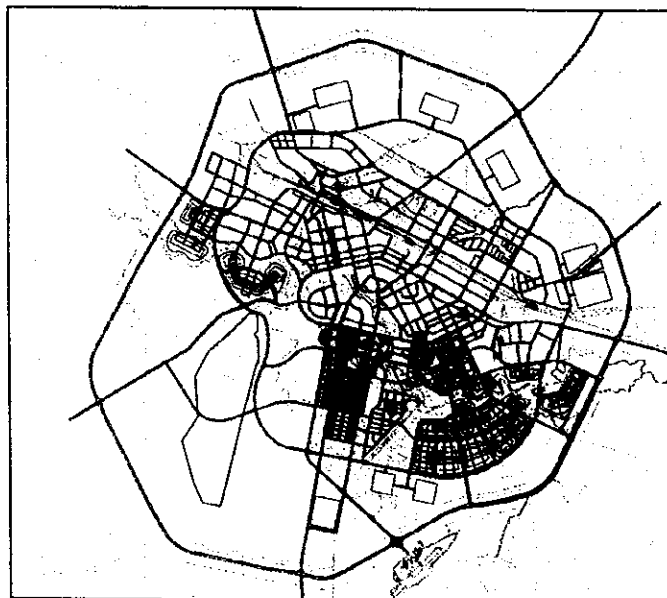


Рисунок А.3.5
Характеристика
Центрального делового
района/Бизнес Сити

План А



План В



План С

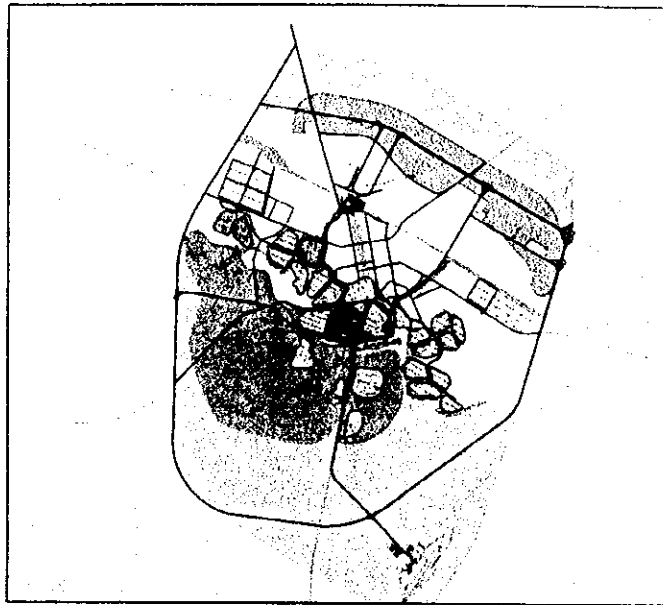
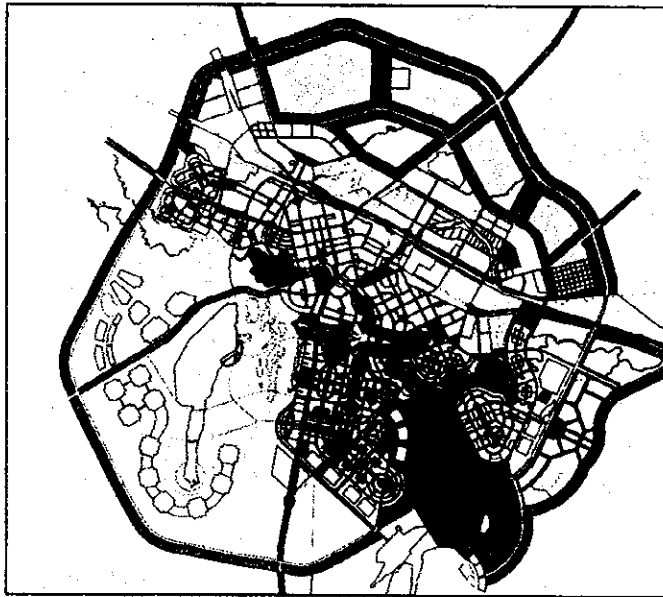
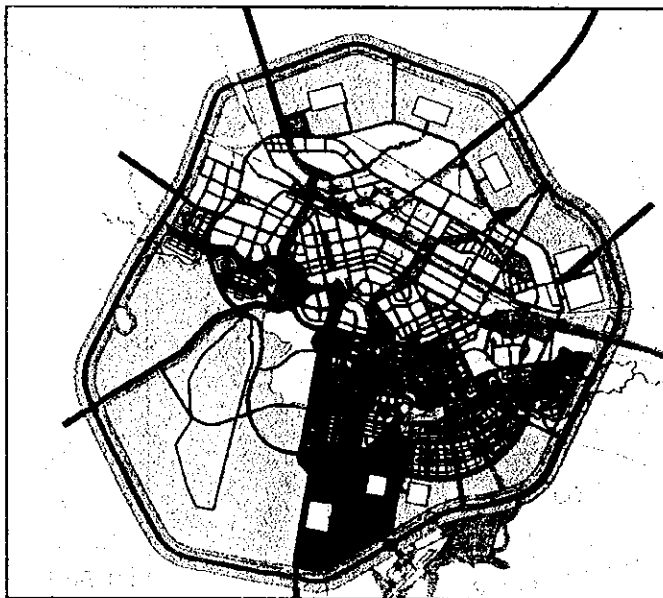


Рисунок А.3.6
Характеристика парков и
зеленых зон

План А

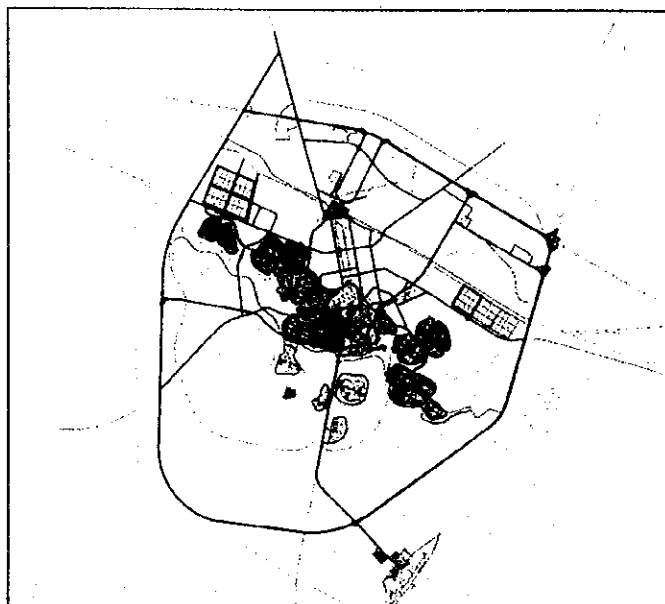


План В

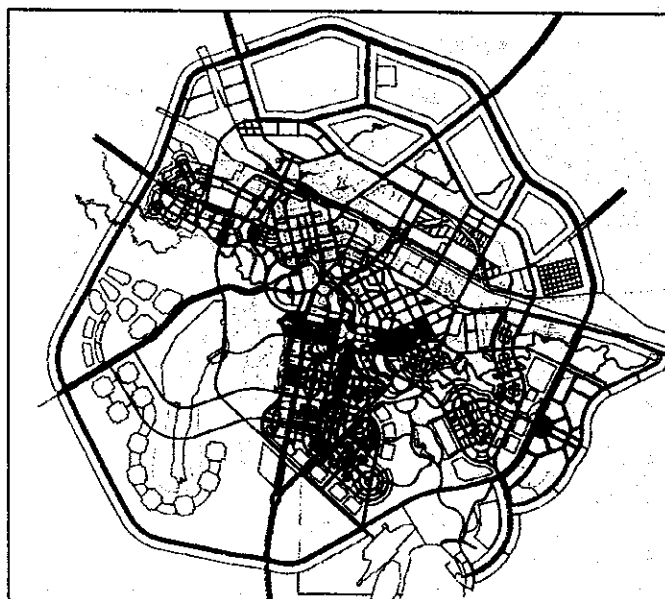


План С

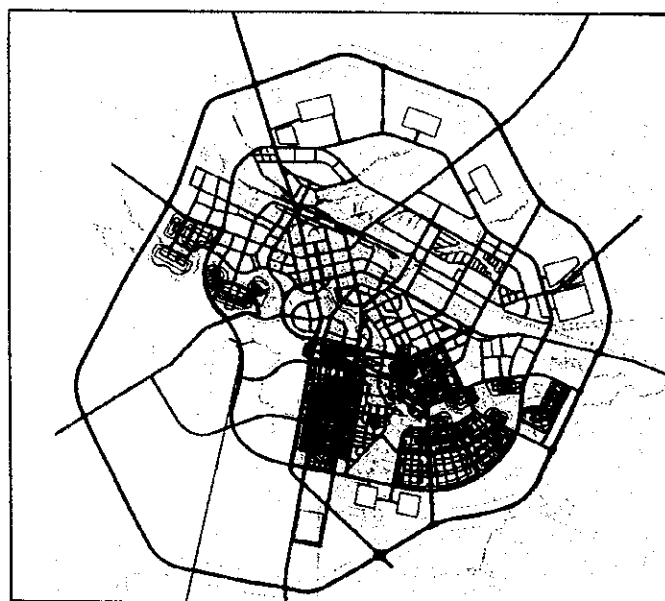
Рисунок А.3.7
Дорожная сеть



План А



План В



План С


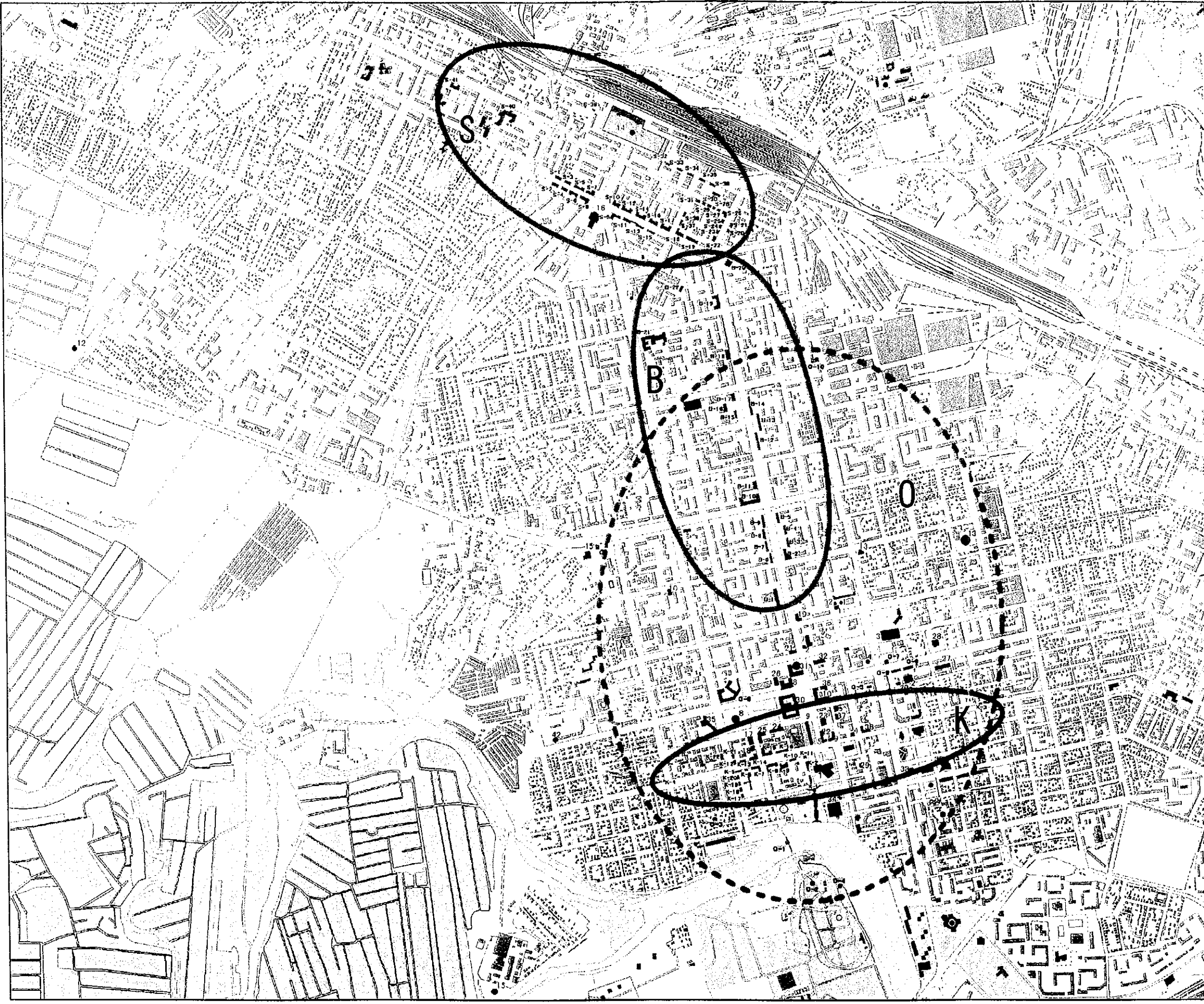


Figure A.6.1
 Preservation of Historic
 Architecture and Monuments:
 Proposed Cultural Property
 for Preservation

Рисунок А.6.1
 Охрана объектов исторической
 архитектуры и памятников:
 Объекты культурного наследия,
 предлагаемые для сохранения

- LEGEND
 ЛЕГЕНДА
- National cultural properties
 Объекты национального
 культурного наследия
 - Regional cultural properties
 Объекты культурного
 наследия регионального
 значения
 - Cultural properties for
 preservation
 Объекты культурного
 наследия, предлагаемые
 под охрану государства
 - JICA-proposed cultural
 property for preservation
 Дополнительные объекты
 культурного наследия,
 предлагаемые под охрану
 государства группой ЯАМС
 - Ⓢ Station precinct
 Район станции
 - Ⓟ Beibitshilik St. precinct
 Район ул. Бейбитшилик
 - Ⓚ Kenesary St. precinct
 Район ул. Кенесари
 - Ⓞ Others
 Другие














		
<p>S-1</p> <p>2-х этажное строение по ул. Акжайык, 1, 40-х– 50-х гг. постройки</p> <p>2 storied housing at 1, Akzaiyk st. built in 40-50s</p>	<p>S-2</p> <p>2-х этажное строение по ул. Акжайык, 2, 40-х– 50-х гг.</p> <p>2 storied housing at 2, Akzaiyk st. built in 40-50s</p>	<p>S-3</p> <p>2-х этажное строение по ул. Акжайык, 3, 40-х– 50-х гг. постройки</p> <p>2 storied housing at 3, Akzaiyk st. built in 40-50s</p>
		
<p>S-4</p> <p>2-х этажный офис по ул. Акжайык, 4, 40-х– 50-х гг.</p> <p>2 storied office at 4, Akzaiyk st. built in 40-50s</p>	<p>S-5</p> <p>3-х этажный офис/жилое здание по ул. Акжайык, 5, 40-х– 50-х гг. постройки</p> <p>3 storied office/housing at 5, Akzaiyk st. built in 40-50s</p>	<p>S-6</p> <p>3-х этажное жилое здание по ул. Акжайык, 6, 40-х– 50-х гг. постройки</p> <p>3 storied housing at 6, Akzaiyk st. built in 40-50s</p>
		
<p>S-7</p> <p>3-х этажный офис по ул. Акжайык, 7, 40-х– 50-х гг. постройки</p> <p>3 storied office at 7, Akzaiyk st. built in 40-50s</p>	<p>S-8</p> <p>4-х этажное жилое здание/магазин по ул. Акжайык, 8, 40-х– 50-х гг. постройки</p> <p>4 storied shop/housing at 8, Akzaiyk st. built in 40-50s</p>	<p>S-10/11/12/13/14/15/16/17</p> <p>3-х этажное жилое здание/офис/магазин по ул. Акжайык, 21, 19, 17, 15, 13; 40-х– 50-х гг. постройки</p> <p>3storied shop/office/housing along 21,19,17,15,13 Akzaiyk st. built in 40-50s</p>

Figure A.6.2 (1) Proposed Cultural Property for Preservation

Рисунок А.6.2 (1) Объекты культурного наследия, предлагаемые к сохранению

<p>S-15</p> <p>3-х этажное жилое здание по ул.Акжайык, 18, 40-х– 50-х гг. постройки 3 storied housing at 18, Akzaiyk st. built in 40-50s</p>	<p>S-16</p> <p>3-х этажное жилое здание по ул.Акжайык, 19, 40-х– 50-х гг. постройки 3 storied housing at 19, Akzaiyk st. built in 40-50s</p>	<p>S-17</p> <p>3-х этажное жилое здание по ул.Акжайык, 21, 40-х– 50-х гг. постройки 3 storied housing at 21, Akzaiyk st. built in 40-50s</p>
<p>S-18</p> <p>3-х этажное жилое здание по ул.Акжайык, 23, 40-х– 50-х гг. постройки 3 storied housing at 23, Akzaiyk st. built in 40-50s</p>	<p>S-19</p> <p>3-х этажное жилое здание по ул.Акжайык, 25, 40-х– 50-х гг. постройки 3 storied housing at 25, Akzaiyk st. built in 40-50s</p>	<p>S-20/21</p> <p>2-х этажные жилые здания по ул. Либкнехта, 40-х–50-х гг. постройки 2 storied housings along Libkneht st. built in 40-50s</p>
<p>S-21</p> <p>2-х этажное жилое здание по ул. Либкнехта, 40-х–50-х гг. постройки 2 storied housing on Libkneht st. built in 40-50s</p>	<p>S-22/26</p> <p>2-х этажные жилые здания по ул. Линейная 2 storied housings on Lineinaya st.</p>	<p>S-27/31</p> <p>2-х этажные жилые здания по ул. Линейная, 40-х–50-х гг. постройки 2 storied housings on Lineinaya st. built in 40-50s</p>

Figure A.6.2 (2) Proposed Cultural Property for Preservation

Рисунок А.6.2 (2) Объекты культурного наследия, предлагаемые к сохранению







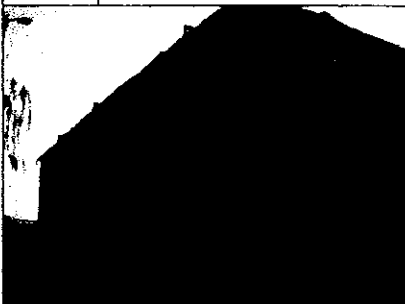


		
S-35 2-х этажное жилое здание по ул. Гете, 18; 40-х–50-х гг. постройки 2 storied housings at 18, Gyote st. built in 40-50s	S-36 2-х этажное жилое здание по ул. Гете, 20; 40-х–50-х гг. постройки 2 storied housings at 20, Gyote st. built in 40-50s	S-37 2-х этажное жилое здание по ул. Тимирязева, 14; 40-х–50-х гг. постройки 2 storied housings at 14, Timiryazev st. built in 40-50s
		
S-38 2-х этажное жилое здание по ул. Тимирязева, 16; 40-х–50-х гг. постройки 2 storied housings at 16, Timiryazev st. built in 40-50s	S-39 Водонапорная башня на станционном дворе, построенная в 30-х гг. Water tower at station yard built in 30s	S-40 Средняя школа №37 по ул. Первомайская, 11; построена в 50-е гг. No.37 Secondary school at 11, Pervomaiskaya st. built in 50s
		
K-1 4-х этажное жилое здание/магазин по ул. Бейбитшилик, 1; построено в 50-х гг. 4 storied housing/shop at 1, Beubitshilik Lane built in 50s	K-2 3-х этажное жилое здание/магазин по ул. Бейбитшилик, 5; построено в 50-х гг. 4 storied housing/shop at 1, Beubitshilik Lane built in 50s	K-3 Деревянный дом по ул. Кенесары, 151; построен в конце 19-го века Wooden house at 151, Kenesary st. built in late 19C

Figure A.6.2 (3) Proposed Cultural Property for Preservation

Рисунок А.6.2 (3) Объекты культурного наследия, предлагаемые к сохранению










					
К-4	Деревянный дом по ул. Кенесары, 31; построен в конце 19-го века Wooden house at 31, Kenesary st. built in late 19C	К-5	3-х этажное жилое здание/магазин по ул. Кенесары, 68; 50-х гг. 3 storied housing/shop at 68, Kenesary st. built in 50s	К-6	Водонапорная башня по ул. Кенесары, 70, построена в 30-х гг. Water tower at 70, Kenesary st. built in 30s
					
К-7	3-х этажное жилое здание/магазин по ул. Кенесары, 72; 50-х гг. 3 storied housing/shop at 72, Kenesary st. built in 50s	К-8	3-х этажное жилое здание/магазин по ул. Кенесары, 74; 50-х гг. 3 storied housing/shop at 74, Kenesary st. built in 50s	К-9	2-х этажное административное здание по ул. Кенесары, 76; 50-х гг. постройки 2 storied government office at 76, Kenesary st. built in 50s
					
К-10	3-х этажное жилое здание по ул. Кенесары, 78; 50-х гг. постройки 3 storied housing/shop at 78, Kenesary st. built in 50s	К-11	3-х этажное жилое здание по ул. Кенесары, 80; 50-х гг. постройки 3 storied housing/shop at 80, Kenesary st. built in 50s	К-12	2-х этажное жилое здание/магазин по ул. Победы, 30; 50-х гг. постройки 2 storied housing/shop at 30, Pobeda st. built in 50s

Figure A.6.2 (4) Proposed Cultural Property for Preservation

Рисунок А.6.2 (4) Объекты культурного наследия, предлагаемые к сохранению

<p>K-13</p> <p>3-х этажное административное здание по ул. Кенесары, 93; 50-х гг. постройки</p> <p>2 storied government office at 93, Kenesary st. built in 50s</p>	<p>K-14</p> <p>3-х этажное жилое здание по ул. Кенесары, 95; 50-х гг. постройки</p> <p>3 storied housing/shop at 95, Kenesary st. built in 50s</p>	<p>K-15</p> <p>3-х этажное административное здание по ул. Кенесары, 97; 50-х гг. постройки</p> <p>2 storied government office at 97, Kenesary st. built in 50s</p>
<p>K-16</p> <p>2-х этажное административное здание по ул. Кенесары, 99; 50-х гг. постройки</p> <p>2 storied government office at 99, Kenesary st. built in 50s</p>	<p>K-17</p> <p>2-х этажное здание жилого типа по ул. Победы, 20, построено в 50-е гг. для железнодорожников</p> <p>2 storied housing at 20, Pobeda st. built in 50s for railway staff</p>	<p>K-17/18</p> <p>Жилые дома по ул. Победы, 20, 22, построенные в 50-е гг. по дизайну московских архитекторов</p> <p>Housings at 20, 22, at Pobeda st. built in 50s designed by Moscow arch.</p>
<p>K-19</p> <p>2-х этажное жилое здание по ул. Победы, 24, построено в 50-е гг. для железнодорожников</p> <p>2 storied housing at 24, Pobeda st. built in 50s for railway staff</p>	<p>K-21</p> <p>2-х этажное жилое здание по ул. Победы, 32, построено в 50-е гг. для железнодорожников</p> <p>2 storied housing at 32, Pobeda st. built in 50s for railway staff</p>	<p>K-22</p> <p>2-х этажное здание жилого типа по ул. Победы, 27, построено в 50-е гг. для железнодорожников</p> <p>2 storied housing at 27, Pobeda st. built in 50s for railway staff</p>

Figure A.6.2 (5) Proposed Cultural Property for Preservation

Рисунок А.6.2 (5) Объекты культурного наследия, предлагаемые к сохранению










		
В-1 4-х этажное здание промышленно-функционального стиля советской эпохи по ул. Бейбитшилик, 25, построено в 60-х гг. Soviet Industrial-Functional Style 4 storied bldg. at 25, Beibitshilik st. built in 60s	В-3 5-ти этажное жилое здание из бетонных панелей московской сборки по ул. Бейбитшилик, 26; построено в 62-64 гг. Moscow-made PC panelled 5 storied housing at 26, Beibitshilik st. built in 62-64	В-5 5-ти этажное жилое здание из бетонных панелей московской сборки по ул. Бейбитшилик, 30; построено в 62-64 гг. Moscow-made PC panelled 5 storied housing at 30, Beibitshilik st. built in 62-64
		
В-6/7 5-ти этажное жилое здание из бетонных панелей ленинградской сборки по ул. Бейбитшилик, 29, 31; построено в 62-64 гг. Leningrad-made PC panelled 5 storied housing at 29&31, Beibitshilik st. built in 62-64	В-7/8 5-ти этажное жилое здание из бетонных панелей ленинградской сборки по ул. Бейбитшилик, 31, 33; построено в 62-64 гг. Leningrad-made PC panelled 5 storied housing at 31&33, Beibitshilik st. built in 62-64	В-9 5-ти этажное жилое здание из бетонных панелей ленинградской сборки по ул. Бейбитшилик, 35; построено в 62-64 гг. Leningrad-made PC panelled 5 storied housing at 35, Beibitshilik st. built in 62-64
		
В-10 Министерство Энергетики по ул. Бейбитшилик, 37; построено в 60-х гг., хрущевский стиль Ministry of Energy at 37, Beibitshilik st. built in 60s, Khrushchev style	В-11 Политехнический институт по ул. Бейбитшилик, 39; построен в 60-61гг., сталинский стиль Polytech College at 39, Beibitshilik st. built in 60-61, Stalin style	В-13 5-ти этажное жилое здание из бетонных панелей ленинградской сборки по ул. Бейбитшилик, 42; построено в 62-64 гг. Leningrad-made PC panelled 5 storied housing at 42, Beibitshilik st. built in 62-64

Figure A.6.2 (6) Proposed Cultural Property for Preservation

Рисунок А.6.2 (6) Объекты культурного наследия, предлагаемые к сохранению










		
<p>B-14</p> <p>5-ти этажное жилое здание из бетонных панелей ленинградской сборки по ул. Бейбитшилик, 44; построено в 62-64 гг.</p> <p>Leningrad-made PC panelled 5 storied housing at 44, Beibitshilik st. built in 62-64</p>	<p>B-15</p> <p>Медицинская Академия по ул. Бейбитшилик,49, построена в 63-64 гг, типичный московский дизайн</p> <p>Medical Academy at 49, Beibitshilik st. built in 63-64, typical design from Moscow</p>	<p>B-16</p> <p>Медицинская Академия по ул. Бейбитшилик,51, построена в 63-64 гг, типичный московский дизайн</p> <p>Medical Academy at 51, Beibitshilik st. built in 63-64, typical design from Moscow</p>
		
<p>B-17</p> <p>Медицинская Академия по ул. Бейбитшилик,53, построена в 63-64 гг, типичный московский дизайн</p> <p>Medical Academy at 53, Beibitshilik st. built in 63-64, typical design from Moscow</p>	<p>B-18</p> <p>Правительственное здание по ул. Бейбитшилик, 59, завершено в 60-61 гг., сталинский стиль</p> <p>Government building at 59, Beibitshilik st. completed in 60-61 in Stalin style</p>	<p>B-19</p> <p>Сельскохозяйственный факультет Аграрного Университета по ул.Бейбитшилик, 73, построено в 50-х гг., сталинский стиль</p> <p>Agricultural Univ. at 73, Beibitshilik st. built in 50s in Stalin style</p>
		
<p>B-20</p> <p>Магазин «Москва» по ул. Бейбитшилик, 64, построен в 63 г., в конструктивно-функциональном стиле</p> <p>"MOSKVA" shop at 64, Beibitshilik st. built in 63 in the "Constructive Functional" style</p>	<p>B-21</p> <p>3-этажное здание, изначально построенное как больница для железнодорожников в 50-х гг., по ул. Победа, 114</p> <p>3 storied bldg. originally built as a hospital for railway workers in 50s at 114, Pobeda st.</p>	<p>B-22</p> <p>Студенческий клуб Аграрного Университета, построен в 1949 г. в сталинском стиле</p> <p>Student Club in Agricultural Univ. built in 1949 in Stalin style</p>

Figure A.6.2 (7) Proposed Cultural Property for Preservation

Рисунок А.6.2 (7) Объекты культурного наследия, предлагаемые к сохранению

<p>O-1</p> <p>Мост к Центральному парку над рекой Ишим, построен в 60-х гг.</p> <p>Bridge to the Central Park over Ishim River built in 60s</p>	<p>O-2</p> <p>Старая дорога конца 19 века, расположена в Центральном парке</p> <p>Old Road since late 19C located in the Central Park</p>	<p>O-3</p> <p>Фрагмент оставшейся дороги в районе бывшей крепости времен 1830-х гг.</p> <p>The road-remains from the Old Fortress time of 1830s</p>
<p>O-4</p> <p>Старый высокий тополь около Лодочного дома в Центральном парке, более 100 лет</p> <p>A tall and old poplar tree near Boat house in the Central Park, more than 100 years old</p>	<p>O-5</p> <p>Дом, в котором останавливался Киров, политическая фигура № 2 после Сталина в 20-е годы</p> <p>House where Kirov from Moscow, no.2 after Stalin stayed in 20s</p>	<p>O-6</p> <p>Бывший Управление железных дорог г. Караганда по просп. Абая, 49, построен в 30-е гг.</p> <p>The former Karaganda Railway Dep. at 49, Abai st. built in 30s</p>
<p>O-7</p> <p>Каменное ограждение «Зеленой Мечети» по просп. Абая, 83, возведено в 20-е гг.</p> <p>Remaining wall fence of "Green Mosque" at 83, Abai st. built in 20s</p>	<p>O-9</p> <p>3-х этажное жилое здание по пр. Абая, 86, построено в 1954г. японскими военнопленными</p> <p>3 storied housing at 86, Abai st. built in 1954 by Japanese prisoners of war</p>	<p>O-10</p> <p>Завод Целинсельмаш по ул. Пушкина, 19, построен в 50-е гг., в сталинском стиле</p> <p>"Tselinselmash" Plant at 19, Pushkin st. built in 50s, in Stalin style</p>

Figure A.6.2 (8) Proposed Cultural Property for Preservation

Рисунок А.6.2 (8) Объекты культурного наследия, предлагаемые к сохранению