


写真参考資料

- 写真参考資料 No.1 ワットプー遺跡
- 写真参考資料 No.2 ワットプー遺跡（構成）
- 写真参考資料 No.3 ワットプー遺跡の現況
- 写真参考資料 No.4 ワットプーサイト運営管理事務所現有機材
- 写真参考資料 No.5 アクセス面の状況
- 写真参考資料 No.6 ワットプーサイト運営管理事務所の活動
- 写真参考資料 No.7 会議・面談の概要
- 写真参考資料 No.8 協力の可能性があるサイトの現状


【写真参考資料 No.1】



メコン河から眺める
カオ山
(左手：標高 1,416m)



メコン河



最上段テラスからの
ワットプー遺跡。
写真奥から、大きい貯
水池（バライ）×3、
小さい貯水池×2、
南北宮殿、
聖牛堂（ナンデイン）、
参道が見える。

【写真参考資料 No.2】



本殿



本殿内




南階段状テラス



北階段状テラス



参道



聖牛(ナンデイン)堂



南宮殿入口部



北宮殿入口部

【写真参考資料 No.3】



崖（周辺の岩は、剥離し落下した岩）



崖から眺める本殿



参道の植生による被害



建築物への植生による被害



崩落の危険性を有する北宮殿入口部



北宮殿入口部崩落箇所



祭り後のゴミ




祭り後の歴史的建造物内部での焼き火跡


【写真参考資料 No.4】




機材・出土遺物運搬用 4WD




電子セオドライト



テレビ・ビデオ・プロッター



コピー機



デスクトップ・スキャナー



デスクトップ (故障)・ラップトップ



スライドプロジェクター



その他備品

【写真参考資料 No.5】



メコン河を渡すフェリー（車6台分）



フェリーに車を載せる風景



チャンパサック市内の道路



チャンパサック市外の道路



チャンパサック市内の橋（15t）×2



チャンパサック市内の唯一のガソリンスタンド



チャンパサック市農業機械事業団の所有物 No.1



チャンパサック市農業機械事業団の所有物 No.2

【写真参考資料 No.6】



ワットブーサイト運営管理事務所



ワットブーサイト入口



ワットブーサイト運営管理事務所職員



事務作業風景



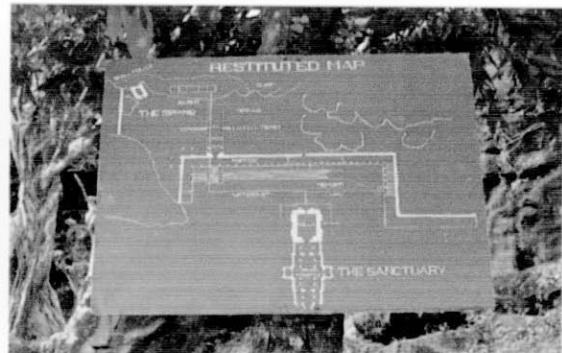
発掘調査補助



発掘調査現場



祭り後の清掃作業



看板設置

【写真参考資料 No.7】



情報文化省副大臣との面談



NIMCCメンバーとの会議



チャンパサック副県知事との面談



チャンパサック県情報文化局長との面談



チャンパサック市長との面談



ミニッツ署名式 No.1



ミニッツ署名式 No.2

【写真参考資料 No.8】



緊急的修復作業（1997年に設置）



修復作業予定箇所（北宮殿入口部）



修復作業機材保管場所予定地（30m×50m）



緊急的に保管している収藏品



収蔵庫予定地 No.1



収蔵庫予定地 No.2（メコン河の浸食の危険性を含んでいる。）



ワットプー遺跡を囲む現在のフェンス 拡大されたワットプー遺跡を囲むフェンス予定地

その他、収集資料（表紙と目次のみ添付）

チャンパスック遺跡運営管理計画（1998年9月28日）

（CHAMPASAK HERITAGR MANAGEMENT PLAN）

ワットプー遺跡修復プラン（1997年）

（The Conservation of Vat Phu Temple）

LAO PEOPLE'S DEMOCRATIC REPUBLIC

The Conservation of Vat Phu Temple

by Pierre Pichard, February-March 1997

The views expressed are those of the author
and not necessarily those of UNESCO

UNITED NATIONS EDUCATIONAL, SCIENTIFIC
AND CULTURAL ORGANIZATION (UNESCO)

Bangkok 1997

Serial No:


CONTENTS

Introduction	2
General Background	2
The Temple Complex	3
Present Condition of the Structures	4
<i>Foundation Failures</i>	5
<i>Damages in Elevation</i>	6
Conservation Proposals	7
<i>Quadrangles</i>	7
<i>South Building</i>	9
<i>Terraces</i>	10
<i>Stairways</i>	10
<i>Ramps and Walkways</i>	11
<i>Brick Shrines</i>	11
<i>Upper Shrine and Upper Terrace</i>	11
<i>Nang Sida</i>	13
<i>Thao Tao</i>	13
Implementation	13
Sequence of Activities	15
Summary of Urgent Recommendations	17
List of Figures	18
List of Photographs	18
Figures 1-12	20
Photographs 1-34	32
Appendix:	
<i>Location and Documentation of Scattered Sandstone Blocks</i>	49
Figures 14-17	52



ແຜນການຄຸ້ມຄອງມໍລະດົກຈຳປາສັກ

CHAMPASAK HERITAGE MANAGEMENT PLAN



ພາກທີ III, ການດຳເນີນງານ ແລະ ນະໂຍບາຍ

PART III. ACTIONS AND POLICIES

TABLE OF CONTENTS

	Page
INTRODUCTION.....	30
OVERVIEW.....	32

PART I: THE SITE

	Page
CHAPTER 1: SITE DESCRIPTION AND SIGNIFICANCE.....	40
1.1 Introduction.....	40
1.2 Topography, Land Use and Geomorphology.....	44
1.3 The Archaeological Sites of the Champasak Heritage and Cultural Landscape Protection Zone	52
1.4 The Significance of the Cultural Landscape of the Champasak Area.....	80

PART II: THE BACKGROUND

	Page
CHAPTER 2: PRESENT SITUATION.....	92
2.1 Present State of Knowledge.....	92
2.2 Development of Protection of the Area.....	96
2.3 The Need for and Role of the Management Plan.....	100
CHAPTER 3: ISSUES.....	104
3.1 Pressures on Standing Structures.....	104
3.2 Pressures on Buried Archaeology.....	108
3.3 Environmental Pressures.....	110
3.4 Future Development Pressures.....	112
3.5 Tourism and Site Development.....	116
3.6 Public Awareness and Understanding.....	120
3.7 Funding, Resources and Capacity Development.....	122

PART III: THE PLAN

	Page
CHAPTER 4: STATUS, SCOPE AND OBJECTIVES OF THE PLAN	126
4.1 Scope and Status of the Plan.....	126
4.2 Long-term Aims.....	132
4.3 Objectives for the First Five Years (1999-2004).....	136
CHAPTER 5: DATA AND RESEARCH	146
5.1 Introduction.....	146
5.2 The GIS and Database.....	150
5.3 The Research Strategy.....	156
5.4 The Site Manager's Responsibilities for Archaeological Research.....	160
5.5 The Work of External Teams.....	162
CHAPTER 6: BOUNDARIES, ZONES AND DEVELOPMENT CONTROL	168
6.1 Introduction.....	168
6.2 Zone 1: Champasak Heritage and Cultural Landscape Protection Zone.....	174
6.3 Zone 2: Sacred Environment Conservation Zone.....	184
6.4 Zone 3: Archaeological Research Zone.....	188
6.5 Zone 4: Monument Management Zone.....	196
CHAPTER 7: CONSERVATION AND ENHANCEMENT	202
7.1 Introduction.....	202
7.2 Recommended Conservation Measures.....	204
7.3 Movable Antiquities.....	210
7.4 Site Maintenance Programmes.....	212
7.5 Site Security.....	214

	Page
CHAPTER 8: ACCESS AND TOURISM	222
8.1 Introduction.....	222
8.2 Sustainable Tourism Development of the Cultural Sites.....	224
8.3 Interpretation, Education and Publication.....	228
8.4 Development of Tourism Infrastructure.....	230
8.5 The Vat Phou Festival.....	232
CHAPTER 9: COMMUNITY AWARENESS AND ECONOMIC DEVELOPMENT	236
9.1 Introduction.....	236
9.2 The HATCH Programme.....	240
9.3 Next Steps.....	242
CHAPTER 10: MAKING THINGS HAPPEN	248
10.1 Introduction.....	248
10.2 Adoption and Endorsement of the Plan.....	254
10.3 The Roles of the NIMCC, the Provincial Heritage Committee and the District Committee within the Champasak Heritage and Cultural Landscape Protection Zone.....	256
10.4 The Role of the Site Manager and the Site Management and Training Centre.....	268
10.5 The Role of the Local Communities in the Implementation of the Champasak Heritage Management Plan.....	284
10.6 Training and Capacity Development.....	286
10.7 Funding Arrangements.....	288
10.8 Revision of the Plan.....	290

	Page
ACTIONS AND POLICIES.....	294
FIGURES.....	340
PRESIDENTIAL DECREE ON THE PRESERVATION OF CULTURAL, HISTORICAL AND NATURAL HERITAGE, NO. 03/PR (1997).....	368
PROVINCIAL DECREE ON THE REGULATIONS FOR THE PRESERVATION OF THE HISTORICAL SITE OF VAT PHOU AND THE AREAS RELATED TO VAT PHOU, NO. 38/88.....	392
GLOSSARY.....	410
REFERENCES.....	433
TECHNICAL REPORTS.....	435
RELEVANT CONVENTIONS AND RECOMMENDATIONS OF THE UNESCO GENERAL ASSEMBLY.....	437
BIBLIOGRAPHY.....	439