

SECCIÓN II: CORCOVADO-GOLFITO




































SECTION II: CORCOVADO-GOLFITO

CGT: MAPA TOPOGRÁFICO

TOPOGRAFIC MAPS

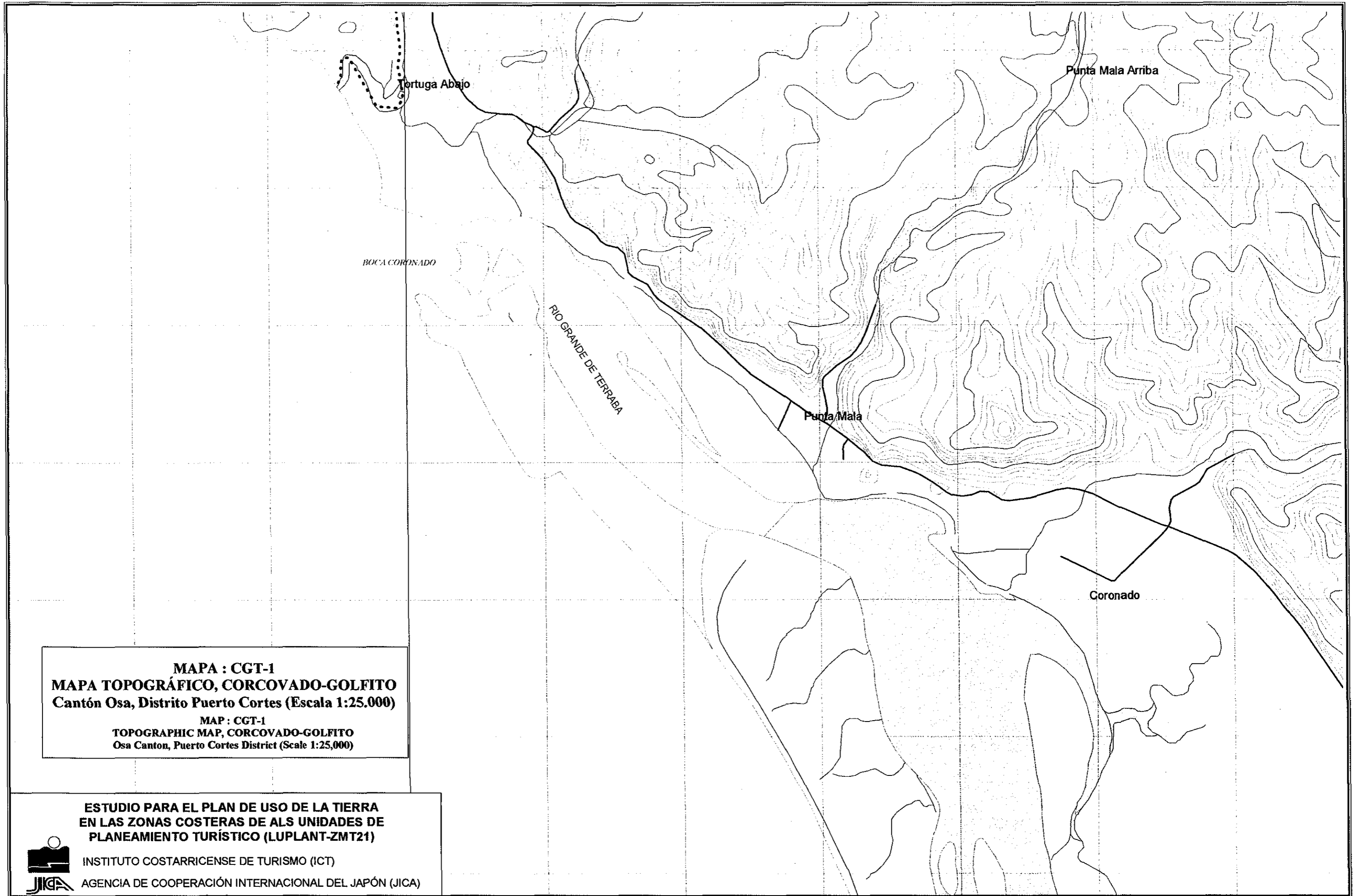
LEGEND for Topographic Map

LEYENDA para Mapa Topográfico

Roads	Carreteras
Pavement Roads 	Carreteras con Pavimento
Non Pavement Roads 	Carretera sin Pavimento
Roadways 	Camino de Tierra
Footpaths 	Veredas
New Way of Communication 	Nueva Vía de Comunicacion
Street in Urbanized Zone 	Calle en Zona Urbana
Boundaries	Limites
International Boundary 	Limite Internacional
Provincial Boundary 	Limite Provincial
Canton Boundary 	Limite Cantonal
District Boundary 	Limite Distrital
Vegetation	Vegetación
Forest 	Bosques
Mangrove 	Manglares
Pasture 	Pastos
Cultivation 	Cultivos
Fruit Tree 	Arboles Frutales
Hypsographic Elements	Elementos Hipsográficos
Reef 	Arrecifes
Dyke 	Diques
Sandy Ground 	Terrenos Arenosos
Lake/Lagoon 	Lago/Laguna
Intermittent Lagoon 	Laguna Intermitente
Wetland 	Pantano
Port 	Muelles
Nautical Elements	Elementos Marinos
Beach 	Playas
Salinity Wetland 	Salinas
Specific Area	Áreas Específicas
Sportfield/Stadium 	Canchas/Estadios
Pond 	Alberca
Cemetery 	Cementerios
Population Density Area 	Área Densamente Poblada
Constructions	Construcciones
Building/House 	Edificio/Casa
School 	Centro Educativo
Church 	Iglesia
Topography	Topografía
Index Contour Interval 100 meters 	Curvas de Nivel Indices cada 100 metros
Intermediate Contour Interval 10 meters 	Curvas de Nivel Intermedias cada 10 metros
Auxiliary Contour Interval 5 meters 	Curvas de Nivel Auxiliares cada 5 metros
Bathymetry 	Curvas Batimétricas

Fuente de Sistemas de Información Geográfica

- (1) Mapa Topográfico, Proyecto TERRA (versión digital, SIG), RECOPE-MINAE (1:25.000)
- (2) Mapa Topográfico (versión digital, SIG), Instituto Geográfico Nacional (1:50.000)



MAPA : CGT-1
MAPA TOPOGRÁFICO, CORCOVADO-GOLFITO
Cantón Osa, Distrito Puerto Cortes (Escala 1:25.000)

MAP : CGT-1
TOPOGRAPHIC MAP, CORCOVADO-GOLFITO
Osa Canton, Puerto Cortes District (Scale 1:25,000)

ESTUDIO PARA EL PLAN DE USO DE LA TIERRA
EN LAS ZONAS COSTERAS DE ALS UNIDADES DE
PLANEAMIENTO TURÍSTICO (LUPLANT-ZMT21)



INSTITUTO COSTARRICENSE DE TURISMO (ICT)

AGENCIA DE COOPERACIÓN INTERNACIONAL DEL JAPÓN (JICA)

BOCA RIO SIERPRE

Playa Blanca

Punta Sierpe

Playa Ganado

Fila Guerra

Guerra

MAPA : CGT-2
MAPA TOPOGRÁFICO, CORCOVADO-GOLFITO
Cantón Osa, Distrito Sierpe-1 (Escala 1:25.000)

MAP : CGT-2
TOPOGRAPHIC MAP, CORCOVADO-GOLFITO
Osa Canton, Sierpe District-1 (Scale 1:25,000)

BOCA GANADO

Punta Ganadito

Fila Ganado

ESTUDIO PARA EL PLAN DE USO DE LA TIERRA
EN LAS ZONAS COSTERAS DE LAS UNIDADES DE
PLANEAMIENTO TURÍSTICO (LUPLANT-ZMT21)



INSTITUTO COSTARRICENSE DE TURISMO (ICT)
AGENCIA DE COOPERACIÓN INTERNACIONAL DEL JAPÓN (JICA)

MAPA : CGT-3
MAPA TOPOGRÁFICO, CORCOVADO-GOLFITO
Cantón Osa, Distrito Sierpe-2 (Escala 1:25.000)
MAP : CGT-3
TOPOGRAPHIC MAP, CORCOVADO-GOLFITO
Osa Canton, Sierpe District-2 (Scale 1:25,000)

Punta Ganadito

Fila Ganado

RIO DRAKE

Punta Agujitas

Playa Colorada

RIO AGUJAS

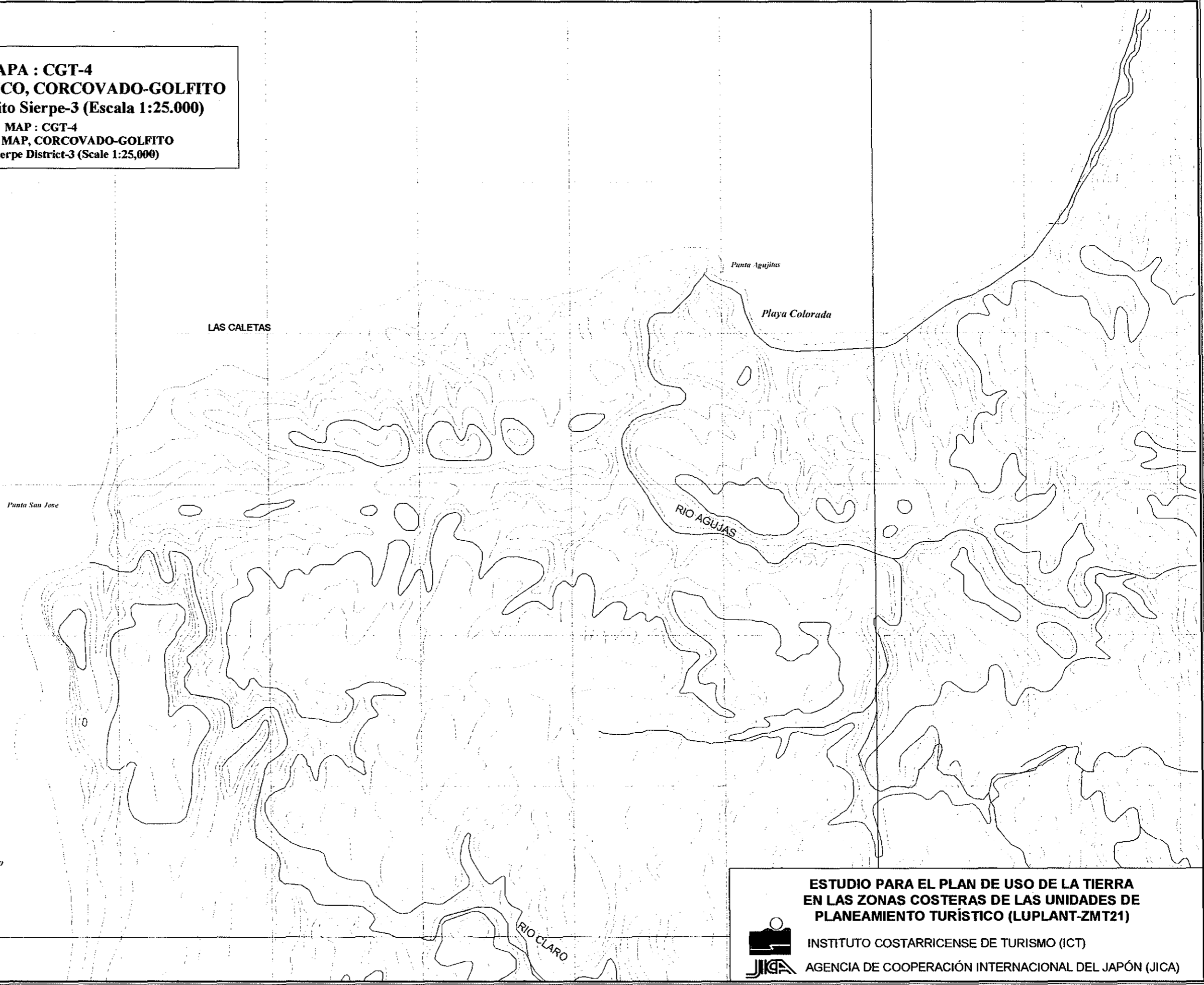
**ESTUDIO PARA EL PLAN DE USO DE LA TIERRA
EN LAS ZONAS COSTERAS DE LAS UNIDADES DE
PLANEAMIENTO TURÍSTICO (LUPLANT-ZMT21)**



INSTITUTO COSTARRICENSE DE TURISMO (ICT)
AGENCIA DE COOPERACIÓN INTERNACIONAL DEL JAPÓN (JICA)

MAPA : CGT-4
MAPA TOPOGRÁFICO, CORCOVADO-GOLFITO
Cantón Osa, Distrito Sierpe-3 (Escala 1:25.000)

MAP : CGT-4
TOPOGRAPHIC MAP, CORCOVADO-GOLFITO
Osa Canton, Sierpe District-3 (Scale 1:25,000)



LAS CALETAS

Punta Agujitas

Playa Colorado

Punta San Jose

RIO AGUÑAS

Punta Rio Claro

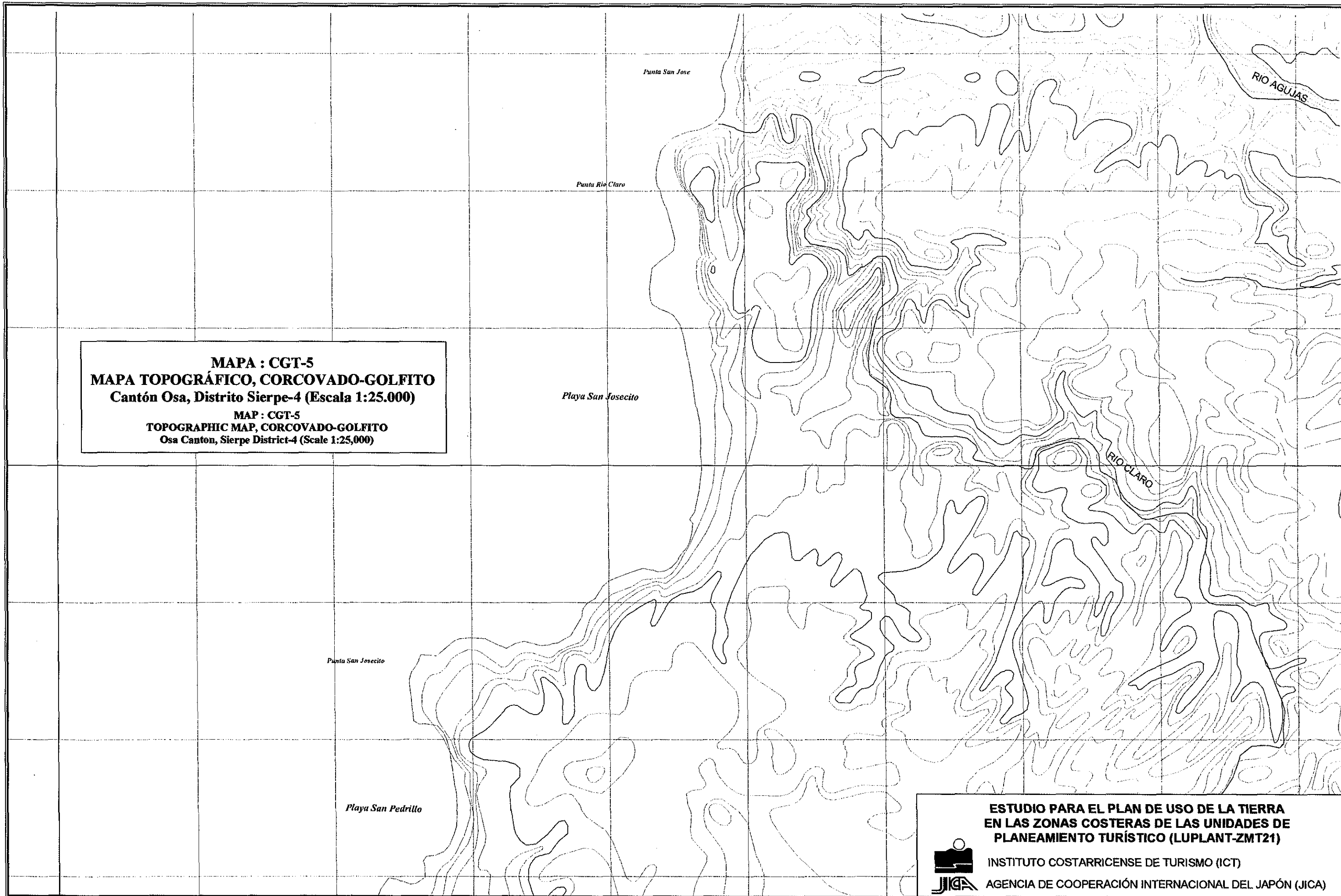
Playa San Josecito

RIO CLARO



ESTUDIO PARA EL PLAN DE USO DE LA TIERRA
EN LAS ZONAS COSTERAS DE LAS UNIDADES DE
PLANEAMIENTO TURÍSTICO (LUPLANT-ZMT21)

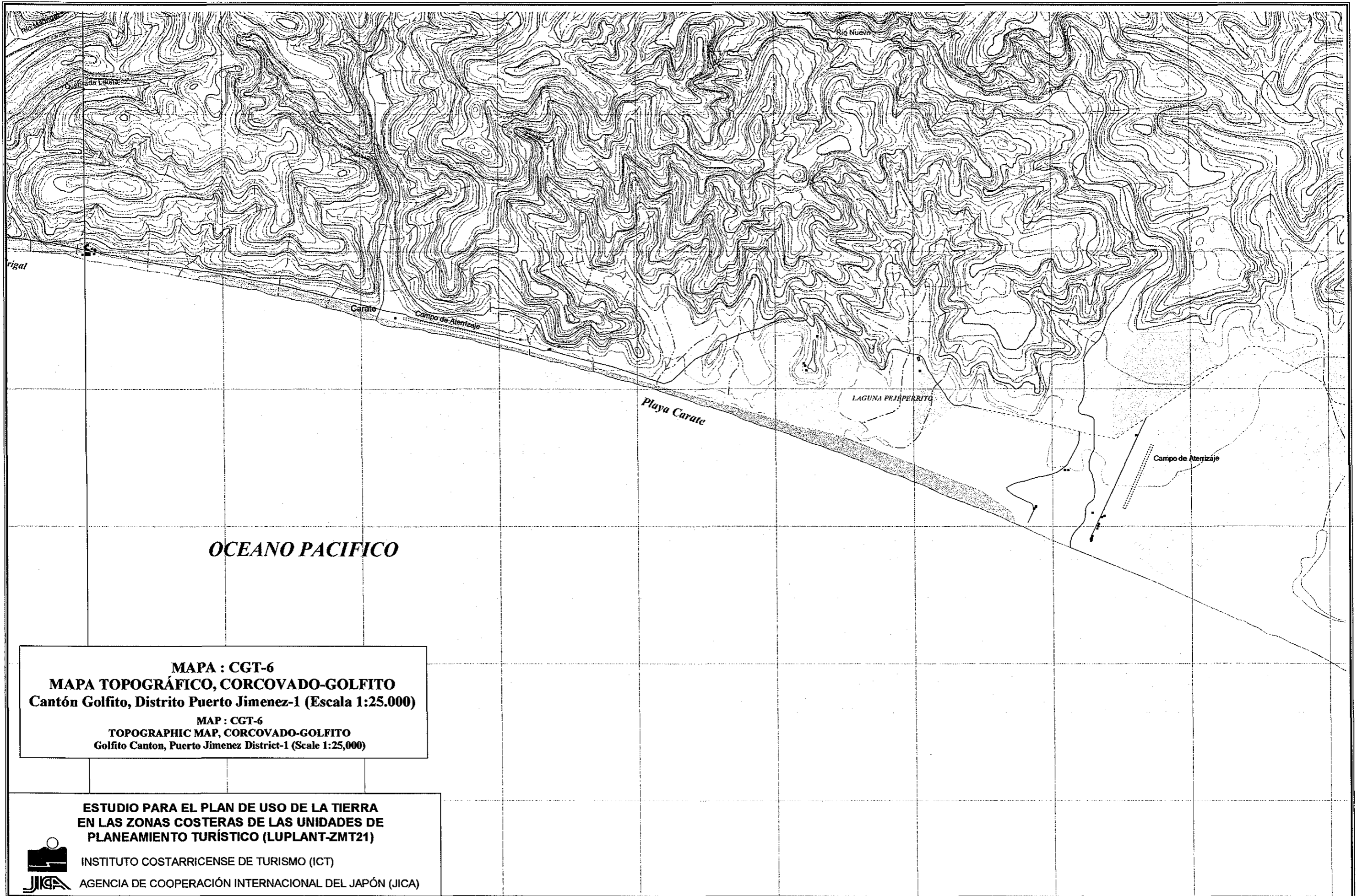


INSTITUTO COSTARRICENSE DE TURISMO (ICT)
AGENCIA DE COOPERACIÓN INTERNACIONAL DEL JAPÓN (JICA)



MAPA : CGT-5
MAPA TOPOGRÁFICO, CORCOVADO-GOLFITO
Cantón Osa, Distrito Sierpe-4 (Escala 1:25.000)
MAP : CGT-5
TOPOGRAPHIC MAP, CORCOVADO-GOLFITO
Osa Canton, Sierpe District-4 (Scale 1:25,000)

ESTUDIO PARA EL PLAN DE USO DE LA TIERRA
EN LAS ZONAS COSTERAS DE LAS UNIDADES DE
PLANEAMIENTO TURÍSTICO (LUPLANT-ZMT21)
 **INSTITUTO COSTARRICENSE DE TURISMO (ICT)**
 **AGENCIA DE COOPERACIÓN INTERNACIONAL DEL JAPÓN (JICA)**



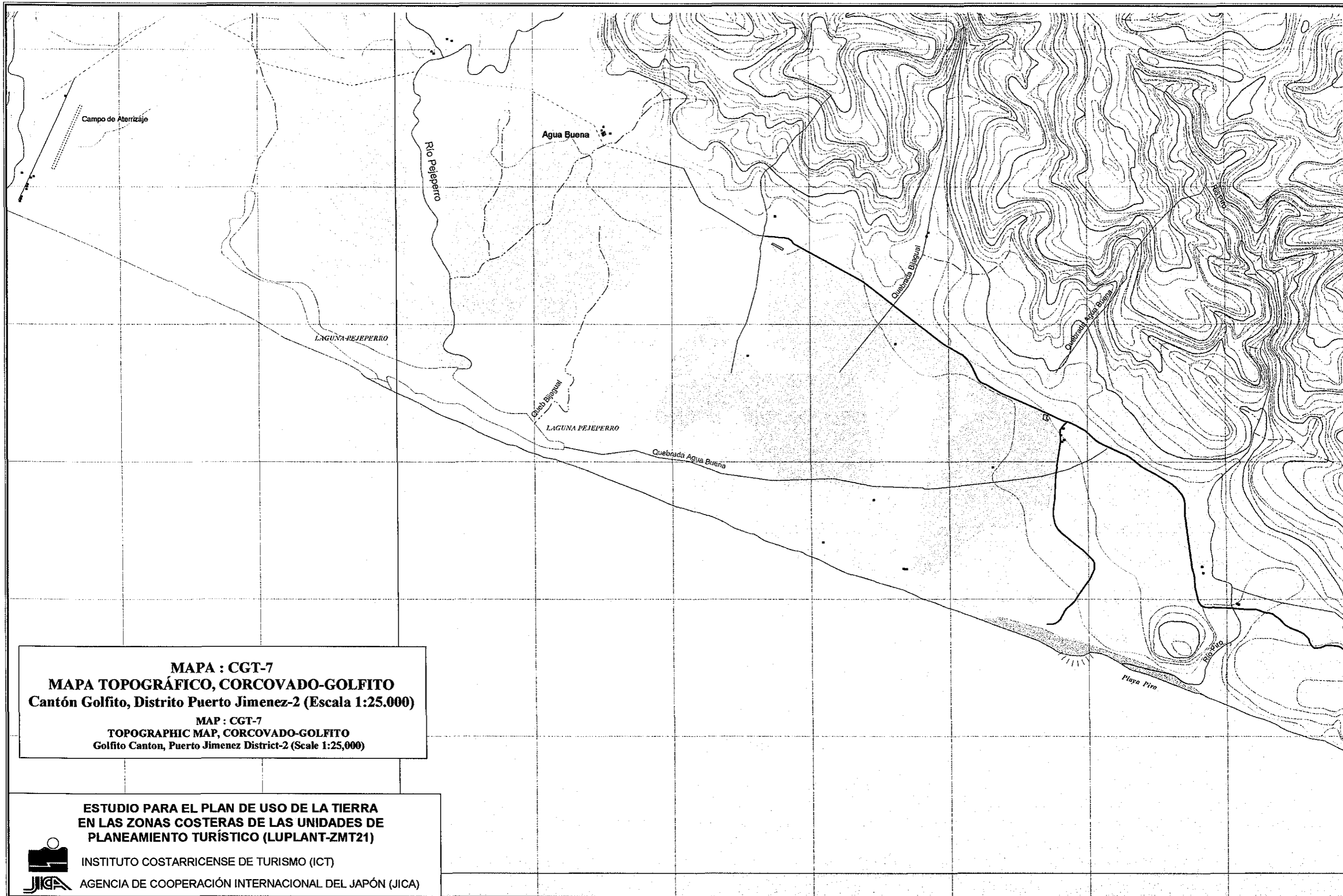
MAPA : CGT-6
MAPA TOPOGRÁFICO, CORCOVADO-GOLFITO
Cantón Golfito, Distrito Puerto Jimenez-1 (Escala 1:25.000)
MAP : CGT-6
TOPOGRAPHIC MAP, CORCOVADO-GOLFITO
Golfito Canton, Puerto Jimenez District-1 (Scale 1:25,000)

**ESTUDIO PARA EL PLAN DE USO DE LA TIERRA
EN LAS ZONAS COSTERAS DE LAS UNIDADES DE
PLANEAMIENTO TURÍSTICO (LUPLANT-ZMT21)**



INSTITUTO COSTARRICENSE DE TURISMO (ICT)

AGENCIA DE COOPERACIÓN INTERNACIONAL DEL JAPÓN (JICA)

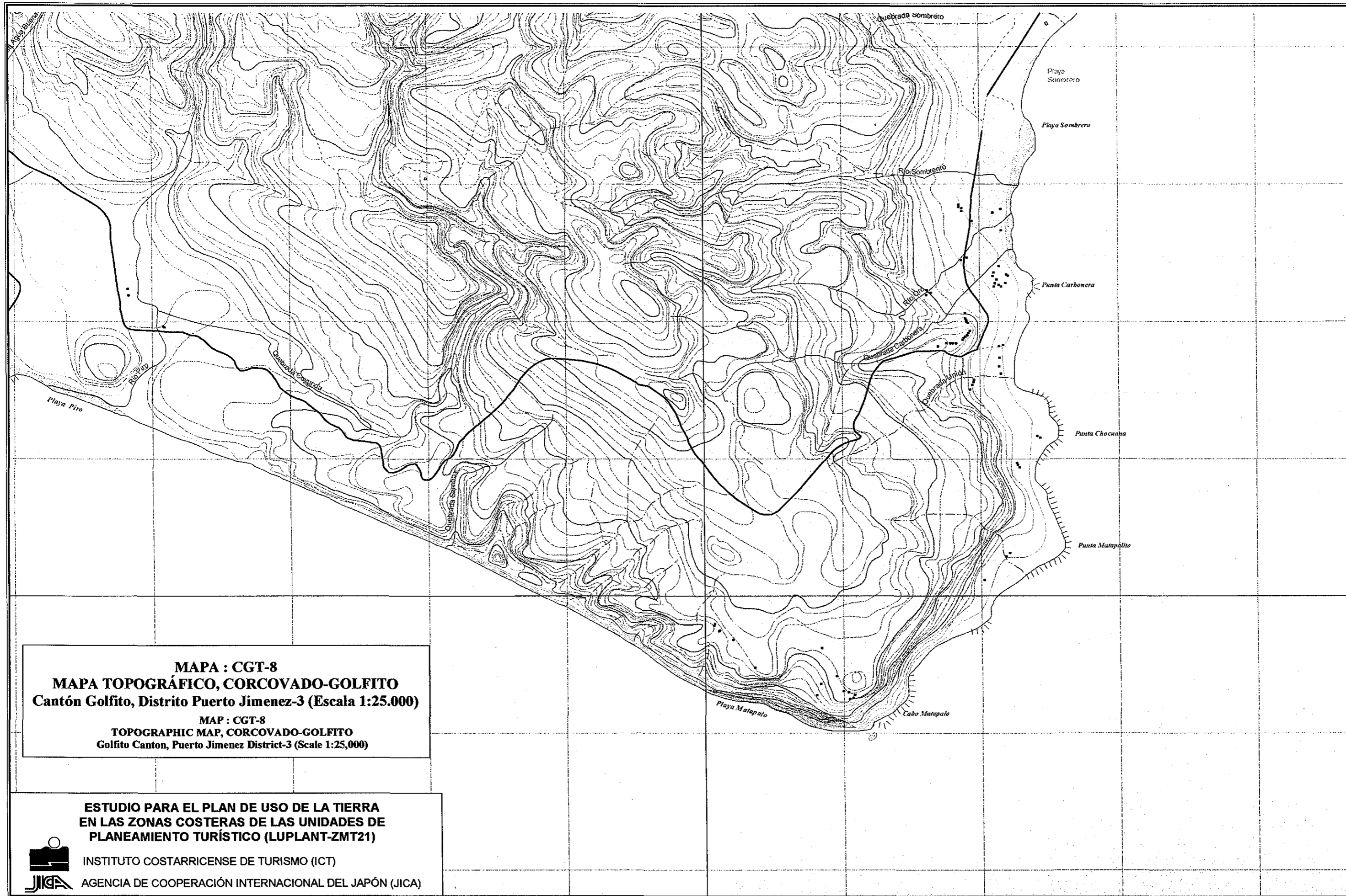


MAPA : CGT-7
MAPA TOPOGRÁFICO, CORCOVADO-GOLFITO
Cantón Golfito, Distrito Puerto Jimenez-2 (Escala 1:25.000)
MAP : CGT-7
TOPOGRAPHIC MAP, CORCOVADO-GOLFITO
Golfito Canton, Puerto Jimenez District-2 (Scale 1:25,000)

**ESTUDIO PARA EL PLAN DE USO DE LA TIERRA
EN LAS ZONAS COSTERAS DE LAS UNIDADES DE
PLANEAMIENTO TURÍSTICO (LUPLANT-ZMT21)**



INSTITUTO COSTARRICENSE DE TURISMO (ICT)
AGENCIA DE COOPERACIÓN INTERNACIONAL DEL JAPÓN (JICA)

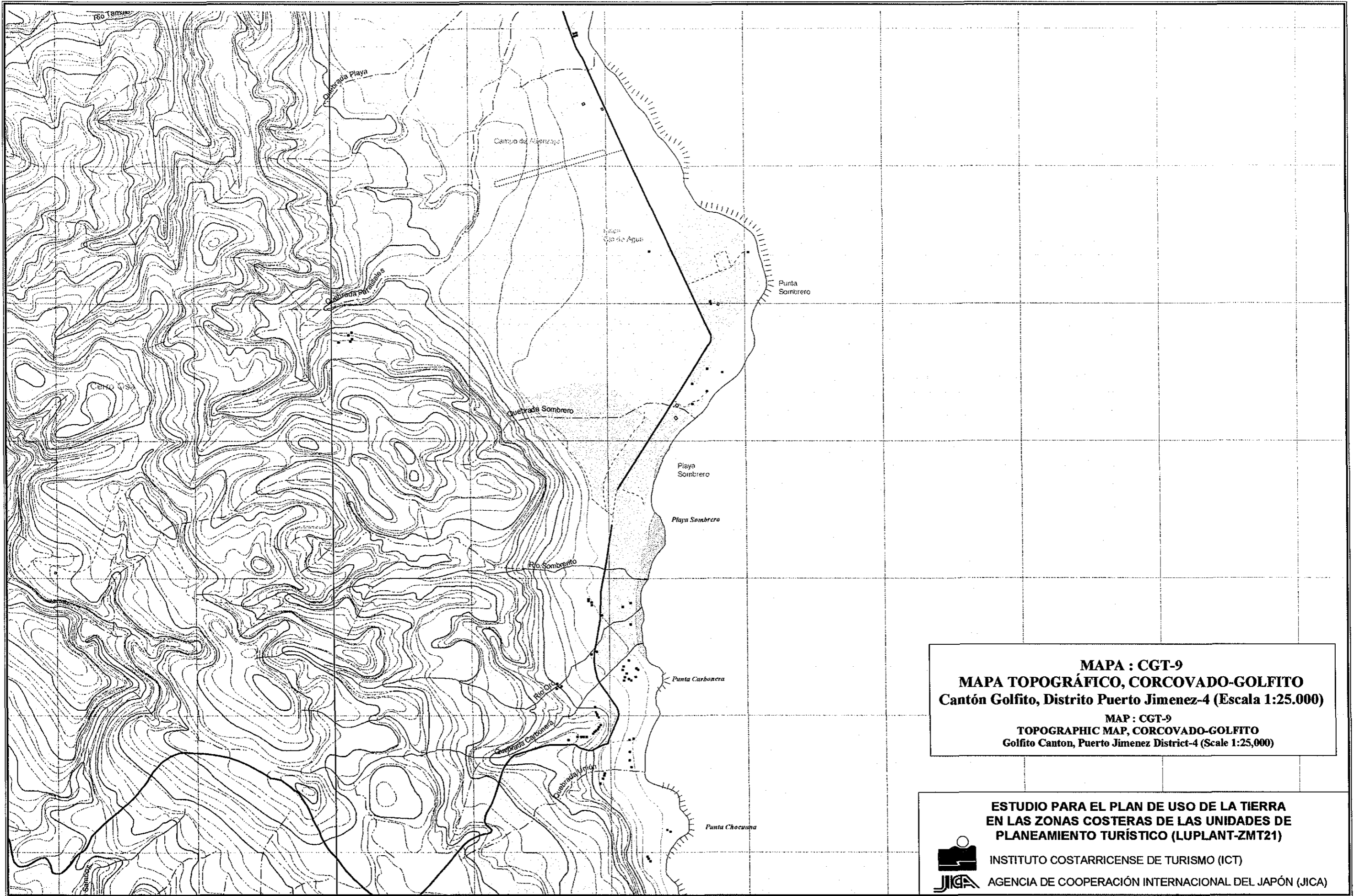


MAPA : CGT-8
MAPA TOPOGRÁFICO, CORCOVADO-GOLFITO
Cantón Golfito, Distrito Puerto Jimenez-3 (Escala 1:25.000)
MAP : CGT-8
TOPOGRAPHIC MAP, CORCOVADO-GOLFITO
Golfito Canton, Puerto Jimenez District-3 (Scale 1:25,000)

**ESTUDIO PARA EL PLAN DE USO DE LA TIERRA
EN LAS ZONAS COSTERAS DE LAS UNIDADES DE
PLANEAMIENTO TURÍSTICO (LUPLANT-ZMT21)**




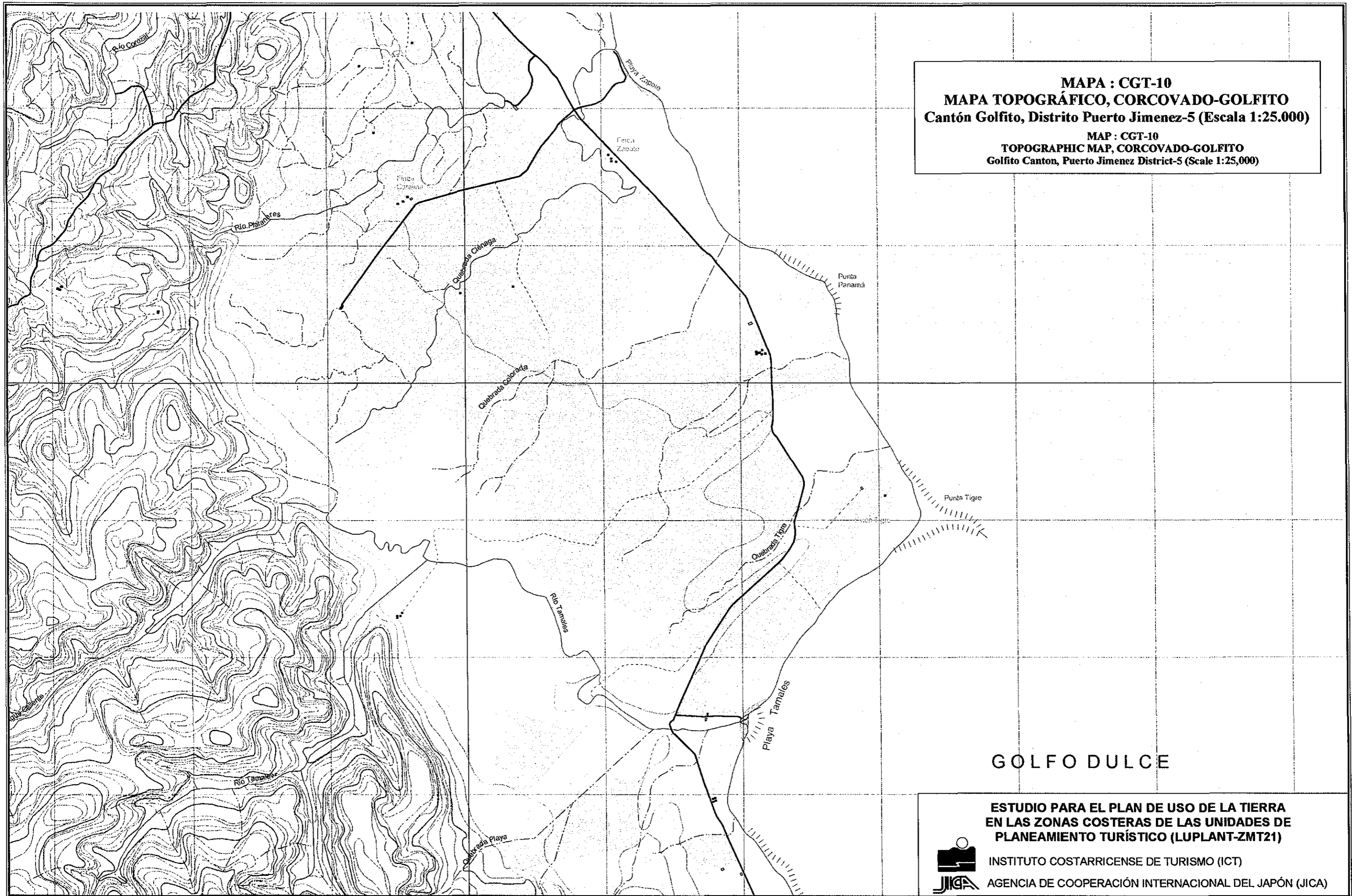
INSTITUTO COSTARRICENSE DE TURISMO (ICT)
AGENCIA DE COOPERACIÓN INTERNACIONAL DEL JAPÓN (JICA)



MAPA : CGT-9
MAPA TOPOGRÁFICO, CORCOVADO-GOLFITO
Cantón Golfito, Distrito Puerto Jimenez-4 (Escala 1:25.000)
MAP : CGT-9
TOPOGRAPHIC MAP, CORCOVADO-GOLFITO
Golfito Canton, Puerto Jimenez District-4 (Scale 1:25,000)

ESTUDIO PARA EL PLAN DE USO DE LA TIERRA
EN LAS ZONAS COSTERAS DE LAS UNIDADES DE
PLANEAMIENTO TURÍSTICO (LUPLANT-ZMT21)

 INSTITUTO COSTARRICENSE DE TURISMO (ICT)
 AGENCIA DE COOPERACIÓN INTERNACIONAL DEL JAPÓN (JICA)





MAPA : CGT-10
MAPA TOPOGRÁFICO, CORCOVADO-GOLFITO
Cantón Golfito, Distrito Puerto Jimenez-5 (Escala 1:25.000)

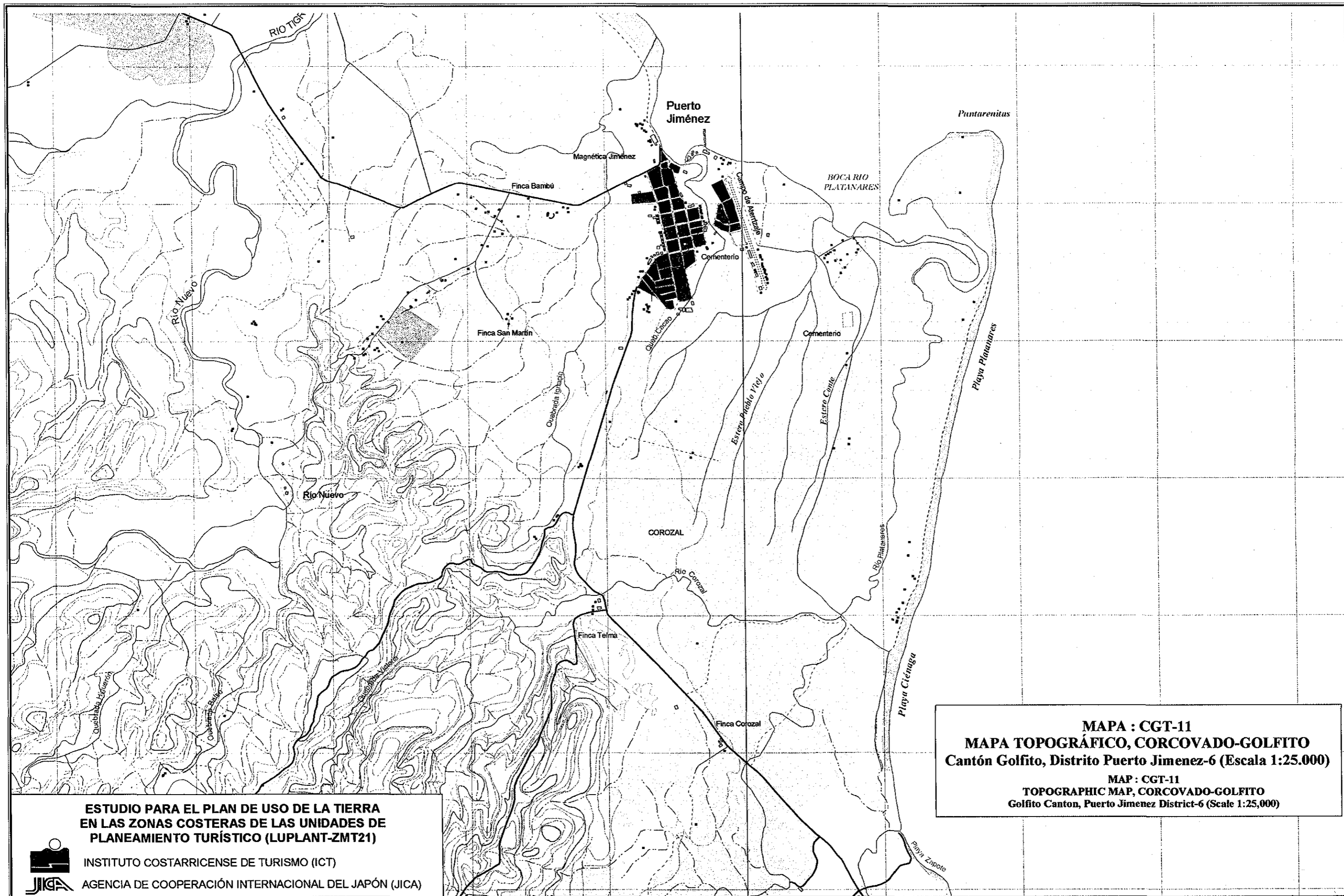
MAP : CGT-10
TOPOGRAPHIC MAP, CORCOVADO-GOLFITO
Golfito Canton, Puerto Jimenez District-5 (Scale 1:25,000)

GOLFO DULCE

ESTUDIO PARA EL PLAN DE USO DE LA TIERRA
EN LAS ZONAS COSTERAS DE LAS UNIDADES DE
PLANEAMIENTO TURÍSTICO (LUPLANT-ZMT21)

 INSTITUTO COSTARRICENSE DE TURISMO (ICT)

 AGENCIA DE COOPERACIÓN INTERNACIONAL DEL JAPÓN (JICA)



MAPA : CGT-11
MAPA TOPOGRÁFICO, CORCOVADO-GOLFITO
Cantón Golfito, Distrito Puerto Jimenez-6 (Escala 1:25.000)
MAP : CGT-11
TOPOGRAPHIC MAP, CORCOVADO-GOLFITO
Golfito Canton, Puerto Jimenez District-6 (Scale 1:25,000)

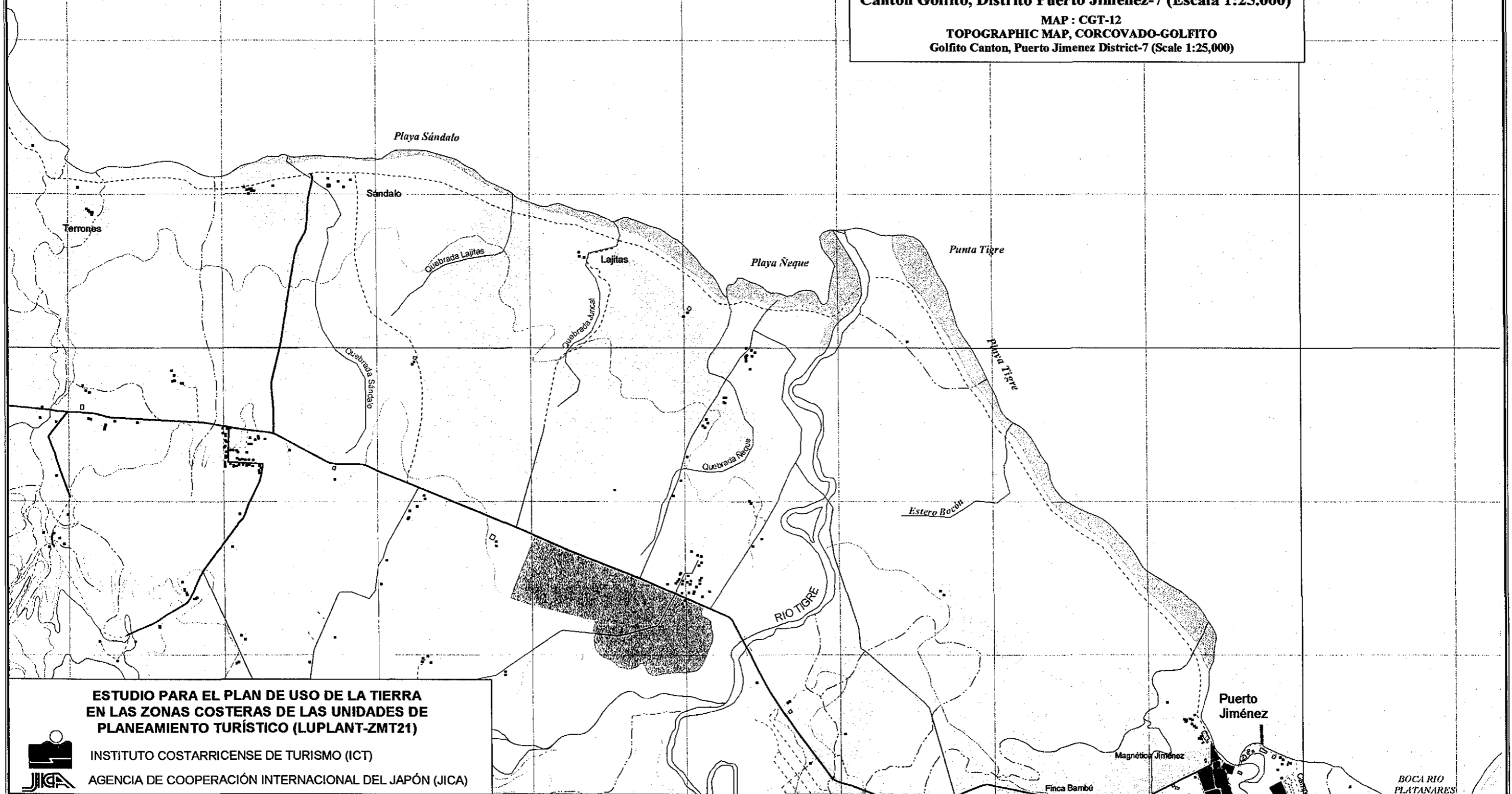
**ESTUDIO PARA EL PLAN DE USO DE LA TIERRA
 EN LAS ZONAS COSTERAS DE LAS UNIDADES DE
 PLANEAMIENTO TURÍSTICO (LUPLANT-ZMT21)**



INSTITUTO COSTARRICENSE DE TURISMO (ICT)
 AGENCIA DE COOPERACIÓN INTERNACIONAL DEL JAPÓN (JICA)

MAPA : CGT-12
MAPA TOPOGRÁFICO, CORCOVADO-GOLFITO
Cantón Golfito, Distrito Puerto Jimenez-7 (Escala 1:25.000)

MAP : CGT-12
TOPOGRAPHIC MAP, CORCOVADO-GOLFITO
Golfito Canton, Puerto Jimenez District-7 (Scale 1:25,000)



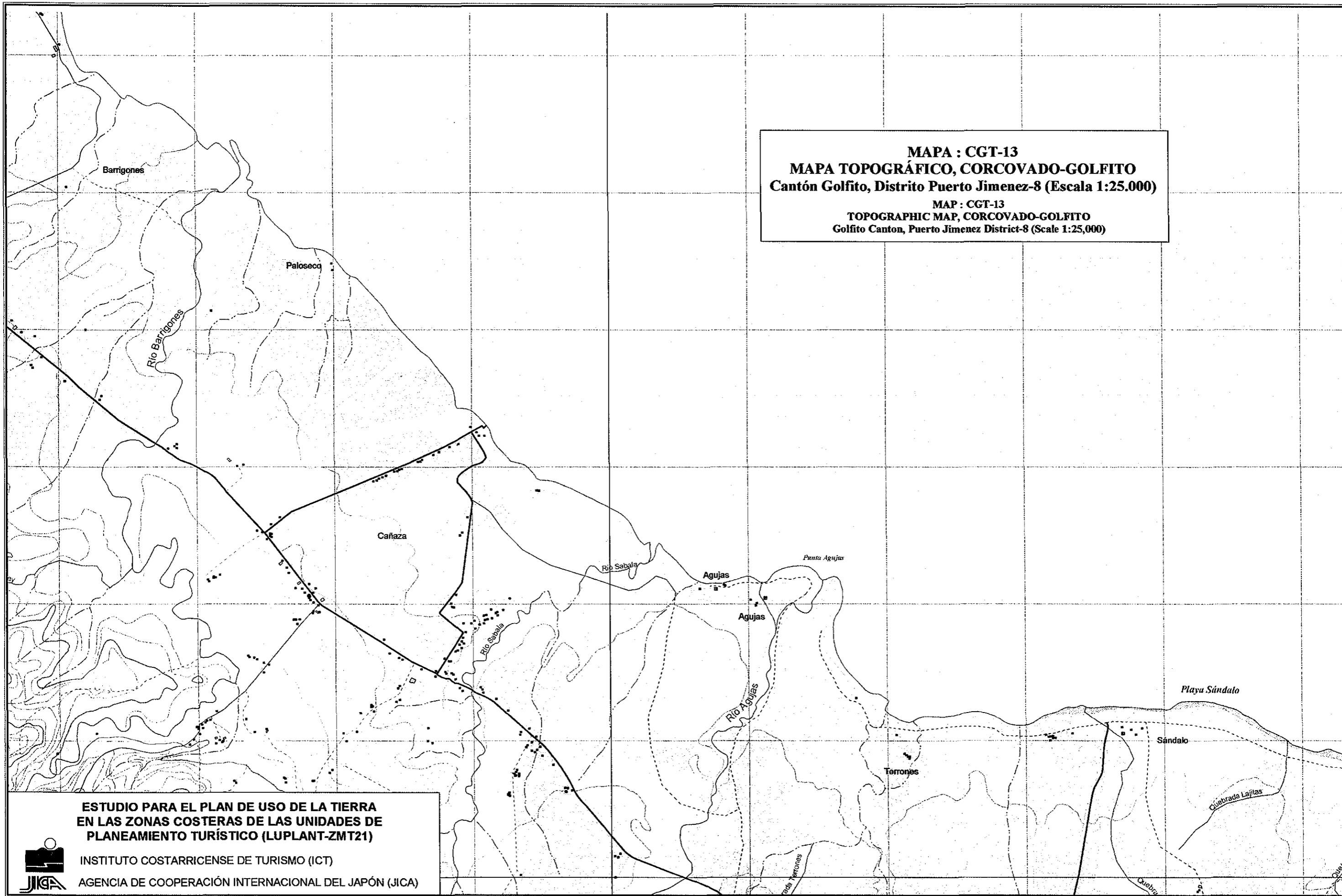
**ESTUDIO PARA EL PLAN DE USO DE LA TIERRA
EN LAS ZONAS COSTERAS DE LAS UNIDADES DE
PLANEAMIENTO TURÍSTICO (LUPLANT-ZMT21)**



INSTITUTO COSTARRICENSE DE TURISMO (ICT)

AGENCIA DE COOPERACIÓN INTERNACIONAL DEL JAPÓN (JICA)

BOCA RIO
PLATANARES



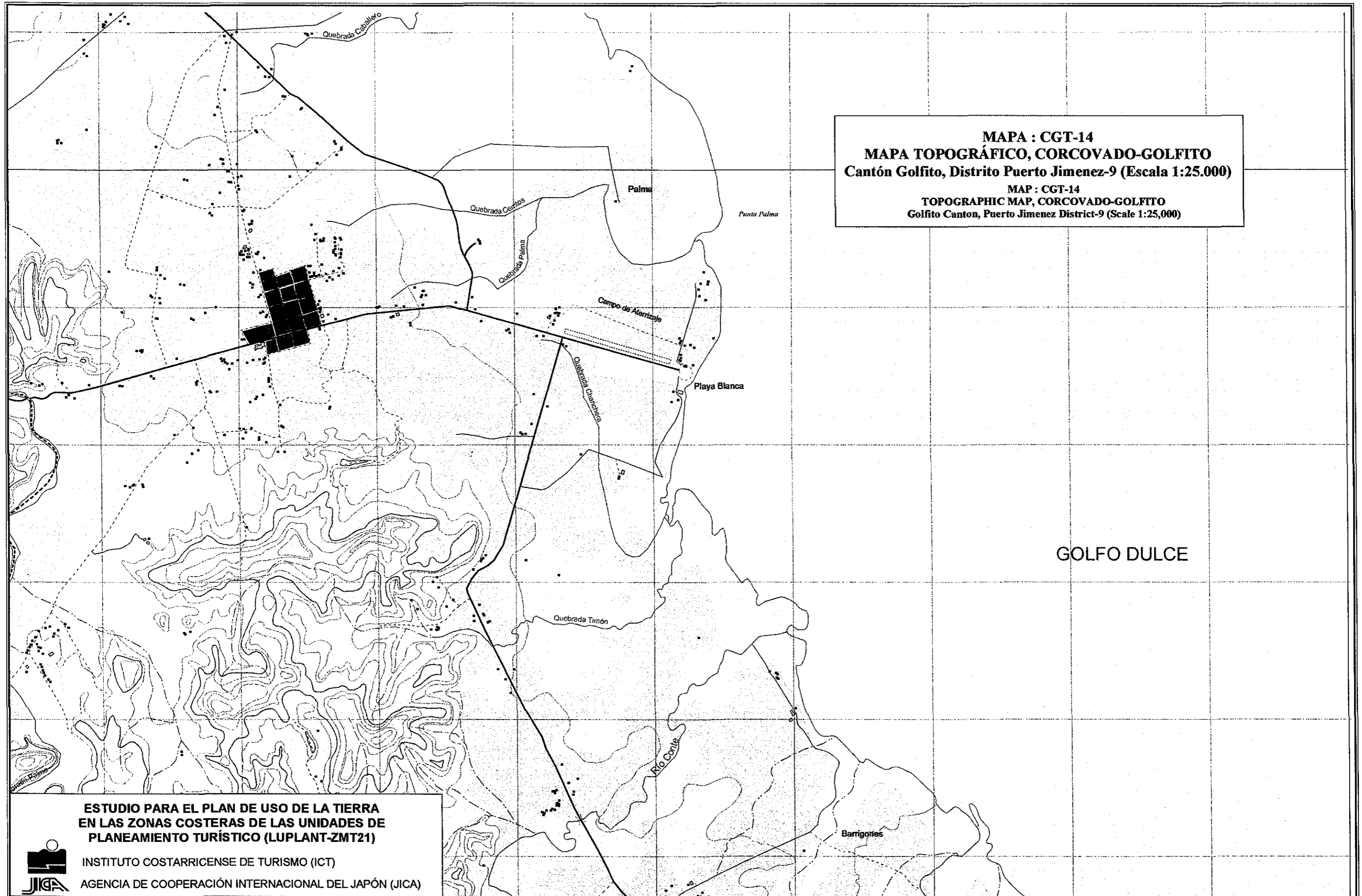
MAPA : CGT-13
MAPA TOPOGRÁFICO, CORCOVADO-GOLFITO
Cantón Golfito, Distrito Puerto Jimenez-8 (Escala 1:25.000)
MAP : CGT-13
TOPOGRAPHIC MAP, CORCOVADO-GOLFITO
Golfito Canton, Puerto Jimenez District-8 (Scale 1:25,000)

**ESTUDIO PARA EL PLAN DE USO DE LA TIERRA
EN LAS ZONAS COSTERAS DE LAS UNIDADES DE
PLANEAMIENTO TURÍSTICO (LUPLANT-ZMT21)**



INSTITUTO COSTARRICENSE DE TURISMO (ICT)

AGENCIA DE COOPERACIÓN INTERNACIONAL DEL JAPÓN (JICA)



MAPA : CGT-14
MAPA TOPOGRÁFICO, CORCOVADO-GOLFITO
Cantón Golfito, Distrito Puerto Jimenez-9 (Escala 1:25.000)
MAP : CGT-14
TOPOGRAPHIC MAP, CORCOVADO-GOLFITO
Golfito Canton, Puerto Jimenez District-9 (Scale 1:25,000)

GOLFO DULCE

**ESTUDIO PARA EL PLAN DE USO DE LA TIERRA
EN LAS ZONAS COSTERAS DE LAS UNIDADES DE
PLANEAMIENTO TURÍSTICO (LUPLANT-ZMT21)**

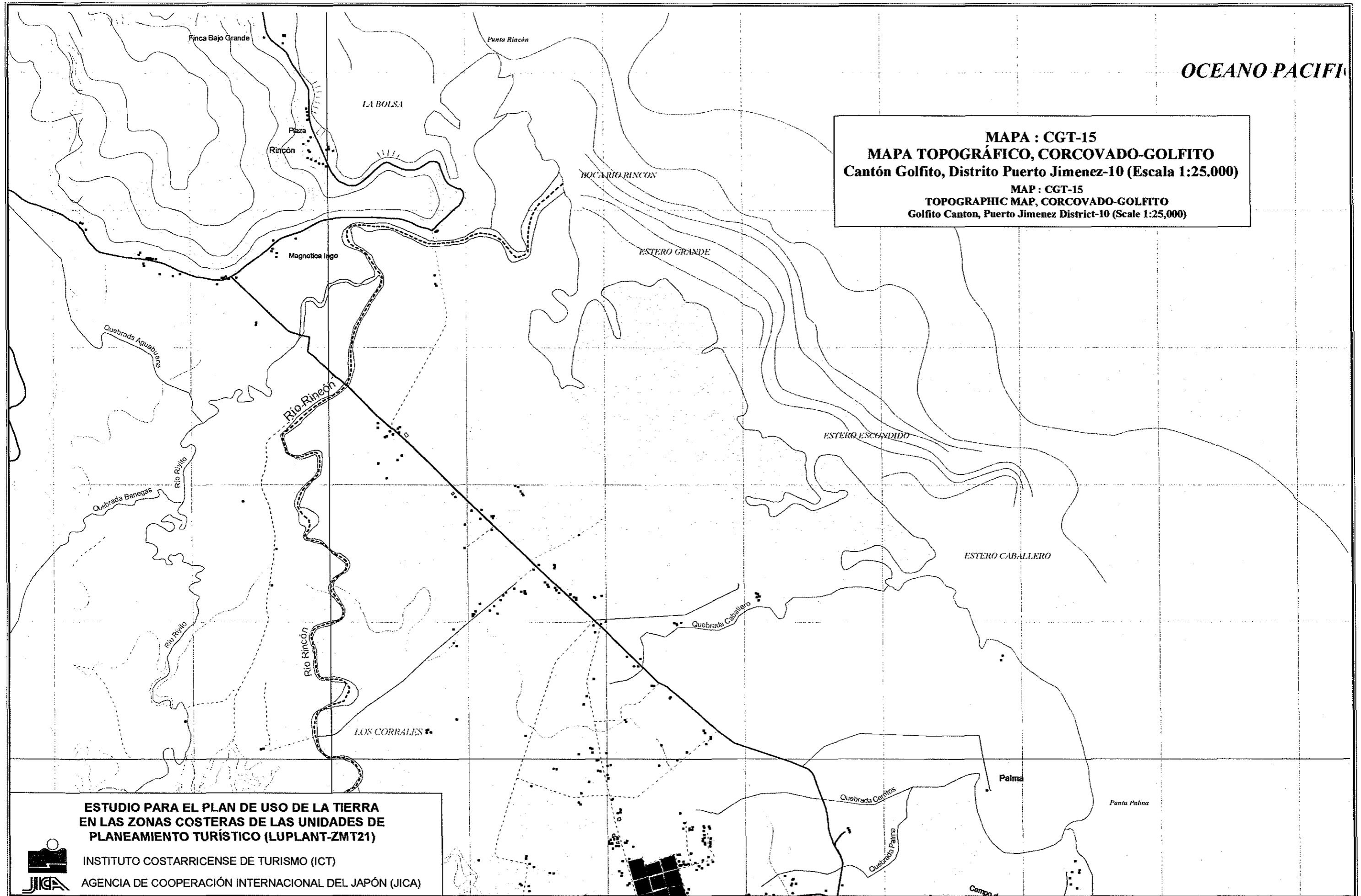


INSTITUTO COSTARRICENSE DE TURISMO (ICT)

AGENCIA DE COOPERACIÓN INTERNACIONAL DEL JAPÓN (JICA)

OCEANO PACIFI

MAPA : CGT-15
MAPA TOPOGRÁFICO, CORCOVADO-GOLFITO
Cantón Golfito, Distrito Puerto Jimenez-10 (Escala 1:25.000)
MAP : CGT-15
TOPOGRAPHIC MAP, CORCOVADO-GOLFITO
Golfito Canton, Puerto Jimenez District-10 (Scale 1:25,000)

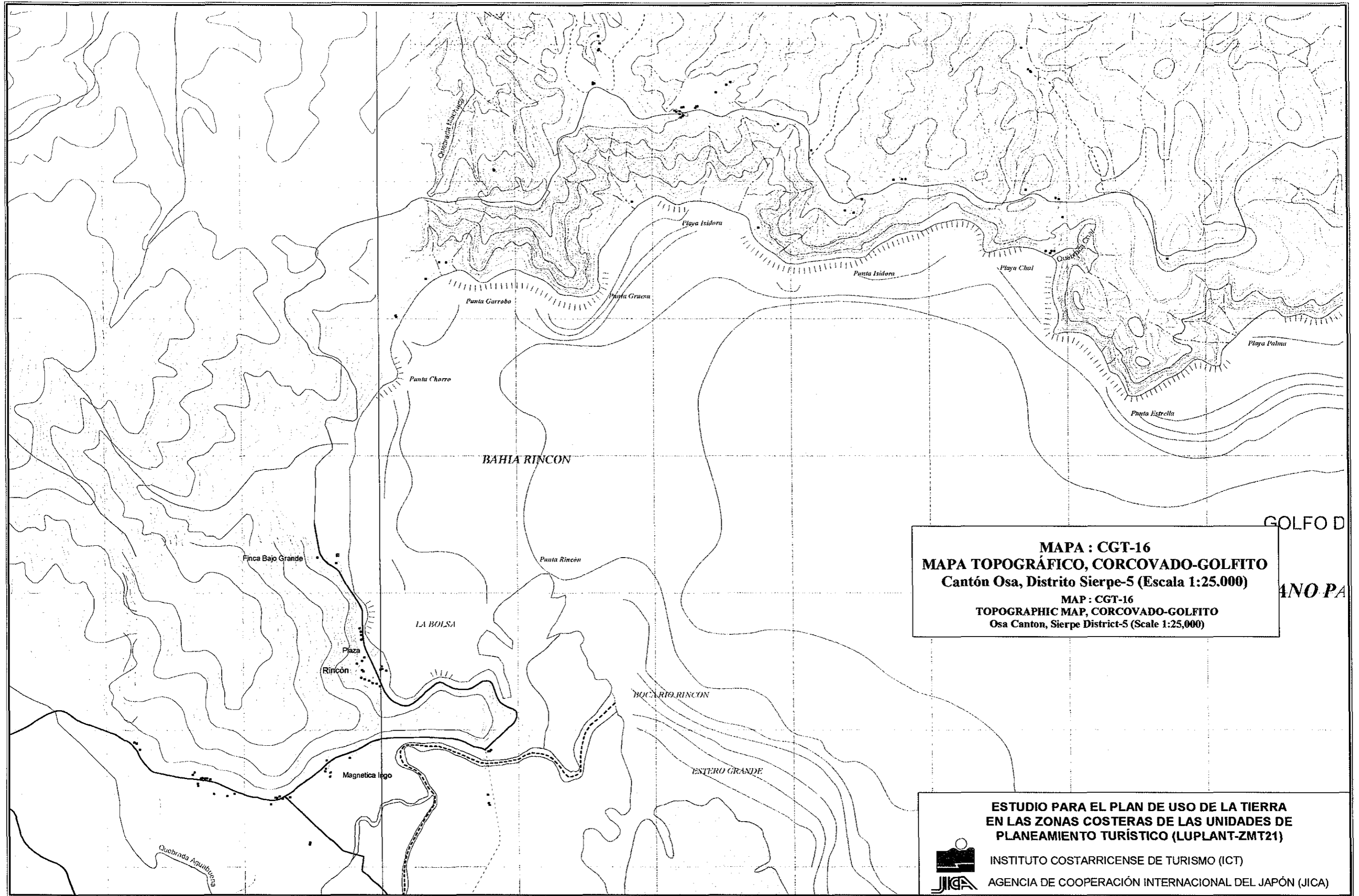


**ESTUDIO PARA EL PLAN DE USO DE LA TIERRA
EN LAS ZONAS COSTERAS DE LAS UNIDADES DE
PLANEAMIENTO TURÍSTICO (LUPLANT-ZMT21)**





INSTITUTO COSTARRICENSE DE TURISMO (ICT)

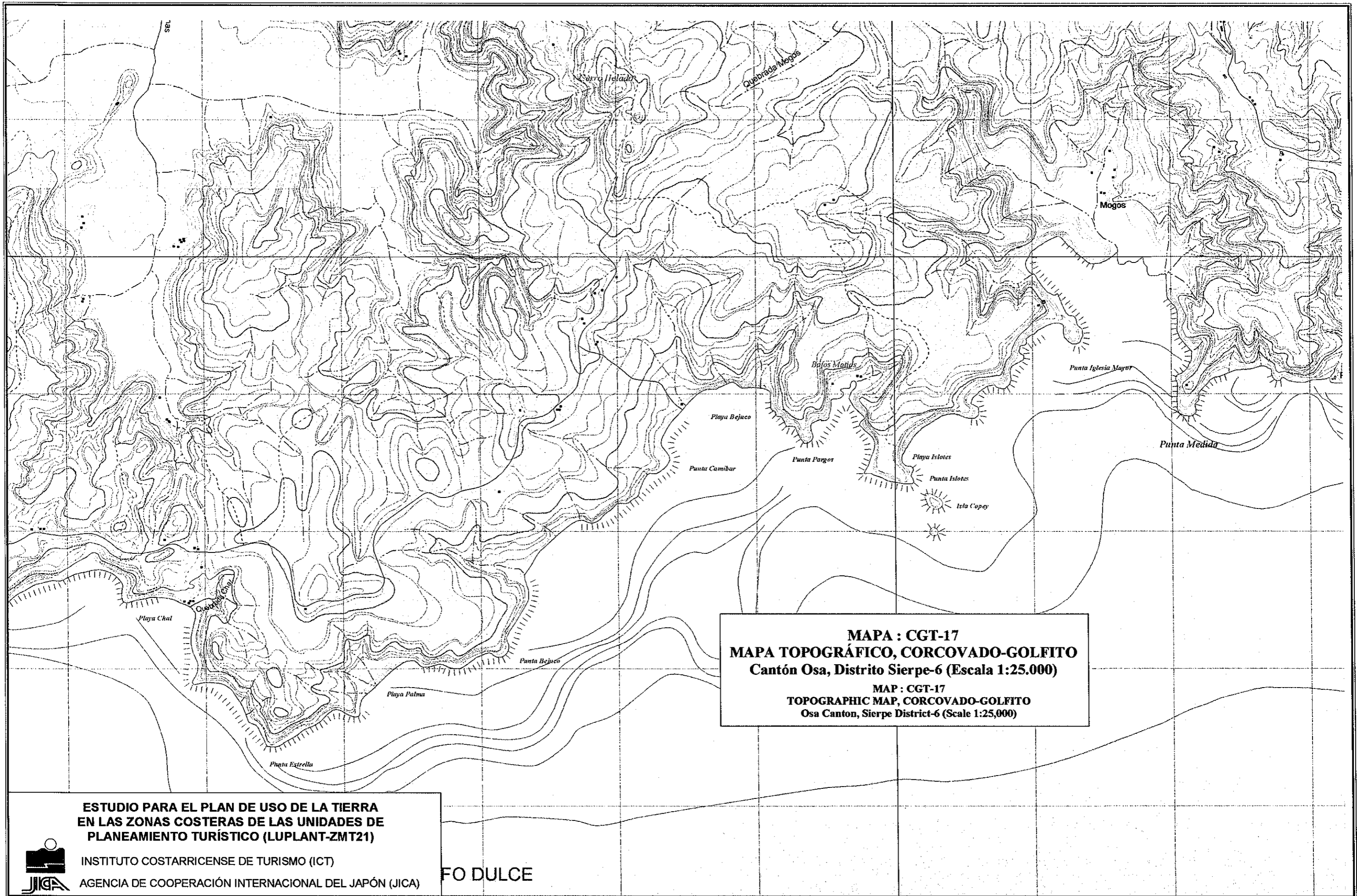
AGENCIA DE COOPERACIÓN INTERNACIONAL DEL JAPÓN (JICA)



MAPA : CGT-16
MAPA TOPOGRÁFICO, CORCOVADO-GOLFITO
Cantón Osa, Distrito Sierpe-5 (Escala 1:25.000)
MAP : CGT-16
TOPOGRAPHIC MAP, CORCOVADO-GOLFITO
Osa Canton, Sierpe District-5 (Scale 1:25,000)

ESTUDIO PARA EL PLAN DE USO DE LA TIERRA
EN LAS ZONAS COSTERAS DE LAS UNIDADES DE
PLANEAMIENTO TURÍSTICO (LUPLANT-ZMT21)
 **INSTITUTO COSTARRICENSE DE TURISMO (ICT)**
 **AGENCIA DE COOPERACIÓN INTERNACIONAL DEL JAPÓN (JICA)**

GOLFO D
 ANO PA



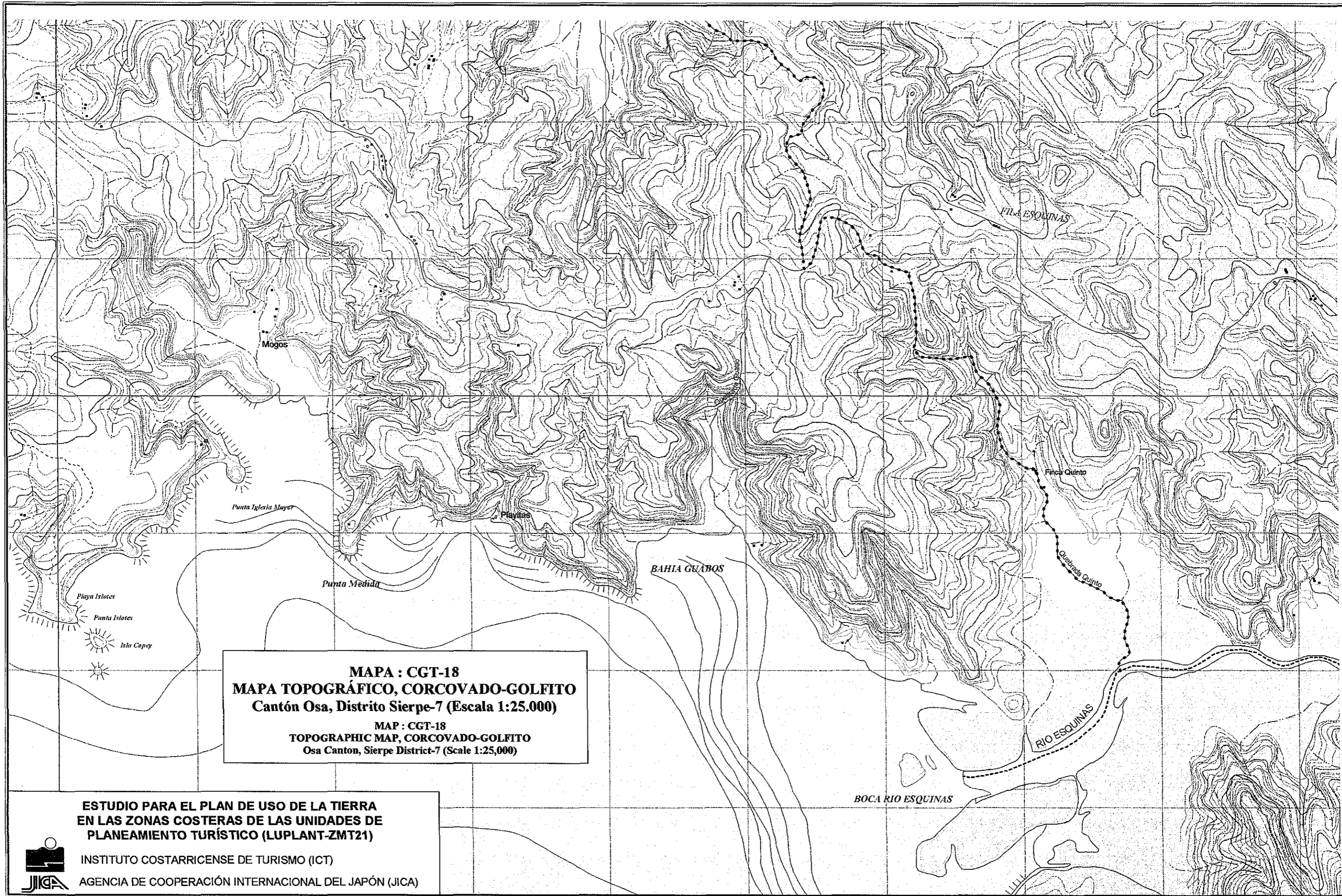
MAPA : CGT-17
MAPA TOPOGRÁFICO, CORCOVADO-GOLFITO
Cantón Osa, Distrito Sierpe-6 (Escala 1:25.000)
MAP : CGT-17
TOPOGRAPHIC MAP, CORCOVADO-GOLFITO
Osa Canton, Sierpe District-6 (Scale 1:25,000)

**ESTUDIO PARA EL PLAN DE USO DE LA TIERRA
 EN LAS ZONAS COSTERAS DE LAS UNIDADES DE
 PLANEAMIENTO TURÍSTICO (LUPLANT-ZMT21)**



INSTITUTO COSTARRICENSE DE TURISMO (ICT)
 AGENCIA DE COOPERACIÓN INTERNACIONAL DEL JAPÓN (JICA)

FO DULCE



MAPA : CGT-18
MAPA TOPOGRÁFICO, CORCOVADO-GOLFITO
Cantón Osa, Distrito Sierpe-7 (Escala 1:25.000)
MAP : CGT-18
TOPOGRAPHIC MAP, CORCOVADO-GOLFITO
Osa Canton, Sierpe District-7 (Scale 1:25,000)

**ESTUDIO PARA EL PLAN DE USO DE LA TIERRA
EN LAS ZONAS COSTERAS DE LAS UNIDADES DE
PLANEAMIENTO TURÍSTICO (LUPLANT-ZMT21)**



INSTITUTO COSTARRICENSE DE TURISMO (ICT)

AGENCIA DE COOPERACIÓN INTERNACIONAL DEL JAPÓN (JICA)