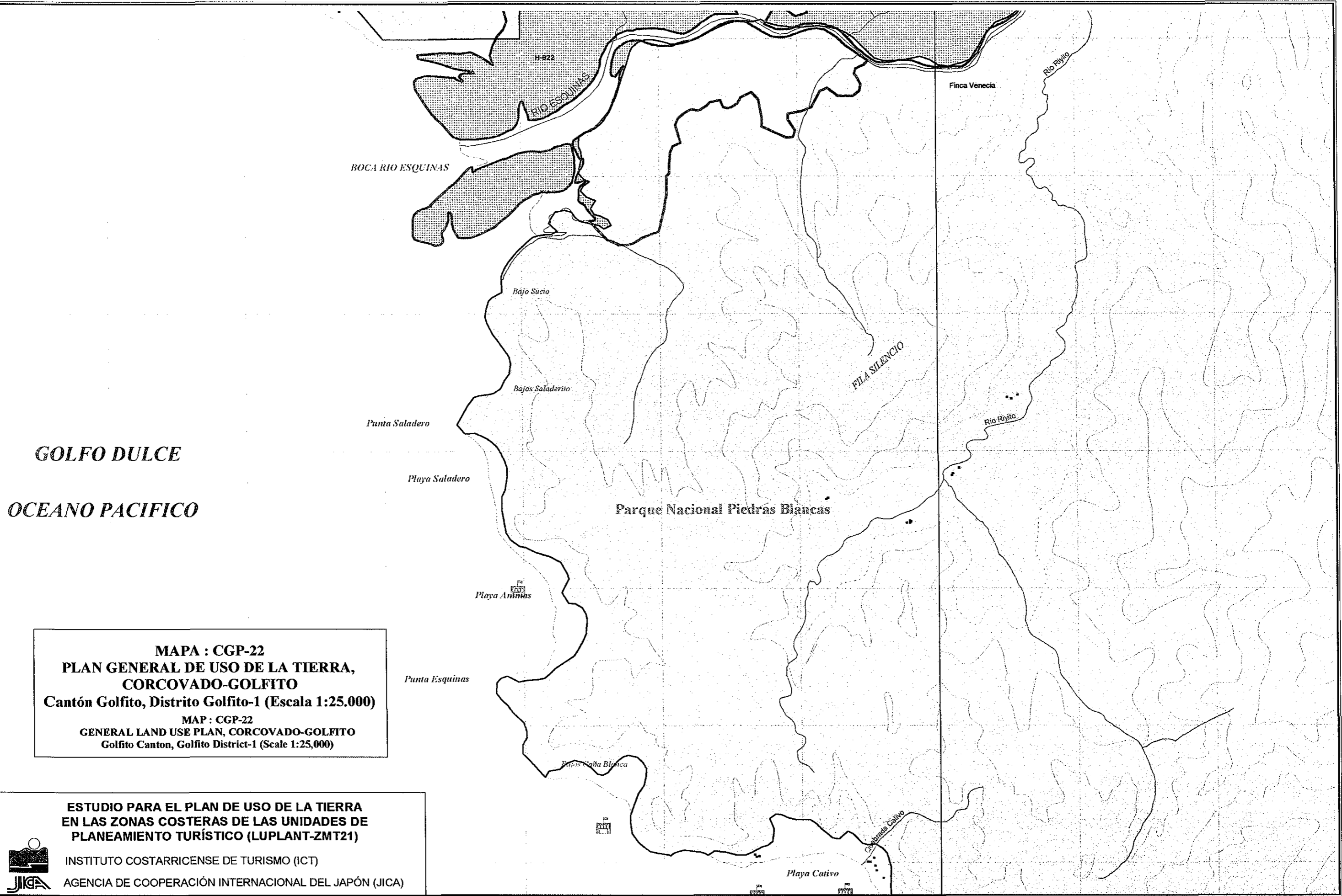


MAPA : CGP-21
PLAN GENERAL DE USO DE LA TIERRA, CORCOVADO-GOLFITO
Cantón Osa, Distrito Sierpe-7 (Escala 1:25.000)
MAP : CGP-21
GENERAL LAND USE PLAN, CORCOVADO-GOLFITO
Osa Canton, Sierpe District-7 (Scale 1:25,000)

ESTUDIO PARA EL PLAN DE USO DE LA TIERRA
EN LAS ZONAS COSTERAS DE LAS UNIDADES DE
PLANEAMIENTO TURÍSTICO (LUPLANT-ZMT21)
 INSTITUTO COSTARRICENSE DE TURISMO (ICT)
 AGENCIA DE COOPERACIÓN INTERNACIONAL DEL JAPÓN (JICA)





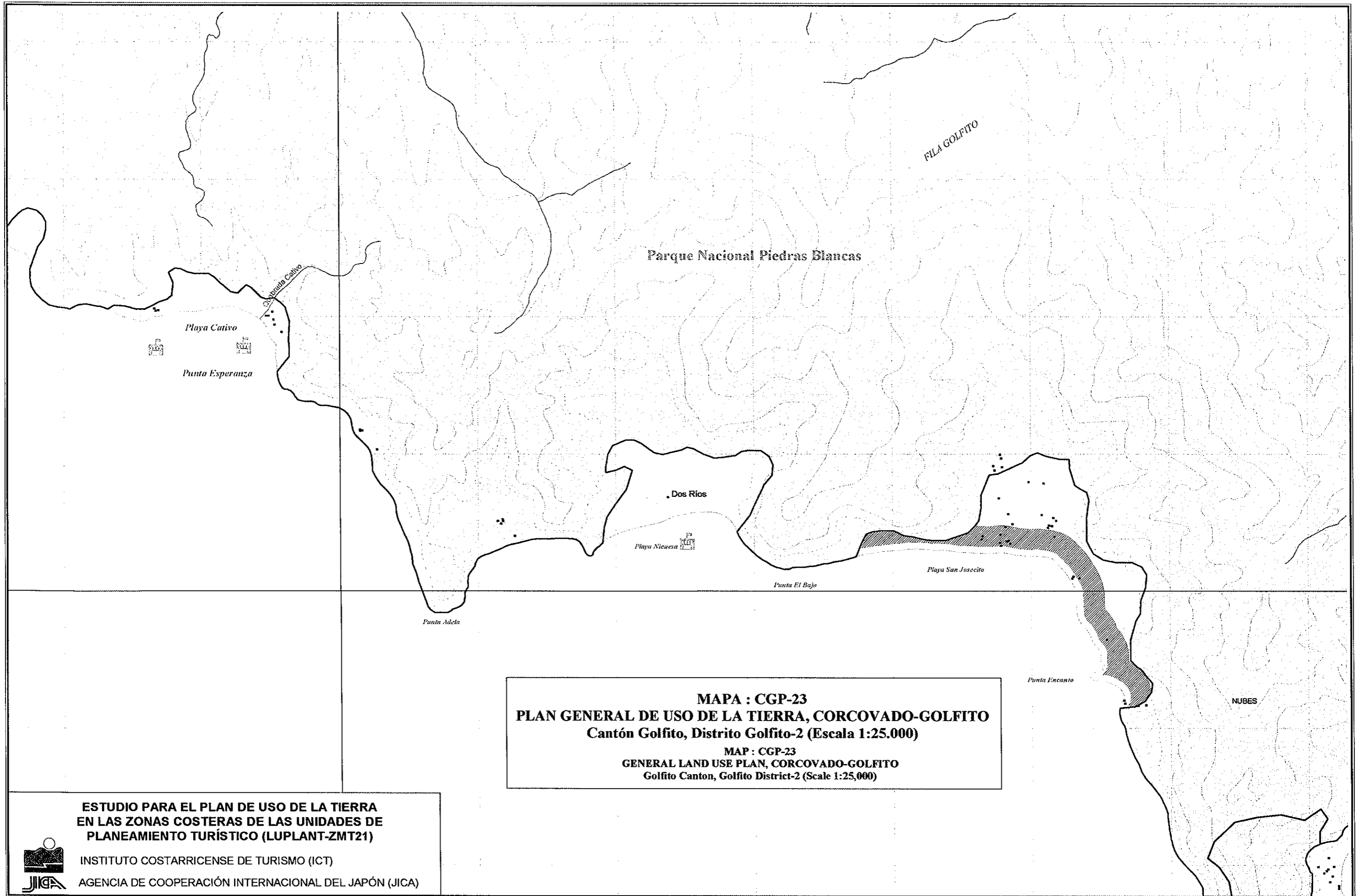
MAPA : CGP-22
PLAN GENERAL DE USO DE LA TIERRA,
CORCOVADO-GOLFITO
Cantón Golfito, Distrito Golfito-1 (Escala 1:25.000)
MAP : CGP-22
GENERAL LAND USE PLAN, CORCOVADO-GOLFITO
Golfito Canton, Golfito District-1 (Scale 1:25,000)

ESTUDIO PARA EL PLAN DE USO DE LA TIERRA
EN LAS ZONAS COSTERAS DE LAS UNIDADES DE
PLANEAMIENTO TURÍSTICO (LUPLANT-ZMT21)

INSTITUTO COSTARRICENSE DE TURISMO (ICT)

AGENCIA DE COOPERACIÓN INTERNACIONAL DEL JAPÓN (JICA)



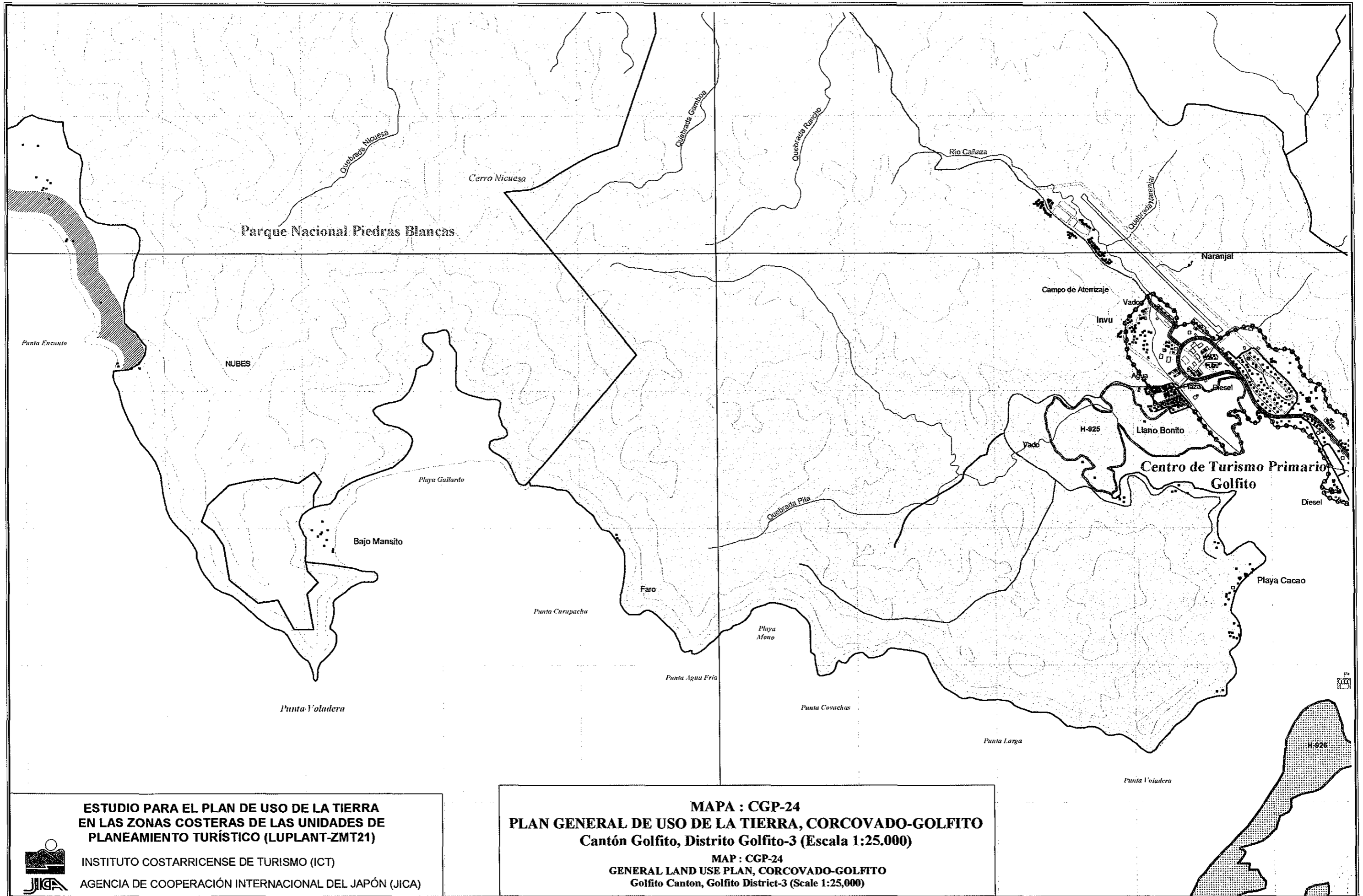


MAPA : CGP-23
PLAN GENERAL DE USO DE LA TIERRA, CORCOVADO-GOLFITO
Cantón Golfito, Distrito Golfito-2 (Escala 1:25.000)
MAP : CGP-23
GENERAL LAND USE PLAN, CORCOVADO-GOLFITO
Golfito Canton, Golfito District-2 (Scale 1:25,000)

**ESTUDIO PARA EL PLAN DE USO DE LA TIERRA
EN LAS ZONAS COSTERAS DE LAS UNIDADES DE
PLANEAMIENTO TURÍSTICO (LUPLANT-ZMT21)**



INSTITUTO COSTARRICENSE DE TURISMO (ICT)
AGENCIA DE COOPERACIÓN INTERNACIONAL DEL JAPÓN (JICA)



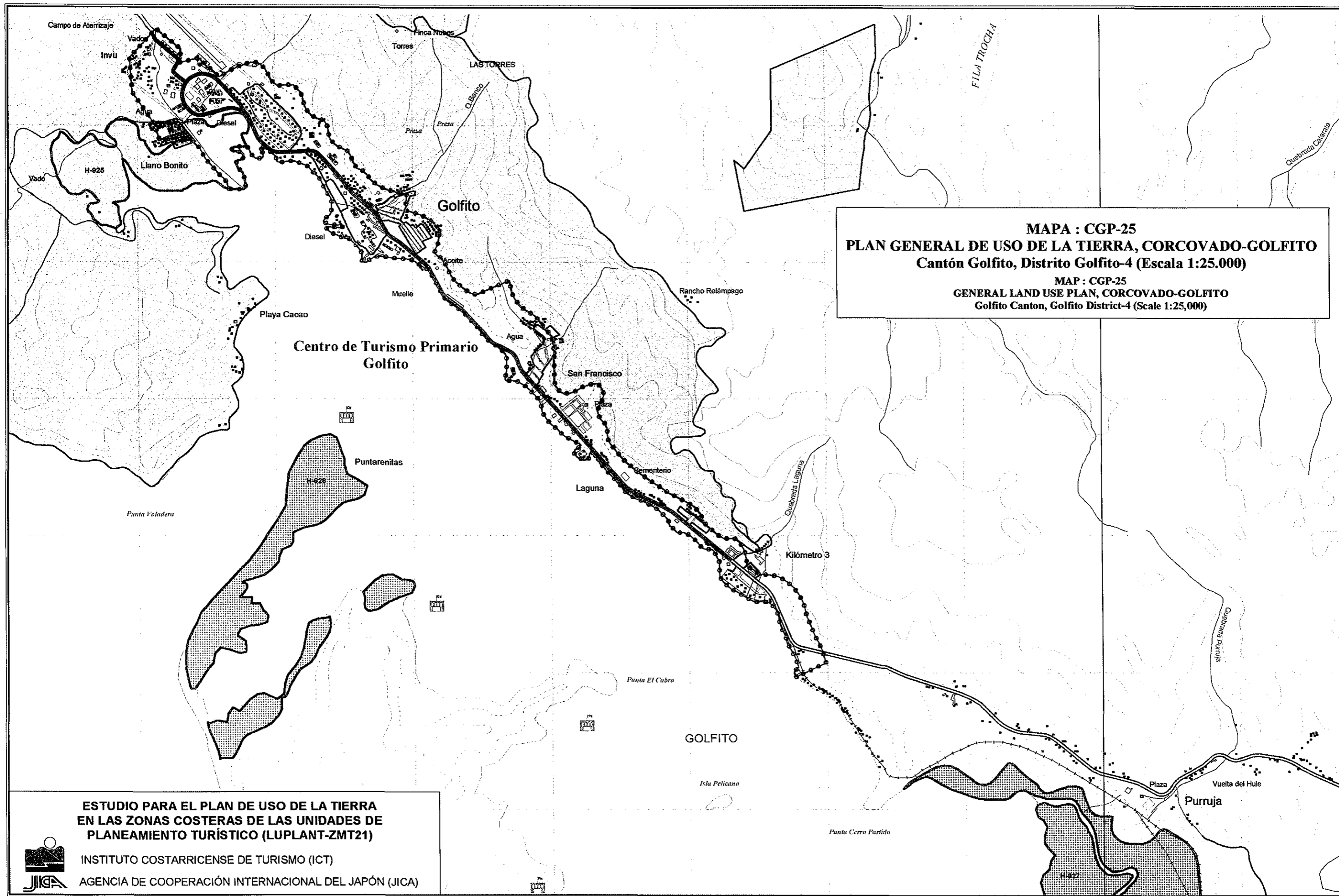
**ESTUDIO PARA EL PLAN DE USO DE LA TIERRA
EN LAS ZONAS COSTERAS DE LAS UNIDADES DE
PLANEAMIENTO TURÍSTICO (LUPLANT-ZMT21)**



INSTITUTO COSTARRICENSE DE TURISMO (ICT)
AGENCIA DE COOPERACIÓN INTERNACIONAL DEL JAPÓN (JICA)

**MAPA : CGP-24
PLAN GENERAL DE USO DE LA TIERRA, CORCOVADO-GOLFITO
Cantón Golfito, Distrito Golfito-3 (Escala 1:25.000)**

**MAP : CGP-24
GENERAL LAND USE PLAN, CORCOVADO-GOLFITO
Golfito Canton, Golfito District-3 (Scale 1:25,000)**

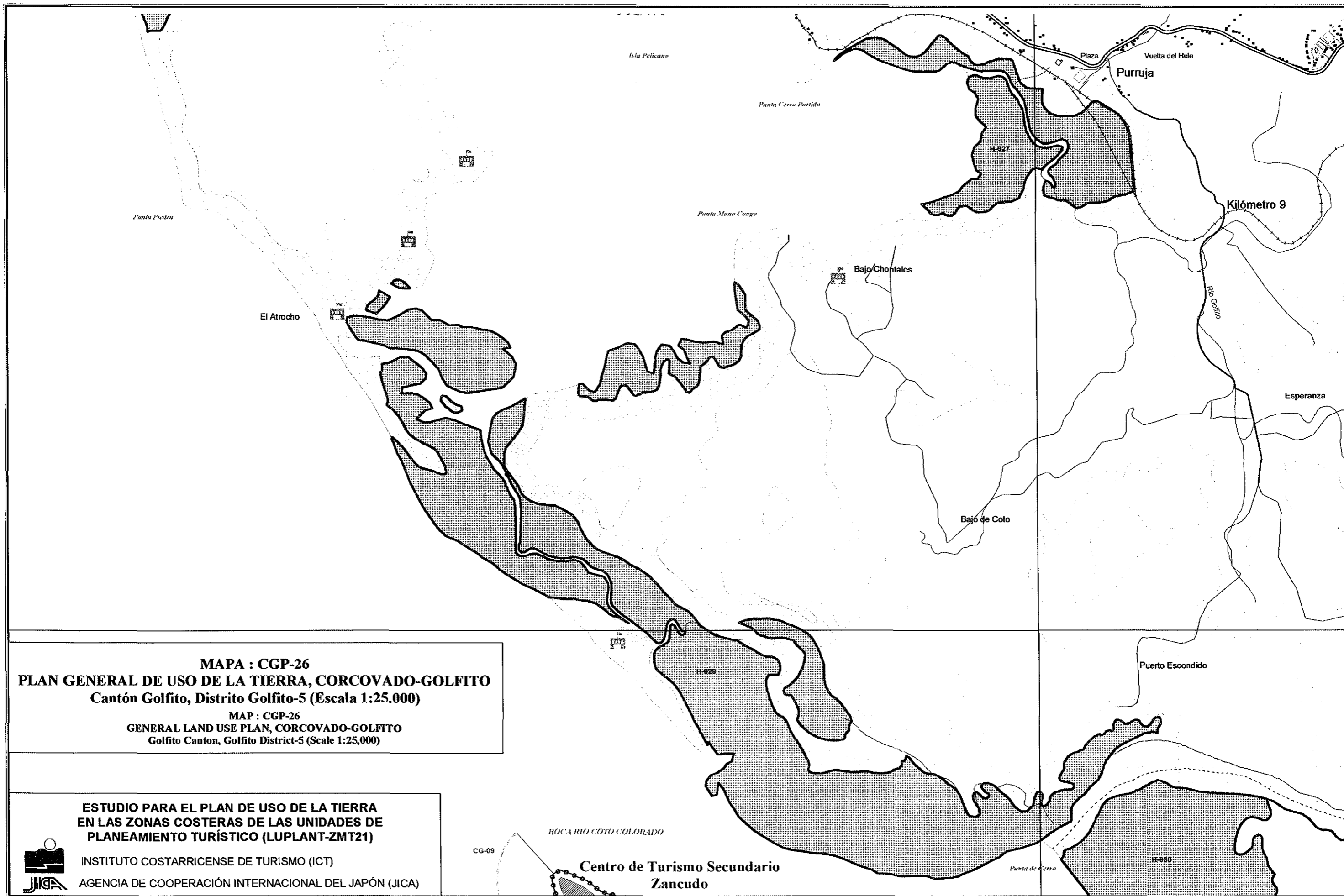


MAPA : CGP-25
PLAN GENERAL DE USO DE LA TIERRA, CORCOVADO-GOLFITO
Cantón Golfito, Distrito Golfito-4 (Escala 1:25.000)
MAP : CGP-25
GENERAL LAND USE PLAN, CORCOVADO-GOLFITO
Golfito Canton, Golfito District-4 (Scale 1:25,000)

ESTUDIO PARA EL PLAN DE USO DE LA TIERRA EN LAS ZONAS COSTERAS DE LAS UNIDADES DE PLANEAMIENTO TURÍSTICO (LUPLANT-ZMT21)

INSTITUTO COSTARRICENSE DE TURISMO (ICT)

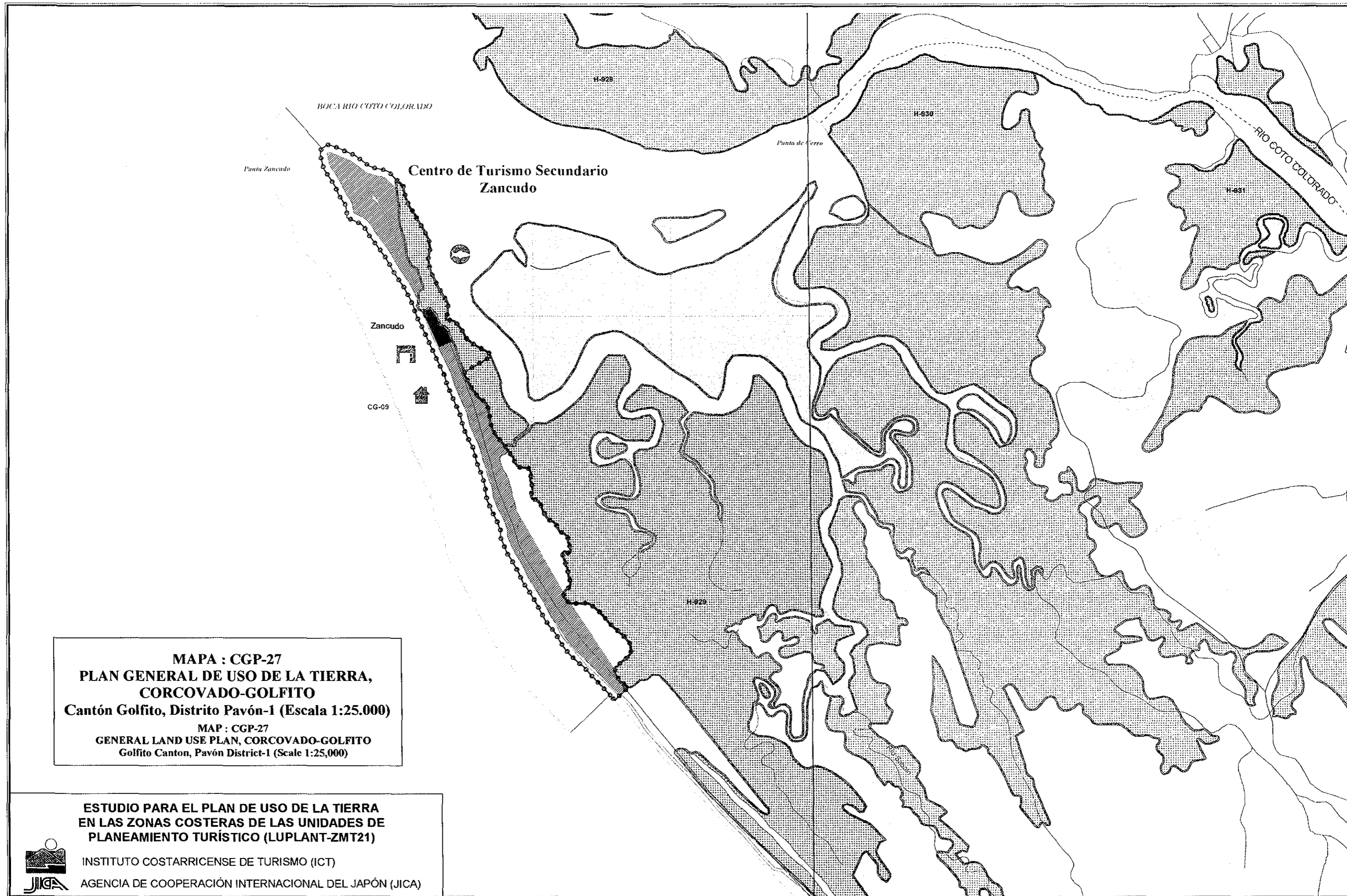
AGENCIA DE COOPERACIÓN INTERNACIONAL DEL JAPÓN (JICA)



MAPA : CGP-26
PLAN GENERAL DE USO DE LA TIERRA, CORCOVADO-GOLFITO
Cantón Golfito, Distrito Golfito-5 (Escala 1:25.000)
MAP : CGP-26
GENERAL LAND USE PLAN, CORCOVADO-GOLFITO
Golfito Canton, Golfito District-5 (Scale 1:25,000)

ESTUDIO PARA EL PLAN DE USO DE LA TIERRA
EN LAS ZONAS COSTERAS DE LAS UNIDADES DE
PLANEAMIENTO TURÍSTICO (LUPLANT-ZMT21)
INSTITUTO COSTARRICENSE DE TURISMO (ICT)
AGENCIA DE COOPERACIÓN INTERNACIONAL DEL JAPÓN (JICA)

CG-09
 BOCA RIO COTO COLORADO
Centro de Turismo Secundario
Zancudo



MAPA : CGP-27
PLAN GENERAL DE USO DE LA TIERRA,
CORCOVADO-GOLFITO
Cantón Golfito, Distrito Pavón-1 (Escala 1:25.000)
MAP : CGP-27
GENERAL LAND USE PLAN, CORCOVADO-GOLFITO
Golfito Canton, Pavón District-1 (Scale 1:25,000)

ESTUDIO PARA EL PLAN DE USO DE LA TIERRA
EN LAS ZONAS COSTERAS DE LAS UNIDADES DE
PLANEAMIENTO TURÍSTICO (LUPLANT-ZMT21)



INSTITUTO COSTARRICENSE DE TURISMO (ICT)

AGENCIA DE COOPERACIÓN INTERNACIONAL DEL JAPÓN (JICA)

BOCA DEL RIO MANZANILLO

MAPA : CGP-28
PLAN GENERAL DE USO DE LA TIERRA, CORCOVADO-GOLFITO
Cantón Golfito, Distrito Pavón-2 (Escala 1:25.000)

MAP : CGP-28
GENERAL LAND USE PLAN, CORCOVADO-GOLFITO
Golfito Canton, Pavon District-2 (Scale 1:25,000)

ESTUDIO PARA EL PLAN DE USO DE LA TIERRA
EN LAS ZONAS COSTERAS DE LAS UNIDADES DE
PLANEAMIENTO TURÍSTICO (LUPLANT-ZMT21)

INSTITUTO COSTARRICENSE DE TURISMO (ICT)

AGENCIA DE COOPERACIÓN INTERNACIONAL DEL JAPÓN (JICA)



BAHIA PAVON

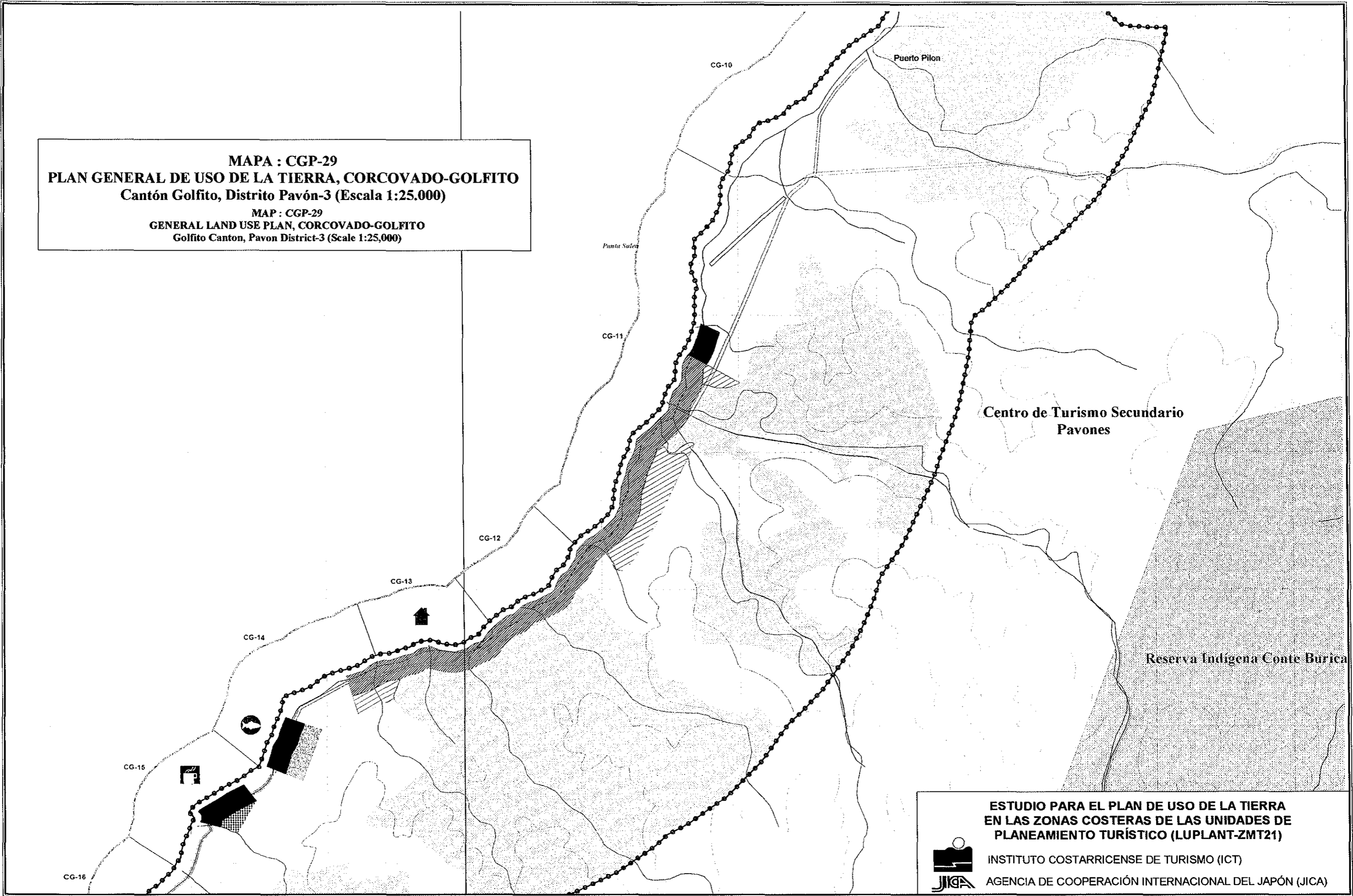
CG-10

Centro de Turismo Secundario
Pavones

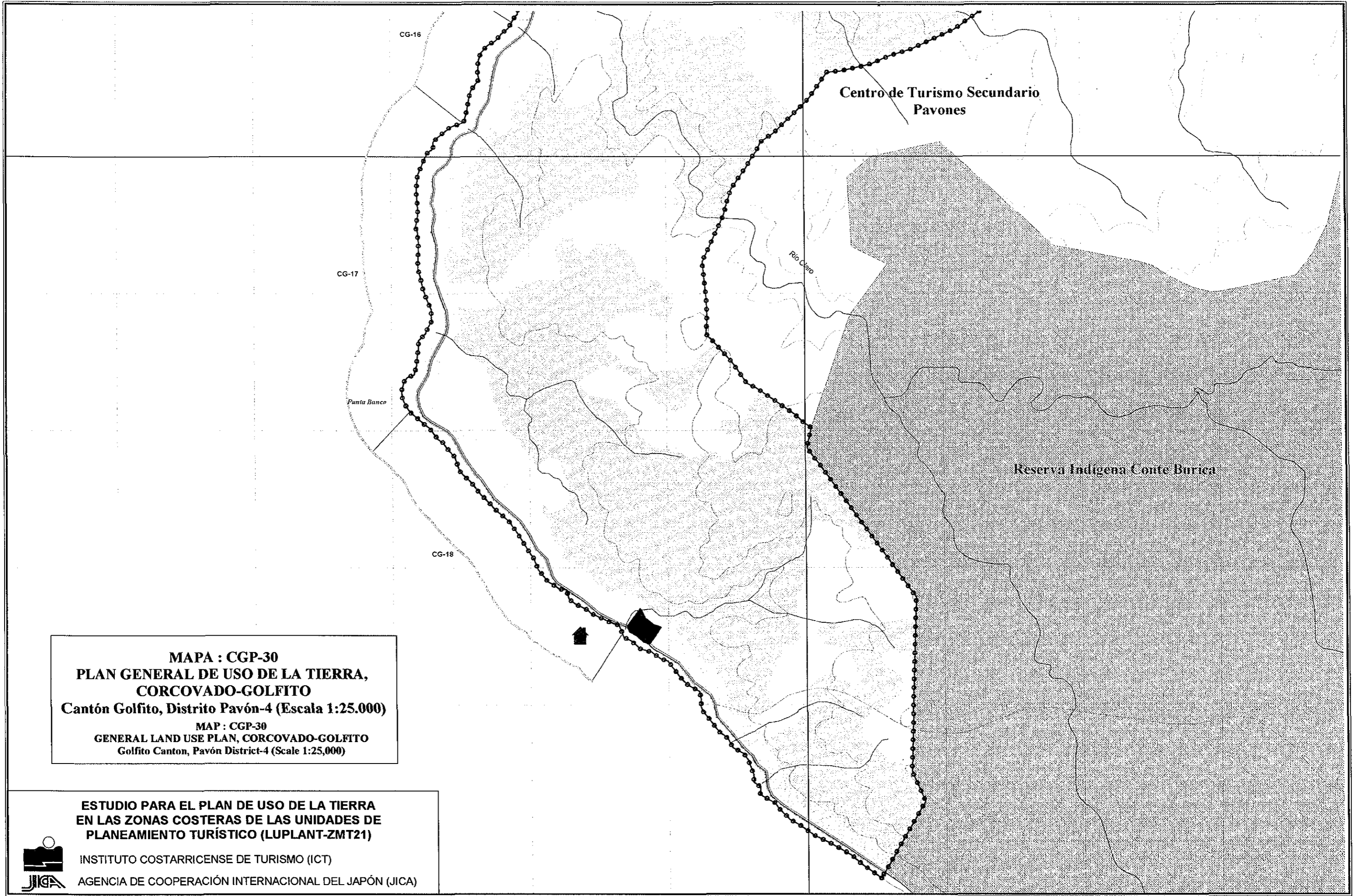
Puerto Pilon

Rio Manzanillo

MAPA : CGP-29
PLAN GENERAL DE USO DE LA TIERRA, CORCOVADO-GOLFITO
Cantón Golfito, Distrito Pavón-3 (Escala 1:25.000)
 MAP : CGP-29
 GENERAL LAND USE PLAN, CORCOVADO-GOLFITO
 Golfito Canton, Pavon District-3 (Scale 1:25,000)



ESTUDIO PARA EL PLAN DE USO DE LA TIERRA EN LAS ZONAS COSTERAS DE LAS UNIDADES DE PLANEAMIENTO TURÍSTICO (LUPLANT-ZMT21)
 INSTITUTO COSTARRICENSE DE TURISMO (ICT)
 AGENCIA DE COOPERACIÓN INTERNACIONAL DEL JAPÓN (JICA)



MAPA : CGP-30
PLAN GENERAL DE USO DE LA TIERRA,
CORCOVADO-GOLFITO
Cantón Golfito, Distrito Pavón-4 (Escala 1:25.000)
MAP : CGP-30
GENERAL LAND USE PLAN, CORCOVADO-GOLFITO
Golfito Canton, Pavón District-4 (Scale 1:25,000)

ESTUDIO PARA EL PLAN DE USO DE LA TIERRA
EN LAS ZONAS COSTERAS DE LAS UNIDADES DE
PLANEAMIENTO TURÍSTICO (LUPLANT-ZMT21)



INSTITUTO COSTARRICENSE DE TURISMO (ICT)
AGENCIA DE COOPERACIÓN INTERNACIONAL DEL JAPÓN (JICA)