

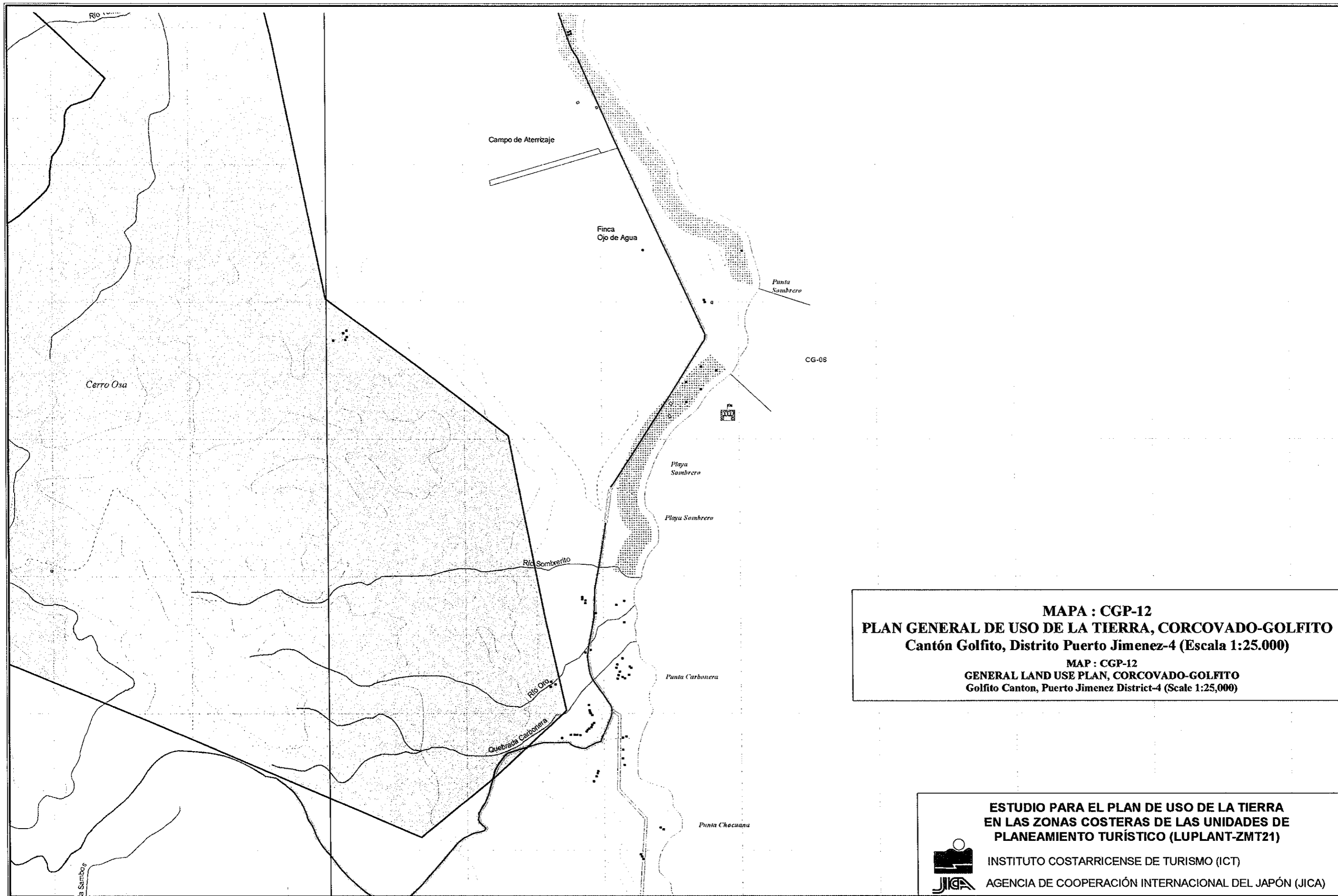
**MAPA : CGP-11**  
**PLAN GENERAL DE USO DE LA TIERRA, CORCOVADO-GOLFITO**  
**Cantón Golfito, Distrito Puerto Jimenez-3 (Escala 1:25.000)**  
MAP : CGP-11  
GENERAL LAND USE PLAN, CORCOVADO-GOLFITO  
Golfito Canton, Puerto Jimenez District-3 (Scale 1:25,000)

**ESTUDIO PARA EL PLAN DE USO DE LA TIERRA  
EN LAS ZONAS COSTERAS DE LAS UNIDADES DE  
PLANEAMIENTO TURÍSTICO (LUPLANT-ZMT21)**




INSTITUTO COSTARRICENSE DE TURISMO (ICT)

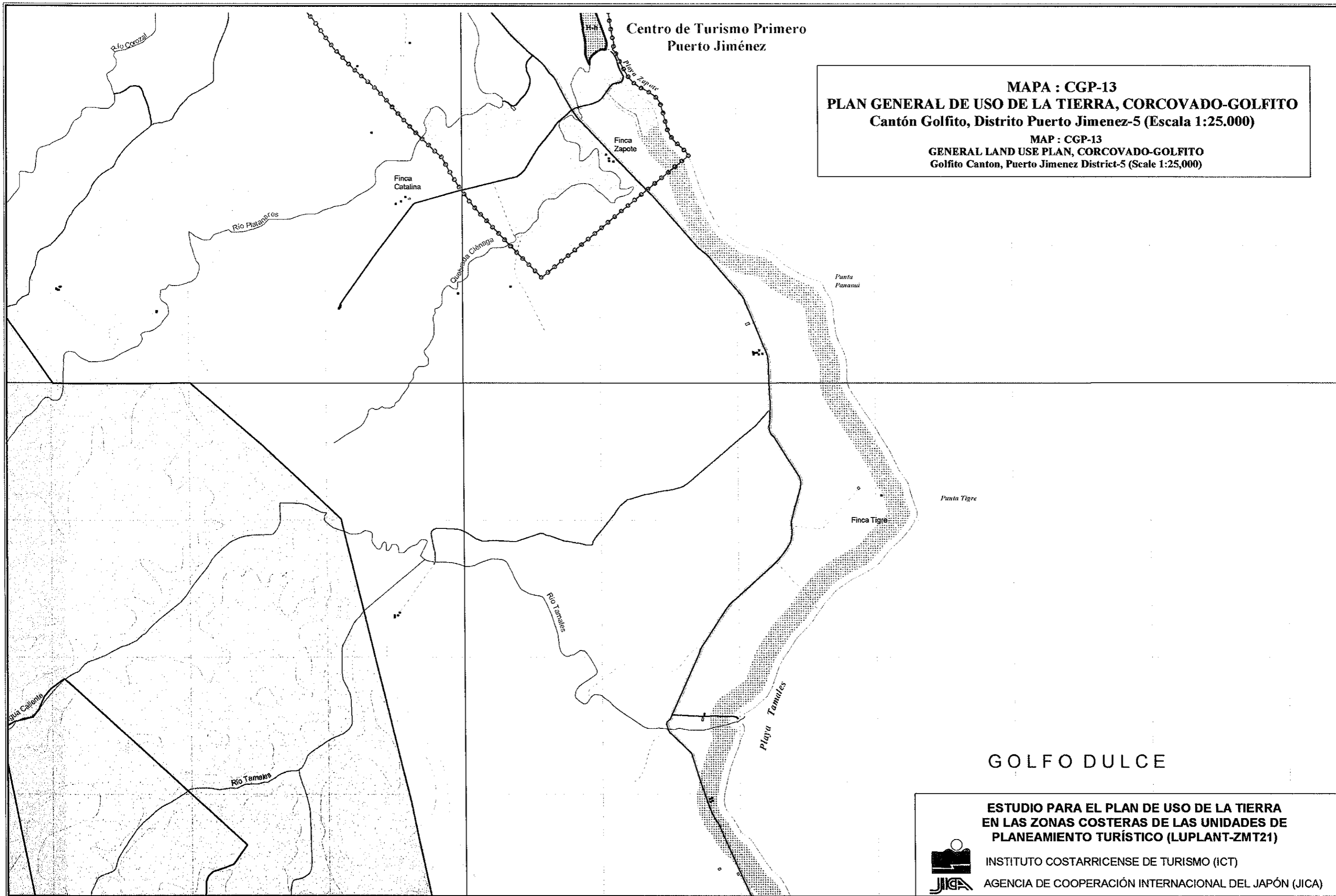
AGENCIA DE COOPERACIÓN INTERNACIONAL DEL JAPÓN (JICA)



**MAPA : CGP-12**  
**PLAN GENERAL DE USO DE LA TIERRA, CORCOVADO-GOLFITO**  
**Cantón Golfito, Distrito Puerto Jimenez-4 (Escala 1:25.000)**  
 MAP : CGP-12  
 GENERAL LAND USE PLAN, CORCOVADO-GOLFITO  
 Golfito Canton, Puerto Jimenez District-4 (Scale 1:25,000)

**ESTUDIO PARA EL PLAN DE USO DE LA TIERRA**  
**EN LAS ZONAS COSTERAS DE LAS UNIDADES DE**  
**PLANEAMIENTO TURÍSTICO (LUPLANT-ZMT21)**  
 INSTITUTO COSTARRICENSE DE TURISMO (ICT)  
 AGENCIA DE COOPERACIÓN INTERNACIONAL DEL JAPÓN (JICA)





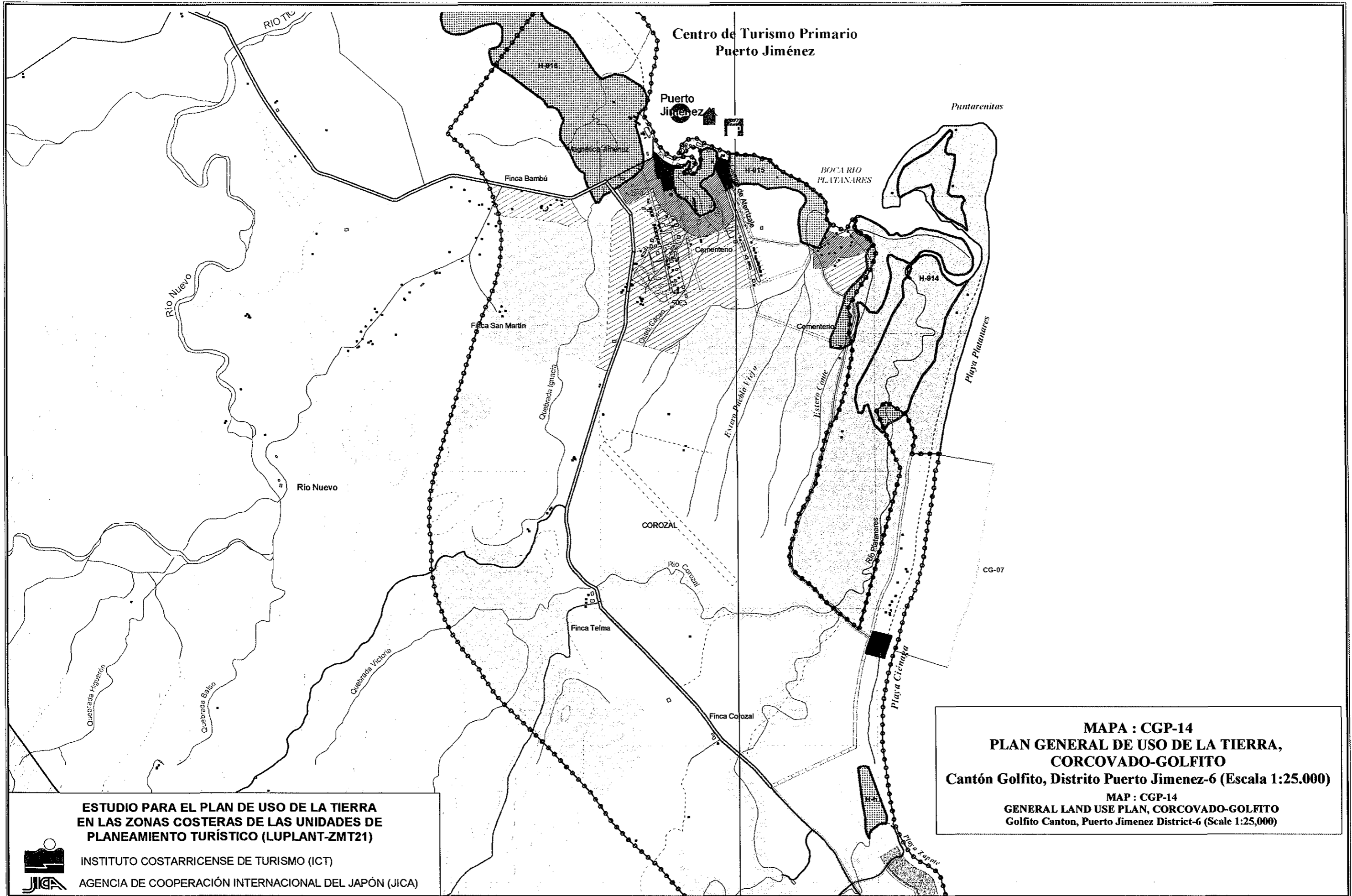
Centro de Turismo Primero  
Puerto Jiménez

**MAPA : CGP-13**  
**PLAN GENERAL DE USO DE LA TIERRA, CORCOVADO-GOLFITO**  
**Cantón Golfito, Distrito Puerto Jiménez-5 (Escala 1:25.000)**  
 MAP : CGP-13  
 GENERAL LAND USE PLAN, CORCOVADO-GOLFITO  
 Golfito Canton, Puerto Jimenez District-5 (Scale 1:25,000)

GOLFO DULCE

**ESTUDIO PARA EL PLAN DE USO DE LA TIERRA  
 EN LAS ZONAS COSTERAS DE LAS UNIDADES DE  
 PLANEAMIENTO TURÍSTICO (LUPLANT-ZMT21)**  
 INSTITUTO COSTARRICENSE DE TURISMO (ICT)  
 AGENCIA DE COOPERACIÓN INTERNACIONAL DEL JAPÓN (JICA)





**MAPA : CGP-14**  
**PLAN GENERAL DE USO DE LA TIERRA,**  
**CORCOVADO-GOLFITO**  
**Cantón Golfito, Distrito Puerto Jimenez-6 (Escala 1:25.000)**  
 MAP : CGP-14  
 GENERAL LAND USE PLAN, CORCOVADO-GOLFITO  
 Golfito Canton, Puerto Jimenez District-6 (Scale 1:25,000)

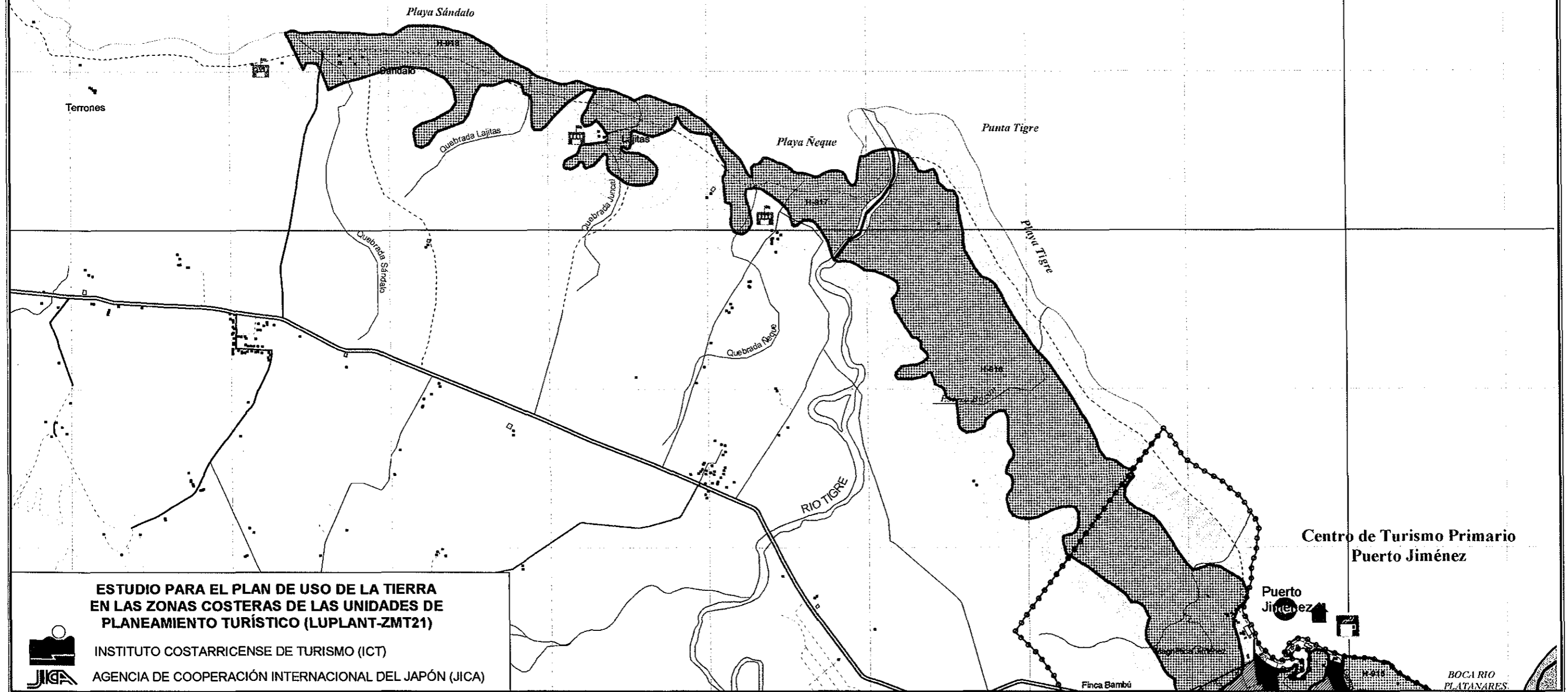
**ESTUDIO PARA EL PLAN DE USO DE LA TIERRA EN LAS ZONAS COSTERAS DE LAS UNIDADES DE PLANEAMIENTO TURÍSTICO (LUPLANT-ZMT21)**



INSTITUTO COSTARRICENSE DE TURISMO (ICT)  
 AGENCIA DE COOPERACIÓN INTERNACIONAL DEL JAPÓN (JICA)

**MAPA : CGP-15**  
**PLAN GENERAL DE USO DE LA TIERRA, CORCOVADO-GOLFITO**  
**Cantón Golfito, Distrito Puerto Jimenez-7 (Escala 1:25,000)**

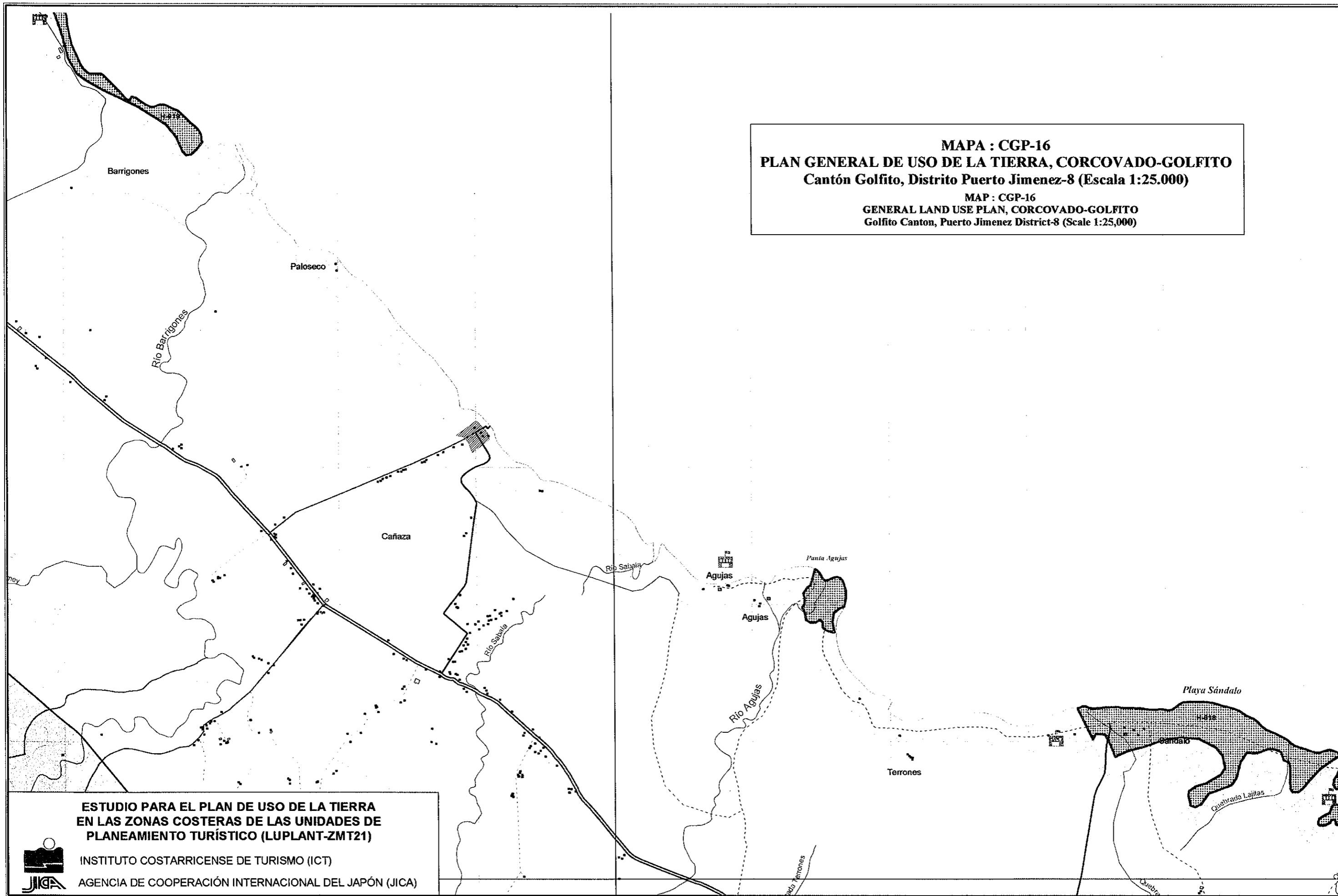
MAP : CGP-15  
GENERAL LAND USE PLAN, CORCOVADO-GOLFITO  
Golfito Canton, Puerto Jimenez District-7 (Scale 1:25,000)



**ESTUDIO PARA EL PLAN DE USO DE LA TIERRA  
EN LAS ZONAS COSTERAS DE LAS UNIDADES DE  
PLANEAMIENTO TURÍSTICO (LUPLANT-ZMT21)**



INSTITUTO COSTARRICENSE DE TURISMO (ICT)  
AGENCIA DE COOPERACIÓN INTERNACIONAL DEL JAPÓN (JICA)

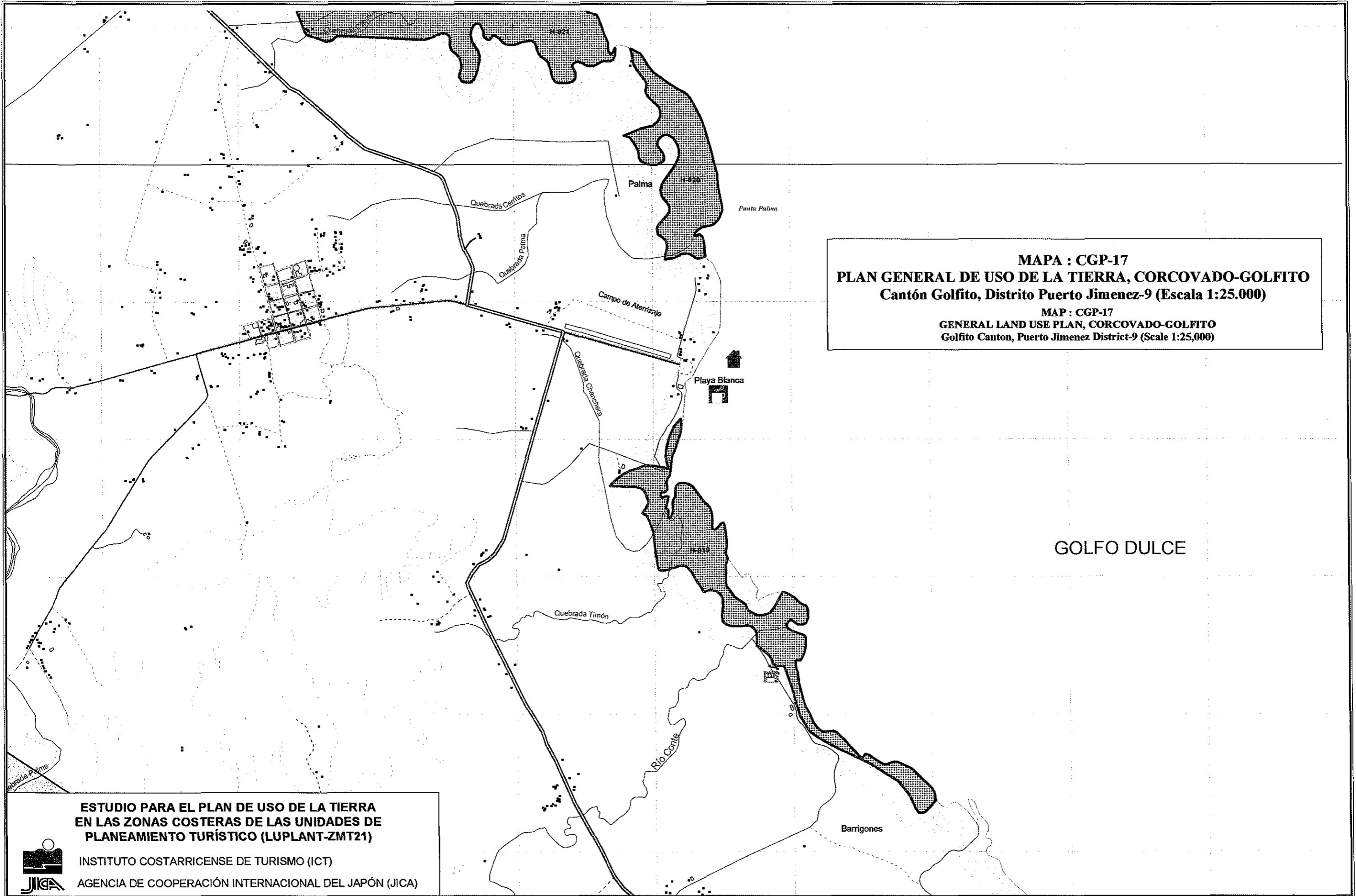


**MAPA : CGP-16**  
**PLAN GENERAL DE USO DE LA TIERRA, CORCOVADO-GOLFITO**  
**Cantón Golfito, Distrito Puerto Jimenez-8 (Escala 1:25.000)**  
**MAP : CGP-16**  
**GENERAL LAND USE PLAN, CORCOVADO-GOLFITO**  
**Golfito Canton, Puerto Jimenez District-8 (Scale 1:25,000)**

**ESTUDIO PARA EL PLAN DE USO DE LA TIERRA  
EN LAS ZONAS COSTERAS DE LAS UNIDADES DE  
PLANEAMIENTO TURÍSTICO (LUPLANT-ZMT21)**



INSTITUTO COSTARRICENSE DE TURISMO (ICT)  
AGENCIA DE COOPERACIÓN INTERNACIONAL DEL JAPÓN (JICA)



**MAPA : CGP-17**  
**PLAN GENERAL DE USO DE LA TIERRA, CORCOVADO-GOLFITO**  
**Cantón Golfito, Distrito Puerto Jimenez-9 (Escala 1:25.000)**  
**MAP : CGP-17**  
**GENERAL LAND USE PLAN, CORCOVADO-GOLFITO**  
**Golfito Canton, Puerto Jimenez District-9 (Scale 1:25,000)**

GOLFO DULCE

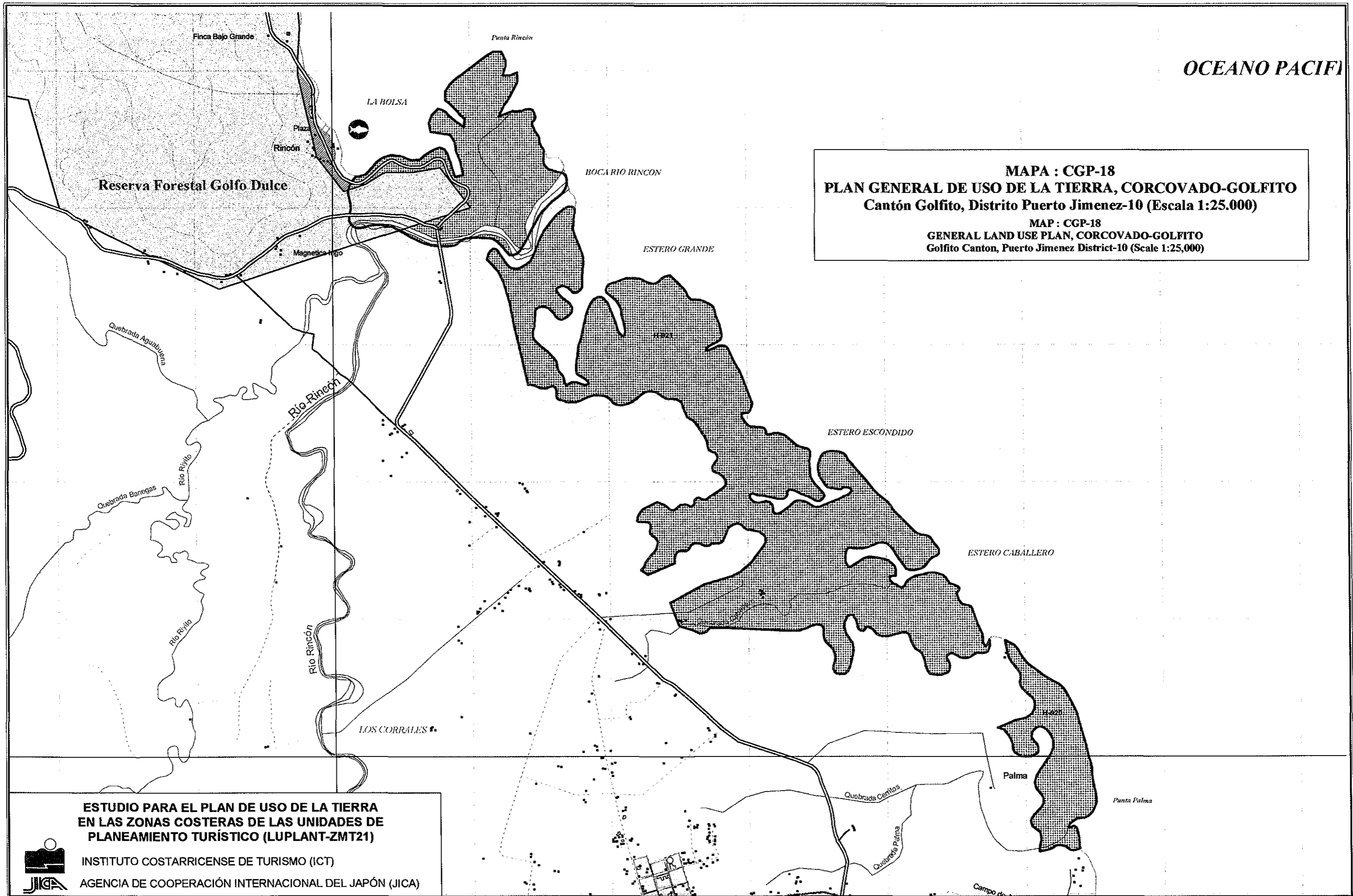
**ESTUDIO PARA EL PLAN DE USO DE LA TIERRA  
EN LAS ZONAS COSTERAS DE LAS UNIDADES DE  
PLANEAMIENTO TURÍSTICO (LUPLANT-ZMT21)**



INSTITUTO COSTARRICENSE DE TURISMO (ICT)  
AGENCIA DE COOPERACIÓN INTERNACIONAL DEL JAPÓN (JICA)

OCEANO PACIFICO

**MAPA : CGP-18**  
**PLAN GENERAL DE USO DE LA TIERRA, CORCOVADO-GOLFITO**  
**Cantón Gofito, Distrito Puerto Jimenez-10 (Escala 1:25.000)**  
MAP : CGP-18  
GENERAL LAND USE PLAN, CORCOVADO-GOLFITO  
Gofito Canton, Puerto Jimenez District-10 (Scale 1:25,000)

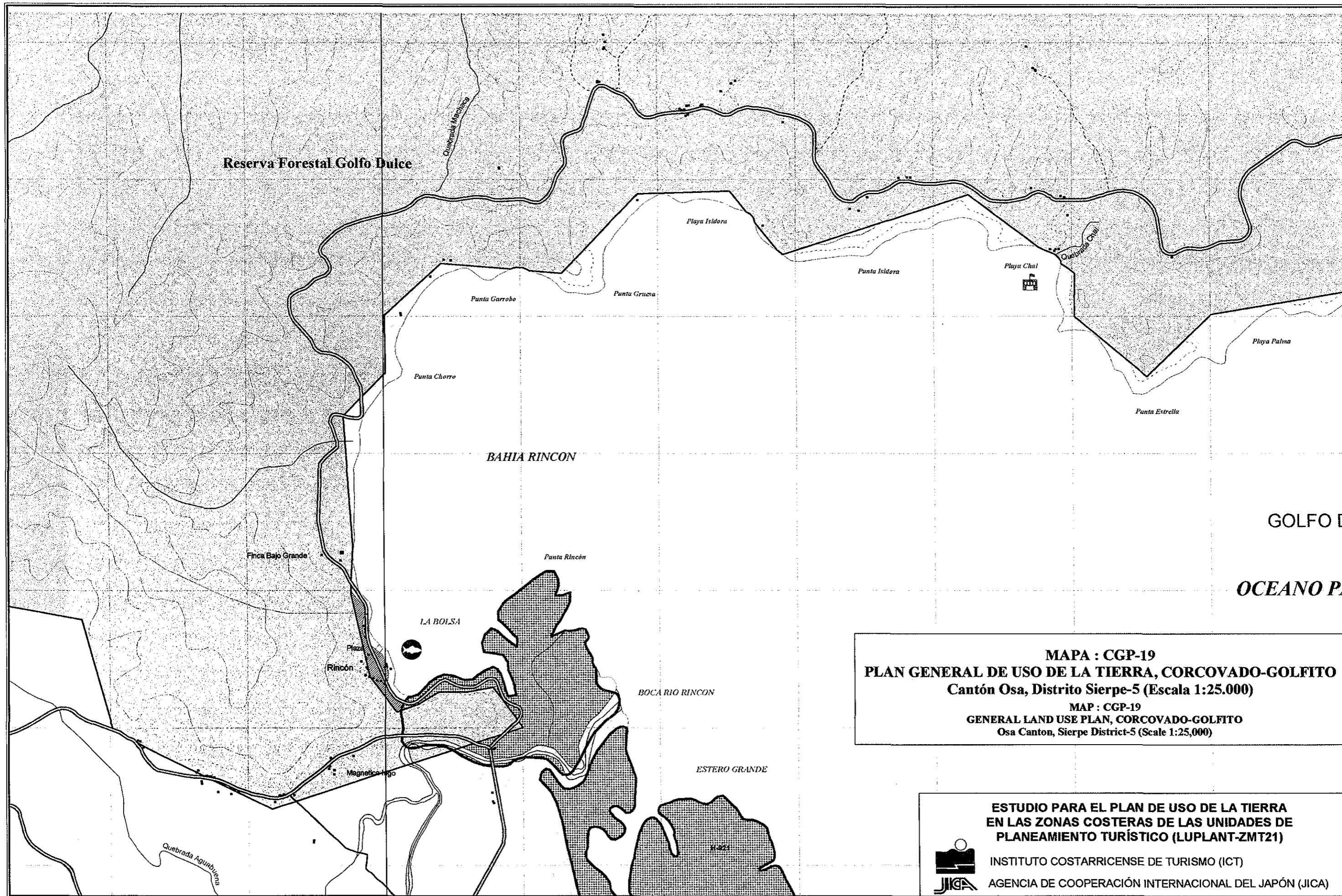


**ESTUDIO PARA EL PLAN DE USO DE LA TIERRA  
EN LAS ZONAS COSTERAS DE LAS UNIDADES DE  
PLANEAMIENTO TURÍSTICO (LUPLANT-ZMT21)**




INSTITUTO COSTARRICENSE DE TURISMO (ICT)  
AGENCIA DE COOPERACIÓN INTERNACIONAL DEL JAPÓN (JICA)

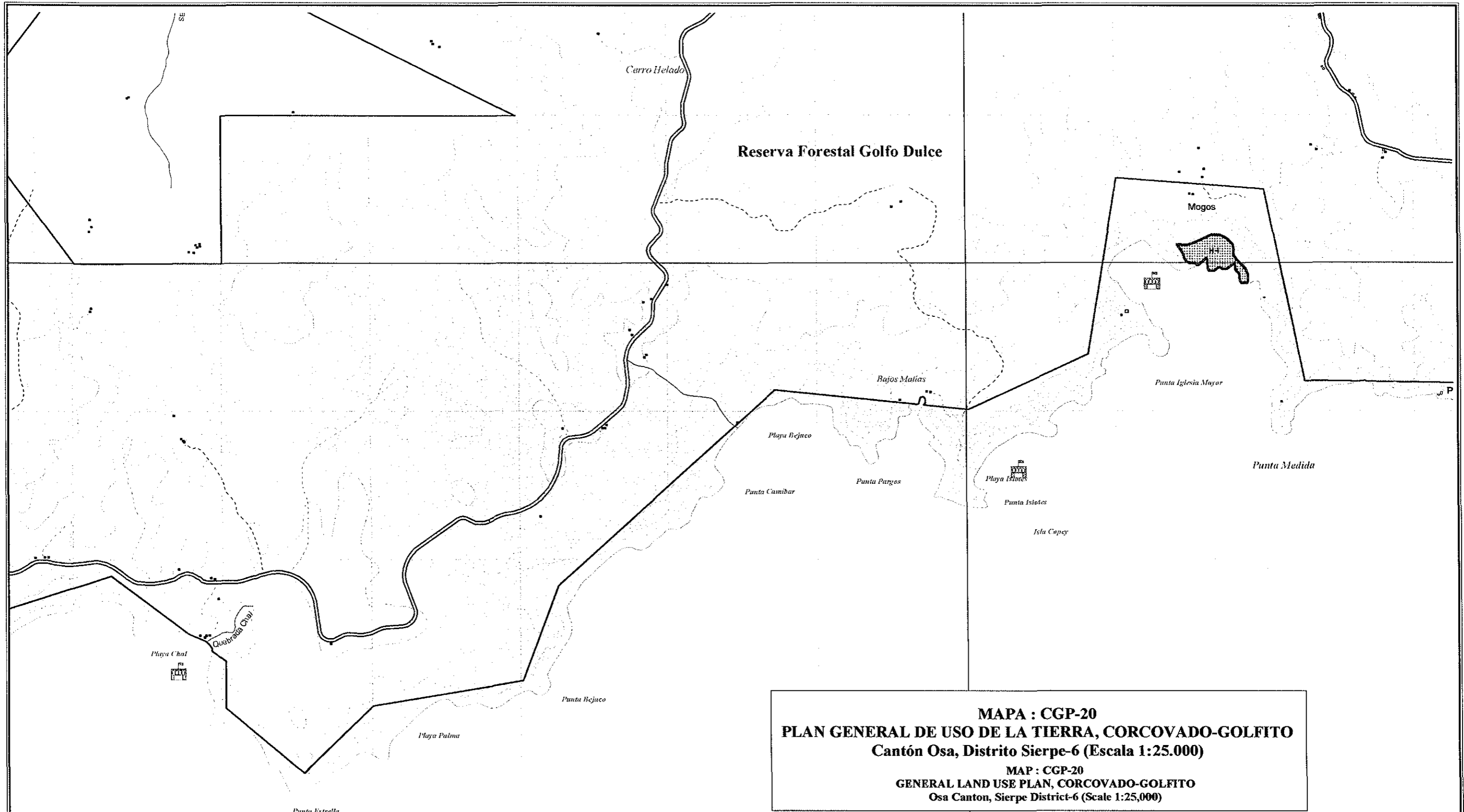




**MAPA : CGP-19**  
**PLAN GENERAL DE USO DE LA TIERRA, CORCOVADO-GOLFITO**  
**Cantón Osa, Distrito Sierpe-5 (Escala 1:25.000)**  
**MAP : CGP-19**  
**GENERAL LAND USE PLAN, CORCOVADO-GOLFITO**  
**Osa Canton, Sierpe District-5 (Scale 1:25,000)**

**ESTUDIO PARA EL PLAN DE USO DE LA TIERRA**  
**EN LAS ZONAS COSTERAS DE LAS UNIDADES DE**  
**PLANEAMIENTO TURÍSTICO (LUPLANT-ZMT21)**  
 INSTITUTO COSTARRICENSE DE TURISMO (ICT)  
 AGENCIA DE COOPERACIÓN INTERNACIONAL DEL JAPÓN (JICA)





**MAPA : CGP-20**  
**PLAN GENERAL DE USO DE LA TIERRA, CORCOVADO-GOLFITO**  
**Cantón Osa, Distrito Sierpe-6 (Escala 1:25.000)**  
**MAP : CGP-20**  
**GENERAL LAND USE PLAN, CORCOVADO-GOLFITO**  
**Osa Canton, Sierpe District-6 (Scale 1:25,000)**

**ESTUDIO PARA EL PLAN DE USO DE LA TIERRA**  
**EN LAS ZONAS COSTERAS DE LAS UNIDADES DE**  
**PLANEAMIENTO TURÍSTICO (LUPLANT-ZMT21)**



INSTITUTO COSTARRICENSE DE TURISMO (ICT)  
 AGENCIA DE COOPERACIÓN INTERNACIONAL DEL JAPÓN (JICA)

FO DULCE