

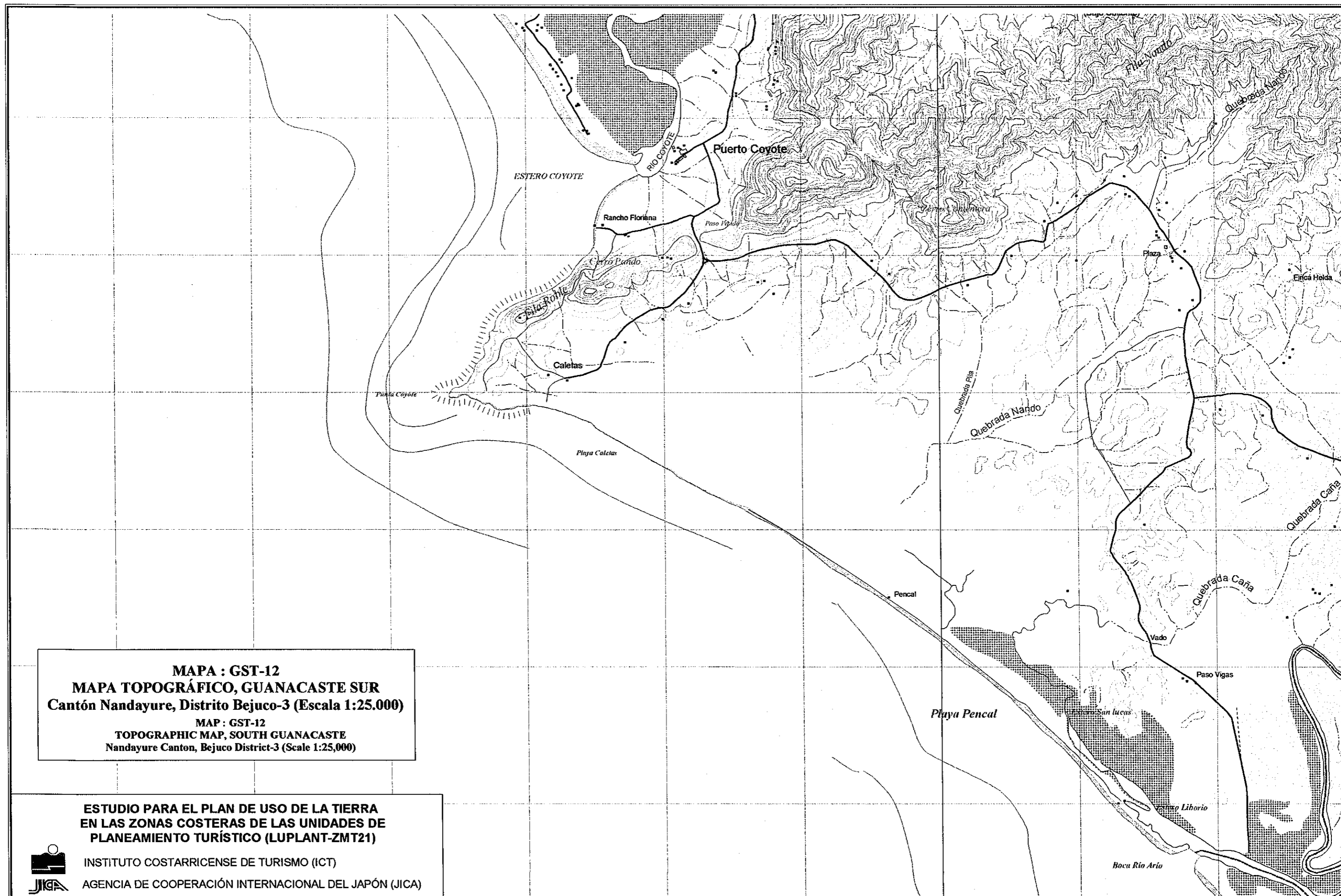
MAPA : GST-11
MAPA TOPOGRÁFICO, GUANACASTE SUR
Cantón Nandayure, Distrito Bejuco-2 (Escala 1:25.000)
 MAP : GST-11
 TOPOGRAPHIC MAP, SOUTH GUANACASTE
 Nandayure Canton, Bejuco District-2 (Scale 1:25,000)

**ESTUDIO PARA EL PLAN DE USO DE LA TIERRA
 EN LAS ZONAS COSTERAS DE LAS UNIDADES DE
 PLANEAMIENTO TURÍSTICO (LUPLANT-ZMT21)**



INSTITUTO COSTARRICENSE DE TURISMO (ICT)

AGENCIA DE COOPERACIÓN INTERNACIONAL DEL JAPÓN (JICA)



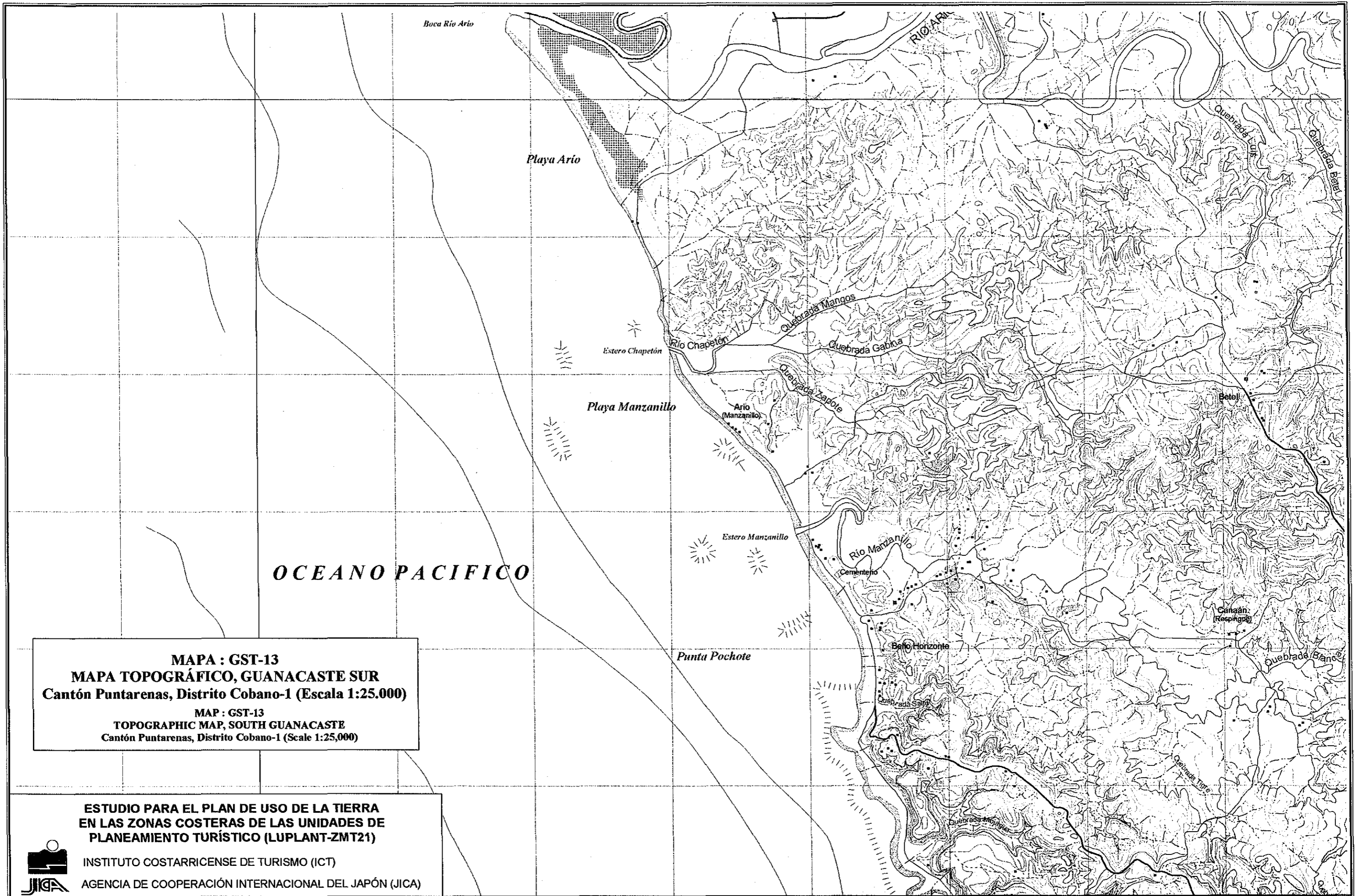
MAPA : GST-12
MAPA TOPOGRÁFICO, GUANACASTE SUR
Cantón Nandayure, Distrito Bejuco-3 (Escala 1:25.000)
 MAP : GST-12
 TOPOGRAPHIC MAP, SOUTH GUANACASTE
 Nandayure Canton, Bejuco District-3 (Scale 1:25,000)

**ESTUDIO PARA EL PLAN DE USO DE LA TIERRA
 EN LAS ZONAS COSTERAS DE LAS UNIDADES DE
 PLANEAMIENTO TURÍSTICO (LUPLANT-ZMT21)**



INSTITUTO COSTARRICENSE DE TURISMO (ICT)

AGENCIA DE COOPERACIÓN INTERNACIONAL DEL JAPÓN (JICA)



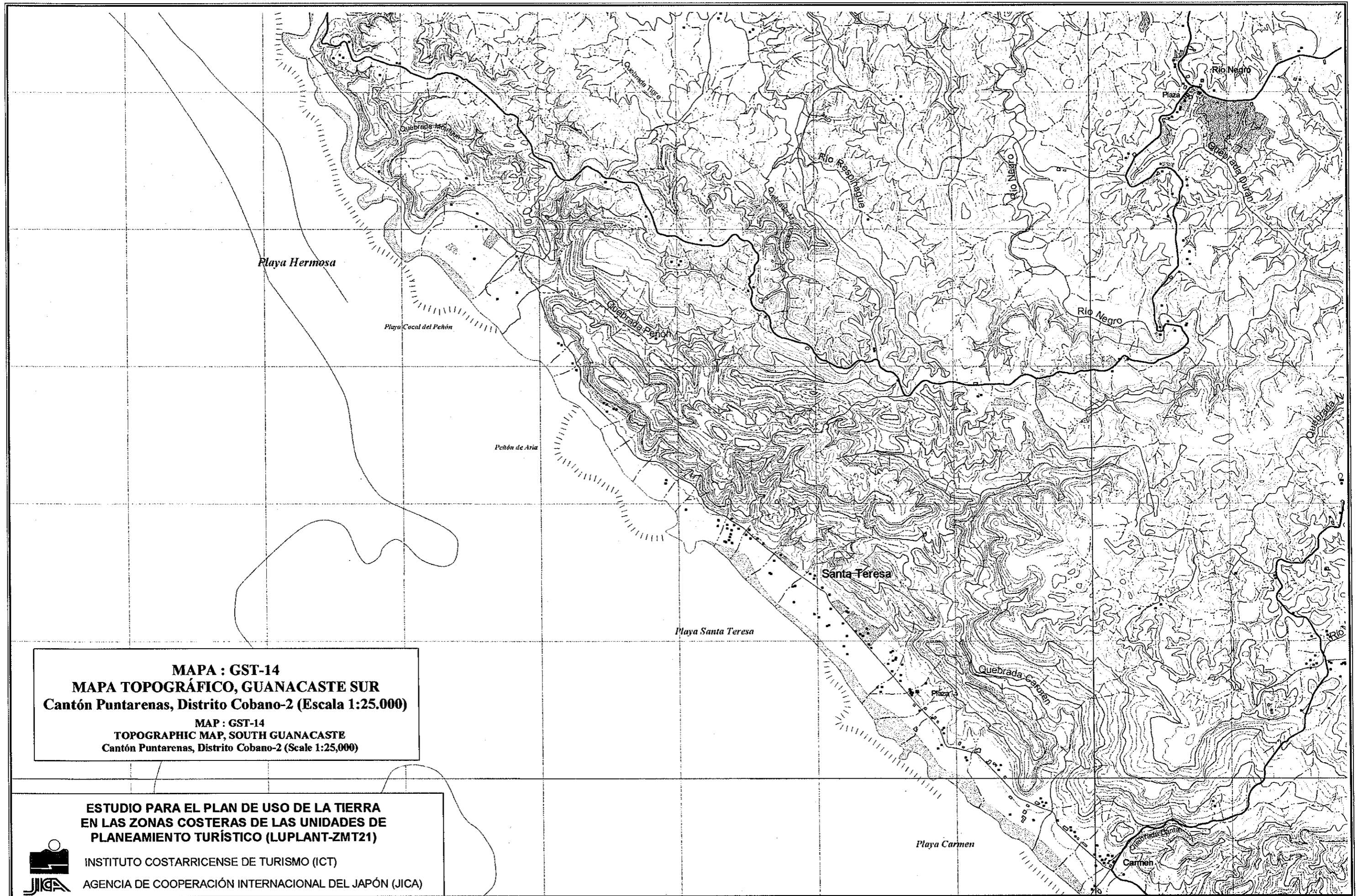
MAPA : GST-13
MAPA TOPOGRÁFICO, GUANACASTE SUR
Cantón Puntarenas, Distrito Cobano-1 (Escala 1:25.000)
MAP : GST-13
TOPOGRAPHIC MAP, SOUTH GUANACASTE
Cantón Puntarenas, Distrito Cobano-1 (Scale 1:25,000)

ESTUDIO PARA EL PLAN DE USO DE LA TIERRA
EN LAS ZONAS COSTERAS DE LAS UNIDADES DE
PLANEAMIENTO TURÍSTICO (LUPLANT-ZMT21)

INSTITUTO COSTARRICENSE DE TURISMO (ICT)

AGENCIA DE COOPERACIÓN INTERNACIONAL DEL JAPÓN (JICA)





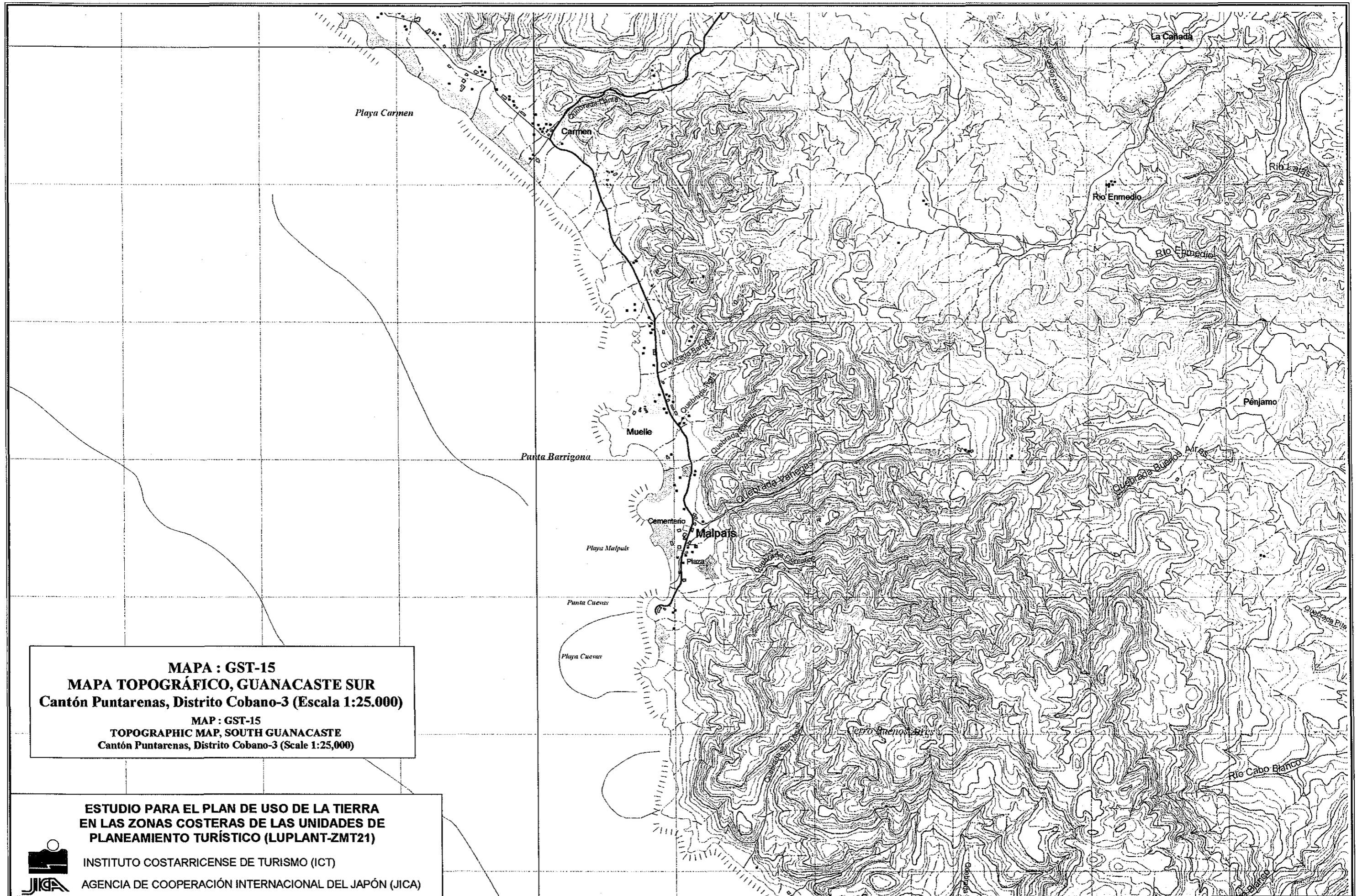
MAPA : GST-14
MAPA TOPOGRÁFICO, GUANACASTE SUR
Cantón Puntarenas, Distrito Cobano-2 (Escala 1:25.000)

MAP : GST-14
TOPOGRAPHIC MAP, SOUTH GUANACASTE
Cantón Puntarenas, Distrito Cobano-2 (Scale 1:25,000)

ESTUDIO PARA EL PLAN DE USO DE LA TIERRA
EN LAS ZONAS COSTERAS DE LAS UNIDADES DE
PLANEAMIENTO TURÍSTICO (LUPLANT-ZMT21)



INSTITUTO COSTARRICENSE DE TURISMO (ICT)
AGENCIA DE COOPERACIÓN INTERNACIONAL DEL JAPÓN (JICA)



MAPA : GST-15
MAPA TOPOGRÁFICO, GUANACASTE SUR
Cantón Puntarenas, Distrito Cobano-3 (Escala 1:25.000)
MAP : GST-15
TOPOGRAPHIC MAP, SOUTH GUANACASTE
Cantón Puntarenas, Distrito Cobano-3 (Scale 1:25,000)

**ESTUDIO PARA EL PLAN DE USO DE LA TIERRA
EN LAS ZONAS COSTERAS DE LAS UNIDADES DE
PLANEAMIENTO TURÍSTICO (LUPLANT-ZMT21)**

INSTITUTO COSTARRICENSE DE TURISMO (ICT)

AGENCIA DE COOPERACIÓN INTERNACIONAL DEL JAPÓN (JICA)



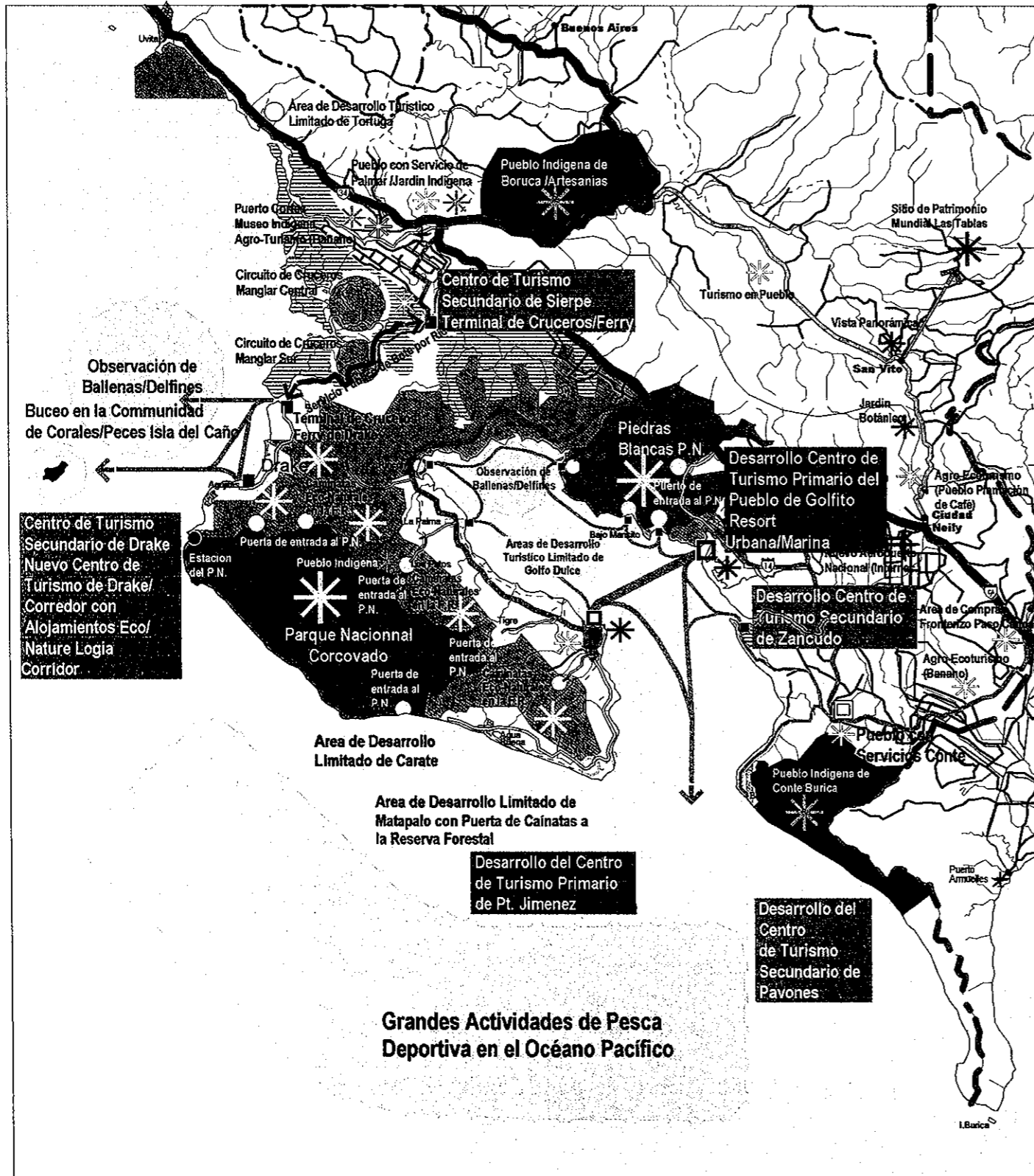
SECCIÓN II: CORCOVADO-GOLFITO

SECTION II: CORCOVADO-GOLFITO

CGP: MAPAS DE PLANEAMIENTO

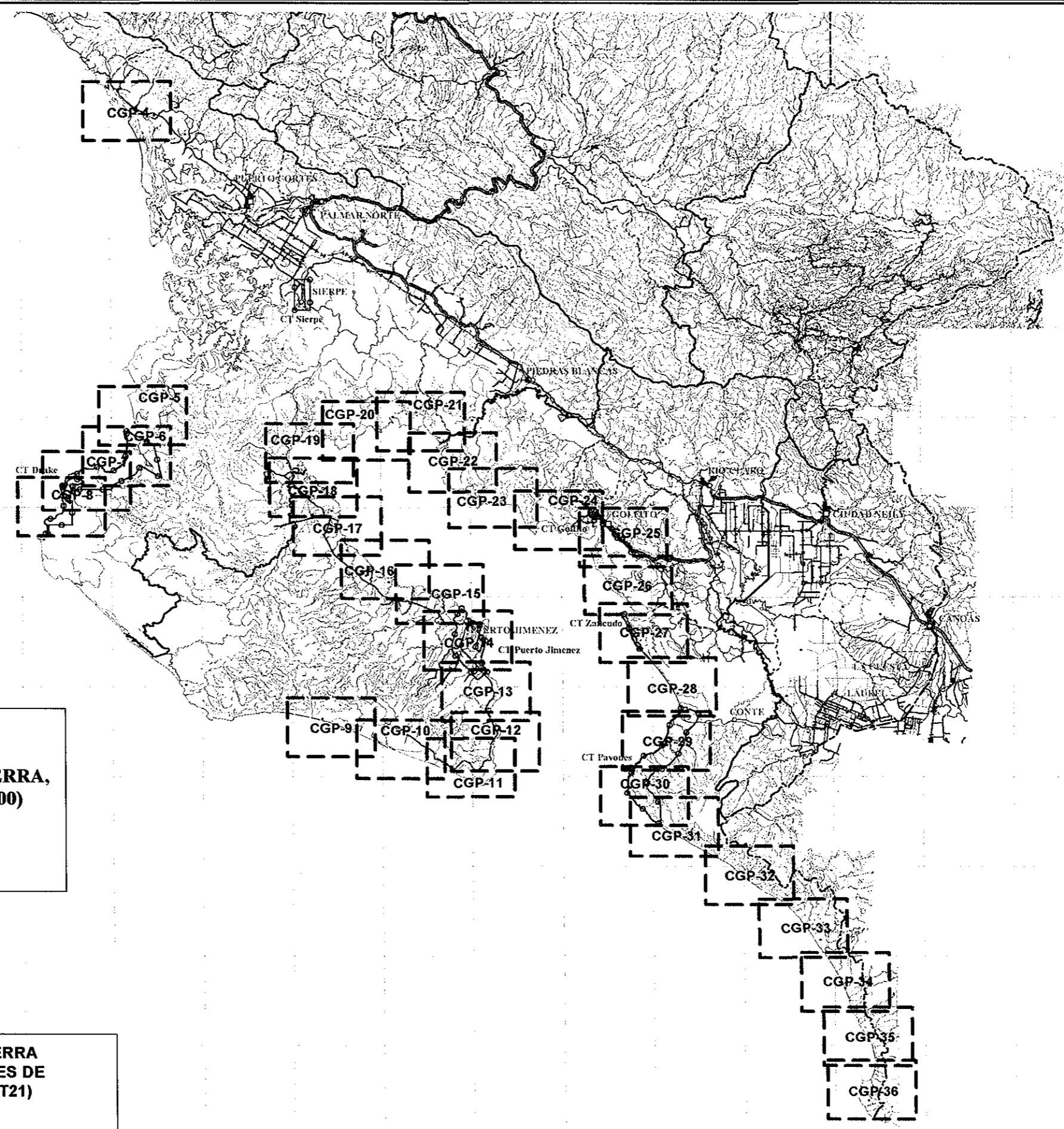
PLANNING MAPS

MAPA: CGP-1 ESTRUCTURA ESPACIAL DEL TURISMO: CORCOVADO-GOLFITO



- LEYENDA**
- Centro de Turismo (Tourism Center)**
- Centro de Turismo Primario (Primary Tourism Center)
 - Centro de Turismo Secundario (Secondary Tourism Center)
 - Área de Desarrollo Turístico Limitado (Limited Tourism Development Area)
- Servicios/Actividad de Turismo (Tourism Service/Activities)**
- Pueblo con Servicios para Turismo (Tourism Service Town)
 - Amenidad Urbana (Urban Amenity)
 - Sitio Histórico/Cultural de Turismo (Historical/Cultural Tourism Spot)
 - Sitio Natural Terrestre de Turismo (Inland Natural Tourism Spot)
 - Sitio de Cruceros Manglar (Mangrove Cruise Spot)
 - Sitio de Natural Marino de Turismo (Marine Natural Tourism Spot)
- Transporte para Turismo (Tourism Transportation)**
- Carretera Principal para Turismo (Mejorar- 2010) (Major Tourism Road (to be improved by 2010))
 - Carretera Principal para Turismo Futuro (2010 -) (Future Major Tourism Road to be improved after 2010)
 - Terminal de Ferry (Ferry Terminal)
 - Marina/Complejo Polideportivo de Marina (Marina/Marine Sports Center)
 - Pequeño Embarcadero/Complejo Polideportivo de Marina (Small Jetty for Marine Sports/Fisheries)
 - Nuevo Aeropuerto Nacional (New Domestic Airport)
 - Campo de Aterrizaje (Domestic Airstrip)
- Conservación de la Naturaleza (Nature Conservation)**
- Parque Nacional (MINAE) (National Park)
 - Otras Área Protegidas (MINAE) (Other Protected Area by MINAE)
 - Reserva Indígena (Reserved Area for Indigenous Community)

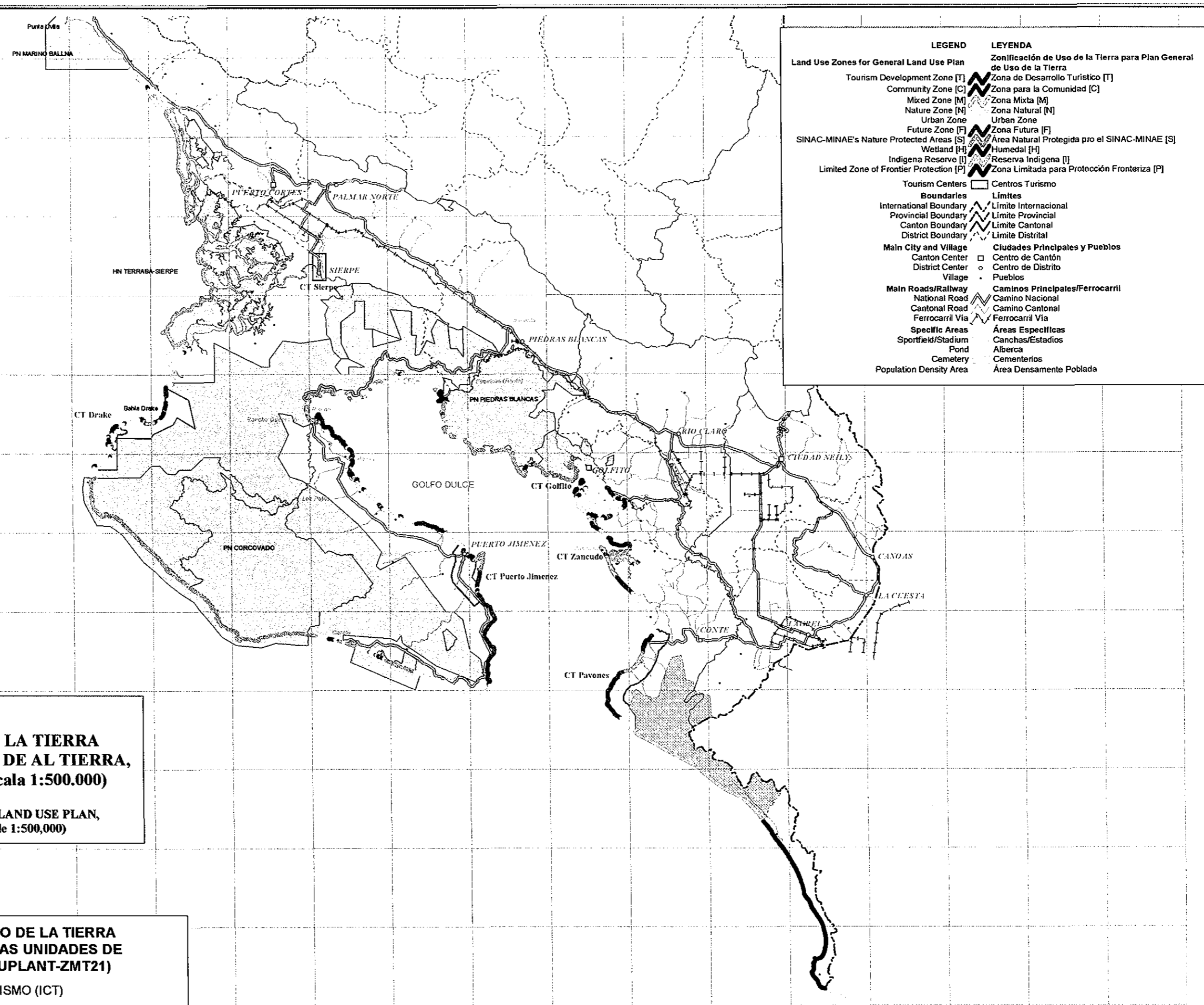
LEGEND	LEYENDA
Boundaries	Limites
International Boundary	Limite Internacional
Provincial Boundary	Limite Provincial
Canton Boundary	Limite Cantonal
District Boundary	Limite Distrital
Tourism Centers	Centros de Turismo
Transportations	Transportaciones
Road with Pavement	Carreteras con Pavimento
Road without Pavement	Carretera sin Pavimento
Roadway	Camino de Tierra
Footpath	Veredas
Railway	Ferrocarril Via
Airport	Aeropuerto
Specific Areas	Áreas Específicas
Sportfield/Stadium	Canchas/Estadios
Pond	Alberca
Cemetery	Cementerios
Population Density Area	Área Densamente Poblada
Contour Lines	Curvas
200 meter Interval Contour Lines	Curvas de Nivel cada 200 metros



**MAPA : CGP-2
INDICE DE HOJAS
PARA PLAN GENERAL DE USO DE LA TIERRA,
CORCOVADO-GOLFITO (Escala 1:500,000)**

**MAP : CGP-2
INDEX MAP
FOR GENERAL LAND USE PLAN,
CORCOVADO-GOLFITO (Scale 1:500,000)**

**ESTUDIO PARA EL PLAN DE USO DE LA TIERRA
EN LAS ZONAS COSTERAS DE LAS UNIDADES DE
PLANEAMIENTO TURÍSTICO (LUPLANT-ZMT21)**



LEGEND	LEYENDA
Land Use Zones for General Land Use Plan	Zonificación de Uso de la Tierra para Plan General de Uso de la Tierra
Tourism Development Zone [T]	Zona de Desarrollo Turístico [T]
Community Zone [C]	Zona para la Comunidad [C]
Mixed Zone [M]	Zona Mixta [M]
Nature Zone [N]	Zona Natural [N]
Urban Zone	Zona Urbana
Future Zone [F]	Zona Futura [F]
SINAC-MINAE's Nature Protected Areas [S]	Área Natural Protegida pro el SINAC-MINAE [S]
Wetland [H]	Humedal [H]
Indigena Reserve [I]	Reserva Indígena [I]
Limited Zone of Frontier Protection [P]	Zona Limitada para Protección Fronteriza [P]
Tourism Centers	Centros Turismo
Boundaries	Limites
International Boundary	Limite Internacional
Provincial Boundary	Limite Provincial
Canton Boundary	Limite Cantonal
District Boundary	Limite Distrital
Main City and Village	Ciudades Principales y Pueblos
Canton Center	Centro de Cantón
District Center	Centro de Distrito
Village	Pueblos
Main Roads/Railway	Caminos Principales/Ferrocarril
National Road	Camino Nacional
Cantonal Road	Camino Cantonal
Ferrocarril Via	Ferrocarril Via
Specific Areas	Áreas Especificas
Sportfield/Stadium	Canchas/Estadios
Pond	Alberca
Cemetery	Cementerios
Population Density Area	Área Densamente Poblada

MAPA : CGP-3
ZONIFICACIÓN DE USO DE LA TIERRA
PARA PLAN GENERAL DE USO DE AL TIERRA,
CORCOVADO-GOLFITO (Escala 1:500.000)
 MAP : CGP-3
LAND USE ZONES FOR GENERAL LAND USE PLAN,
CORVOVADO-GOLFITO (Scale 1:500,000)

ESTUDIO PARA EL PALN DE USO DE LA TIERRA
EN LAS ZONAS COSTERAS DE LAS UNIDADES DE
PLANEAMIENTO TURÍSTICO (LUPLANT-ZMT21)

INSTITUTO COSTARRICENSE DE TURISMO (ICT)



AGENCIA DE COOPERACIÓN INTERNACIONAL DEL JAPÓN (JICA)

LEGEND for General Land Use Plan

Land Use Zones for General Land Use Plan

- Public Zone (ZP)
- Tourism Amenity Core Area (TAN)
- Planned Tourism Development Area (TAP)
- Spontaneous Tourism Development Area (TAE)
- Local Tourism-Related Commercial Area in Tourism Amenity Core Area (TAC)
- Local Cabin Development Area (TCD)
- Community Core Area (CAN)
- Community Residential Area (CAR)
- Samil Area for Local Residents (CAP)
- Artisanal Fishermen's Base (CBP)
- Mixed Tourism and Community Area (MIX)
- ICT-Municipality Natural Area (NIM)
- TAN in Hinterlands of ZMT (Maritime Terrestrial Zones)
- TAP in Hinterlands of ZMT
- TAE in Hinterlands of ZMT
- CAN in Hinterlands of ZMT
- CAR in Hinterlands of ZMT
- MIX in Hinterlands of ZMT
- Private Natural Area (NAP)
- Other Land Use Area (OAT)
- Future Development Area (FAD)
- SINAC-MINAE's Nature Protected Area (S)
- Wetland (H)
- Indígena Reserve (I)
- Limited Zone of Frontier Protection (P)
- Tourism Centers
- Existing Regulatory Plan
- Present Land Use**
- Sportsfield/Stadium
- Pond
- Cemeteries
- Population Density Area
- Building/House
- Boundaries**
- International Boundary
- Provincial Boundary
- Canton Boundary
- District Boundary
- Contour Lines**
- 50 meter Contour Line
- 100 metet Interval Contour Lines

LEYENDA para Plan General de Uso de la Tierra

Zonas de Uso de la Tierra para el Plan General de Uso de la Tierra

- Zona Pública (ZP)
- Área Núcleo para Atracciones Turísticas (TAN)
- Área Planificada para el Desarrollo Turístico (TAP)
- Área para el Desarrollo Turístico Espontáneo (TAE)
- Área Comercial Relacionada con Turismo Local en el Área Núcleo para Atractivos Turísticos (TAC)
- Área de Desarrollo de Cabinas Locales (TCD)
- Área Núcleo para la Comunidad (CAN)
- Área Residencial Comunitaria (CAR)
- Área Pequeña para Residentes Locales (CAP)
- Base para Pescadores Artesanales (CBP)
- Área Mixta para el Turismo y la Comunidad (MIX)
- Área Natural ICT-Municipalidad (NIM)
- TAN en Área Interior de la ZMT (Zona Marítimo Terrestre)
- TAP en Área Interior de la ZMT
- TAE en Área Interior de la ZMT
- CAN en Área Interior de la ZMT
- CAR en Área Interior de la ZMT
- MIX en Área Interior de la ZMT
- Área Natural Privada (NAP)
- Otras Áreas para Uso de Tierra (OAT)
- Área para Desarrollo Futuro (FAD)
- Área Natural Protegida por SINAC-MINAE (S)
- Humedal (H)
- Reserva Indígena (I)
- Zona Limitada de Protección Fronteriza (P)
- Centros de Turismo
- Plan Regulador Existente
- Uso de la Tierra Presente**
- Canchas/Estadios
- Alberca
- Cementerios
- Area Densamente Poblada
- Edificio/Casa
- Límites**
- Límite Internacional
- Límite Provincial
- Límite Cantonal
- Límite Distrital
- Curvas**
- Curva de Nivel 50 metro
- Curvas de Nivel cada 100 metros

Roads/Railway/Airport

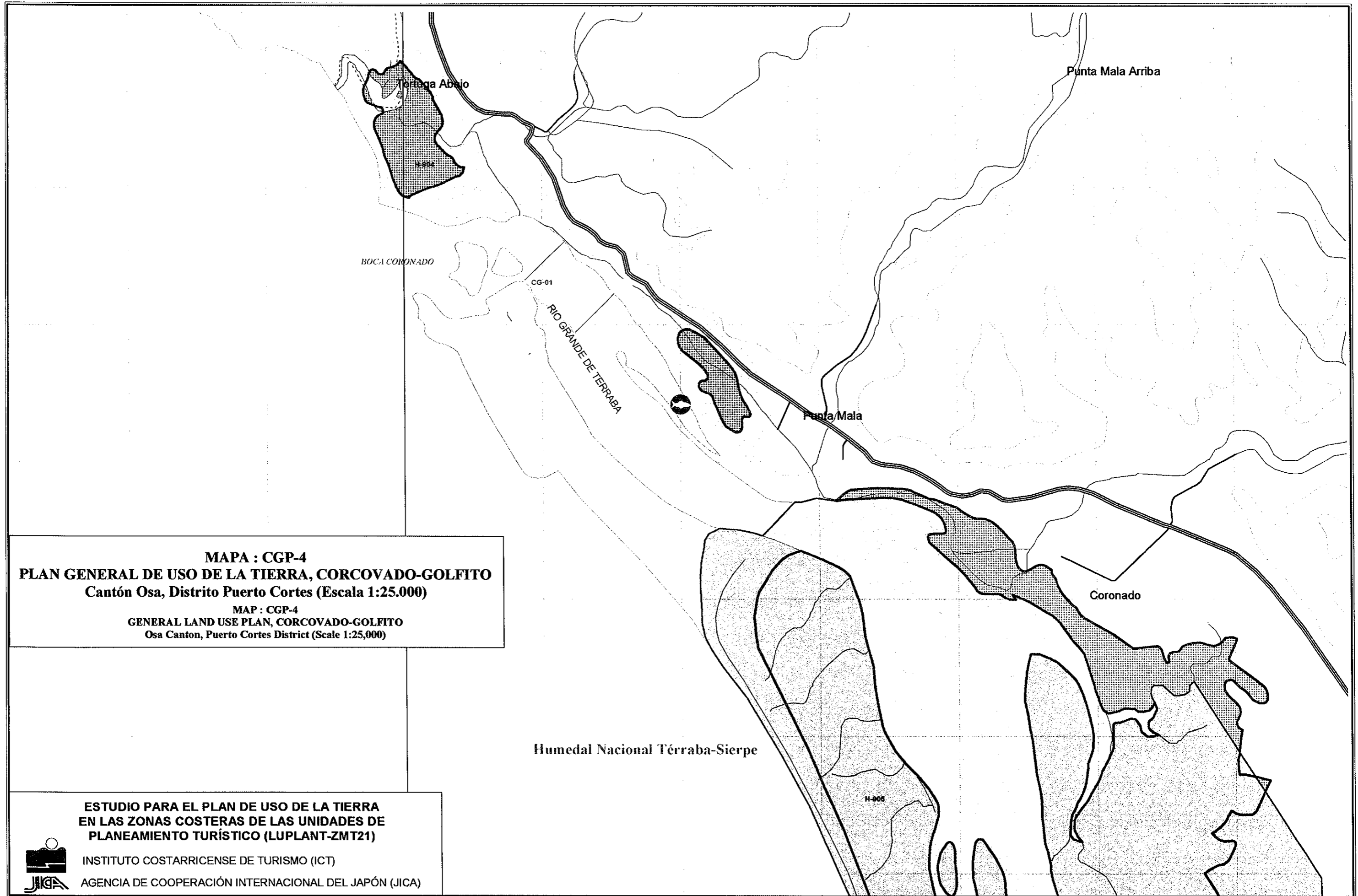
- National Tourism Road**
- Existing (Hard Surface)
- Plan (Hard Surface)
- Existing (Gravel Surface)
- Plan (Gravel Surface)
- Regional Tourism Road**
- Existing (Hard Surface)
- Plan (Hard Surface)
- Existing (Gravel Surface)
- Plan (Gravel Surface)
- Access Road for Tourism Centers**
- Primary, Existing (Hard Surface)
- Primary, Plan (Hard Surface)
- Primary, Existing (Gravel Surface)
- Primary, Plan (Gravel Surface)
- Secondary, Existing (Hard Surface)
- Secondary, Plan (Hard Surface)
- Secondary, Existing (Gravel Surface)
- Secondary, Plan (Gravel Surface)
- Access Road for Tourism Spot**
- Primary, Existing (Hard Surface)
- Primary, Plan (Hard Surface)
- Primary, Existing (Gravel Surface)
- Primary, Plan (Gravel Surface)
- Secondary, Existing (Hard Surface)
- Secondary, Plan (Hard Surface)
- Secondary, Existing (Gravel Surface)
- Secondary, Plan (Gravel Surface)
- Footpath**
- Primary, Existing
- Primary, Plan
- Secondary, Existing
- Secondary, Plan
- Railway
- Airport (Plan)

Carreteras/Ferrocarril/Aeropuerto

- Camino Turístico Nacional**
- Existente (Superficie Dura)
- Plan (Superficie Dura)
- Existente (Superficie de Grava)
- Plan (Superficie de Grava)
- Camino de Turístico Regional**
- Existente (Superficie Dura)
- Plan (Superficie Dura)
- Existente (Superficie de Grava)
- Plan (Superficie de Grava)
- Camino de Acceso para Centros de Turismo**
- Primario, Existente (Superficie Dura)
- Primario, Plan (Superficie Dura)
- Primario, Existente (Superficie de Grava)
- Primario, Plan (Superficie de Grava)
- Secundario, Existente (Superficie Dura)
- Secundario, Plan (Superficie Dura)
- Secundario, Existente (Superficie de Grava)
- Secundario, Plan (Superficie de Grava)
- Camino de Acceso para Sitio de Turismo**
- Primario, Existente (Superficie Dura)
- Primario, Plan (Superficie Dura)
- Primario, Existente (Superficie de Grava)
- Primario, Plan (Superficie de Grava)
- Secundario, Existente (Superficie Dura)
- Secundario, Plan (Superficie Dura)
- Secundario, Existente (Superficie de Grava)
- Secundario, Plan (Superficie de Grava)
- Sendero Peatonal**
- Primario, Existente
- Primario, Plan
- Secundario, Existente
- Secundario, Plan
- Ferrocarril Vía
- Aeropuerto (Plan)

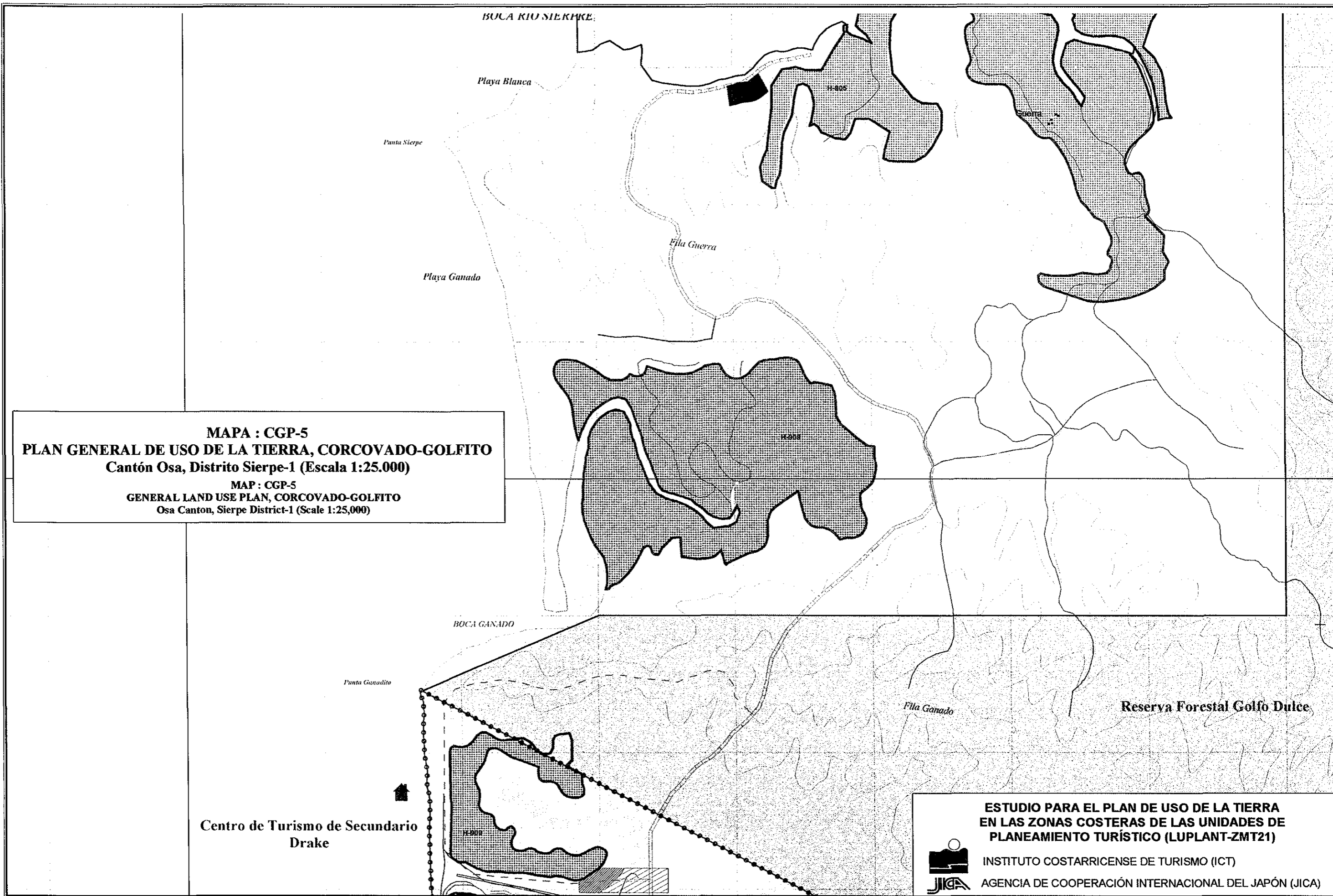
Fuente de Sistemas de Información Geográfica y Otros Datos

- (1) Mapa Topográfico, Proyecto TERRA (versión digital, SIG), RECOPE-MINAE (1:25.000)
- (2) Fotografías Aéreas Color, Proyecto TERRA (versión digital), RECOPE-MINAE (1:40.000)
- (3) Mapa Topográfico (versión digital), Instituto Geográfico Nacional (1:50.000)
- (4) Fotografías Aéreas Color (versión digital), Instituto Nacional de Biodiversidad (1:40.000)
- (5) ECOMAPA del Área de Conservación Osa (versión digital, SIG), Instituto Nacional de Biodiversidad (1:200.000)
- (6) Capacidad de Uso de la Tierra, Clases Forestales, Edición 1-1995, Fundación Neotrópica-CEAP (1:50.000)
- (7) Áreas Naturales Protegidas de Costa Rica (versión digital, SIG), MINAE-SINAC (1:50.000)
- (8) Geomorfología y Dinámica Costera-Vegetación, 1995, Península de Osa (versión digital, SIG), Fundación Neotrópica (1:50.000)
- (9) Cobertura de Planes Reguladores, Instituto Costarricense de Turismo, 2000
- (10) Inventario de los Humedales de Costa Rica, MINAE/SINAC-UICN/ORMA, 1998
- (11) Reconocimiento de Campo, Equipo de Estudio ICT-JICA, 2000



MAPA : CGP-4
PLAN GENERAL DE USO DE LA TIERRA, CORCOVADO-GOLFITO
Cantón Osa, Distrito Puerto Cortes (Escala 1:25.000)
MAP : CGP-4
GENERAL LAND USE PLAN, CORCOVADO-GOLFITO
Osa Canton, Puerto Cortes District (Scale 1:25,000)

ESTUDIO PARA EL PLAN DE USO DE LA TIERRA EN LAS ZONAS COSTERAS DE LAS UNIDADES DE PLANEAMIENTO TURÍSTICO (LUPLANT-ZMT21)
INSTITUTO COSTARRICENSE DE TURISMO (ICT)
AGENCIA DE COOPERACIÓN INTERNACIONAL DEL JAPÓN (JICA)

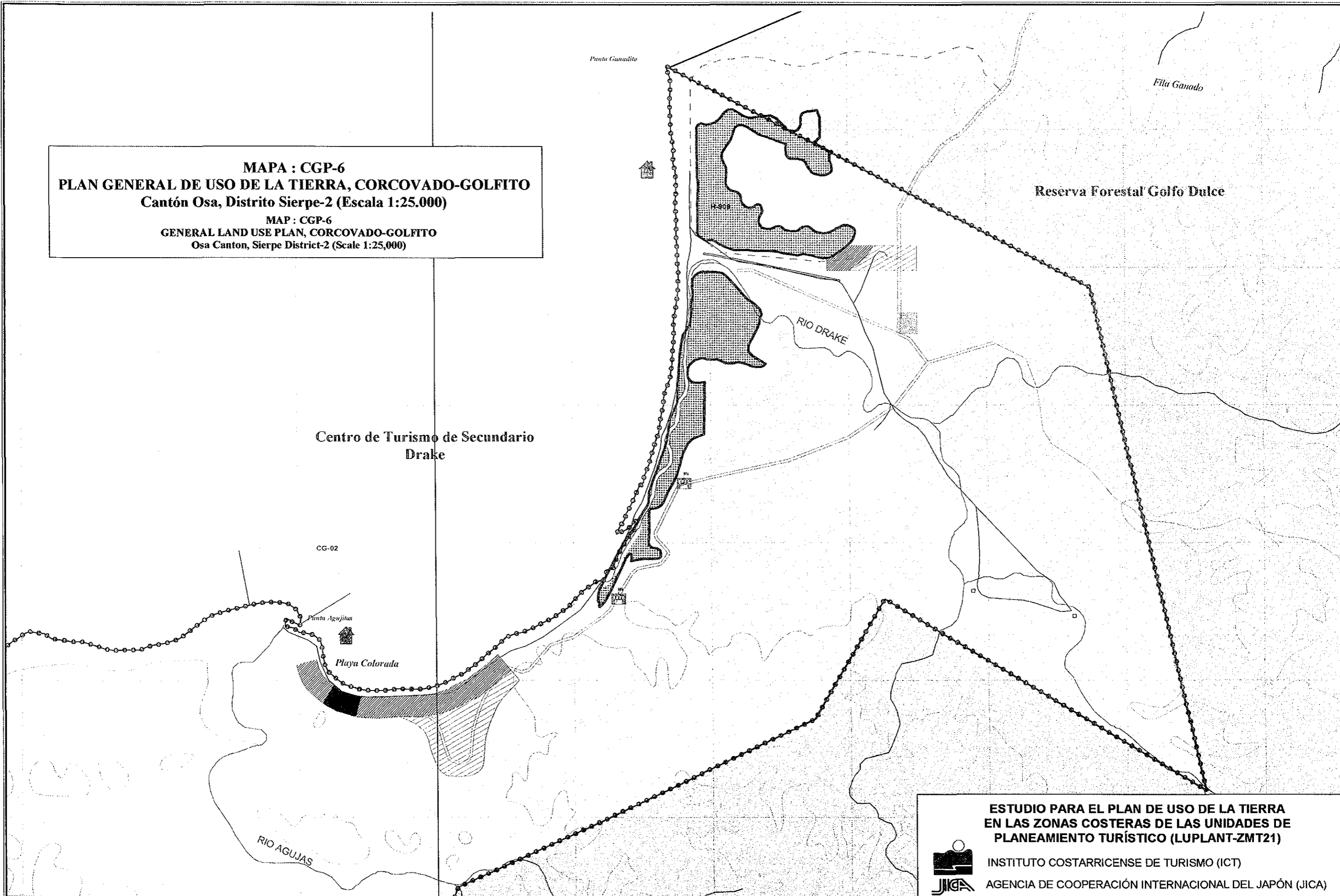


MAPA : CGP-5
PLAN GENERAL DE USO DE LA TIERRA, CORCOVADO-GOLFITO
Cantón Osa, Distrito Sierpe-1 (Escala 1:25.000)
MAP : CGP-5
GENERAL LAND USE PLAN, CORCOVADO-GOLFITO
Osa Canton, Sierpe District-1 (Scale 1:25,000)

Centro de Turismo de Secundario
 Drake

ESTUDIO PARA EL PLAN DE USO DE LA TIERRA
EN LAS ZONAS COSTERAS DE LAS UNIDADES DE
PLANEAMIENTO TURÍSTICO (LUPLANT-ZMT21)
 INSTITUTO COSTARRICENSE DE TURISMO (ICT)
 AGENCIA DE COOPERACIÓN INTERNACIONAL DEL JAPÓN (JICA)

MAPA : CGP-6
PLAN GENERAL DE USO DE LA TIERRA, CORCOVADO-GOLFITO
Cantón Osa, Distrito Sierpe-2 (Escala 1:25.000)
MAP : CGP-6
GENERAL LAND USE PLAN, CORCOVADO-GOLFITO
Osa Canton, Sierpe District-2 (Scale 1:25,000)



Centro de Turismo de Secundario
Drake

CG-02

Punta Agujitas

Playa Colorada

RIO AGUJAS

RIO DRAKE

Reserva Forestal Golfo Dulce

Fila Ganado

Punta Ganadito

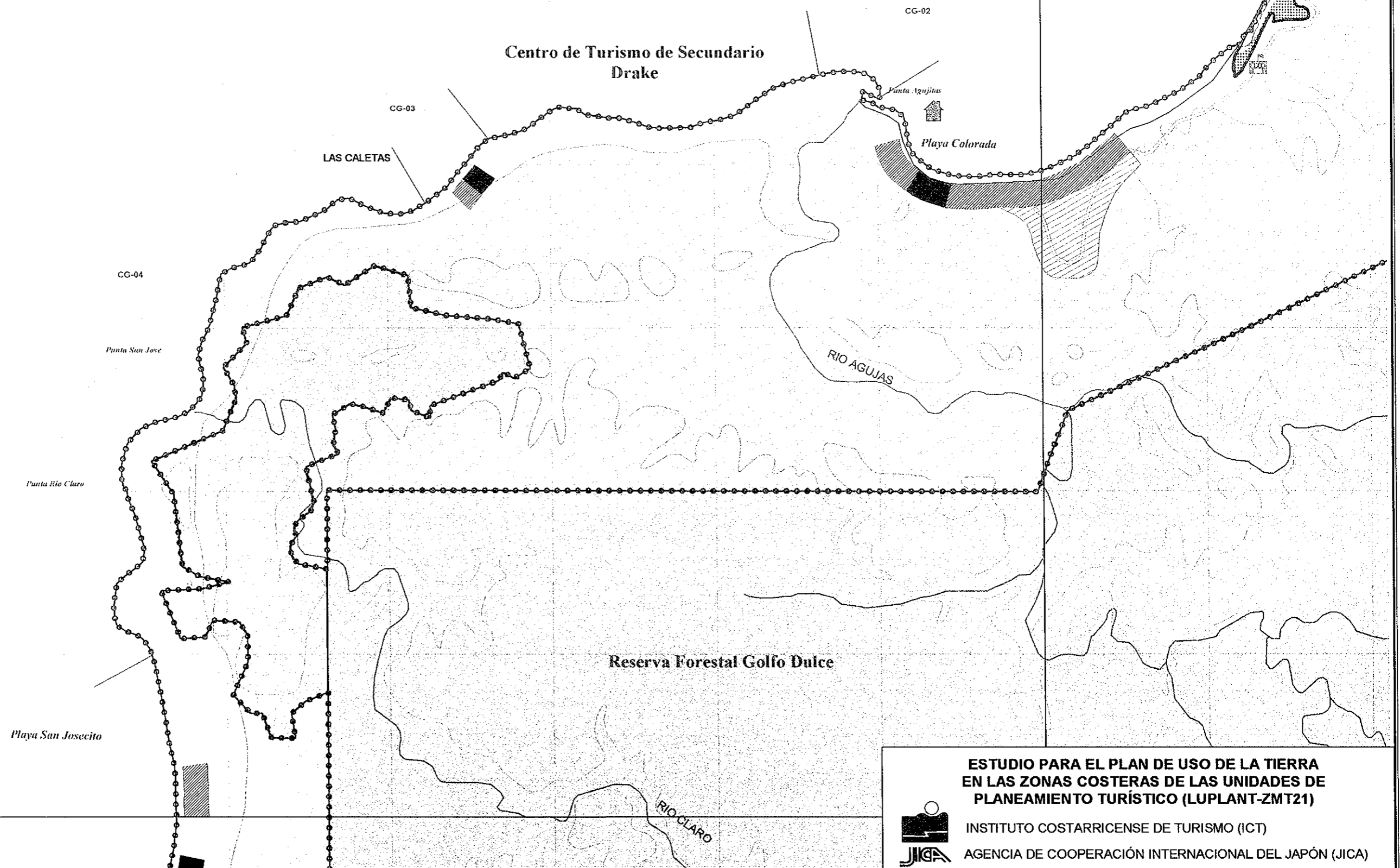


**ESTUDIO PARA EL PLAN DE USO DE LA TIERRA
EN LAS ZONAS COSTERAS DE LAS UNIDADES DE
PLANEAMIENTO TURÍSTICO (LUPLANT-ZMT21)**


INSTITUTO COSTARRICENSE DE TURISMO (ICT)
AGENCIA DE COOPERACIÓN INTERNACIONAL DEL JAPÓN (JICA)


MAPA : CGP-7
PLAN GENERAL DE USO DE LA TIERRA, CORCOVADO-GOLFITO
Cantón Osa, Distrito Sierpe-3 (Escala 1:25.000)

MAP : CGP-7
GENERAL LAND USE PLAN, CORCOVADO-GOLFITO
Osa Canton, Sierpe District-3 (Scale 1:25,000)



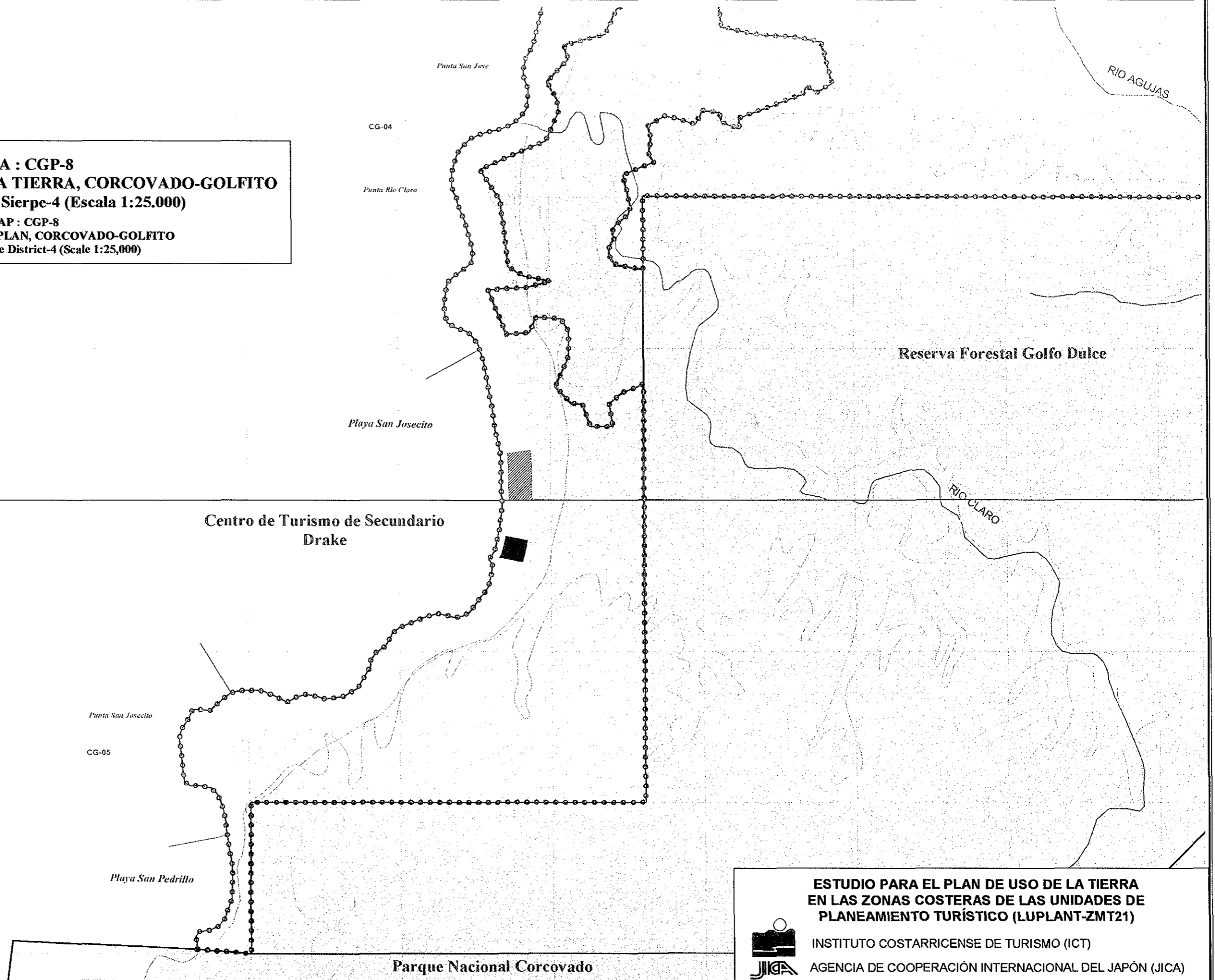
**ESTUDIO PARA EL PLAN DE USO DE LA TIERRA
EN LAS ZONAS COSTERAS DE LAS UNIDADES DE
PLANEAMIENTO TURÍSTICO (LUPLANT-ZMT21)**

 INSTITUTO COSTARRICENSE DE TURISMO (ICT)

 AGENCIA DE COOPERACIÓN INTERNACIONAL DEL JAPÓN (JICA)

MAPA : CGP-8
PLAN GENERAL DE USO DE LA TIERRA, CORCOVADO-GOLFITO
Cantón Osa, Distrito Sierpe-4 (Escala 1:25.000)

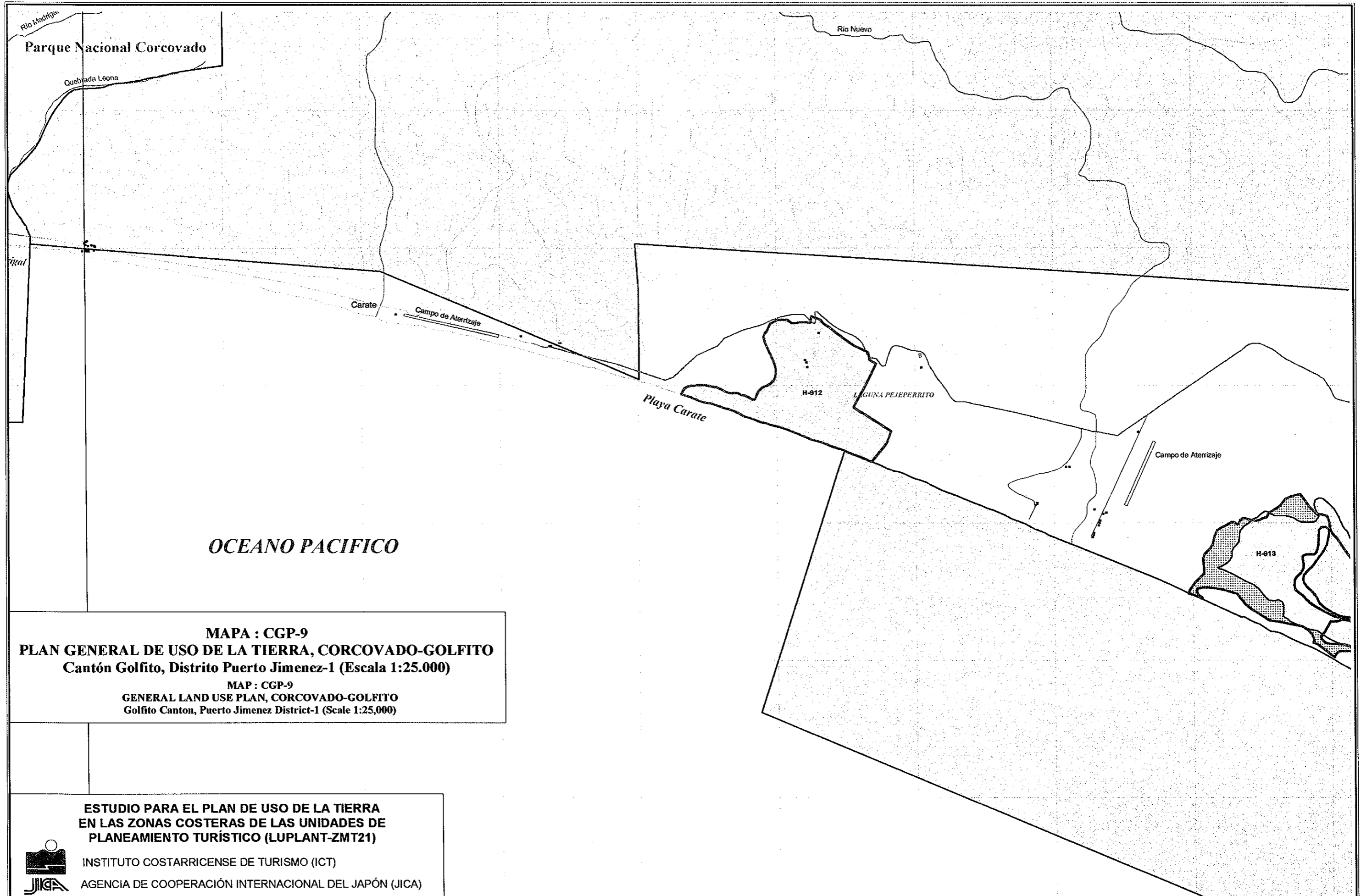
MAP : CGP-8
GENERAL LAND USE PLAN, CORCOVADO-GOLFITO
Osa Canton, Sierpe District-4 (Scale 1:25,000)



ESTUDIO PARA EL PLAN DE USO DE LA TIERRA
EN LAS ZONAS COSTERAS DE LAS UNIDADES DE
PLANEAMIENTO TURÍSTICO (LUPLANT-ZMT21)



INSTITUTO COSTARRICENSE DE TURISMO (ICT)
AGENCIA DE COOPERACIÓN INTERNACIONAL DEL JAPÓN (JICA)



MAPA : CGP-9
PLAN GENERAL DE USO DE LA TIERRA, CORCOVADO-GOLFITO
Cantón Golfito, Distrito Puerto Jimenez-1 (Escala 1:25.000)
MAP : CGP-9
GENERAL LAND USE PLAN, CORCOVADO-GOLFITO
Golfito Canton, Puerto Jimenez District-1 (Scale 1:25,000)

ESTUDIO PARA EL PLAN DE USO DE LA TIERRA
EN LAS ZONAS COSTERAS DE LAS UNIDADES DE
PLANEAMIENTO TURÍSTICO (LUPLANT-ZMT21)
INSTITUTO COSTARRICENSE DE TURISMO (ICT)
AGENCIA DE COOPERACIÓN INTERNACIONAL DEL JAPÓN (JICA)





**ESTUDIO PARA EL PLAN DE USO DE LA TIERRA
EN LAS ZONAS COSTERAS DE LAS UNIDADES DE
PLANEAMIENTO TURÍSTICO (LUPLANT-ZMT21)**



INSTITUTO COSTARRICENSE DE TURISMO (ICT)
AGENCIA DE COOPERACIÓN INTERNACIONAL DEL JAPÓN (JICA)

**MAPA : CGP-10
PLAN GENERAL DE USO DE LA TIERRA, CORCOVADO-GOLFITO
Cantón Golfito, Distrito Puerto Jimenez-2 (Escala 1:25.000)**

MAP : CGP-10
GENERAL LAND USE PLAN, CORCOVADO-GOLFITO
Golfito Canton, Puerto Jimenez District-2 (Scale 1:25,000)