

SECCIÓN I: GUANACASTE SUR




































SECTION I: SOUTH GUANACASTE

GST: MAPA TOPOGRÁFICO

TOPOGRAFIC MAPS

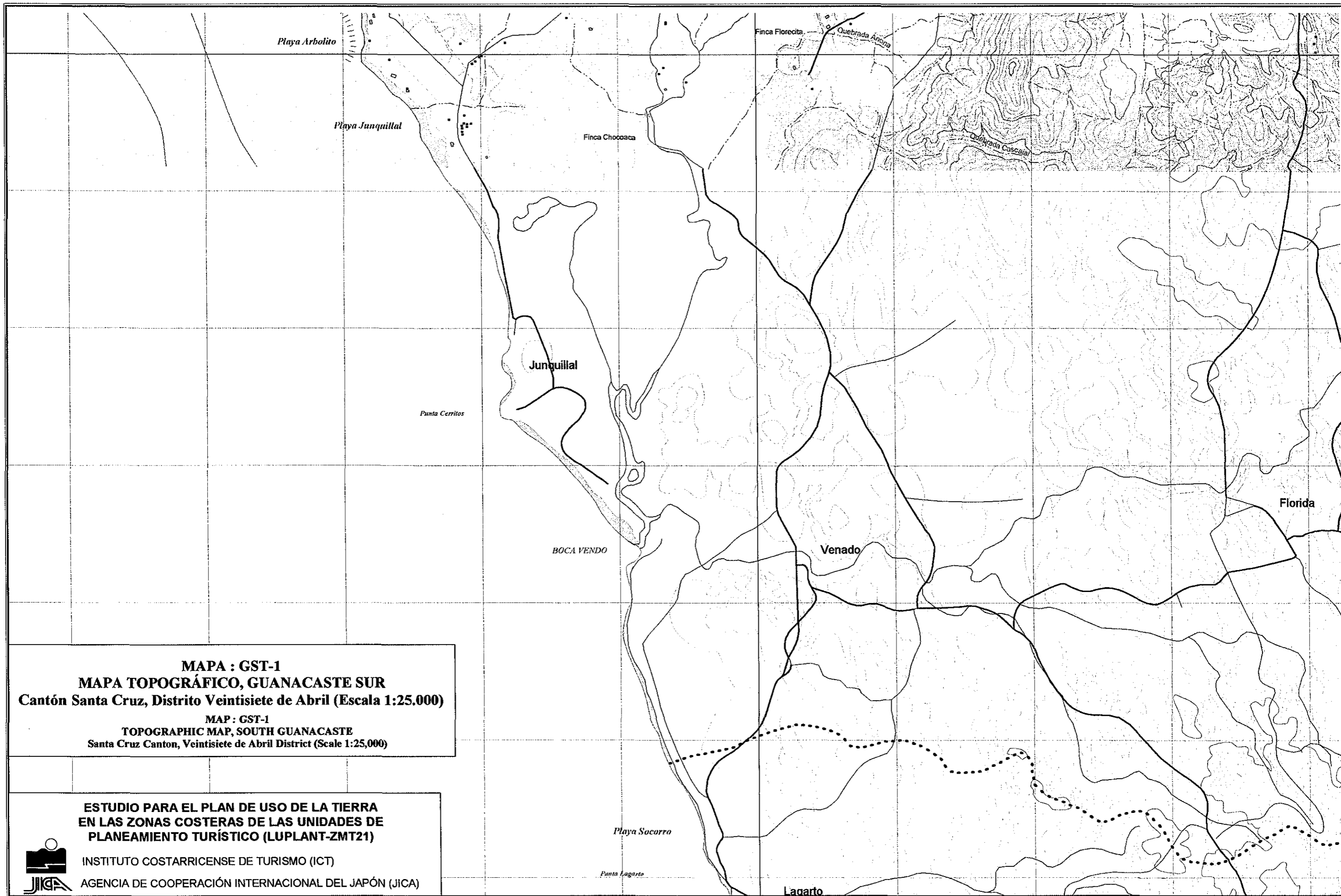
LEGEND for Topographic Map

LEYENDA para Mapa Topográfico

Roads		Carreteras	
Pavement Roads		Carreteras con Pavimento	
Non Pavement Roads		Carretera sin Pavimento	
Roadways		Camino de Tierra	
Footpaths		Veredas	
New Way of Communication		Nueva Vía de Comunicacion	
Street in Urbanized Zone		Calle en Zona Urbana	
Boundaries		Límites	
International Boundary		Límite Internacional	
Provincial Boundary		Límite Provincial	
Canton Boundary		Límite Cantonal	
District Boundary		Límite Distrital	
Vegetation		Vegetación	
Forest		Bosques	
Mangrove		Manglares	
Pasture		Pastos	
Cultivation		Cultivos	
Fruit Tree		Arboles Frutales	
Hypsographic Elements		Elementos Hipsográficos	
Reef		Arrecifes	
Dyke		Diques	
Sandy Ground		Terrenos Arenosos	
Lake/Lagoon		Lago/Laguna	
Intermittent Lagoon		Laguna Intermitente	
Wetland		Pantano	
Port		Muelles	
Nautical Elements		Elementos Marinos	
Beach		Playas	
Salinity Wetland		Salinas	
Specific Area		Áreas Específicas	
Sportfield/Stadium		Canchas/Estadios	
Pond		Alberca	
Cemetery		Cementerios	
Population Density Area		Área Densamente Poblada	
Constructions		Construcciones	
Building/House		Edificio/Casa	
School		Centro Educativo	
Church		Iglesia	
Topography		Topografía	
Index Contour Interval 100 meters		Curvas de Nivel Indices cada 100 metros	
Intermediate Contour Interval 10 meters		Curvas de Nivel Intermedias cada 10 metros	
Auxiliary Contour Interval 5 meters		Curvas de Nivel Auxiliares cada 5 metros	
Bathymetry		Curvas Batimetricas	

Fuente de Sistemas de Información Geográfica

- (1) Mapa Topográfico, Proyecto TERRA (versión digital, SIG), RECOPE-MINAE (1:25.000)
- (2) Mapa Topográfico (versión digital, SIG), Instituto Geográfico Nacional (1:50.000)



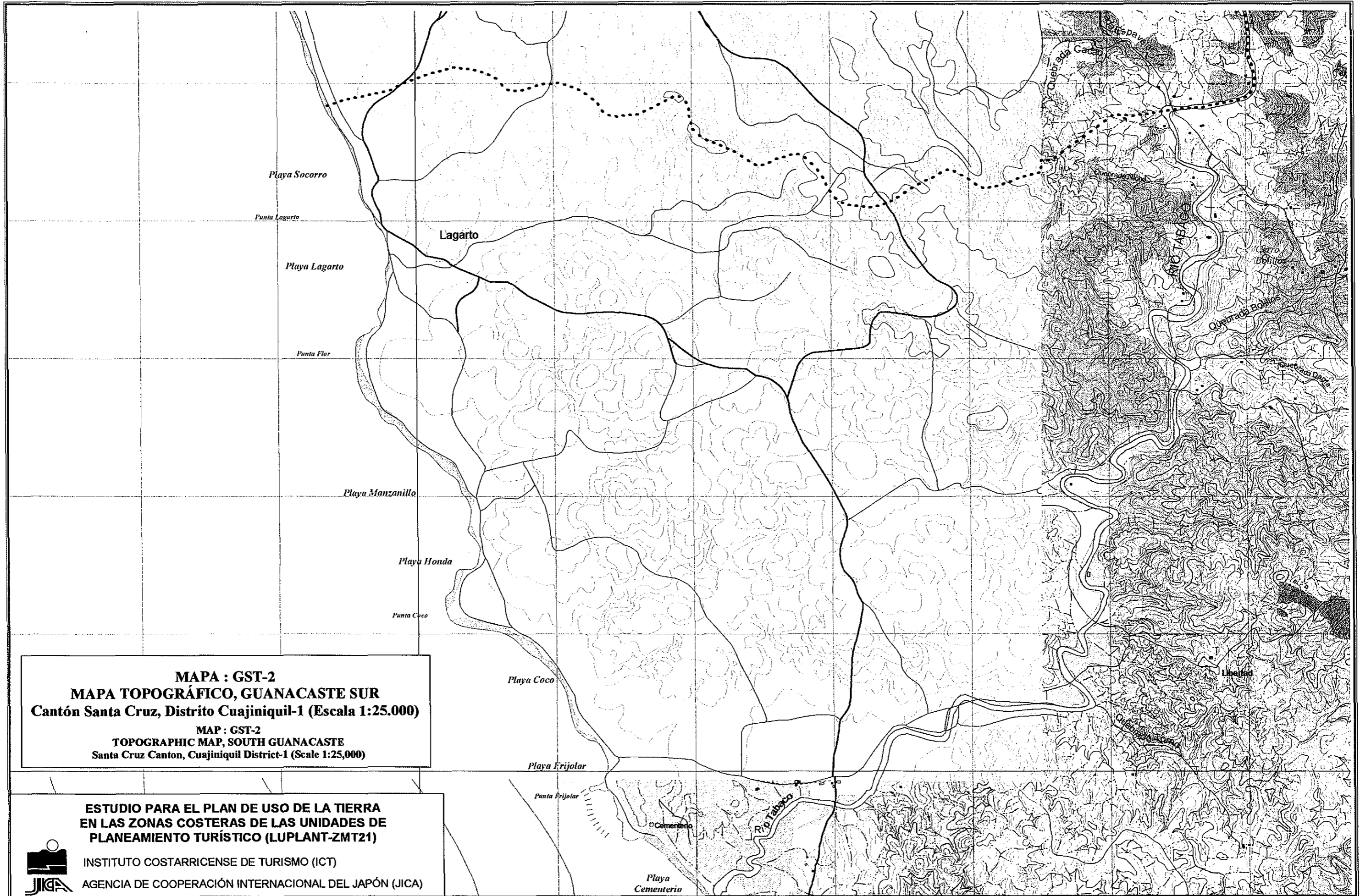
MAPA : GST-1
MAPA TOPOGRÁFICO, GUANACASTE SUR
Cantón Santa Cruz, Distrito Veintisiete de Abril (Escala 1:25.000)

MAP : GST-1
TOPOGRAPHIC MAP, SOUTH GUANACASTE
Santa Cruz Canton, Veintisiete de Abril District (Scale 1:25,000)

ESTUDIO PARA EL PLAN DE USO DE LA TIERRA
EN LAS ZONAS COSTERAS DE LAS UNIDADES DE
PLANEAMIENTO TURÍSTICO (LUPLANT-ZMT21)

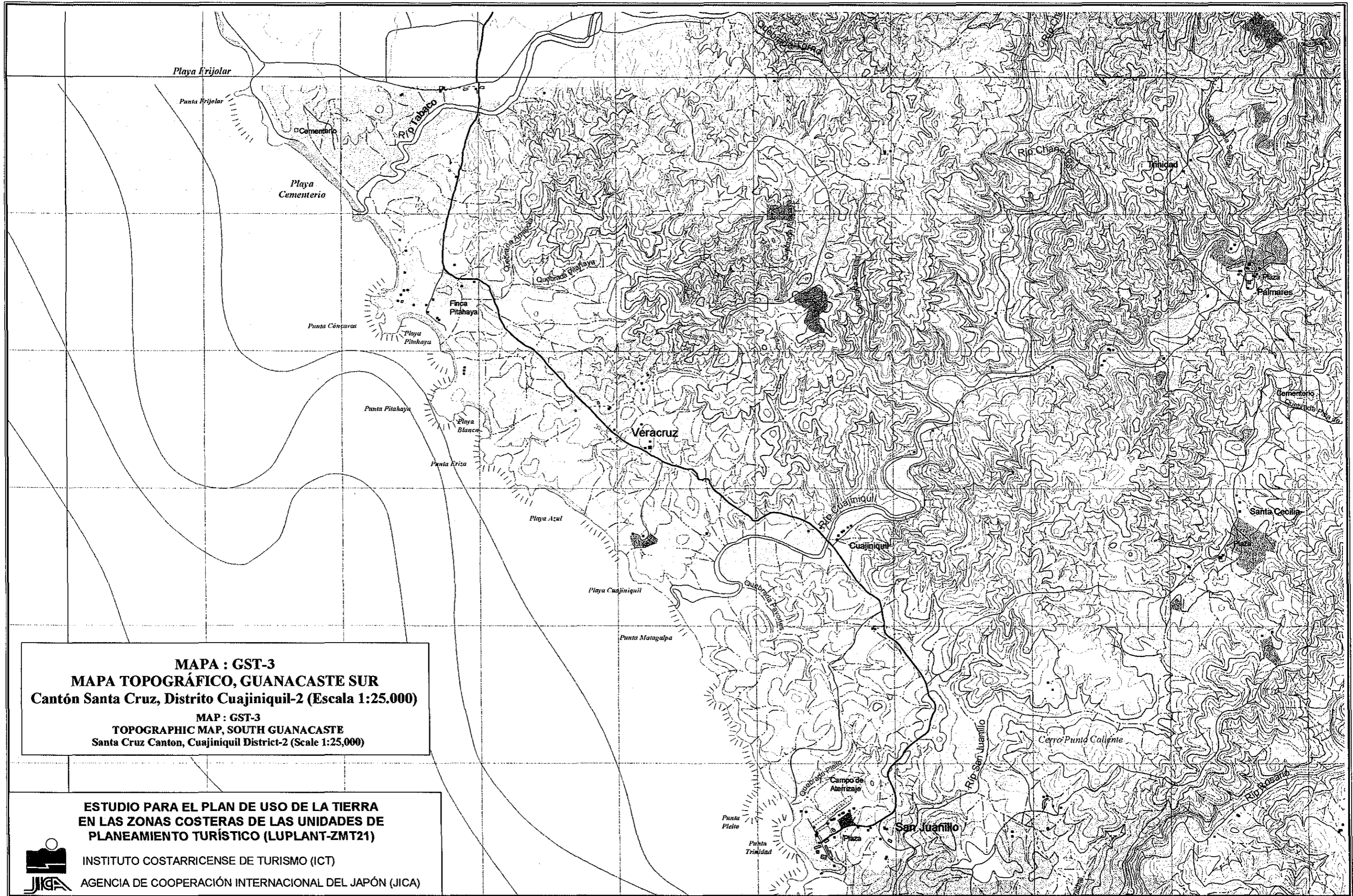
INSTITUTO COSTARRICENSE DE TURISMO (ICT)
AGENCIA DE COOPERACIÓN INTERNACIONAL DEL JAPÓN (JICA)






MAPA : GST-2
MAPA TOPOGRÁFICO, GUANACASTE SUR
Cantón Santa Cruz, Distrito Cuajiniquil-1 (Escala 1:25.000)
MAP : GST-2
TOPOGRAPHIC MAP, SOUTH GUANACASTE
Santa Cruz Canton, Cuajiniquil District-1 (Scale 1:25,000)

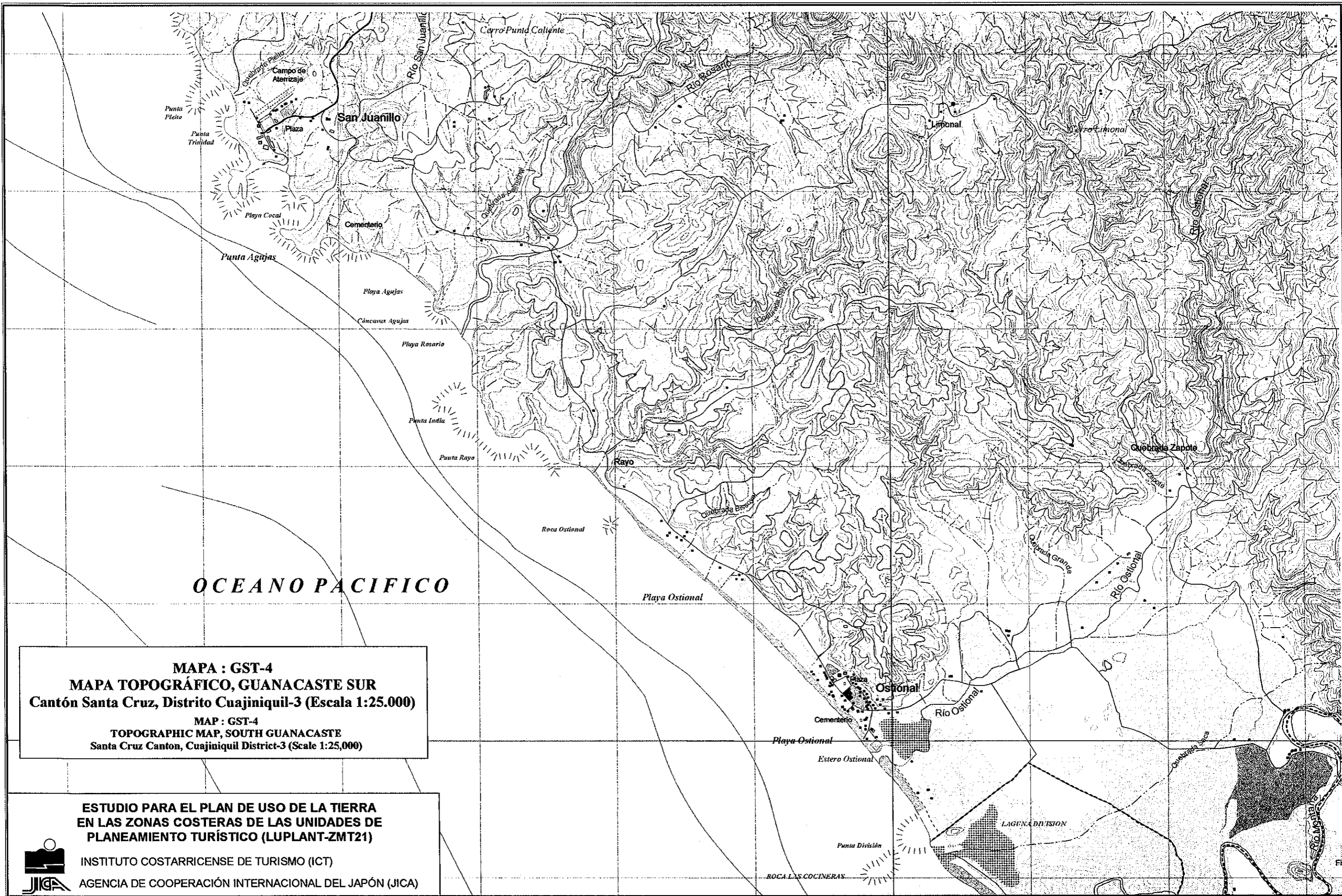
ESTUDIO PARA EL PLAN DE USO DE LA TIERRA
EN LAS ZONAS COSTERAS DE LAS UNIDADES DE
PLANEAMIENTO TURÍSTICO (LUPLANT-ZMT21)
INSTITUTO COSTARRICENSE DE TURISMO (ICT)
AGENCIA DE COOPERACIÓN INTERNACIONAL DEL JAPÓN (JICA)



MAPA : GST-3
MAPA TOPOGRÁFICO, GUANACASTE SUR
Cantón Santa Cruz, Distrito Cuajiniquil-2 (Escala 1:25.000)
 MAP : GST-3
TOPOGRAPHIC MAP, SOUTH GUANACASTE
 Santa Cruz Canton, Cuajiniquil District-2 (Scale 1:25,000)

ESTUDIO PARA EL PLAN DE USO DE LA TIERRA EN LAS ZONAS COSTERAS DE LAS UNIDADES DE PLANEAMIENTO TURÍSTICO (LUPLANT-ZMT21)

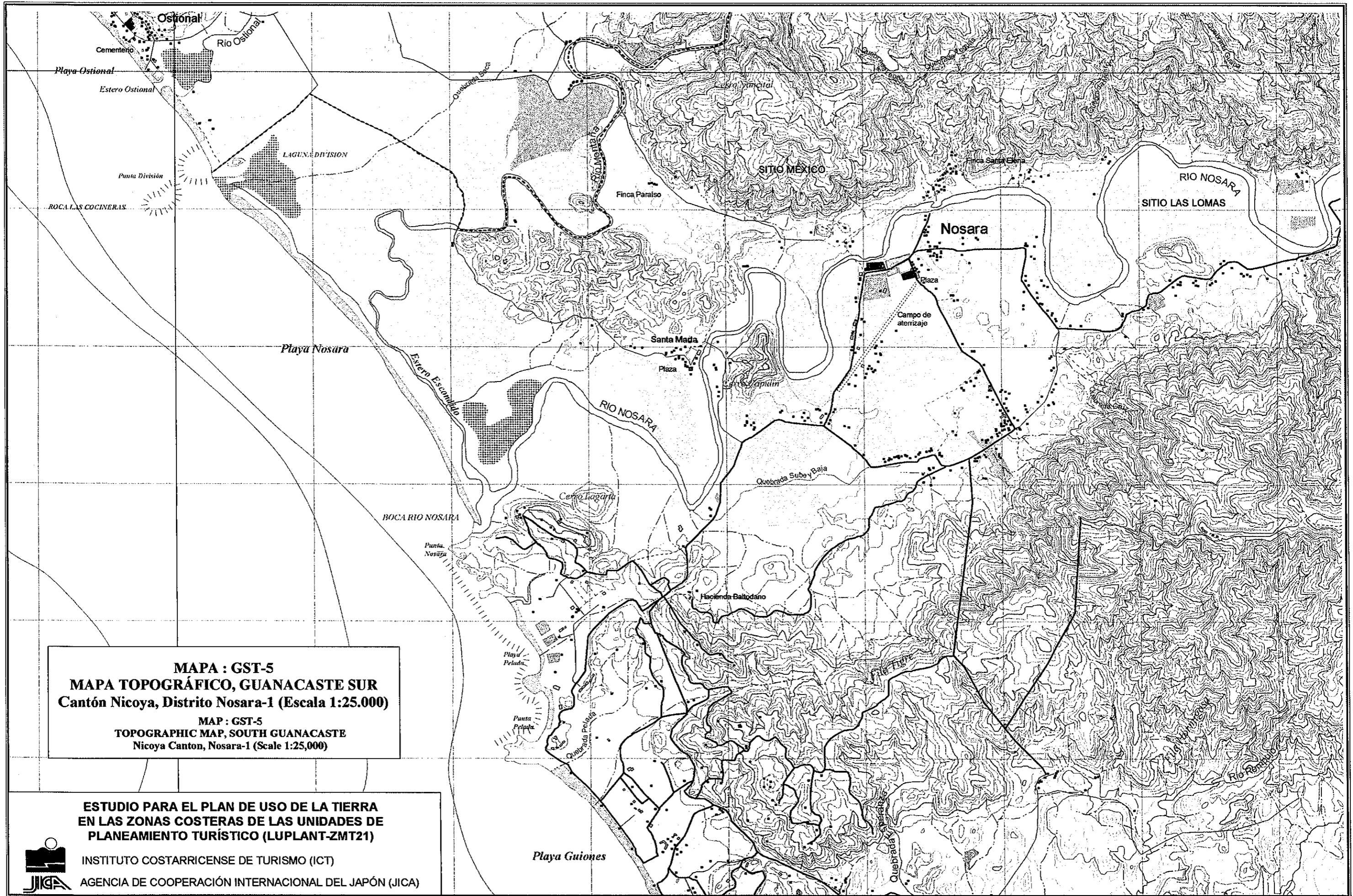
 INSTITUTO COSTARRICENSE DE TURISMO (ICT)
 AGENCIA DE COOPERACIÓN INTERNACIONAL DEL JAPÓN (JICA)



MAPA : GST-4
MAPA TOPOGRÁFICO, GUANACASTE SUR
Cantón Santa Cruz, Distrito Cuajiniquil-3 (Escala 1:25.000)
MAP : GST-4
TOPOGRAPHIC MAP, SOUTH GUANACASTE
Santa Cruz Canton, Cuajiniquil District-3 (Scale 1:25,000)

ESTUDIO PARA EL PLAN DE USO DE LA TIERRA
EN LAS ZONAS COSTERAS DE LAS UNIDADES DE
PLANEAMIENTO TURÍSTICO (LUPLANT-ZMT21)
 INSTITUTO COSTARRICENSE DE TURISMO (ICT)
 AGENCIA DE COOPERACIÓN INTERNACIONAL DEL JAPÓN (JICA)





MAPA : GST-5
MAPA TOPOGRÁFICO, GUANACASTE SUR
Cantón Nicoya, Distrito Nosara-1 (Escala 1:25.000)

MAP : GST-5
TOPOGRAPHIC MAP, SOUTH GUANACASTE
Nicoya Canton, Nosara-1 (Scale 1:25,000)

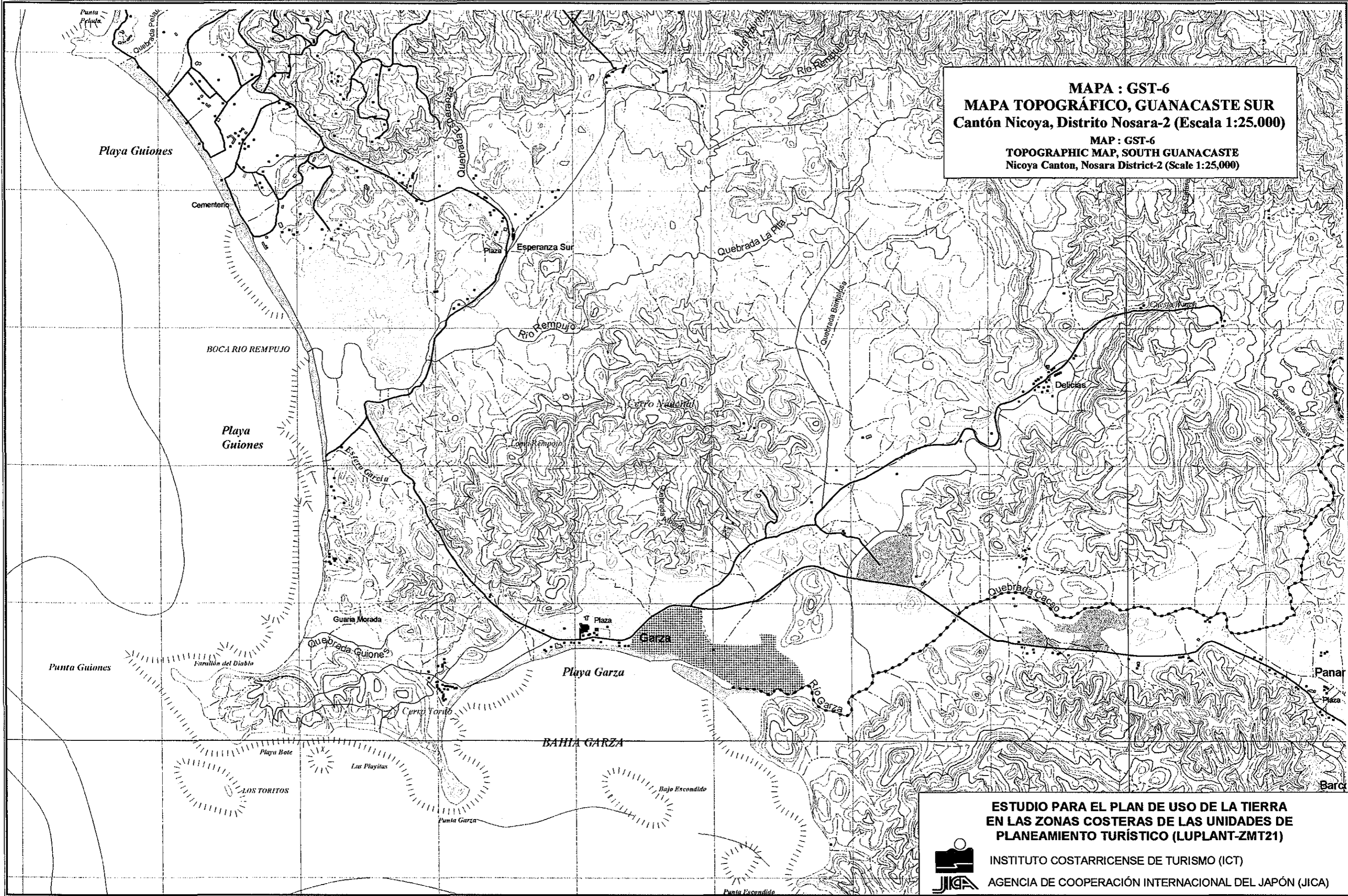
ESTUDIO PARA EL PLAN DE USO DE LA TIERRA EN LAS ZONAS COSTERAS DE LAS UNIDADES DE PLANEAMIENTO TURÍSTICO (LUPLANT-ZMT21)

INSTITUTO COSTARRICENSE DE TURISMO (ICT)

AGENCIA DE COOPERACIÓN INTERNACIONAL DEL JAPÓN (JICA)



MAPA : GST-6
MAPA TOPOGRÁFICO, GUANACASTE SUR
Cantón Nicoya, Distrito Nosara-2 (Escala 1:25.000)
MAP : GST-6
TOPOGRAPHIC MAP, SOUTH GUANACASTE
Nicoya Canton, Nosara District-2 (Scale 1:25,000)

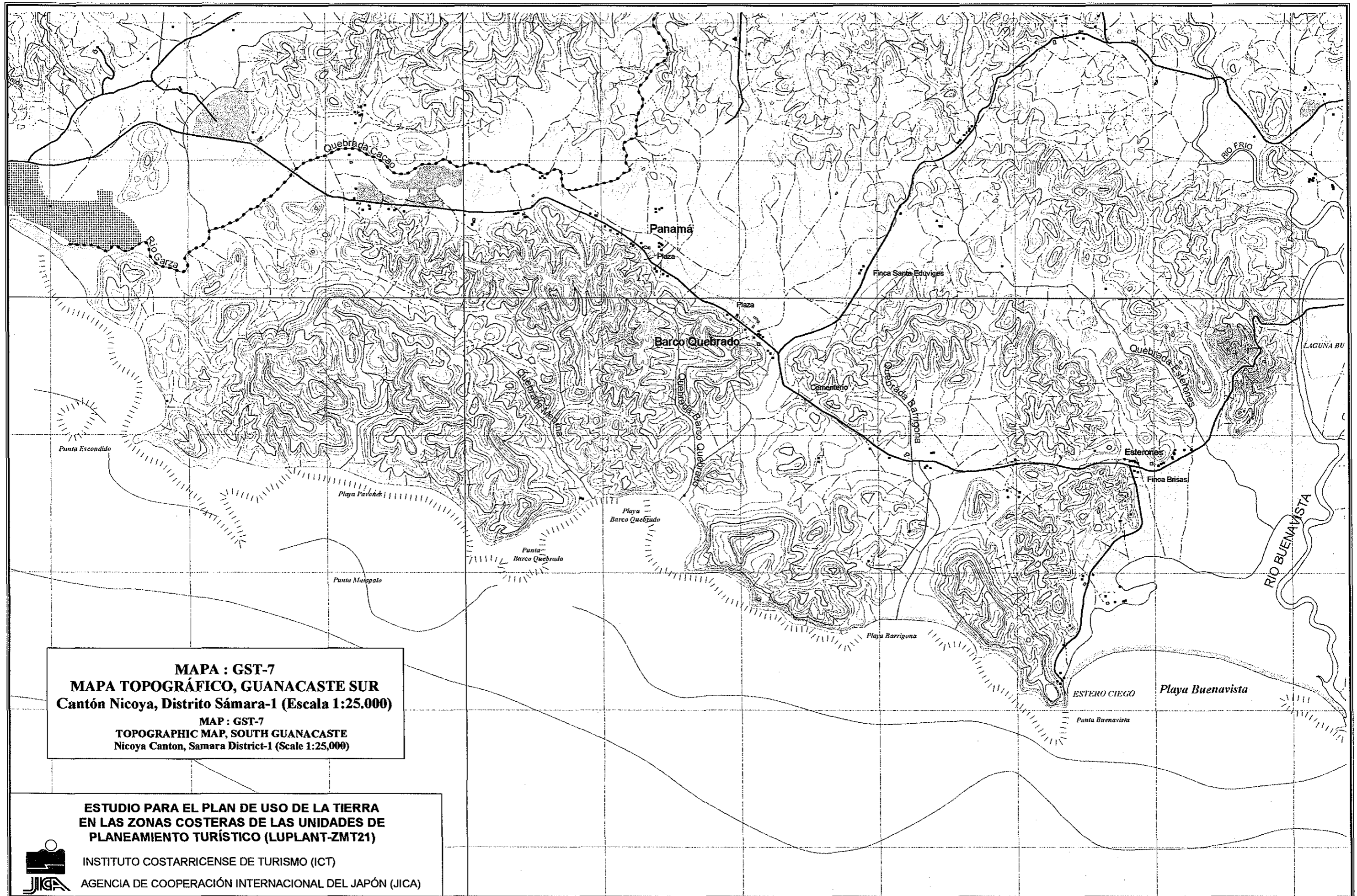


ESTUDIO PARA EL PLAN DE USO DE LA TIERRA EN LAS ZONAS COSTERAS DE LAS UNIDADES DE PLANEAMIENTO TURÍSTICO (LUPLANT-ZMT21)

INSTITUTO COSTARRICENSE DE TURISMO (ICT)

AGENCIA DE COOPERACIÓN INTERNACIONAL DEL JAPÓN (JICA)





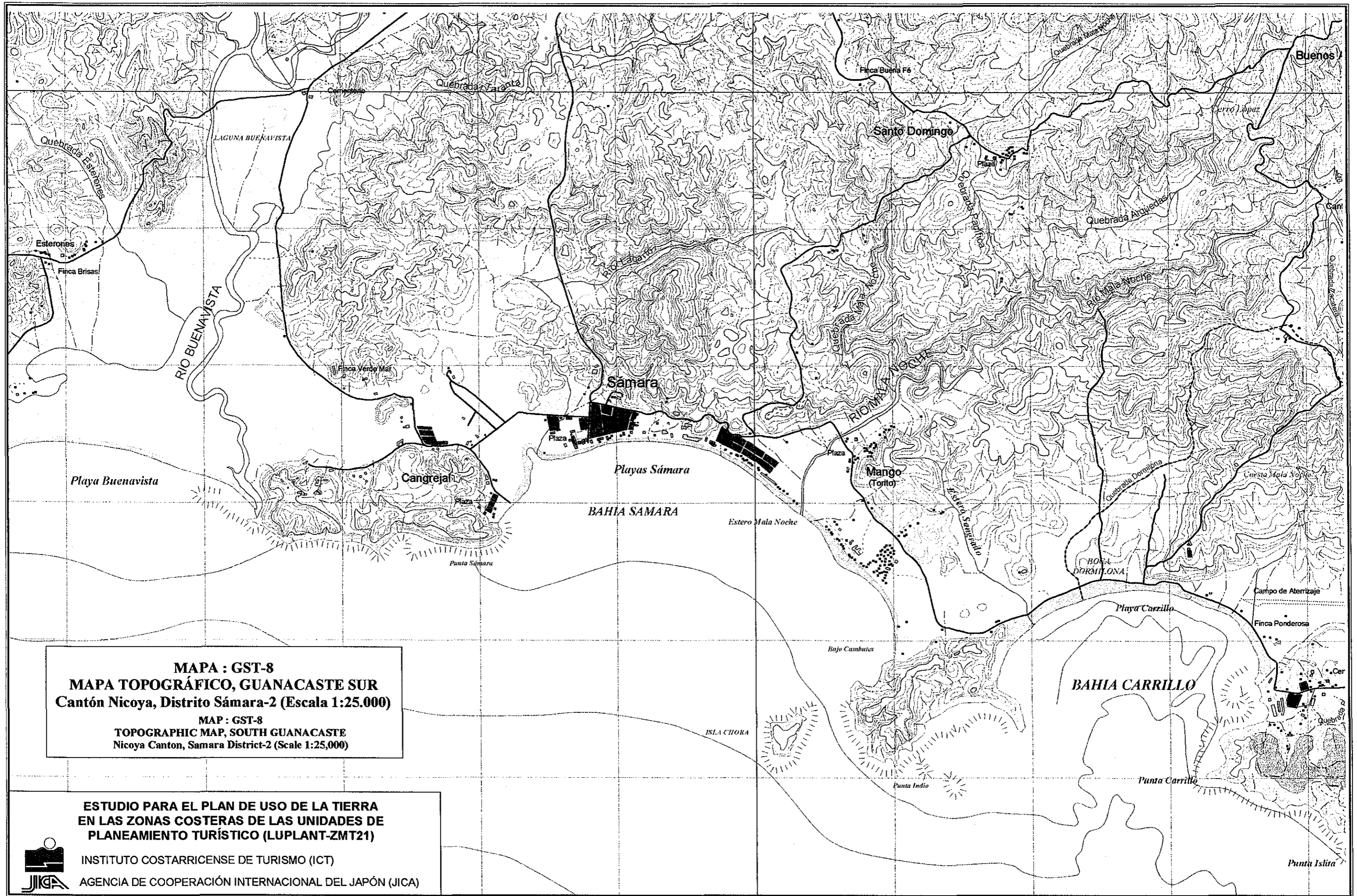
MAPA : GST-7
MAPA TOPOGRÁFICO, GUANACASTE SUR
Cantón Nicoya, Distrito Sámara-1 (Escala 1:25.000)
MAP : GST-7
TOPOGRAPHIC MAP, SOUTH GUANACASTE
Nicoya Canton, Samara District-1 (Scale 1:25,000)

**ESTUDIO PARA EL PLAN DE USO DE LA TIERRA
EN LAS ZONAS COSTERAS DE LAS UNIDADES DE
PLANEAMIENTO TURÍSTICO (LUPLANT-ZMT21)**

INSTITUTO COSTARRICENSE DE TURISMO (ICT)

AGENCIA DE COOPERACIÓN INTERNACIONAL DEL JAPÓN (JICA)



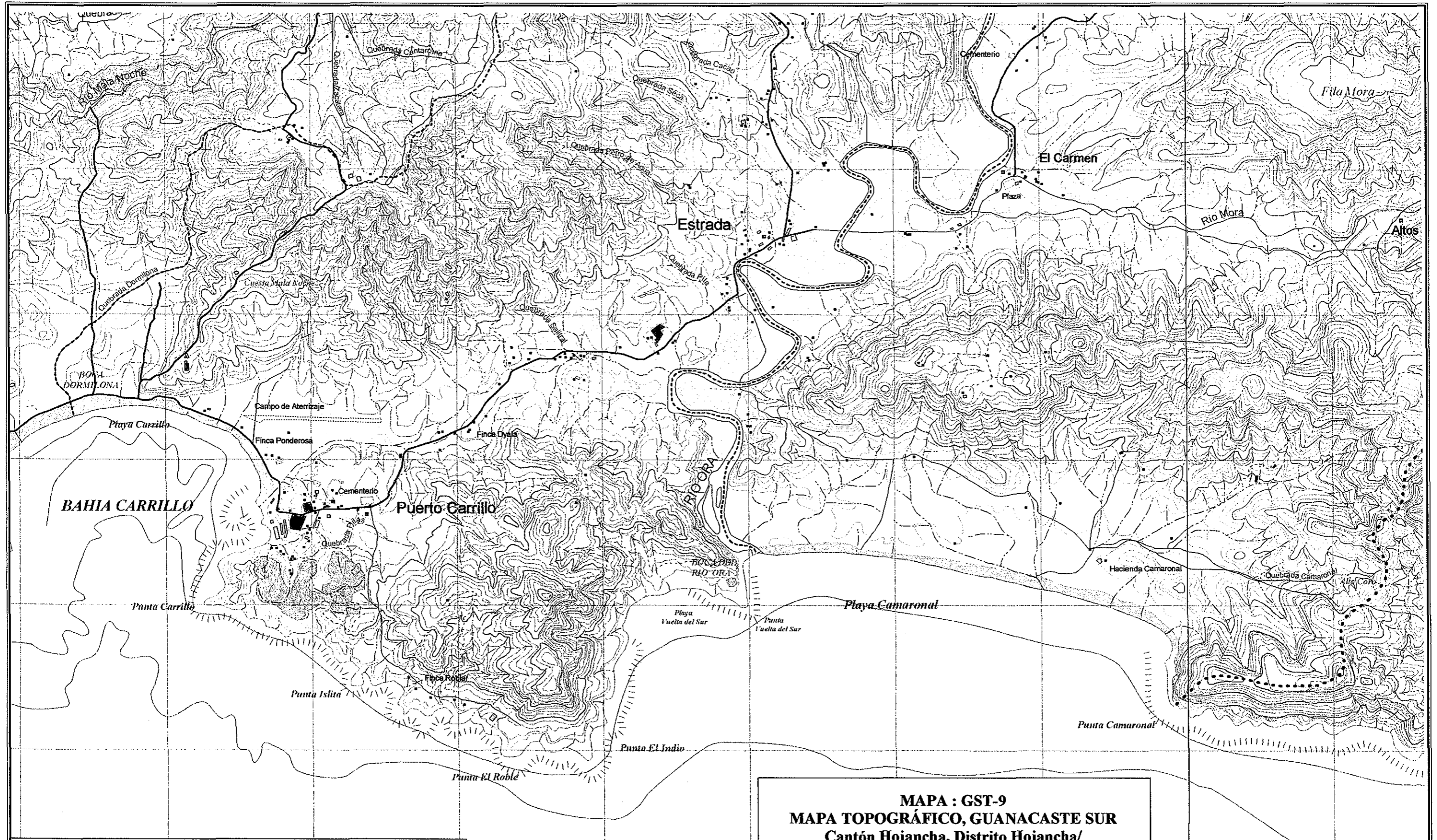


MAPA : GST-8
MAPA TOPOGRÁFICO, GUANACASTE SUR
Cantón Nicoya, Distrito Sámara-2 (Escala 1:25.000)
MAP : GST-8
TOPOGRAPHIC MAP, SOUTH GUANACASTE
Nicoya Canton, Samara District-2 (Scale 1:25,000)

ESTUDIO PARA EL PLAN DE USO DE LA TIERRA
EN LAS ZONAS COSTERAS DE LAS UNIDADES DE
PLANEAMIENTO TURÍSTICO (LUPLANT-ZMT21)



INSTITUTO COSTARRICENSE DE TURISMO (ICT)
AGENCIA DE COOPERACIÓN INTERNACIONAL DEL JAPÓN (JICA)



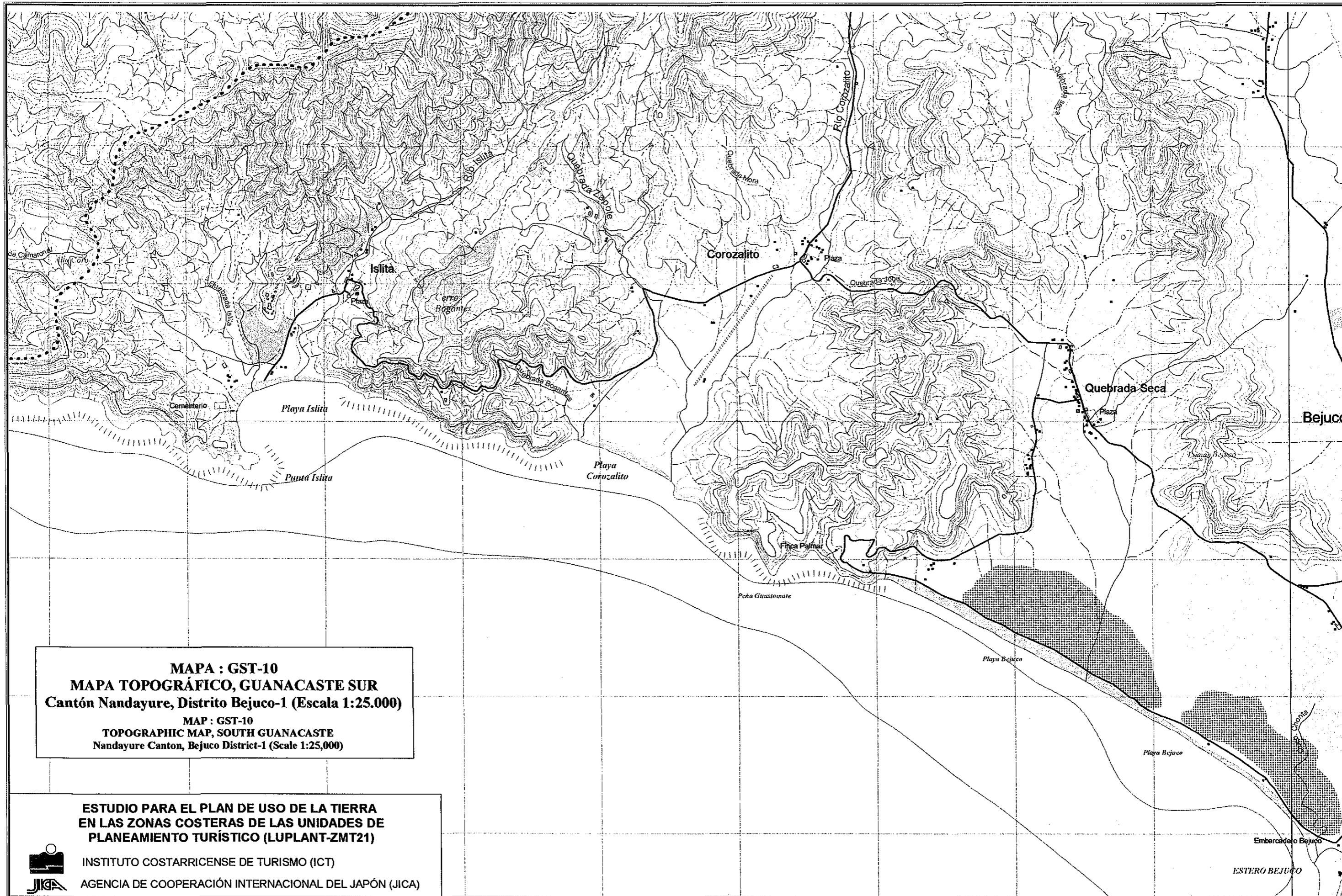
ESTUDIO PARA EL PLAN DE USO DE LA TIERRA
 EN LAS ZONAS COSTERAS DE LAS UNIDADES DE
 PLANEAMIENTO TURÍSTICO (LUPLANT-ZMT21)

INSTITUTO COSTARRICENSE DE TURISMO (ICT)
 AGENCIA DE COOPERACIÓN INTERNACIONAL DEL JAPÓN (JICA)



MAPA : GST-9
MAPA TOPOGRÁFICO, GUANACASTE SUR
Cantón Hojanca, Distrito Hojanca/
Cantón Nandayure, Distrito Zapotal (Escala 1:25.000)

MAP : GST-9
 TOPOGRAPHIC MAP, SOUTH GUANACASTE
 Hojanca Canton, Hojanca District/
 Nandayure Canton, Zapotal District (Scale 1:25,000)



MAPA : GST-10
MAPA TOPOGRÁFICO, GUANACASTE SUR
Cantón Nandayure, Distrito Bejuco-1 (Escala 1:25.000)
MAP : GST-10
TOPOGRAPHIC MAP, SOUTH GUANACASTE
Nandayure Canton, Bejuco District-1 (Scale 1:25,000)

ESTUDIO PARA EL PLAN DE USO DE LA TIERRA
EN LAS ZONAS COSTERAS DE LAS UNIDADES DE
PLANEAMIENTO TURÍSTICO (LUPLANT-ZMT21)



INSTITUTO COSTARRICENSE DE TURISMO (ICT)

AGENCIA DE COOPERACIÓN INTERNACIONAL DEL JAPÓN (JICA)