

ヴェトナム社会主義共和国
南部港湾開発計画調査(S/W 協議)
事前調査報告書

平成 12 年 12 月

国際協力事業団

序 文

日本国政府はヴェトナム国政府の要請に基づき、同国の港湾開発計画にかかる調査を実施することを決定し、国際協力事業団がこの調査を実施することと致しました。

当事業団では本格調査に先立ち、本件調査を円滑かつ効果的に進めるため、平成12年11月15日から同年12月3日までの19日間(うち、官団員11月15日～11月28日)にわたり、運輸省建設課国際業務室室長 成瀬進氏を団長とする事前調査団(S/W協議)を現地に派遣しました。

調査団は本件の背景を確認するとともにヴェトナム国政府の意向を聴取し、かつ現地踏査の結果を踏まえ、本格調査に関するS/Wに署名しました。

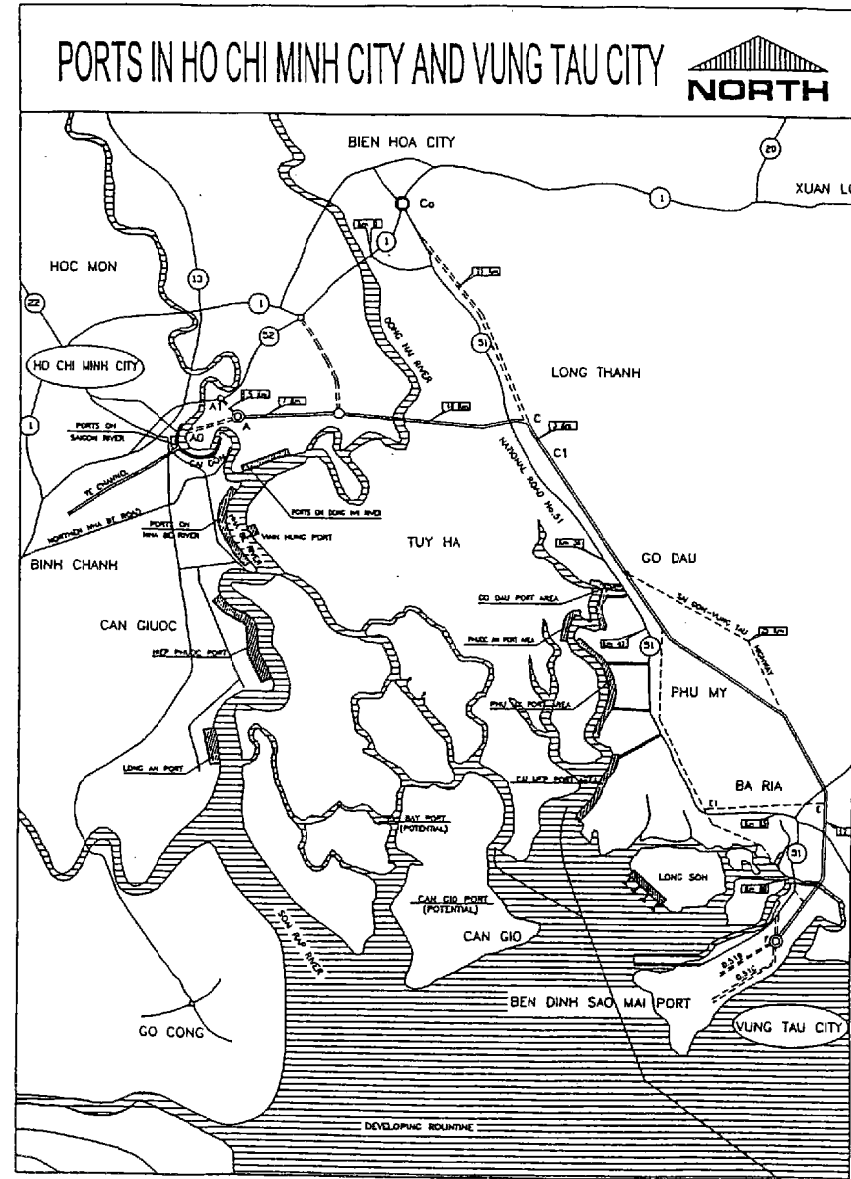
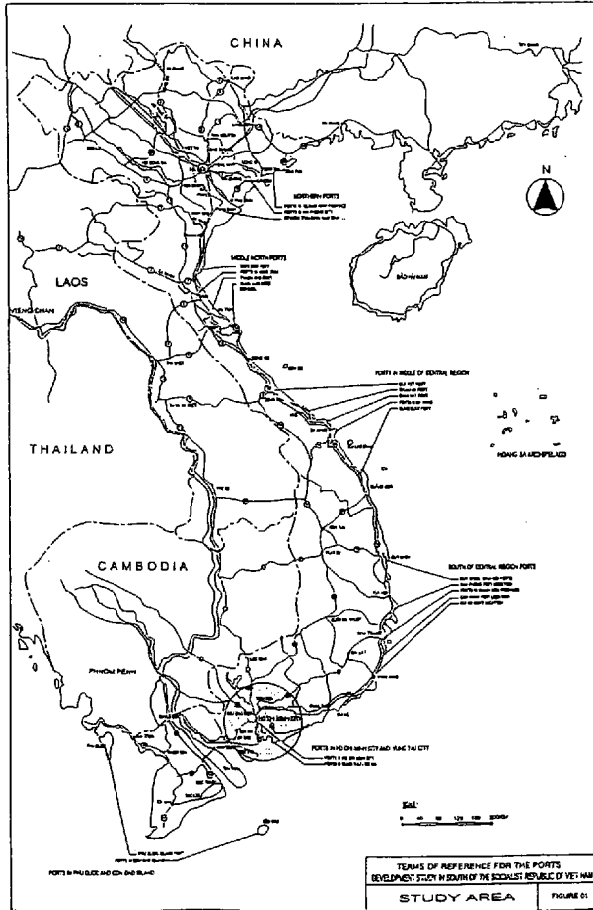
本報告書は、今回の調査をとりまとめるとともに、引き続き実施を予定している本格調査に資するためのものです。


終わりに、調査にご協力とご支援を頂いた関係各位に対し、心より感謝申し上げます。

平成12年12月

国際協力事業団

理事 泉 堅二郎





下流側よりフーミー地区を望む



チーバイ川河口よりカイメップを望む



S/Wミニッツ署名風景

目 次

序 文
地 図
写 真

第1章 事前調査の概要	1
1 - 1 要請の背景	1
1 - 2 事前調査の目的	1
1 - 3 調査団の構成	1
1 - 4 調査日程	2
1 - 5 カウンターパート機関	2
1 - 6 団長所感	3
1 - 7 協議概要及び合意事項	4
第2章 ヴィエトナム国の概要	5
2 - 1 ヴィエトナム国の概要	5
2 - 2 ヴィエトナム国の運輸事情	12
2 - 3 ヴィエトナム国の港湾事情	15
第3章 ヴィエトナム国南部港湾の現状と課題	22
3 - 1 サイゴン港湾群	22
3 - 2 チーバイ川エリア	39
3 - 3 ブンタオエリア	61
3 - 4 ソイラップ川沿いエリア	63
3 - 5 カントー港	67
第4章 自然条件と環境	68
4 - 1 自然条件	68
4 - 2 環境現況	84
第5章 本格調査への提言	94
5 - 1 調査の目的	94

5 - 2	対象地域	94
5 - 3	目標年次	94
5 - 4	調査の項目と内容	94
5 - 5	調査のスケジュール	105
5 - 6	本格調査の分野構成	105
5 - 7	ローカルコンサルタントの実態	107
5 - 8	調査実施上の留意事項	108

付属資料

資料 1	S / W、M / M、T / R	113
資料 2	主要面談者リスト	137
資料 3	Q / N	139
資料 4	収集資料リスト	143
資料 5	協議記録	145
資料 6	ローカルコンサルタントリスト	164