

MON-F-2

Track Charts of Survey Lines (ADCP)

1. Summer : February 26 to March 3, 1999

Line – 1

Line – 2

Line – 3

Line – 4

2. Winter : August 2 to August 5, 1999

Line – 1

Line – 2

Line – 3

Line – 4

3. Winter : August 25 to August 27, 1999

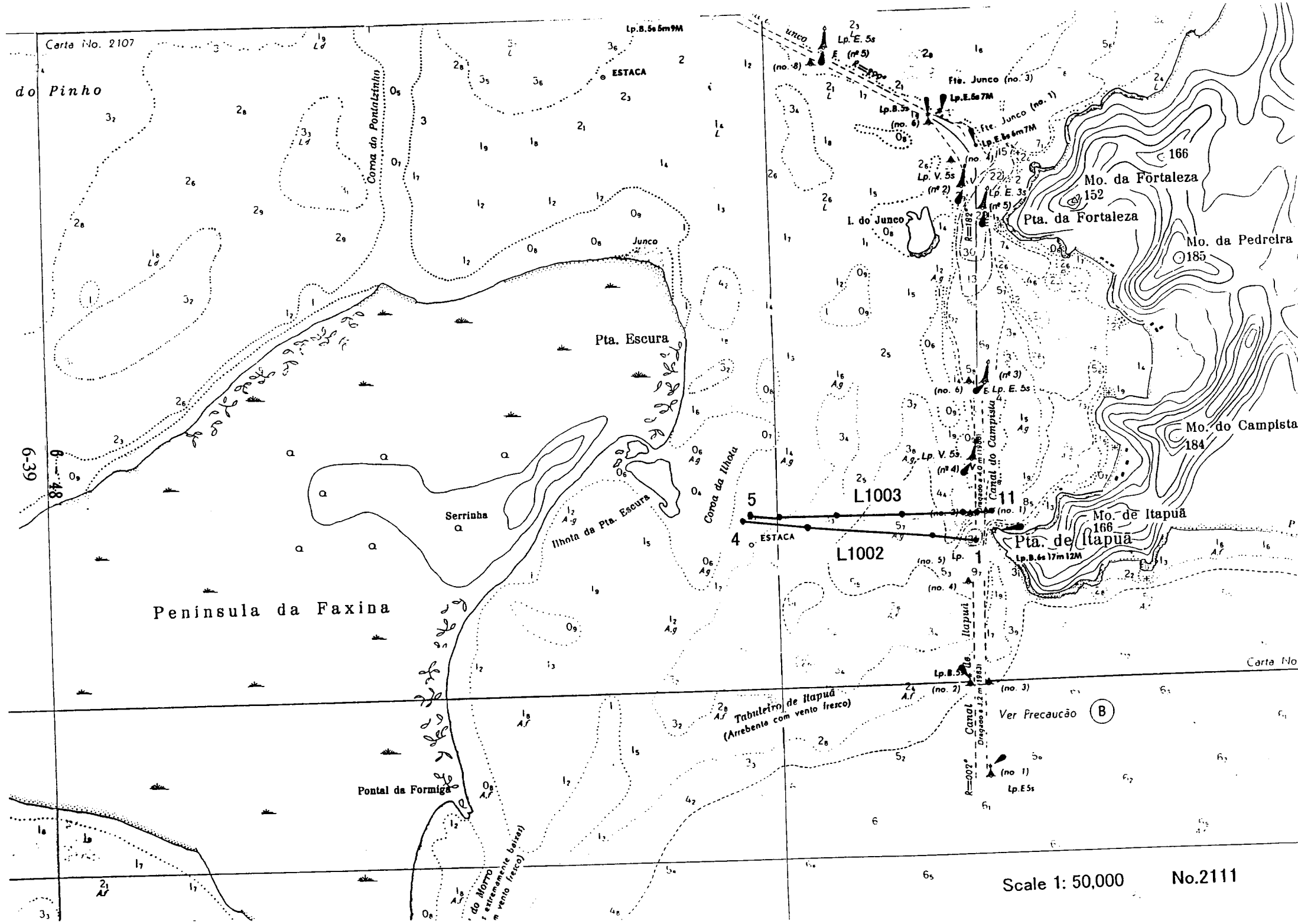
Line – 1

Line – 2

Line – 3

Line – 4

Summer : February 26 to March 3, 1999

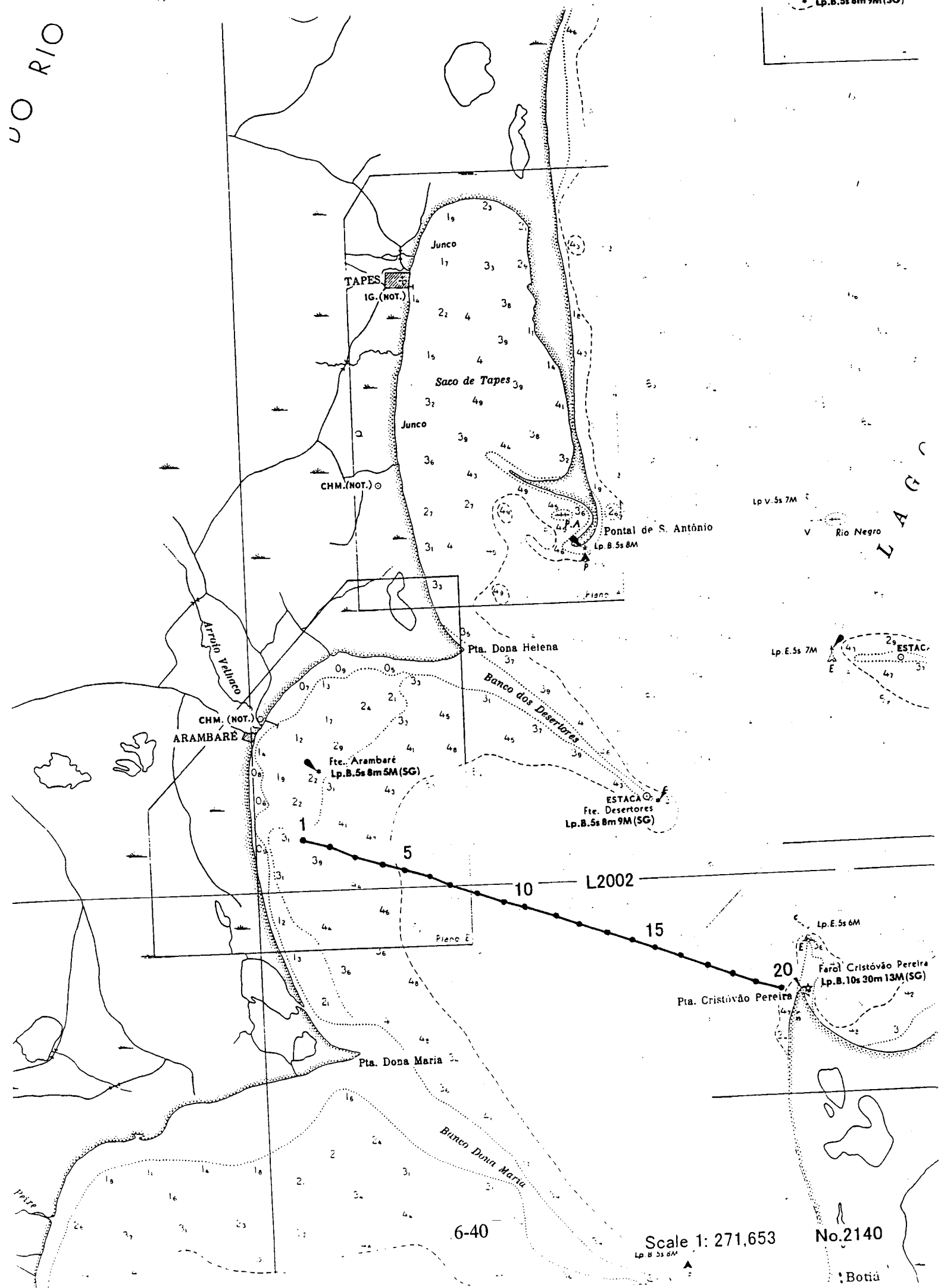


Scale 1: 50,000

No. 2111

DO RIO

* Lp.B.5s 8m 9M(SG)



Data. mag. 11-15 V. 1985.

Aumento anual 12

Fte. Quilombo
Lp.B.5s 7m 8M (SG)
Obstrução

L A G O A

Lp B 5s

Sa:

CORRENTES

As correntes na Lagoa dos Patos seguem quase que instantaneamente a direção dos ventos e podem atingir a intensidade até 2 nós por ocasião de ventos prolongados.

19

L3002

15

Lp.B

10 A

Lp V.5s 7M

Cisno

5

1

Pta. da Feitoria

Ilha da Sarangonha

Pta. Rasa

Saco do Rincão

L. do Estreito

Ilha da Torotama

Saco do Mandanha

Pta. do Retiro

Ilha dos Marinheiros

S. José do Norte

TR. (NOT.)
RIO GRANDE

SILO
(NOT.)

Ilha do Machadinho

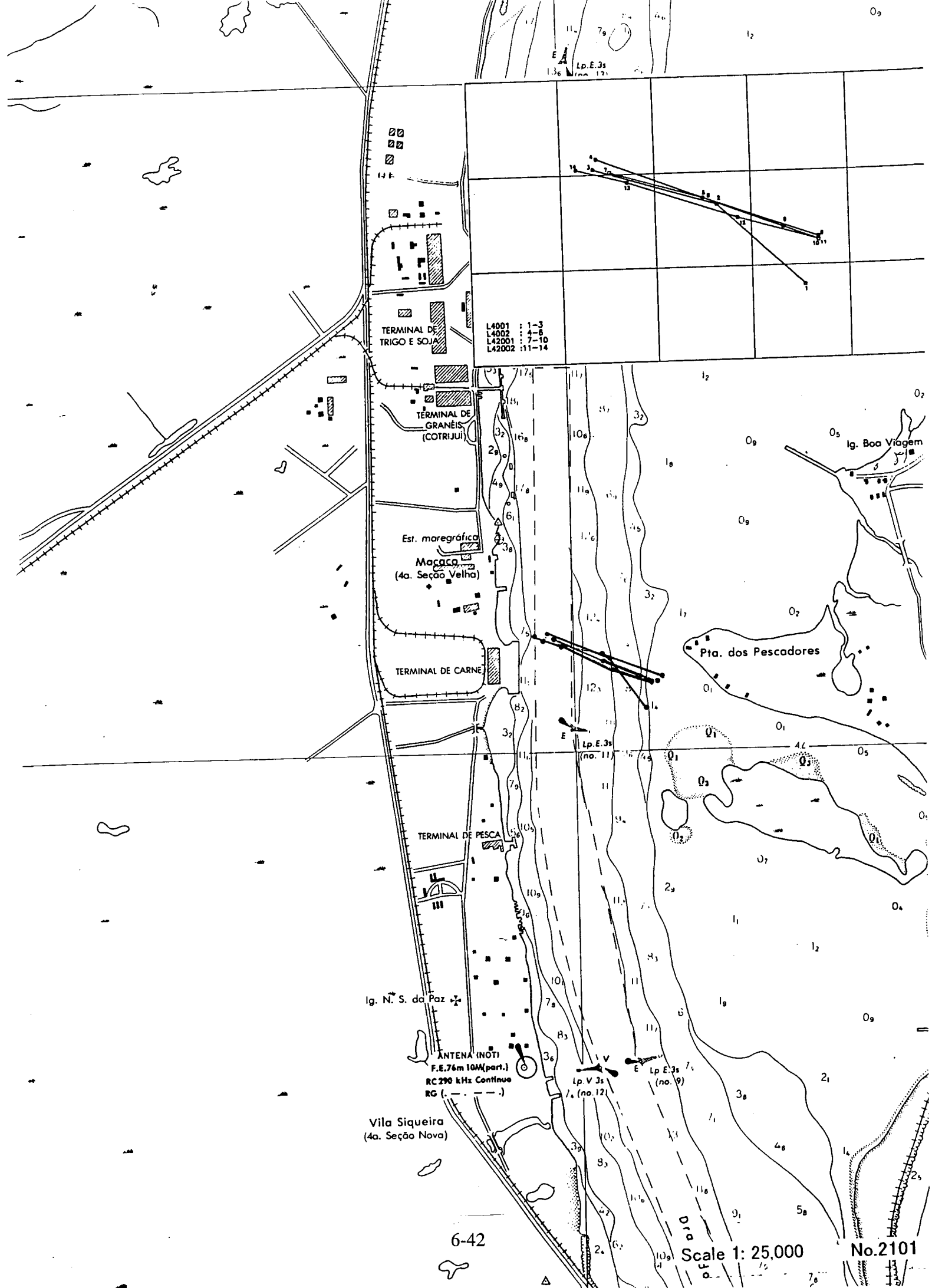
Lp V 3s

Lp E 5s 6M

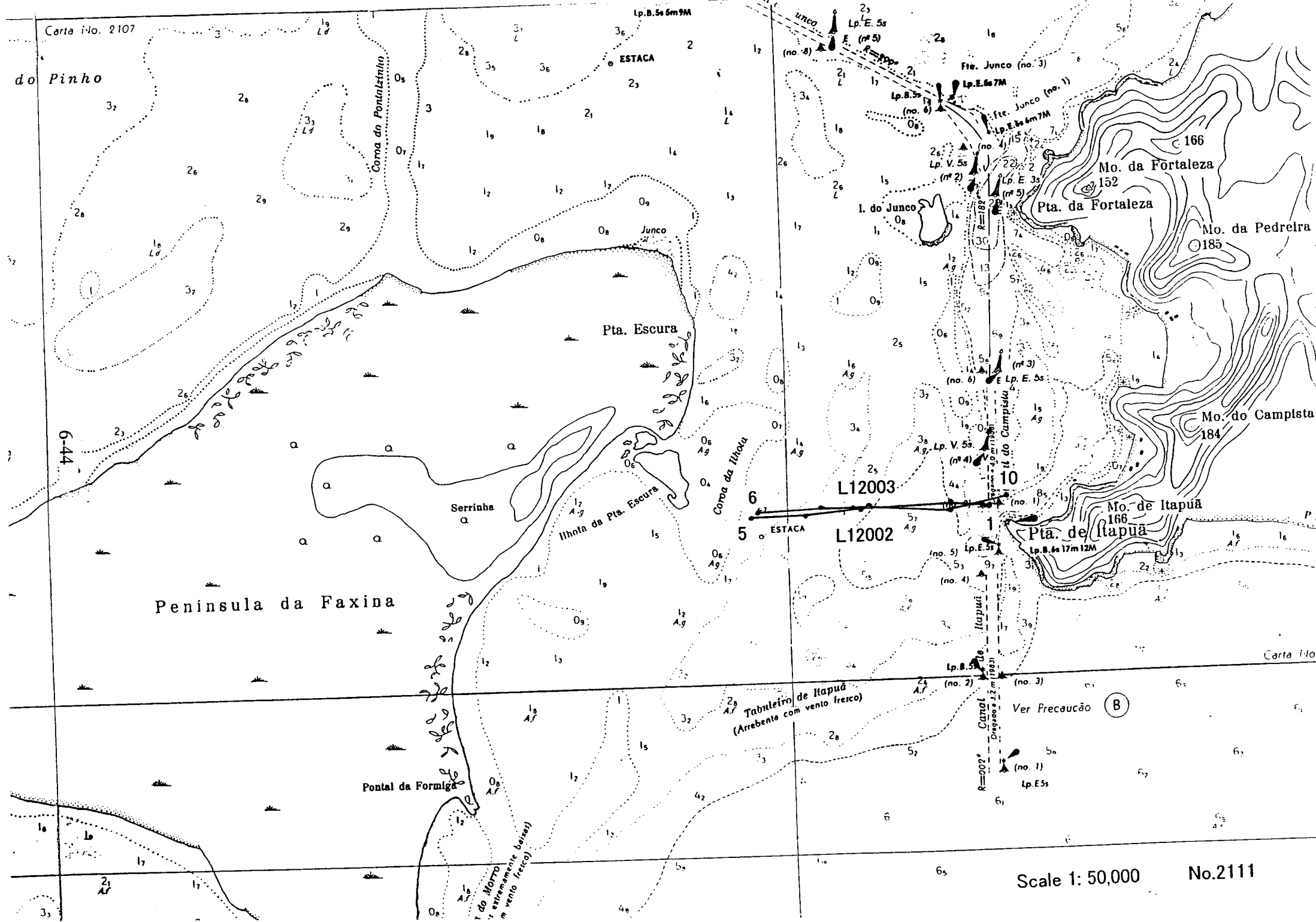
6-41

Scale 1: 271,653

No.2140

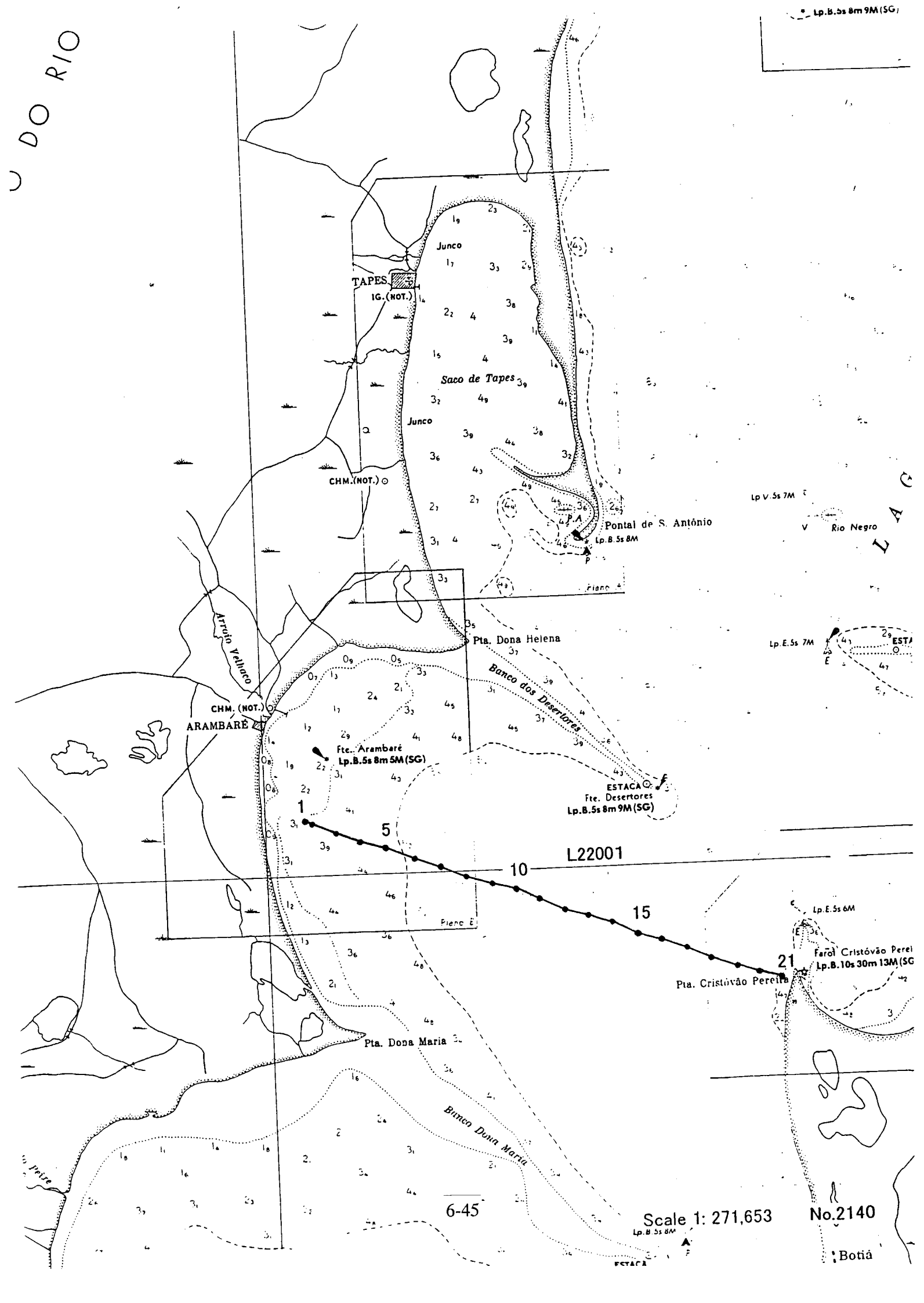


Winter : August 2 to August 5, 1999



Scale 1: 50,000

No.2111



Dist. map. 11-15-1985

Altitude anual 12

Fte. Quilombo
Lp.B.5s 7m 8M(SG)

Obstrução

Lagoa Pequena

L32001

L A G O A

CORRENTES

As correntes na Lagoa dos Patos seguem quase que instantaneamente a direção dos ventos e podem atingir a intensidade até 2 nós por ocasião de ventos prolongados.

Ilha da Feitoria

Pta. da Feitoria

Lp V.5s 7M

Lp.B 5s 8M

Cisne

10

5

1

Saco do Laranjal

Ilha da Sarangonha

Pta. Rasa

Saco do Rincão

Mangrullo

Pta. dos Lencóis

L. do Estreito

Ilha da Torotama

Saco do Mendanha

Pta. do Retiro

Ilha dos Marinheiros

S. José do Norte

RIO GRANDE

TR. (NOT.)

SILO (NOT.)

Ilha do Machadinho

Lp V.3s

6-46

Lp.E.5s 6M

Scale 1: 271,653

No.2140



Winter : August 25 to August 27, 1999

do Pinho

Coroa do Pontalzinho

ESTACA

Pta. Escura

Serrinha

Ilhota da Pta. Escura

Coroa da Ilhota

Península da Faxina

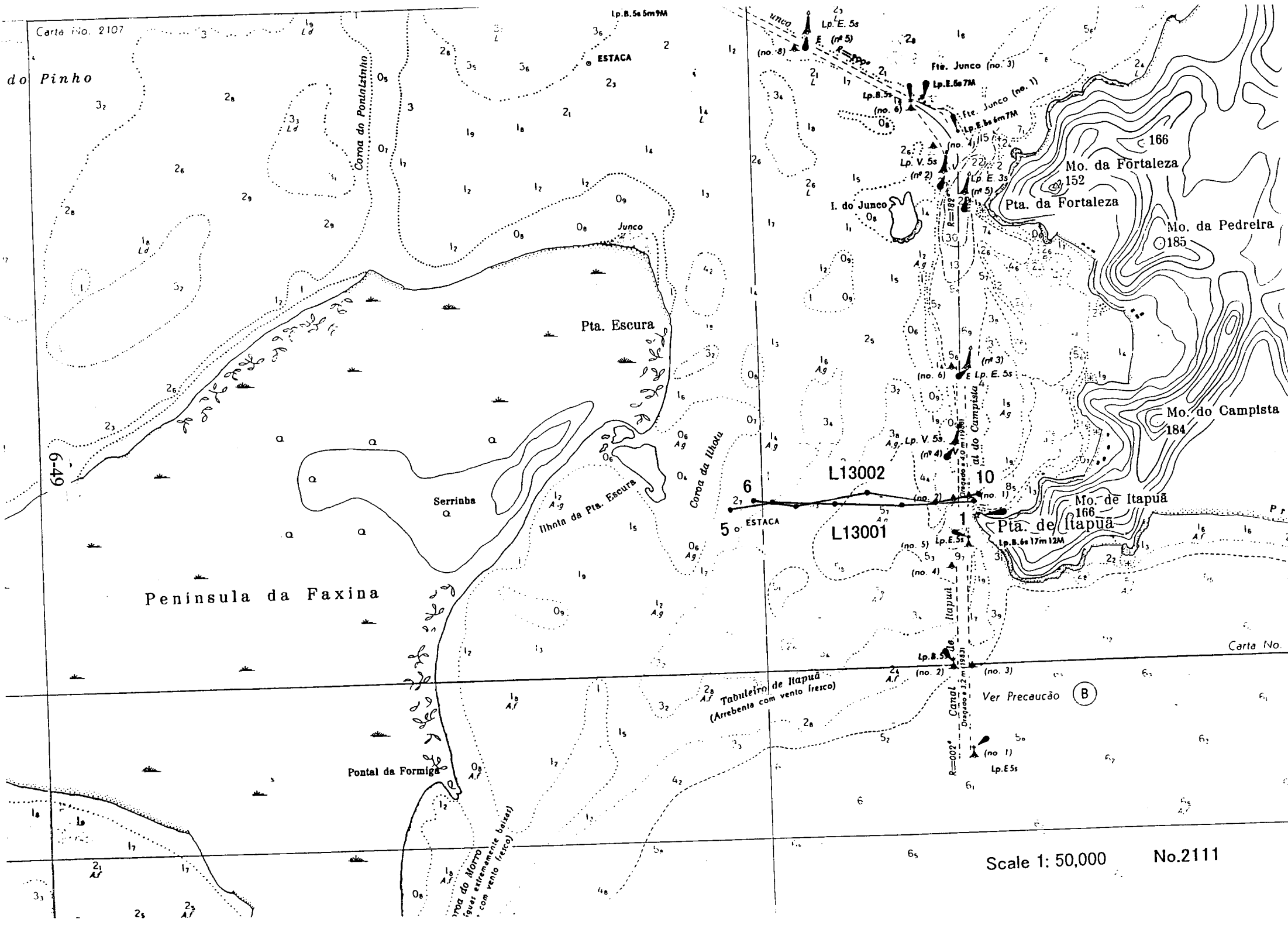
Pontal da Formiga

roa do Morro
(guas extremamente baixas
com vento fresco)

Tabuleiro de Itapua
(Arrebenta com vento fresco)

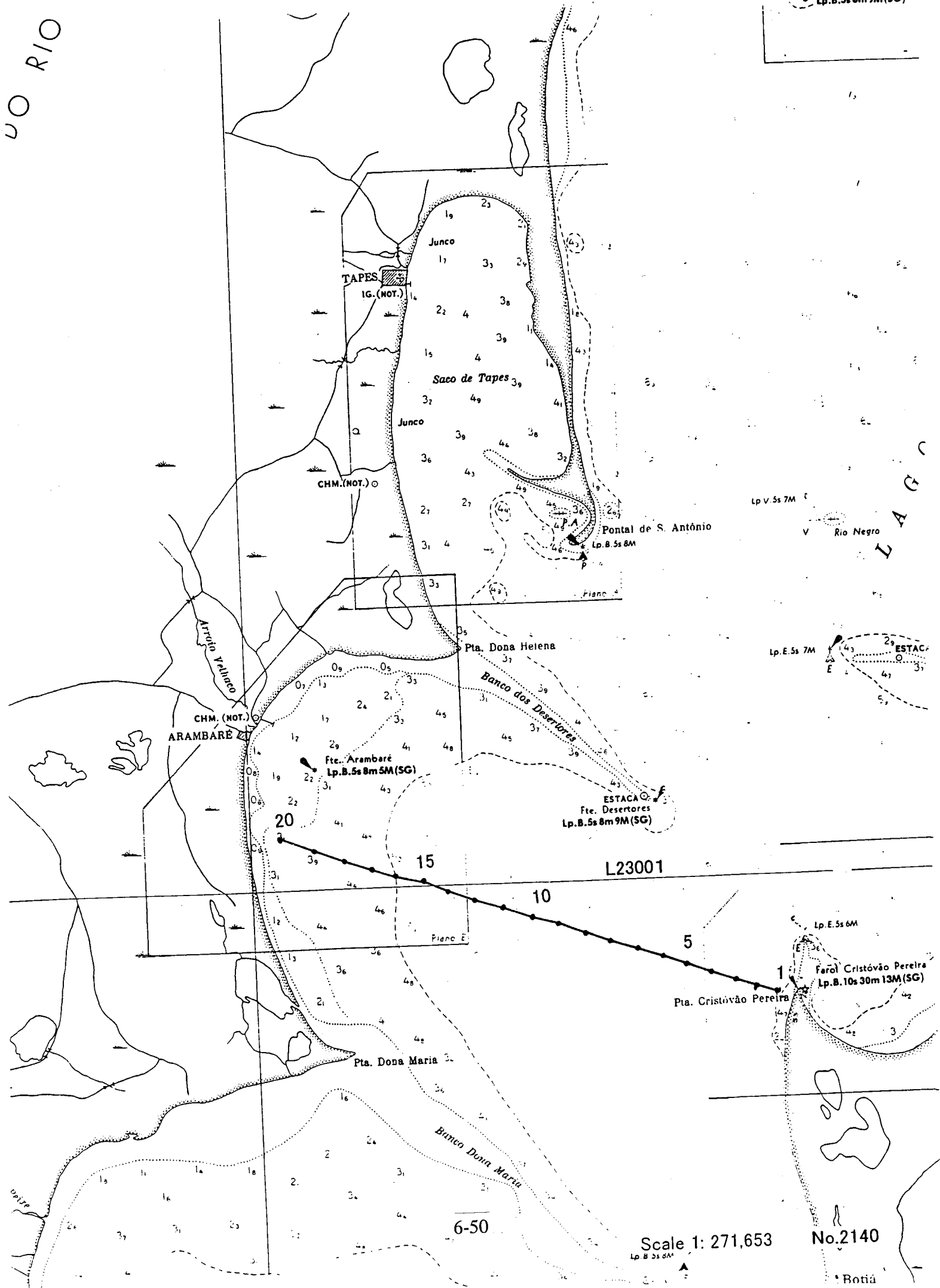
Scale 1: 50,000

No.2111



DO RIO

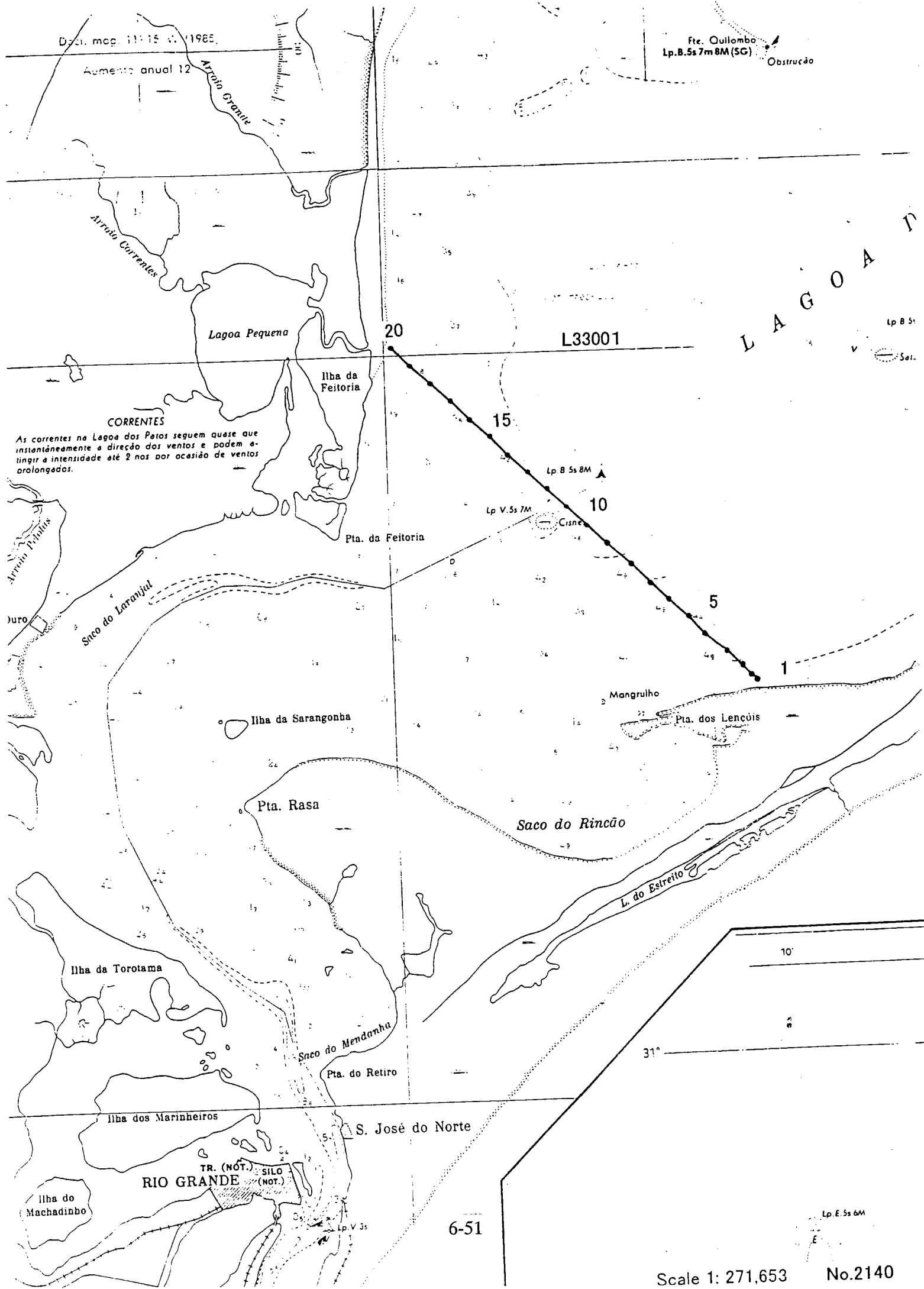
Lp.B.5s 8m 9M(SG)



Scale 1: 271,653

No.2140

Botiá



L A G O A P

Lp B 5s

Sol.

L33001

20

15

10

5

1

Lp B 5s 8M

Lp V.5s 7M

Cisne

Pta. da Feitoria

Mangruiho

Pta. dos Lencóis

Ilha da Sarangonha

Pta. Rasa

Saco do Rincão

L. do Estreito

Ilha da Torotama

Saco do Mendanha

Pta. do Retiro

Ilha dos Marinheiros

S. José do Norte

TR. (NOT.) SILO (NOT.)
RIO GRANDE

Lp V 3s

6-51

Lp E 5s 6M



6-52

Scale 1: 25,000

No. 2101