





Município				Área estimada (Km²)	
DOM FELICIANO				1263	
Prefeito - eleito / 1996				PIB percapita (1996)	
Zeno rakowski				1.746,50 (US\$)	
Origem / Nome município				Localização	
Inicialmente chamava-se "São feliciano" passando a "Dom Feliciano" em homenagem ao nome do primeiro Bispo do Rio Grande do Sul.				CRD: 04-Centro Sul	
Ano/Fundação				FAMURS: 21-AMZCS	
Data/Criação (DOE)		Lei Nº		Município de Origem	
19/12/1963		4.635		Encruzilhada do Sul	
Etnias					
Lusa, Alemã, Italiana, outras.					
População (IBGE-96)		Densidade Demográfica		Estabelecimento Ensino (1997)	
13.193		10,45 hab./Km²		54	
Eleitores (TRE)					
-ano 1992: 8.179		-ano 1994: 8.218		-ano 1996: 8.775	
Educação: Nº matrículas 1º sem./1997 (SEC. EST. EDUC.)					
Níveis	Federal	Estadual	Municipal	Particular	
Pré-Escolar		23	25		
1º Grau		465	1447		
2º Grau		151			
3º Grau (1996)					
Distância da capital	CEP:	Altitude acima nível do mar:		Voltagem	
163 Km (DAER/97)	96190-000	154 m		220	
Comunicações	Rodovias até a Capital (DAER/97)				
RS/350 - BR/116					
Rádios	Jornais	Aeroportos	Temperaturas extremas		
AM: FM:		Campo/pouso:	máx.	min.	(Desde 1931)
Produção Local:	Milho - Safra 1997	Produção (t)	Rend. Médio (Kg/ha)	outros.	
Agropecuária, (feijão, milho, fumo, bovinos)	Área Cultivada (ha)	13.500,00	1.500		
	9.000				
Instituições Financeiras	Hospitais	Clubes Recreativos	MTG Região Tradicionalista		
01	01		16ª		
Hospedagem	Postos Combustíveis		Times de Futebol	CTG/Folclore *	
Hotéis 01 Albergues Outros	03			01	
Nº veículos cadastrados ano 1996:		Nº estabelec. comerciais ano 1996:		Estabelec. Industriais ano 1996:	
Pontos Turísticos e Curiosidades:					
- Gruta dos Imigrantes.					
Eventos					
- 15/08: Nossa Senhora do Monte claro;					
- 14 à 20/09: Semana Farroupilha.					
Prefeitura / Fone/Fax: (051) 677-1295/1253/1317					
SEDE					
Entidades Registradas no "Movimento Tradicionalista Gaúcho" MTG.					
A CULTURA É A BASE DE TUDO *					


Município DOM PEDRITO				Área estimada (Km²) 5.195	
Prefeito - eleito / 1996 José Hamilton Quadros Torres				PIB percapita (1996) 4.540,39 (US\$)	
Origem / Nome município havia um contrabandista de apelido "Dom Pedrito", trocava fumo do Brasil por produtos europeus, abrindo estradas e muito progresso.				Localização CRD: 19-Campanha FAMURS: 16-ASSUDOESTE	
Ano/Fundação 1.800	Data/Criação (DOE) 30/10/1872	Lei Nº 815	Município de Origem Bagé		
Etnias Nativas, Lusa, espanhola, Italiana, outras.					
População (IBGE-96) 38.979		Densidade Demográfica 7,50 hab./Km²		Estabelecimento Ensino (1997) 68	
Eleitores (TRE) 26.602		-ano 1994: 26.861		-ano 1996: 27.605	
Educação: Nº matrículas 1º sem./1997 (SEC. EST. EDUC.)					
Níveis	Federal	Estadual	Municipal	Particular	
Pré-Escolar		421	271	93	
1º Grau		4364	2369	212	
2º Grau		1331		33	
3º Grau (1996)				224	
Distância da capital 438 Km (DAER/97)	CEP: 96450-000	Altitude acima nível do mar: 141 m		Voltagem 220	
Comunicações	Rodovias até a Capital (DAER/97) BR/293 - BR/153 - BR/290 - BR/116				
Rádios AM: 02 FM: 01	Jornais 01	Aeroportos Campo/pouso: 01	Temperaturas extremas máx. mín. (Desde 1931)		
Produção Local: Agropecuária, (arroz, milho, ovinos, bovinos)	Milho - Safra 1997 Área Cultivada (ha) 2.000	Produção (t) 21.600,00	Rend. Médio (Kg/ha) 1.080	outras.	
Instituições Financeiras 08	Hospitais	Clubes Recreativos	MTG Região Tradicionalista 18ª		
Hospedagem Hotéis 03 Albergues 01	Postos Combustíveis 09	Times de Futebol	CTG/Folclore 07 *		
Nº veículos cadastrados ano 1996:		Nº estabelec. comerciais ano 1996:		Estabelec. Industriais ano 1996:	
Pontos Turísticos e Curiosidades: - Museu Petrográfico Assis Brasil; - Obelisco da "Paz do Ponche Verde" (local assinatura da reintegração, república Rio-Grandense ao Brasil).					
Eventos - 14 à 20/09: Semana Farroupilha.					
Prefeitura / Fone/Fax: (0532) 431175/ 1177/ 432050					Dom Pedrito
SEDE - Torquato Severo.					
Entidades Registradas no "Movimento Tradicionalista Gaúcho" MTG. ★ A CULTURA É A BASE DE TUDO					


Município			Área estimada (Km²)	
ENCRUZILHADA DO SUL			3.422	
Prefeito - eleito / 1996			PIB percapita (1996)	
Conceição Deromar			1.288,32 (US\$)	
Origem / Nome município			Localização	
Por haver um cruzamento de estradas - o primeiro nome (Santa Bárbara de "Encruzilhada").			CRD: 20-Vale do Rio Pardo	
			FAMURS: 20-AMVAP	
Ano/Fundação	Data/Criação (DOE)	Lei Nº	Município de Origem	
1.841	19/07/1849	178	Rio Pardo	
Etnias				
Lusa, Italiana, outras.				
População (IBGE-96)		Densidade Demográfica	Estabelecimento Ensino (1997)	
22.817		6,67 hab./Km²	72	
Eleitores (TRE)				
-ano 1992: 15.307		-ano 1994: 16.096		-ano 1996: 16.747
Educação: N° matrículas 1º sem./1997 (SEC. EST. EDUC.)				
Níveis	Federal	Estadual	Municipal	Particular
Pré-Escolar		185	21	19
1º Grau		2539	1144	
2º Grau		418		132
3º Grau (1996)				
Distância da capital	CEP:	Altitude acima nível do mar:		Voltagem
176 Km (DAER/97)	96610-000	432 m		220
Comunicações	Rodovias até a Capital (DAER/97)			
RS/350 - BR/471 - BR/290 - BR/116				
Rádios	Jornais	Aeroportos Campo/pouso:	Temperaturas extremas	
AM: 01 FM:	02	01	máx. 39,5 mín. -3,0 (Desde 1931)	
Produção Local: Agropecuária, (milho, arroz, fumo, suínos, bovinos)	Milho - Safra 1997 Área Cultivada (ha)	Produção (t)	Rend. Médio (Kg/ha)	outros.
	5.000	6.000,00	1.200	
Instituições Financeiras	Hospitais	Clubes Recreativos	MTG Região Tradicionalista	
03	01	03	5ª	
Hospedagem	Postos Combustíveis		Times de Futebol	CTG/Folclore *
Hotéis 04 Albergues Outros	07			07
Nº veículos cadastrados ano 1996:		Nº estabelec. comerciais ano 1996:		Estabelec. Industriais ano 1996:
Pontos Turísticos e Curiosidades:				
- Grnde mapa geológico com ricas jazidas de rochas graníticas de diversas cores e metais nobres estanhos, cobre, tungstênio e tântalo, 35.000 hectares/ reflorestamento - fontes - cascatas - balneários encruzilhada possui hospitalidade ornamental de sua gente.				
Eventos				
- Feira da arte popular; - Semana do Município; - 14 à 20/09: Semana Farroupilha; - Festival Nativista; - Dezembro: Dia de Santa Bárbara; - Rodeio Crioulo.				
Prefeitura / Fone/Fax: (051) 733-1180/1192/733-1250				Encruzilhada do Sul
Distritos				
SEDE - Maria Santa				
Entidades Registradas no "Movimento Tradicionalista Gaúcho" MTG. *				
A CULTURA É A BASE DE TUDO				


Município HERVAL				Área estimada (Km²) 2.798	
Prefeito - eleito / 1996 Rubem Dari Wilhelmsen				PIB percapita (1996) 2.345,02 (US\$)	
Origem / Nome município				Localização CRD: 17-Sul	
Devido a grande quantidade de erva mate nativa, silvestre desde o século passado.				FAMURS: 23-AZONASUL	
Ano/Fundação 1.791	Data/Criação (DOE) 20/05/1881	Lei Nº 1.326	Município de Origem Jaguarão		
Etnias Nativa, Lusa/ Açoriana, Espanhola, Africana, outras.					
População (IBGE-96) 7.548		Densidade Demográfica 2,70 hab./Km²		Estabelecimento Ensino (1997) 24	
Eleitores (TRE)		-ano 1992: 5.469		-ano 1994: 5.539	
Educação: N° matrículas 1° sem./1997 (SEC. EST. EDUC.)		-ano 1996: 5.861			
Níveis	Federal	Estadual	Municipal	Particular	
Pré-Escolar		22	38		
1° Grau		576	568		
2° Grau		280			
3° Grau (1996)				142	
Distância da capital 384 Km (DAER/97)	CEP: 96310-000	Altitude acima nível do mar: 287 m		Voltagem 220	
Comunicações	Rodovias até a Capital (DAER/97) BR/473 - RS/602 - BR/116				
Rádios	Jornais 01	Aeroportos Campo/pouso:	Temperaturas extremas		
AM: FM:			máx.	mín.	(Desde 1931)
Produção Local: Agricultura(arroz, milho, bovinos, ovinos.) maior produtor sementes de	Milho - Safra 1997 Área Cultivada (ha) 3.000	Produção (t) 3.000,00	Rend. Médio (Kg/ha) 1.000	cebola, outros.	
Instituições Financeiras 01	Hospitais 01	Clubes Recreativos 02	MTG Região Tradicionalista 21ª		
Hospedagem	Postos Combustíveis	Times de Futebol	CTG/Folclore *		
Hotéis 02 Albergues Outros	02	04	01		
N° veículos cadastrados ano 1996:		N° estabelec. comerciais ano 1996:		Estabelec. Industriais ano 1996:	
Pontos Turísticos e Curiosidades:					
<ul style="list-style-type: none"> - Piscina natural de água corrente; - Cerros: Santa Maria, Guarda Nova; - Sobrado do Imperador; - Camping. 					
Eventos					
<ul style="list-style-type: none"> - 24/06: Festa São João Batista (padroeiro); - 14 A 20/09: Semana Farroupilha 					
Prefeitura / Fone/Fax: (0532) 671122/671175/671422					
Distritos					
SEDE - Arroio Mau e Candiota; - Basilio; - Jaguarão Chico; - Mingote; - Cerro Chato.					
- Coxilha do Lajeado; - São Diogo; - Bote;					Entidades Registradas no "Movimento Tradicionalista Gaúcho" MTG. * A CULTURA É A BASE DE TUDO


Município				Área estimada (Km²)	
HULHA NEGRA				1.147	
Prefeito - eleito / 1996				PIB percapita (1996)	
Fernando Campani				2.945,45 (US\$)	
Origem / Nome município				Localização	
"Hulha" é uma pedra, um tipo de carvão mineral, abundante nesse lugar.				CRD: 02-Campanha	
				FAMURS: 16-ASSUDOESTE	
Ano/Fundação	Data/Criação (DOE)	Lei Nº	Município de Origem		
1.884	24/03/1992	9.579	Bagé		
Etnias					
Nativa, Lusa, Africana, Espanhola, Alemã, outras.					
População (IBGE-96)		Densidade Demográfica		Estabelecimento Ensino (1997)	
5.003		4,36 hab./Km²		15	
Eleitores (TRE)					
-ano 1992: 3.384		-ano 1994: 3.358		-ano 1996: 3.341	
Educação: N° matrículas 1º sem./1997 (SEC. EST. EDUC.)					
Níveis	Federal	Estadual	Municipal	Particular	
Pré-Escolar			31		
1º Grau		736	370	9	
2º Grau					
3º Grau (1996)					
Distância da capital	CEP:	Altitude acima nível do mar:		Voltagem	
393 Km (DAER/97)	96433-000	196 m			
Comunicações					
Rodovias até a Capital (DAER/97)					
BR/293 - RS/153 - BR/290 - BR/116					
Rádios	Jornais	Aeroportos	Temperaturas extremas		
AM: FM:		Campo/pouso:	máx.	mín.	(Desde 1931)
Produção Local: agropecuária, (arroz, bovinos, ovinos) indústria extrativa	Milho - Safra 1997 Área Cultivada (ha)	Produção (t)	Rend. Médio (Kg/ha)		outros.
	3.500	1.890,00	540		
Instituições Financeiras	Hospitais	Clubes Recreativos	MTG Região Tradicionalista		
Hospedagem		Postos Combustíveis	Times de Futebol	CTG/Folclore *	
Hotéis	Albergues	Outros	01		
Nº veículos cadastrados ano 1996:		Nº estabelec. comerciais ano 1996:		Estabelec. Industriais ano 1996:	
Pontos Turísticos e Curiosidades:					
- Gruta de Iemanjá; - Local da degola de 300 peledores e 1893.					
- Cachoeira Hulha Negra;					
Eventos					
- 14 à 20/09: Semana Farroupilha					
Prefeitura / Fone/Fax: (0532) 428933/idem					
SEDE					
Entidades Registradas no "Movimento Tradicionalista Gaúcho" MTG.					
A CULTURA É A BASE DE TUDO *					


Município JAGUARÃO			Área estimada (Km²) 2071	
Prefeito - eleito / 1996 Vitor Hugo Marques Rosa			PIB percapita (1996) 2.808,60 (US\$)	
Origem / Nome município Indígena: do "JAGUAR " (onça enorme)			Localização CRD: 17 - Sul FAMURS: 23 - AZONASUL	
Ano/Fundação 1781	Data/Criação (DOE) 06/06/1832	Lei Nº Decreto Regencial	Município de Origem Piratini	
Etnias Nativa, Lusa, Espanhola e outras.				
População (IBGE-96) 29.819	Densidade Demográfica 14,40 hab./Km²	Estabelecimento Ensino (1997) 37		
Eleitores (TRE)				
-ano 1992: 18.390	-ano 1994: 18.901	-ano 1996: 19.551		
Educação: N° matrículas 1º sem./1997 (SEC. EST. EDUC.)				
Níveis	Federal	Estadual	Municipal	Particular
Pré-Escolar		79	219	
1º Grau		2638	2649	99
2º Grau		1007	95	46
3º Grau (1996)				306
Distância da capital 383 Km (DAER/97)	CEP: 96300-000	Altitude acima nível do mar: 26 m	Voltagem 220	
Comunicações	Rodovias até a Capital (DAER/97) BR 116			
Rádios AM: 01 FM: 01	Jornais	Aeroportos Campo/pouso: 01	Temperaturas extremas máx. mín. (Desde 1931)	
Produção Local: Agropecuária	Milho - Safrá 1997 Área Cultivada (ha) 2.500	Produção (t) 5.000,00	Rend. Médio (Kg/ha) 2.000	Arroz, sorgo, ovinos, bovinos e outros.
Instituições Financeiras 04	Hospitais 01	Clubes Recreativos	MTG Região Tradicionalista 21ª	
Hospedagem Hotéis 03 Albergues Outros 06	Postos Combustíveis 10	Times de Futebol	CTG/Folclore *	
Nº veículos cadastrados ano 1996:	Nº estabelec. comerciais ano 1996:	Estabelec. Industriais ano 1996:		
Pontos Turísticos e Curiosidades: Museu na antiga residência do Ex-Presidente Carlos Barbosa, histórico geográfico, com mapoteca e numismática - Lagoa Mirim Balneário com praias lacustres ruínas de uma enfermaria local, Cassino e Ponte Internacional Mauá, na fronteira Brasil/Uruguai (Rio Jaguarão). Eventos				
27 de janeiro - Invasão do Uruguai - de janeiro a março - Multipesca - 02 de fevereiro - N. Sra. dos Navegan-tes - de janeiro a setembro - Penca Crioula do CTG, em abril - Exposição Funcional de Cavalos Crioulos - março - Exposição Internacional de Ovinos Meia Lã - de 14 a 20 de setembro - Semana Farroupilha.				
Prefeitura / Fone/Fax: 0532-611944/1458 Fax: 611922				
SEDE				
Entidades Registradas no "Movimento Tradicionalista Gaúcho" MTG. A CULTURA É A BASE DE TUDO *				


Município		Área estimada (Km²)	
LAVRAS DO SUL		2605	
Prefeito - eleito / 1996		PIB percapita (1996)	
Italo Bayard La-Rocca Teixeira		2.627,00 (US\$)	
Origem / Nome município		Localização	
"Lavras", pela exploração de minério (havia muito ouro).		CRD: 02 - Campanha	
		FAMURS: 16 - ASSUDOESTE	
Ano/Fundação	Data/Criação (DOE)	Lei Nº	Município de Origem
1825	09/05/1882	1.364	Caçapava do Sul
Etnias			
Alemã, Nativa, Espanhola, Africana e outras.			
População (IBGE-96)		Estabelecimento Ensino (1997)	
7.670		20	
Eleitores (TRE)		Densidade Demográfica	
		2,94 hab./Km²	
-ano 1992: 6.237		-ano 1994: 6.256	
Educação: N° matrículas 1° sem./1997 (SEC. EST. EDUC.)		-ano 1996: 6.478	
Níveis	Federal	Estadual	Municipal
Pré-Escolar		131	96
1° Grau		876	403
2° Grau		293	
3° Grau (1996)			
Distância da capital	CEP:	Altitude acima nível do mar:	Voltagem
321 Km (DAER/97)	97390-000	277 m	220
Comunicações	Rodovias até a Capital (DAER/97)		
RS 357 - BR 392 - BR 290 - BR 116			
Rádios	Jornais	Aeroportos Campo/pouso:	Temperaturas extremas
AM: FM: 01			máx. mín. (Desde 1931)
Produção Local:	Milho - Safra 1997 Área Cultivada (ha)	Produção (t)	Rend. Médio (Kg/ha)
Agropecuária	1.900	1.900,00	1.000
Instituições Financeiras	Hospitais	Clubes Recreativos	MTG Região Tradicionalista
02	01		18ª
Hospedagem	Postos Combustíveis	Times de Futebol	CTG/Folclore *
Hotéis 01 Albergues Outros 02	04		01
N° veículos cadastrados ano 1996:	N° estabelec. comerciais ano 1996:	Estabelec. Industriais ano 1996:	
Pontos Turísticos e Curiosidades: Camping Municipal, Rincão do Inferno (profunda garganta no rio Camaquã), Prainha do Centro, Igreja Matriz Sto. Antonio de Lavras, Casa Cultura, Estâncias/Fazendas com hotéis pousadas. Libertação dos escravos em 1884 (4 anos antes da Lei Aurea).			
Eventos			
Festa de Santo Antonio em 13 de junho Semana Farroupilha de 14 a 20 de setembro			
Prefeitura / Fone/Fax: (055) 7361244/2821244 Fax: 1267			
SEDE Ibaré			
Entidades Registradas no "Movimento Tradicionalista Gaúcho" MTG.			
A CULTURA É A BASE DE TUDO *			


Município OSÓRIO				Área estimada (Km²) 674	
Prefeito - eleito / 1996 Alceu Moreira da Silva.				PIB percapita (1996) 5.319,46 (US\$)	
Origem / Nome município Antiga "Conceição do Arroio" e "Estância da Serra". "Osório" é homenagem ao filho do lugar (Mal. Manoel A. Osório -Marquez do Herval).				Localização 08 - Litoral	
				CRD: 08 - Litoral	
				FAMURS: 10 - AMLINORTE	
Ano/Fundação 1773	Data/Criação (DOE) 16/12/1857	Lei N° 401	Município de Origem Santo Antonio da Patrulha		
Etnias Lusa, Italiana, Africana e outras.					
População (IBGE-96) 33.782		Densidade Demográfica 50,33 hab./Km²		Estabelecimento Ensino (1997) 30	
Eleitores (TRE) 21.571					
-ano 1992: 21.571		-ano 1994: 22.402		-ano 1996: 23.705	
Educação: N° matrículas 1° sem./1997 (SEC. EST. EDUC.)					
Níveis	Federal	Estadual	Municipal	Particular	
Pré-Escolar		227	257	87	
1° Grau		4.410	1.792	511	
2° Grau		1.116		684	
3° Grau (1996)				810	
Distância da capital 98 Km (DAER/97)	CEP: 95520-000	Altitude acima nível do mar: 16 m		Voltagem 220	
Comunicações Rodovias até a Capital (DAER/97)					
RS 389 - RST 101 - RS 030 - BR 290 - BR 116					
Rádios 01 AM: 01 FM:	Jornais 02	Aeroportos Campo/pouso: 01	Temperaturas extremas 25° máx. 15° mín. (Desde 1931)		
Produção Local: Agropecuária	Milho - Safra 1997 Área Cultivada (ha) 850	Produção (t) 1.377,00	Rend. Médio (Kg/ha) 1.620	Arroz, abacaxi, cana/açúcar, pesca, bovinos e outros.	
Instituições Financeiras 06	Hospitais 01	Clubes Recreativos 06	MTG Região Tradicionalista 23ª		
Hospedagem Hotéis 03 Albergues Outros 02		Postos Combustíveis 18	Times de Futebol	CTG/Folclore 15 *	
N° veículos cadastrados ano 1996:		N° estabelec. comerciais ano 1996:		Estabelec. Industriais ano 1996:	
Pontos Turísticos e Curiosidades: <i>Montanha, Campo, Cachoeira, Mar e Lagoa, locais para vôo livre, Windsurf, Cascatas na serra Boa Vista, Museu antropológico, artesanato, balneários com tres campings, praias com infra-estrutura à beira mar, Aeroclub Albatroz (fundado em 1950), rio Maquiné.</i>					
Eventos <i>Festival de Vôo Livre - Rodeio Crioulo Internacional e Festival de música nativa "Tafona da Canção" Bom Carnaval - Aero Cult - Festival de Natal - Semana Farroupilha de 14 a 20 de setembro e outros.</i>					
Prefeitura / Fone/Fax: (051) 6631516/5311266 Fax: 1266					
SEDE Aguapês - Barra do Ouro - Mariapolis - Morro Alto - Passinhos - Sta. Luzia.					
Entidades Registradas no "Movimento Tradicionalista Gaúcho" MTG. A CULTURA É A BASE DE TUDO *					


Município MORRO REDONDO				Área estimada (Km²) 247	
Prefeito - eleito / 1996 Rui Valdir Otto Brizolara				PIB percapita (1996) 1.957,00 (US\$)	
Origem / Nome município				Localização	
<i>Por haver um espetacular morro de forma arredondada no lugar.</i>				CRD: 17 - Sul	
				FAMURS: 23 - AZONASUL	
Ano/Fundação	Data/Criação (DOE)	Lei Nº	Município de Origem		
1865	12/05/1988	8.633	Pelotas		
Etnias					
<i>Alemã, Italiana, Lusa e outras</i>					
População (IBGE-96)		Densidade Demográfica		Estabelecimento Ensino (1997)	
5.958		24,11 hab./Km²		17	
Eleitores (TRE)					
-ano 1992: 4.321		-ano 1994: 4.330		-ano 1996: 4.781	
Educação: Nº matrículas 1º sem./1997 (SEC. EST. EDUC.)					
Níveis	Federal	Estadual	Municipal	Particular	
Pré-Escolar		22	11		
1º Grau		361	619		
2º Grau		131			
3º Grau (1996)					
Distância da capital	CEP:	Altitude acima nível do mar:		Voltagem	
278 Km (DAER/97)	96150-000	245 m		220	
Comunicações	Rodovias até a Capital (DAER/97)				
VRS 302 - BR 392 - BR 116					
Rádios	Jornais	Aeroportos Campo/pouso:	Temperaturas extremas		
AM: FM:			máx.	mín.	(Desde 1931)
Produção Local: <i>Agrícola, hotifrutigrangeira</i>	Milho - Safra 1997 Área Cultivada (ha)	Produção (t)	Rend. Médio (Kg/ha)	<i>Cenoura, pêssego, avicultura e outros</i>	
	1.700	2.040,00	1.200		
Instituições Financeiras	Hospitais	Clubes Recreativos	MTG Região Tradicionalista		
01	01	04	26ª		
Hospedagem	Postos Combustíveis		Times de Futebol	CTG/Folclore	
Hotéis 01 Albergues Outros	01		08	01	
Nº veículos cadastrados ano 1996:		Nº estabelec. comerciais ano 1996:		Estabelec. Industriais ano 1996:	
Pontos Turísticos e Curiosidades:					
<i>Início da serra de Tapes</i>					
<i>Cachoeira (antiga usina hidrelétrica)</i>					
<i>Semana Farroupilha de 14 a 20 de setembro</i>					
Eventos					
<i>Festa de Emancipação em 12 de maio</i>					
<i>Festa da Colheita (cultura Alemã)</i>					
<i>Semana Farroupilha de 14 a 20 de setembro</i>					
Prefeitura / Fone/Fax: (0532) 240120 / 240210 / 240031					
Distritos					
SEDE					
Entidades Registradas no "Movimento Tradicionalista Gaúcho" MTG.					
A CULTURA É A BASE DE TUDO					

Município MOSTARDAS				Área estimada (Km ²) 1942	
Prefeito - eleito / 1996 <i>Domingos Antonio Tadeu da Silva Terra</i>				PIB percapita (1996) 5.954,28 (US\$)	
Origem / Nome município				Localização	
Pelos fortes de "Mostardas" levantados pelos Portugueses Açorianos, bem como por haver quantidade da espécie vegetal do mesmo nome.				CRD: 08 - Litoral	
				FAMURS: 10 - AMLINORTE	
Ano/Fundação	Data/Criação (DOE)	Lei N°	Município de Origem		
	27/12/1963	4.691	São José do Norte		
Etnias Açoriana, Portuguesa, Nativa, Africana e outras					
População (IBGE-96)		Densidade Demográfica		Estabelecimento Ensino (1997)	
9.303		4,79 hab./Km ²		16	
Eleitores (TRE)					
-ano 1992: 6.605		-ano 1994: 6.701		-ano 1996: 6.806	
Educação: N° matrículas 1° sem./1997 (SEC. EST. EDUC.)					
Níveis	Federal	Estadual	Municipal	Particular	
Pré-Escolar			149		
1° Grau		926	881	124	
2° Grau		243			
3° Grau (1996)					
Distância da capital 187 Km (DAER/97)	CEP: 96270-000	Altitude acima nível do mar: 17 m		Voltagem 220	
Comunicações	Rodovias até a Capital (DAER/97) RS 101 - RS 040				
Rádios	Jornais	Aeroportos Campo/pouso:	Temperaturas extremas		
AM: FM:		01	máx.	mín.	(Desde 1931)
Produção Local: Agropecuária	Milho - Safra 1997 Área Cultivada (ha) 600	Produção (t) 360,00	Rend. Médio (Kg/ha) 600	Cebola, arroz, frutas, bovinos, suíno e outros	
Instituições Financeiras 03	Hospitais 01	Clubes Recreativos 03	MTG Região Tradicionalista 23ª		
Hospedagem	Postos Combustíveis		Times de Futebol	CTG/Folclore *	
Hotéis 03 Albergues Outros 01	04			03	
N° veículos cadastrados ano 1996:		N° estabelec. comerciais ano 1996:		Estabelec. Industriais ano 1996:	
Pontos Turísticos e Curiosidades: Pq. Nacional Lagoa do Peixe - Matas Nativas - Igreja São Luiz - Rico Artesanato - "CTGS".					
Eventos Rodeio crioulo Semana Farroupilha de 14 a 20 de setembro					
Prefeitura / Fone/Fax: (051) 6731404 / 1166 / 1486 / 1433					
Distritos					
SEDE					
Entidades Registradas no "Movimento Tradicionalista Gaúcho" MTG. *					
A CULTURA É A BASE DE TUDO					

Município PALMARES DO SUL				Área estimada (Km²) 947	
Prefeito - eleito / 1996 Luciano Santana Bins				PIB percapita (1996) 5.847,94 (US\$)	
Origem / Nome município				Localização	
Por haver no local, grande quantidade de butiazeiros (Palmas).				CRD: 08 - Litoral	
				FAMURS: 10 - AMLINORTE	
Ano/Fundação	Data/Criação (DOE)	Lei Nº	Município de Origem		
1858	12/05/1982	7.654	Osório		
Etnias Nativa, Lusa, Italiana e outras.					
População (IBGE-96) 8.995		Densidade Demográfica 10,45 hab./Km²		Estabelecimento Ensino (1997) 11	
Eleitores (TRE) 9.257 -ano 1992: 9.358 -ano 1994: 8.044 -ano 1996:					
Educação: N° matrículas 1º sem./1997 (SEC. EST. EDUC.)					
Níveis	Federal	Estadual	Municipal	Particular	
Pré-Escolar		97	98		
1º Grau		1.276	843		
2º Grau		371			
3º Grau (1996)					
Distância da capital 79 Km (DAER/97)	CEP: 95550-000	Altitude acima nível do mar: 9 m		Voltagem 220	
Comunicações	Rodovias até a Capital (DAER/97) RS 776 - BR 101 - RS 040				
Rádios	Jornais	Aeroportos Campo/pouso:	Temperaturas extremas		
AM: FM:			máx.	mín.	(Desde 1931)
Produção Local: Agropecuária	Milho - Safra 1997 Área Cultivada (ha) 400	Produção (t) 420,00	Rend. Médio (Kg/ha) 1.050	Arroz, peixes, bovinos e outros.	
Instituições Financeiras 02	Hospitais 01	Clubes Recreativos 02	MTG Região Tradicionalista 23ª		
Hospedagem	Postos Combustíveis 01	Times de Futebol	CTG/Folclore 06 *		
Hotéis	Albergues	Outros			
Nº veículos cadastrados ano 1996:		Nº estabelec. comerciais ano 1996:		Estabelec. Industriais ano 1996:	
Balneário a beira mar Ponte de Pedra "Seival Farroupilha" Lagoa do Casamento Pontos Turísticos e Curiosidades: Eventos 02 de novembro - Festa de Nossa Sra. dos Navegantes. 29 de março - Festa de São José de 14 a 20 de setembro - Semana Farroupilha e outros.					
Prefeitura / Fone/Fax: (051) 6681200					
SEDE Bocupari - Quintão - CR-1 - Rancho Velho - Santa Rosa - Frei Sebastião					
Entidades Registradas no "Movimento Tradicionalista Gaúcho" MTG. A CULTURA É A BASE DE TUDO					

Município PEDRO OSÓRIO			Área estimada (Km²) 599	
Prefeito - eleito / 1996 Edidem Finari de Lima			PIB percapita (1996) 2.498,00	
Origem / Nome município			Localização (US\$)	
Inicialmente "Cerrito Velho", depois, "Paraíso", após, "Olimpo" e finalmente, a homenagem ao Gen. "Pedro Osório".			CRD: 17 - Sul	
			FAMURS: 23 - AZONASUL	
Ano/Fundação 1872	Data/Criação (DOE) 03/03/1959	Lei Nº 3.735	Município de Origem Canguçu	
Etnias Lusa, Nativa, Africana e outras.				
População (IBGE-96) 7.836		Densidade Demográfica 13,09 hab./Km²	Estabelecimento Ensino (1997) 07	
Eleitores (TRE)				
-ano 1992: 11.400		-ano 1994: 11.701		-ano 1996: 6.500
Educação: N° matrículas 1º sem./1997 (SEC. EST. EDUC.)				
Níveis	Federal	Estadual	Municipal	Particular
Pré-Escolar			75	
1º Grau		759	427	224
2º Grau		73		
3º Grau (1996)				236
Distância da capital 298 Km (DAER/97)	CEP: 96360-000	Altitude acima nível do mar: 31 m		Voltagem 220
Comunicações	Rodovias até a Capital (DAER/97)			
RS 706 - BR 116				
Rádios 01	Jornais	Aeroportos Campo/pouso:	Temperaturas extremas	
AM: FM:			máx. mín.	(Desde 1931)
Produção Local: Agropecuária	Milho - Safra 1997 Área Cultivada (ha) 3.000	Produção (t) 4.320,00	Rend. Médio (Kg/ha) 1.414	Arroz, fruticultura, ovinos, bovinos e outros.
Instituições Financeiras 03	Hospitais 01	Clubes Recreativos	MTG Região Tradicionalista 21ª	
Hospedagem 03	Hotéis Albergues Outros	Postos Combustíveis 05	Times de Futebol	CTG/Folclore 01 *
Nº veículos cadastrados ano 1996:		Nº estabelec. comerciais ano 1996:		Estabelec. Industriais ano 1996:
Pontos Turísticos e Curiosidades:				
Pontes; Ferroviária e Rodoviária Cerro Pelado - Parque Piratini				
Eventos				
02 de fevereiro - Festa de Iemanjá (N.Sra. dos Navegantes). 03 a 10 de abril - Feriado de Emancipação 14 a 20 de setembro - Semana Farroupilha				
Prefeitura / Fone/Fax: (0532) 551333/1332				
SEDE Alto Alegre - Freire - Matarazzo				
Entidades Registradas no "Movimento Tradicionalista Gaúcho" MTG. A CULTURA É A BASE DE TUDO *				

Município				Área estimada (Km²)	
PELOTAS				1.648	
Prefeito - eleito / 1996				PIB percapita (1996)	
José Anselmo Rodrigues				3.141,54 (US\$)	
Origem / Nome município				Localização	
Embarcações, Botes de couro utilizados pelos indígenas para travessia do Canal São Gonçalo.				CRD: 17 - Sul	
				FAMURS: 23 - AZONASUL	
Ano/Fundação	Data/Criação (DOE)	Lei Nº	Município de Origem		
1812	07/12/1830	Alvará de D. João VI	Rio Grande		
Etnias					
Açoriana, Lusa, Francesa, Italiana, Judaica, Alemã e outras.					
População (IBGE-96)		Densidade Demográfica		Estabelecimento Ensino (1997)	
304.267		184,67 hab./Km²		184	
Eleitores (TRE)					
-ano 1992: 190.791		-ano 1994: 200.423		-ano 1996: 205.375	
Educação: Nº matrículas 1º sem./1997 (SEC. EST. EDUC.)					
Níveis	Federal	Estadual	Municipal	Particular	
Pré-Escolar		1.067	1.349	615	
1º Grau		27.496	20.861	7.152	
2º Grau	5.425	8.550	1.309	2.537	
3º Grau (1996)	11.734			9.874	
Distância da capital	CEP:	Altitude acima nível do mar:		Voltagem	
252 Km (DAER/97)	Por loquados	17 m		220-110	
Comunicações		Rodovias até a Capital (DAER/97)			
BR 116					
Rádios	Jornais	Aeroportos	Temperaturas extremas		
AM: 04 FM: 05	03	Campo/pouso: 01	máx. mín. (Desde 1931)		
Produção Local:	Milho - Safra 1997	Produção (t)	Rend. Médio (Kg/ha)	Arroz, milho, bovino	
Pq. Industrial, Agropecuária	Área Cultivada (ha)	17.454,78	1.260	fruticultura, ovino, batata e outros.	
	13.853				
Instituições Financeiras	Hospitais	Clubes Recreativos	MTG Região Tradicionalista		
27	06	41	26ª		
Hospedagem	Postos Combustíveis		Times de Futebol	CTG/Folclore *	
Hotéis 10 Albergues 01 Outros 20	75			17	
Nº veículos cadastrados ano 1996:		Nº estabelec. comerciais ano 1996:		Estabelec. Industriais ano 1996:	
Pontos Turísticos e Curiosidades:					
Catedral São Francisco de Paula, Igreja Episcopal (A Cabeluda), Teatro 7 de abril, Praia Laranjal, Solar Baronesa, Pç. Cel. Pedro Osório, Corais Universitários, 2 campings, Museus, Arquitetura Neoclássica, Instituto Ciências Humanas, Recanto Coswig, Cascata Arco-Iris, Cascatinha. Cognome: "Princesa do Sul".					
Eventos					
01/02 de fevereiro - Festa dos Navegantes e Festa de Iemanjá; Fevereiro - Carnaval Pelotense; Março - Prêmio Princesa do Sul - Turfe Agosto - Festival de Teatro; Setembro - Rodeio Crioulo; Expo-Feira agropecuária; 14 a 20 de setembro - Semana Farroupilha; Fenadoce; Encontro de Corais; 14 a 21 de março - Aniversário Clube Caça e Pesca; Exposição Agropecuária do Cone Sul; Exposição Primavera de Cavalos Crioulos; Dezembro - Feira de Natal.					
Prefeitura / Fone/Fax: 0532 257355/251133 Fax: 272061					
SEDE Cascata - Cerrito Alegre - Colonia Z/3 - Laranjal - Monte Bonito - Quilombo - Rincão da Cruz - Sta. Silvana - Vila Lange.					
Entidades Registradas no "Movimento Tradicionalista Gaúcho" MTG.					
A CULTURA É A BASE DE TUDO *					

Município PINHEIRO MACHADO				Área estimada (Km²) 2.549	
Prefeito - eleito / 1996 Carlos Ernesto Betiollo				PIB percapita (1996) 4.308,50 (US\$)	
Origem / Nome município Inicialmente "Cacimbinhas" após, homenagem ao político "Pinheiro Machado".				Localização CRD: 17 - Sul FAMURS: 23 - AZONASUL	
Ano/Fundação 1851	Data/Criação (DOE) 02/05/1878	Lei Nº 1.132	Município de Origem Piratini		
Etnias Lusa, Nativa, Africana e outras.					
População (IBGE-96) 13.302		Densidade Demográfica 5,22 hab./Km²		Estabelecimento Ensino (1997) 18	
Eleitores (TRE) 10.378					
-ano 1992: 10.378		-ano 1994: 10.578		-ano 1996: 10.687	
Educação: N° matrículas 1º sem./1997 (SEC. EST. EDUC.)					
Níveis	Federal	Estadual	Municipal	Particular	
Pré-Escolar		25	77		
1º Grau		714	1.726		
2º Grau		453			
3º Grau (1996)				246	
Distância da capital 350 Km (DAER/97)	CEP: 96470-000	Altitude acima nível do mar: 439 m		Voltagem 220	
Comunicações Rodovias até a Capital (DAER/97) BR 293 - BR 116					
Rádios	Jornais	Aeroportos Campo/pouso:	Temperaturas extremas		
AM: FM:			máx.	mín.	(Desde 1931)
Produção Local: Agropecuária	Milho - Safra 1997 Área Cultivada (ha) 4.000	Produção (t) 5.760,00	Rend. Médio (Kg/ha) 1.440	Arroz, milho, ovino, bovino e outros.	
Instituições Financeiras 03	Hospitais 03	Clubes Recreativos 04	MTG Região Tradicionalista 21ª		
Hospedagem 03	Postos Combustíveis 07	Times de Futebol 08	CTG/Folclore 01 *		
Hotéis	Albergues	Outros			
Nº veículos cadastrados ano 1996:		Nº estabelec. comerciais ano 1996:		Estabelec. Industriais ano 1996:	
Pontos Turísticos e Curiosidades: Grande "Castelo Pedras Altas" com imponentes torres e 44 cômodos pertencente ao nobre líder gaúcho Assis Brasil o qual trouxe do exterior as mais valorizadas e puras raças bovinas entre as quais a raça "Jersey". Capela Nossa Sra. da Luz das Cacimbinhas. Eventos					
Feovelta (feira de ovelhas) - Eventos Nativistas - Campareada nas Cacimbinhas - 02 de fevereiro - Nossa Sra. da Luz das Cacimbinhas 10 a 30 de setembro - Cavalgada Chama Crioula da Semana Farroupilha.					
Prefeitura / Fone/Fax: 0532 481463/481133 Fax: 481558					
SEDE Torrinhas					
Entidades Registradas no "Movimento Tradicionalista Gaúcho" MTG. A CULTURA É A BASE DE TUDO *					