

SOC-T-3


29 Municipios Fully Covered in the Study Area

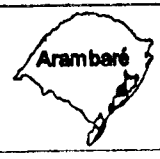
- 1.Chui (Newly established),2.Santa Vitoria do Palmar, 3.Jaguarao, 4.Herval,
- 5.Arroio Grande, 6.RIO GRANDE, 7.Candiota, 8.Pinheiro Machado, 9.Paratini,
- 10.Pedro Osorio, 11.Cerrito (Newly established), 12.Cangucu, 13.Morro Redondo,
- 14.Capao do Leao, 15. PELOTAS, 16.Arroio do Padre, 17.Turucu (Newly established),
- 18.Sao Lorenzo do Sul, 19.Cristal, 20.Amaral Ferrador, 21.Chuvisca, 22.Camaqua,
- 23.Cerrio Grande do Sul, 24.Arambare, 25.Capivari do Sul (Newly established),
- 26.Palmares do Sul, 27. Mostardas, 28.Tavares, 29. Sao Jose do Norte

21 Municipios Partly Covered in the Study Area


- 1.Acegua (Newly established): One-half of rural area + urban area,
- 2.Hulha Negra: Tw-thirds of rural area,
- 3.Bage: One-half of rural area,
- 4.Dom Pedrito: One-twenties of rural area,
- 5.Lavras do Sul: One-half of rural area + urban area,
- 6.Cacapava do Sul: One-thirds of rural area,
- 7.Santana da Boa Vista: Two-thirds of rural area + urban area,
- 8.Encruzilhada do Sul: One half of rural area,
- 9.Dom Feliciano: Two-thirds of rural area + urban area,
- 10.Sao Jeronimo: One-eights of rural area,
- 11.Barao do Triunfo: One-fifth of rural area,
- 12.Sentinela do Sul: Two-thirds of rural area + urban area,
- 13.Viamao: One-half of rural area,
- 14.Santo Antonio da Patrulha: One-thirds of rural area,
- 15.Tapes: Four-fifth of rural area + urban area,
- 16.Osorio: One-half of rural area,
- 17.Barao do Ribeiro: One-twenties of rural area,
- 18.Pedra Altas: One-fifth of rural area,
- 19.Tramandai: Only border area,
- 20.Cidreira: Only border area,
- 21.Balneario Pinhal: Only border area,


(Note:All Municipalities are covered by Programa Mar de Dentro)


Município		Área estimada (Km²)	
AMARAL FERRADOR		506	
Prefeito - eleito / 1996		PIB percapita (1996)	
Lyone Leite da Silva			
Origem / Nome município		Localização (US\$)	
Homenagem ao General Uruguio que passou a Fronteira e peleou pela REVOLUÇÃO FARROUPILHA.		CRD: 17 - Sul	
		FAMURS: 23 - AZONASUL	
Ano/Fundação	Data/Criação (DOE)	Lei Nº	Município de Origem
1816	12/12/1988	8.625	Encruzilhada do Sul
Etnias			
Africana, Polonesa, Nativa, Portuguesa e outras.			
População (IBGE-96)		Densidade Demográfica	Estabelecimento Ensino (1997)
5.264		10,39 hab./Km²	22
Eleitores (TRE)			
-ano 1992:	3.916	-ano 1994:	3.907
Educação: Nº matrículas 1º sem./1997 (SEC. EST. EDUC.)		-ano 1996:	
		4.303	
Níveis	Federal	Estadual	Municipal
Pré-Escolar		7	29
1º Grau		455	509
2º Grau		90	
3º Grau (1996)			
Distância da capital	CEP:	Altitude acima nível do mar:	Voltagem
191 Km (DAER/97)	96635-000	140 m	220
Comunicações	Rodovias até a Capital (DAER/97)		
RS/354 - BR/116			
Rádios	Jornais	Aeroportos Campo/pouso:	Temperaturas extremas
AM: FM:			máx. mín. (Desde 1931)
Produção Local:	Milho - Safra 1997	Produção (t)	Rend. Médio (Kg/ha)
Agropecuária, (Milho, Bovinos, Fumo, Arroz.)	Área Cultivada (ha)		
	1.800	2.160	1.200
Instituições Financeiras	Hospitais	Clubes Recreativos	MTG Região Tradicionalista
	01		
Hospedagem	Postos Combustíveis	Times de Futebol	CTG/Folclore *
Hotéis	Albergues	Outros	
Nº veículos cadastrados ano 1996:		Nº estabelec. comerciais ano 1996:	Estabelec. Industriais ano 1996:
Pontos Turísticos e Curiosidades:			
Praias: Grande e Armarada. / Balneários: Velha Guarda / Bom Será / Pessegueiro.			
Eventos			
19 de Março - Festa de São José			
Prefeitura / Fone/Fax: (051) 670.1090			
SEDE - Coxilha - Foles			
Distritos			
Entidades Registradas no "Movimento Tradicionalista Gaúcho" MTG. A CULTURA É A BASE DE TUDO *			


Município ARAMBARÉ				Área estimada (Km²) 517	
Prefeito - eleito / 1996 José Carlos Rassier				PIB per capita (1996) 6.917,11 (US\$)	
Origem / Nome município				Localização	
Indígena: lugar de repouso, delicioso antigamente chamava-se "Porto Paraguaçu" e "Barra do Velhaco".				CRD: 04-Centro-Sul	
				FAMURS: 21-AMZC	
Ano/Fundação	Data/Criação (DOE)	Lei Nº	Município de Origem		
1.815	26/03/1992	9.603	Camaquã		
Etnias Italiana, Alemã, Lusa, outras.					
População (IBGE-96) 3.384		Densidade Demográfica 6,54 hab./Km²		Estabelecimento Ensino (1997) 5	
Eleitores (TRE)					
-ano 1992: 2.354		-ano 1994: 2.246		-ano 1996: 2.608	
Educação: Nº matrículas 1º sem./1997 (SEC. EST. EDUC.)					
Níveis	Federal	Estadual	Municipal	Particular	
Pré-Escolar		34			
1º Grau		498	123		
2º Grau					
3º Grau (1996)					
Distância da capital 153 Km (DAER/97)	CEP: 96182-000	Altitude acima nível do mar: 5 m		Voltagem	
Comunicações	Rodovias até a Capital (DAER/97)				
RS/350-BR/116					
Rádios	Jornais	Aeroportos Campo/pouso:	Temperaturas extremas		
AM: FM:			máx.	mín.	(Desde 1931)
Produção Local:	Milho - Safra 1997	Produção (t)	Rend. Médio (Kg/ha)		
Agropecuária e turismo,	Área Cultivada (ha)				
	200	240,00	1.200		
Instituições Financeiras	Hospitais	Clubes Recreativos	MTG Região Tradicionalista 16ª		
Hospedagem		Postos Combustíveis	Times de Futebol	CTG/Folclore *	
Hotéis	Albergues	Outros		02	
Nº veículos cadastrados ano 1996:		Nº estabelec. comerciais ano 1996:		Estabelec. Industriais ano 1996:	
Pontos Turísticos e Curiosidades:					
- Praia Arambaré - Pontal Dona Helena - Dunas Lua de natal- Prainha só - Calçadão.					
Eventos					
-02/02: Festa Navegantes -14 à 20/09: Semana Farroupilha					
Prefeitura / Fone/Fax: (054)676-1211/idem					
Distritos					
SEDE - Santa Rita do Sul					
Entidades Registradas no "Movimento Tradicionalista Gaúcho" MTG.					
A CULTURA É A BASE DE TUDO					


Município		ARROIO GRANDE		Área estimada (Km²)		2.545	
Prefeito - eleito / 1996		Erminio Braga Lucena		PIB percapita (1996)		4.616,84 (US\$)	
Origem / Nome município		Decidiu se que a localização da sede seria na margem esquerda de Arroio Grande.		Localização		17-Sul	
Ano/Fundação		Data/Criação (DOE)		Lei Nº		Município de Origem	
1.812		24/03/1873		0843		Jaguarão	
Etnias		Lusa, Espanhola, Nativa, Outras.					
População (IBGE-96)		Densidade Demográfica		Estabelecimento Ensino (1997)			
18.537		7,28 hab./Km²		29			
Eleitores (TRE)		-ano 1992: 12.435		-ano 1994: 12.748		-ano 1996: 13.416	
Educação: N° matrículas 1° sem./1997 (SEC. EST. EDUC.)							
Níveis		Federal		Estadual		Municipal	
Pré-Escolar				90		9	
1° Grau				2.662		790	
2° Grau				677			
3° Grau (1996)						86	
Distância da capital		CEP:		Altitude acima nível do mar:		Voltagem	
337 Km (DAER/97)		96330-000		22 m		220	
Comunicações		Rodovias até a Capital (DAER/97)					
RS/602 - BR/116							
Rádios		Jornais		Aeroportos		Temperaturas extremas	
AM: 1 FM:		01		Campo/pouso: 01		máx. mín. (Desde 1931)	
Produção Local:		Milho - Safra 1997		Produção (t)		Rend. Médio (Kg/ha)	
Agropecuária, (arroz,		Área Cultivada (ha)					
		1.500		2.160,00		1.440	
Instituições Financeiras		Hospitais		Clubes Recreativos		MTG Região Tradicionalista	
04		01				21ª	
Hospedagem		Postos Combustíveis		Times de Futebol		CTG/Folclore *	
Hotéis 01 Albergues Outros		05				01	
N° veículos cadastrados ano 1996:		N° estabelec. comerciais ano 1996:		Estabelec. Industriais ano 1996:			
Pontos Turísticos e Curiosidades:							
- Lagoa Mirim; - Balneário Pontal.							
Eventos							
- Dia do Município; - Expofeira Agropecuária; - Rodeio Crioulo.							
- Setembro: Semana Farroupilha; - Pajada Crioula do Mecosul;							
Prefeitura / Fone/Fax: (0532) 621164/ 621401						Arroio Grande	
SEDE - Mauá; - Pedreiras; - Santa Isabel do Sul;						Distritos	
Entidades Registradas no "Movimento Tradicionalista Gaúcho" MTG. A CULTURA É A BASE DE TUDO *							


Município BAGÉ				Área estimada (Km²) 5674	
Prefeito - eleito / 1996 Carlos Sá Azambuja				PIB percapita (1996) 2.532,32	
Origem / Nome município				Localização (US\$)	
Indígena: "Ibagé" (médico feiticeiro do índio sepé Tiarajü).				CRD: 02-campanha	
				FAMURS: 16-ASSUDOESTE	
Ano/Fundação	Data/Criação (DOE)	Lei Nº	Município de Origem		
1811	06/06/1846	065	Piratini		
Etnias Africana, Polonesa, Nativa, Portuguesa e outras.					
População (IBGE-96)		Densidade Demográfica		Estabelecimento Ensino (1997)	
115.657		20,38 hab./Km²		104	
Eleitores (TRE)					
-ano 1992: 71.309		-ano 1994: 73.914		-ano 1996: 75.818	
Educação: Nº matrículas 1º sem./1997 (SEC. EST. EDUC.)					
Níveis	Federal	Estadual	Municipal	Particular	
Pré-Escolar		536	777	479	
1º Grau		9821	7722	3397	
2º Grau		3365		1213	
3º Grau (1996)				5733	
Distância da capital	CEP: <i>para logradouros</i>	Altitude acima nível do mar:		Voltagem	
383 Km (DAER/97)	96400-000	212 m		220	
Comunicações	Rodovias até a Capital (DAER/97)				
BR/ 293 - BR/153 - BR/290					
Rádios	Jornais	Aeroportos	Temperaturas extremas		
AM: 03 FM: 02		Campo/pouso: 02	máx. 41,0 mín. -4,3 (Desde 1931)		
Produção Local:	Milho - Safra 1997	Produção (t)	Rend. Médio (Kg/ha)	Outros.	
Agropecuária, (Milho, Bovinos, Arroz.)	Área Cultivada (ha)				
	1.800	2.160	1.200		
Instituições Financeiras	Hospitais	Clubes Recreativos	MTG Região Tradicionalista		
11	04	07	18ª		
Hospedagem	Postos Combustíveis		Times de Futebol	CTG/Folclore *	
Hotéis 05 Albergues 04	40			09	
Nº veículos cadastrados ano 1996:		Nº estabelec. comerciais ano 1996:		Estabelec. Industriais ano 1996:	
Pontos Turísticos e Curiosidades:					
- Cognome: "Ranha da Fronteira"					
- Cabanhas, haras puro sangue inglês, parque Forte Santa Tecla (1773) museus, casa de cultura, atelier "WH", tapeçaria, cerâmica, artesanato, Catedral São Sebastião, Usina Candiota, Cerro Bagé.					
Eventos					
- Abril: Seminário - Fontes da História da Revolução de 1893; - Julho: Semana Crioula Bagé/ Folclore;					
- Anos ímpares: Semana Crioula Internacional; - Outubro: Exposição Agropecuária;					
- Maio: Exposição Gado Leiteiro; - Panamericana Feira Cavalo Crioulo; Feira do Terneiro.					
Prefeitura / Fone/Fax: (0532) 421-1122/1192/7525					
SEDE - Joca Tavares; - Palmas; - Tupi Silveira.					
Entidades Registradas no "Movimento Tradicionalista Gaúcho" MTG.					
A CULTURA É A BASE DE TUDO *					


Município				Área estimada (Km²)	
BALNEÁRIO PINHAL				106	
Prefeito - eleito / 1996				PIB percapita (1996)	
Vilmar Furini				2.144,76	
Origem / Nome município				Localização (US\$)	
				CRD: 08-Litoral	
				FAMURS: 10-AMLNORTE	
Ano/Fundação	Data/Criação (DOE)	Lei Nº	Município de Origem		
	29/12/1995	10.670	Cidreira		
Etnias					
Lusa, Italiana, Alemã, outras.					
População (IBGE-96)		Densidade Demográfica		Estabelecimento Ensino (1997)	
4.969		46,70 hab./Km²		7	
Eleitores (TRE)					
-ano 1992:		-ano 1994:		-ano 1996: 3.458	
Educação: Nº matrículas 1º sem./1997 (SEC. EST. EDUC.)					
Níveis	Federal	Estadual	Municipal	Particular	
Pré-Escolar		43	100	28	
1º Grau		360	938	61	
2º Grau					
3º Grau (1996)					
Distância da capital	CEP:	Altitude acima nível do mar:		Voltagem	
110 Km (DAER/97)	95599-000	100 m			
Comunicações	Rodovias até a Capital (DAER/97)				
BR/786-RS/040					
Rádios	Jornais	Aeroportos Campo/pouso:	Temperaturas extremas		
AM: FM:			máx.	mín.	(Desde 1931)
Produção Local:	Milho - Safra 1997 Área Cultivada (ha)	Produção (t)	Rend. Médio (Kg/ha)		Outros.
Turismo	60	78,00	1.300		
Instituições Financeiras	Hospitais	Clubes Recreativos	MTG Região Tradicionalista		
		01	23ª		
Hospedagem	Postos Combustíveis		Times de Futebol	CTG/Folclore *	
Hotéis 06 Albergues Outros 02	02			01	
Nº veículos cadastrados ano 1996:		Nº estabelec. comerciais ano 1996:		Estabelec. Industriais ano 1996:	
Pontos Turísticos e Curiosidades:					
- Belas praias marítimas para lazer					
- Gastronomia Variada					
Eventos					
- Setembro: Semana Farroupilha					
- Dia do município					
Prefeitura / Fone/Fax: (051) 682-1122/682-1123					
SEDE					
Entidades Registradas no "Movimento Tradicionalista Gaúcho" MTG.					
A CULTURA É A BASE DE TUDO *					


Município		Área estimada (Km²)	
BARÃO DO TRIUNFO		436	
Prefeito - eleito / 1996		PIB percapita (1996)	
Luiz Raul Goulart da Silva		1.606,72	
Origem / Nome município		Localização (US\$)	
Antiga "Colônia Barão do Triunfo", quando havia denominação de linhas.		CRD: 04-Centro Sul	
		FAMURS: 14-ASMURC	
Ano/Fundação	Data/Criação (DOE)	Lei Nº	Município de Origem
1.892	24/03/1992	9.571	São Jerônimo
Etnias	Italiana, Alemã, Espanhola, Austriaca, Francesa, outras.		
População (IBGE-96)	Densidade Demográfica	Estabelecimento Ensino (1997)	
6.173	14,15 hab./Km²	26	
Eleitores (TRE)			
-ano 1992: 3.273	-ano 1994: 3.255	-ano 1996: 3.721	
Educação: Nº matrículas 1º sem./1997 (SEC. EST. EDUC.)			
Níveis	Federal	Estadual	Municipal
Pré-Escolar			
1º Grau		456	505
2º Grau			81
3º Grau (1996)			
Distância da capital	CEP:	Altitude acima nível do mar:	Voltagem
109 Km (DAER/97)	96735-000	258 m	
Comunicações	Rodovias até a Capital (DAER/97)		
BR/470 - BR/290 - BR/116			
Rádios	Jornais	Aeroportos Campo/pouso:	Temperaturas extremas
AM: FM:			máx. mín. (Desde 1931)
Produção Local:	Milho - Safra 1997	Produção (t)	Rend. Médio (Kg/ha)
Agrícola e Mineração	Área Cultivada (ha)		
	1.860	2.790,00	1.500
Instituições Financeiras	Hospitais	Clubes Recreativos	MTG Região Tradicionalista
		01	
Hospedagem	Postos Combustíveis	Times de Futebol	CTG/Folclore *
Hotéis 01	Albergues	Outros	
		01	
Nº veículos cadastrados ano 1996:	Nº estabelec. comerciais ano 1996:	Estabelec. Industriais ano 1996:	
Pontos Turísticos e Curiosidades:			
"Certaja"			
Eventos			
Prefeitura / Fone/Fax: (051) 651-1091/482-1200			
SEDE			
Distritos			
Entidades Registradas no "Movimento Tradicionalista Gaúcho" MTG.			
A CULTURA É A BASE DE TUDO *			


Município			Área estimada (Km²)	
BARRA DO RIBEIRO			740	
Prefeito - eleito / 1996			PIB percapita (1996)	
Cirineu Luiz Iplinski			2.997,11 (US\$)	
Origem / Nome município			Localização	
Cel, "Araújo de Ribeiro" (visconde) um dos primeiros moradores do lugar. Há o arroio ribeiro na "Barra" do Rio Guaíba / Lagoa dos Patos.			CRD: 04-Centro Sul	
Ano/Fundação			FAMURS: 21-AMZCS	
Data/Criação (DOE)	Lei Nº	Município de Origem		
1.800	18/02/1959	3.719	Guaíba	
Etnias				
Italiana, Alemã, Lusa, outras.				
População (IBGE-96)	Densidade Demográfica	Estabelecimento Ensino (1997)		
10.889	14,72 hab./Km²	12		
Eleitores (TRE)				
-ano 1992: 7.657	-ano 1994: 7.977	-ano 1996: 8.252		
Educação: N° matrículas 1° sem./1997 (SEC. EST. EDUC.)				
Níveis	Federal	Estadual	Municipal	Particular
Pré-Escolar		103	37	47
1° Grau		1.231	612	204
2° Grau		269		
3° Grau (1996)				
Distância da capital	CEP:	Altitude acima nível do mar:	Voltagem	
56 Km (DAER/97)	96790-000	5 m		
Comunicações	Rodovias até a Capital (DAER/97)			
RS/709-BR/116				
Rádios	Jornais	Aeroportos Campo/pouso:	Temperaturas extremas	
AM: FM: 01			máx. mín.	(Desde 1931)
Produção Local:	Milho - Safra 1997	Produção (t)	Rend. Médio (Kg/ha)	frutas, bovinos, outros).
Agropecuária, (arroz, mandioca, milho,	Área Cultivada (ha)	84,00	1.050	
80				
Instituições Financeiras	Hospitais	Clubes Recreativos	MTG Região Tradicionalista	
02	01	02	1ª	
Hospedagem	Postos Combustíveis	Times de Futebol	CTG/Folclore *	
Hotéis 01 Albergues Outros 01	07		02	
N° veículos cadastrados ano 1996:	N° estabelec. comerciais ano 1996:	Estabelec. Industriais ano 1996:		
Pontos Turísticos e Curiosidades:				
- Balneário Recanto de Mulatas (praia de água doce);				
- Campings: - Parque Bischoff; - São José Figueira; - Do paraíso; - Murlik; - Schmidt.				
Eventos				
- 02/02: - Festa Nossa Senhora Navegantes; - Dezembro: Natal no Morro.				
- Rodeio Crioulo Pealo Tradição - Semana Esportiva;				
- 14 à 20/09: Semana Farroupilha;				
Prefeitura / Fone/Fax: (051) 482-1234/1561				
SEDE				
Entidades Registradas no "Movimento Tradicionalista Gaúcho" MTG.				
A CULTURA É A BASE DE TUDO *				


Município _____		Área estimada (Km²) _____	
CAÇAPAVA DO SUL Prefeito - eleito / 1996 _____ José Erli Pereira Vargas Origem / Nome município _____		3.045 PIB percapita (1996) _____ 2.893,20 (US\$)	
Indígena: clareira na mata "Caçapava" também é nome de Rio.		CRD: 02-Campanha FAMURS: 16-ASSUDOESTE	
Ano/Fundação _____	Data/Criação (DOE) _____	Lei Nº _____	Município de Origem _____
Etnias _____	25/10/1831	decreto regencial Nº 03	Cachoeira do Sul
Nativa, Lusa, Açoriana, Africana, Alemã, Italiana, Espanhola, outras.			
População (IBGE-96) _____	Densidade Demográfica _____	Estabelecimento Ensino (1997) _____	
33.950	11,15 hab./Km²	50	
Eleitores (TRE) _____			
-ano 1992: 24.850	-ano 1994: 25.704	-ano 1996: 26.510	
Educação: N° matrículas 1º sem./1997 (SEC. EST. EDUC.) _____			
Níveis	Federal	Estadual	Municipal
Pré-Escolar		206	182
1º Grau		3406	3139
2º Grau		1287	58
3º Grau (1996)			244
Distância da capital _____	CEP: _____	Altitude acima nível do mar: _____	Voltagem _____
259 Km (DAER/97)	96570-000	444 m	
Comunicações	Rodovias até a Capital (DAER/97) _____		
BR/392 - BR/290 - BR/116			
Rádios _____	Jornais _____	Aeroportos Campo/pouso: _____	Temperaturas extremas _____
AM: 01 FM: _____		01	máx. mín. (Desde 1931)
Produção Local: Agropecuária, (milho, trigo, arroz, bovinos, avicultura, ovinos, _____)	Milho - Safrá 1997 Área Cultivada (ha) _____	Produção (t) _____	Rend. Médio (Kg/ha) _____
	7.000	7.000,00	1.000
Instituições Financeiras _____	Hospitais _____	Clubes Recreativos _____	MTG Região Tradicionalista _____
07	02		18ª
Hospedagem _____	Postos Combustíveis _____	Times de Futebol _____	CTG/Folclore _____ *
Hotéis _____	Albergues _____	Outros _____	03 06
N° veículos cadastrados ano 1996: _____	N° estabelec. comerciais ano 1996: _____	Estabelec. Industriais ano 1996: _____	
Pontos Turísticos e Curiosidades: Pedra Segredo (60m de altitude), Forte Militar D. Pedro II (18.800m), Quiosque e Artesanato de lã Crua, Autódromo Mangueirão, Parque do Camping, Guarita de Pedras Esculpidas pelo Tempo, Usina Hidrelétrica, Caçapava foi a segunda capital da República Rio-Grandense (1839).			
Eventos _____			
- Janeiro: Rodeio Crioulo; - 13 à 20/09: Revolução Farroupilha; - Julho/Agosto: Festival Imigrante Automobilismo; - Outubro: Semana do Município; - 15/08: Festa de Nossa Senhora Assunção; - Padroeira do Município; - 21/12: Rústica Natalina.			
Prefeitura / Fone/Fax: (055) 281-1352/1353/1579			
Distritos _____ SEDE - Bom Jardim; - Santa Bárbara; - Cerro do Martins. - Forninho; - Carajá Seival;			
Entidades Registradas no "Movimento Tradicionalista Gaúcho" MTG. A CULTURA É A BASE DE TUDO *			


Município			Área estimada (Km²)	
CAMAQUÃ			1.683	
Prefeito - eleito / 1996			PIB percapita (1996)	
José Cândido de Godoy Netto			4.705,57 (US\$)	
Origem / Nome município			Localização	
Indígena: Riode buracos com elevação em forma de seios (também conhecido como ferrão de abelha).			CRD: 04-Centro Sul	
			FAMURS: 21-AMZCS	
Ano/Fundação	Data/Criação (DOE)	Lei Nº	Município de Origem	
1.815	19/04/1864	ato 0.569	Porto Alegre	
Etnias				
Lusa, Açoriana, Italiana, Alemã, Africana, Polonesa, outras.				
População (IBGE-96)		Densidade Demográfica	Estabelecimento Ensino (1997)	
57.511		34,17 hab./Km²	80	
Eleitores (TRE)				
-ano 1992: 39.542		-ano 1994: 40.726		-ano 1996: 39.306
Educação: N° matrículas 1° sem./1997 (SEC. EST. EDUC.)				
Níveis	Federal	Estadual	Municipal	Particular
Pré-Escolar		276	186	71
1° Grau		3971	5267	720
2° Grau		2123		140
3° Grau (1996)				851
Distância da capital	CEP:	Altitude acima nível do mar:		Voltagem
124 Km (DAER/97)	96180-000	39 m		220
Comunicações	Rodovias até a Capital (DAER/97)			
RS/350 - BR/116				
Rádios	Jornais	Aeroportos Campo/pouso:	Temperaturas extremas	
AM: 01 FM: 01			máx.	mín. (Desde 1931)
Produção Local:	Milho - Safra 1997	Produção (t)	Rend. Médio (Kg/ha)	bovinos) ouros.
Agropecuária(arroz, milho, soja, fumo,	Área Cultivada (ha)			
	6.600	8.910,00	1.350	
Instituições Financeiras	Hospitais	Clubes Recreativos	MTG Região Tradicionalista	
09	01	10	16ª	
Hospedagem	Postos Combustíveis		Times de Futebol	CTG/Folclore *
Hotéis 05 Albergues Outros 01	16			9
N° veículos cadastrados ano 1996:		N° estabelec. comerciais ano 1996:		Estabelec. Industriais ano 1996:
Pontos Turísticos e Curiosidades:				
Camping Náutico, Arroio Duro, Casa de Cultura, Arroio Velhaco, Arroio Quebra Guampa, Banhado do Colégio.				
Eventos				
- 02/02: Festa Nossa Senhora dos Navegantes; - Festa do Fumo na Chuvisca; - 14/06: Festa Juninas, São João Batista; - 14 à 20/09: Semana Farroupilha. - 25/07: Festa do Colonoem Santa Auta;				
Prefeitura / Fone/Fax: (051) 671-2233/4433/671-4266				
Distritos				
SEDE - Ipuacu; - Banhado do colégio; - Capela S. Pedro; - S. Braz. - Capela Velha; - Santa Rita do Sul; - Sant'auta.				
Entidades Registradas no "Movimento Tradicionalista Gaúcho" MTG.				
A CULTURA É A BASE DE TUDO *				


Município CANDIOTA			Área estimada (Km²) 597	
Prefeito - eleito / 1996 Mirabeau Borba dos Santos			PIB percapita (1996) 27.243,19 (US\$)	
Origem / Nome município "Candiota" nome de família, primeiros proprietários de terras no lugar.			Localização CRD: 02-Campanha FAMURS: 16-ASSUDOESTE	
Ano/Fundação 1.828	Data/Criação (DOE) 24/03/1992	Lei Nº 9.574	Município de Origem Bagé	
Etnias Lusa, Nativa, Africana, outras.				
População (IBGE-96) 7.157		Densidade Demográfica 11,98 hab./Km²	Estabelecimento Ensino (1997) 12	
Eleitores (TRE) 3.582		-ano 1992: 3.582	-ano 1994: 3.658	-ano 1996: 4.722
Educação: N° matrículas 1º sem./1997 (SEC. EST. EDUC.)				
Níveis	Federal	Estadual	Municipal	Particular
Pré-Escolar		113	22	4
1º Grau		1.207	222	82
2º Grau		218		
3º Grau (1996)				
Distância da capital 384 Km (DAER/97)	CEP: 96475-000	Altitude acima nível do mar: 220 m	Voltagem	
Comunicações	Rodovias até a Capital (DAER/97) BR/293 - BR/116			
Rádios	Jornais	Aeroportos Campo/pouso:	Temperaturas extremas	
AM: FM:			máx. mín.	(Desde 1931)
Produção Local:	Milho - Safra 1997	Produção (t)	Rend. Médio (Kg/ha)	outros.
Extrativismo-Geração de energia elétrica (carvão)	Área Cultivada (ha) 800	560,00	700	
Instituições Financeiras 01	Hospitais	Clubes Recreativos	MTG Região Tradicionalista 18ª	
Hospedagem	Postos Combustíveis	Times de Futebol	CTG/Folclore *	
Hotéis 01	Albergues	Outros 01	01	04
N° veículos cadastrados ano 1996:		N° estabelec. comerciais ano 1996:		Estabelec. Industriais ano 1996:
Pontos Turísticos e Curiosidades:				
<ul style="list-style-type: none"> - Usina Termoeletrica Presidente Médice; - Balneário Candiota. 				
Eventos				
<ul style="list-style-type: none"> - 14 à 20/09: Semana Farroupilha; - Baile do Chopp. 				
Prefeitura / Fone/Fax: (0532) 679004/ 457120				
SEDE				
- Bau; - Passo Real de Candiota; - Seival.				Entidades Registradas no "Movimento Tradicionalista Gaúcho" MTG. A CULTURA É A BASE DE TUDO *


Município CANGUÇU			Área estimada (Km²) 3.521	
Prefeito - eleito / 1996 Odilon Almeida Mesko			PIB percapita (1996) 988,54 (US\$)	
Origem / Nome município Indígena: Onça de cabeça Grande			Localização CRD: 17-Sul FAMURS: 23-AZONASUL	
Ano/Fundação 1.793	Data/Criação (DOE) 28/01/1857	Lei Nº 340	Município de Origem Piratini	
Etnias Lusa, alemã, Italiana, Espanhola, Portuguesa, outras.				
População (IBGE-96) 50.045		Densidade Demográfica 14,21 hab./Km²	Estabelecimento Ensino (1997) 177	
Eleitores (TRE) _____				
-ano 1992: 35.488		-ano 1994: 36.241		-ano 1996: 38.342
Educação: Nº matrículas 1º sem./1997 (SEC. EST. EDUC.)				
Níveis	Federal	Estadual	Municipal	Particular
Pré-Escolar		75	127	22
1º Grau		2.537	3.927	349
2º Grau		929		171
3º Grau (1996)				93
Distância da capital 298 Km (DAER/97)	CEP: 96600-000	Altitude acima nível do mar: 386 m		Voltagem 220
Comunicações	Rodovias até a Capital (DAER/97) BR/392 - BR/116			
Rádios AM: 02 FM: _____	Jornais _____	Aeroportos Campo/pouso: _____	Temperaturas extremas máx. _____ mín. _____ (Desde 1931)	
Produção Local: Agropecuária, (fruticultura, milho, soja, fumo,	Milho - Safra 1997 Área Cultivada (ha) 50.000	Produção (t) 67.500,00	Rend. Médio (Kg/ha) 1.350	cebola, bovinos, outros.
Instituições Financeiras 04	Hospitais 01	Clubes Recreativos _____	MTG Região Tradicionalista 21ª	
Hospedagem Hotéis 04 Albergues _____ Outros 01	Postos Combustíveis 11	Times de Futebol _____	CTG/Folclore 10 *	
Nº veículos cadastrados ano 1996: _____		Nº estabelec. comerciais ano 1996: _____		Estabelec. Industriais ano 1996: _____
Pontos Turísticos e Curiosidades: - Museu Histórico; - Monum. / Imigrante; - Igreja Matriz; - Praça Marechal Floriano.				
Eventos - 25/06: Festa do Colono/ Imigrante/ Motorista; - Festival Canção Popular. - 14 à 20/09: Semana Farroupilha; - 08/11: Imaculada Conceição;				
Prefeitura / Fone/Fax: (0532) 521699/ 521272				
SEDE _____ Distritos _____				
Entidades Registradas no "Movimento Tradicionalista Gaúcho" MTG. A CULTURA É A BASE DE TUDO *				


Município CAPÃO DO LEÃO			Área estimada (Km²) 784	
Prefeito - eleito / 1996 Manuel Nei da Costa Neves			PIB percapita (1996) 3.855,85 (US\$)	
Origem / Nome município Manuel Nei da Costa Neves			Localização CRD: 17-Sul FAMURS: 23-AZONASUL	
<i>Há muitos anos havia um circo no local, de onde escapou um leão, sendo o mesmo abatido num Capão das proximidades.</i>				
Ano/Fundação	Data/Criação (DOE)	Lei Nº	Município de Origem	
	03/05/1982	7.647	Pelotas	
Etnias Lusa, Açoriana, Francesa, Italiana, Africana, outras.				
População (IBGE-96)	Densidade Demográfica	Estabelecimento Ensino (1997)		
20.978	26,76 hab./Km²	25		
Eleitores (TRE)				
-ano 1992: 12.511	-ano 1994: 12.962	-ano 1996: 13.893		
Educação: Nº matrículas 1º sem./1997 (SEC. EST. EDUC.)				
Níveis	Federal	Estadual	Municipal	Particular
Pré-Escolar			19	
1º Grau		1183	3367	
2º Grau		297		
3º Grau (1996)				
Distância da capital	CEP:	Altitude acima nível do mar:		Voltagem
258 Km (DAER/97)	96160-000	21 m		220
Comunicações	Rodovias até a Capital (DAER/97)			
BR/116				
Rádios	Jornais	Aeroportos	Temperaturas extremas	
AM: FM:		Campo/pouso:	máx. mín.	(Desde 1931)
Produção Local:	Milho - Safra 1997	Produção (t)	Rend. Médio (Kg/ha)	outros.
Agropecuária, (arroz, milho, bovinos, ovinos)	Área Cultivada (ha)			
	3.000	5.400,00	1.800	
Instituições Financeiras	Hospitais	Clubes Recreativos	MTG Região Tradicionalista	
01		01	26ª	
Hospedagem	Postos Combustíveis	Times de Futebol	CTG/Folclore *	
Hotéis Albergues Outros	01	01	01	
Nº veículos cadastrados ano 1996:	Nº estabelec. comerciais ano 1996:	Estabelec. Industriais ano 1996:		
Pontos Turísticos e Curiosidades:				
Artesanato.				
Eventos				
Prefeitura / Fone/Fax: (0532) 751108/1203/751138				
SEDE - Hidráulica; - Passo das Pedras; - Pavão.				
Distritos				
Entidades Registradas no "Movimento Tradicionalista Gaúcho" MTG.				
A CULTURA É A BASE DE TUDO *				


Município			Área estimada (Km²)		
CAPIVARI DO SUL			414		
Prefeito - eleito / 1996			PIB percapita (1996)		
Sérgio Irineu Marocco			5.595,05 (US\$)		
Origem / Nome município			Localização		
Indígena: "Capivara" : O Rio das Capivaras.			CRD: 08-Litoral		
			FAMURS: 10-AMLINORTE		
Ano/Fundação	Data/Criação (DOE)	Lei Nº	Município de Origem		
	29/12/1995	10.634	Palmares do Sul		
Etnias					
Lusa, Italiana, outras.					
População (IBGE-96)		Densidade Demográfica		Estabelecimento Ensino (1997)	
2.823		6,83 hab./Km²		03	
Eleitores (TRE)					
-ano 1992:		-ano 1994:		-ano 1996: 1.933	
Educação: Nº matrículas 1º sem./1997 (SEC. EST. EDUC.)					
Níveis	Federal	Estadual	Municipal	Particular	
Pré-Escolar		31	11		
1º Grau		382	65		
2º Grau					
3º Grau (1996)					
Distância da capital	CEP:	Altitude acima nível do mar:		Voltagem	
90 Km (DAER/97)	95552-000	12 m			
Comunicações	Rodovias até a Capital (DAER/97)				
RS/776 - BR/101 - RS/140					
Rádios	Jornais	Aeroportos	Temperaturas extremas		
AM: FM:		Campo/pouso:	máx.	mín.	(Desde 1931)
Produção Local:	Milho - Safra 1997	Produção (t)	Rend. Médio (Kg/ha)		
	Área Cultivada (ha)				
	38	39,90	1.050		
Instituições Financeiras	Hospitais	Clubes Recreativos	MTG Região Tradicionalista		
			23ª		
Hospedagem	Postos Combustíveis		Times de Futebol	CTG/Folclore *	
Hotéis Albergues Outros				01	
Nº veículos cadastrados ano 1996:		Nº estabelec. comerciais ano 1996:		Estabelec. Industriais ano 1996:	
Pontos Turísticos e Curiosidades:					
Eventos					
- 14 à 20/09: Semana Farroupilha.					
Prefeitura / Fone/Fax: (051) 685-1118/1259/1153					
SEDE					
Entidades Registradas no "Movimento Tradicionalista Gaúcho" MTG. A CULTURA É A BASE DE TUDO *					


Município CERRITO			Área estimada (Km²) 462	
Prefeito - eleito / 1996 Adão Orlando Alves			PIB percapita (1996) 726,28 (US\$)	
Origem / Nome município			Localização	
Ponto culminante do lugar (Cerro Pelado), cruzamento Histórico dos Heróis portugueses em peleias Farroupilhas.			CRD: 17-Sul	
			FAMURS: 23-AZONASUL	
Ano/Fundação	Data/Criação (DOE)	Lei Nº	Município de Origem	
	29/12/1995	10.656	Pedro Osório	
Etnias Nativa, Lusa, Espanhola, Africana, outras.				
População (IBGE-96) 6.826		Densidade Demográfica 14,79 hab./Km²	Estabelecimento Ensino (1997) 22	
Eleitores (TRE)				
-ano 1992:		-ano 1994:		-ano 1996: 5.572
Educação: N° matrículas 1° sem./1997 (SEC. EST. EDUC.)				
Níveis	Federal	Estadual	Municipal	Particular
Pré-Escolar		8	98	
1° Grau		633	510	
2° Grau		497		
3° Grau (1996)				
Distância da capital 310 Km (DAER/97)	CEP:	Altitude acima nível do mar:		Voltagem
				m
Comunicações	Rodovias até a Capital (DAER/97)			
RS/706-BR/116				
Rádios	Jornais	Aeroportos Campo/pouso:	Temperaturas extremas	
AM: FM:			máx. mín.	(Desde 1931)
Produção Local: Agropecuária, (milho, arroz, fumo, bovinos, ovinos) olarias	Milho - Safra 1997 Área Cultivada (ha)	Produção (t)	Rend. Médio (Kg/ha)	outros.
	4.000	5.760,00	1.440	
Instituições Financeiras	Hospitais	Clubes Recreativos	MTG Região Tradicionalista	
	01	01		
Hospedagem	Postos Combustíveis		Times de Futebol	CTG/Folclore *
Hotéis Albergues Outros	01			
N° veículos cadastrados ano 1996:		N° estabelec. comerciais ano 1996:		Estabelec. Industriais ano 1996:
Pontos Turísticos e Curiosidades:				
Eventos				
Prefeitura / Fone/Fax: (0532) 551555				
SEDE				
Entidades Registradas no "Movimento Tradicionalista Gaúcho" MTG. A CULTURA É A BASE DE TUDO *				

Município			Área estimada (Km²)	
CERRO GRANDE DO SUL			324	
Prefeito - eleito / 1996			PIB percapita (1996)	
Antônio Alexis Tres Castro da Silva			2.755,21 (US\$)	
Origem / Nome município			Localização	
Por haver uma fachada de Fortaleza em pedra vertical ao "Sul" de um "Grande Cerro".			CRD: 04-Centro Sul	
			FAMURS: 21-AMZCS	
Ano/Fundação	Data/Criação (DOE)	Lei Nº	Município de Origem	
1.910	12/05/1988	8.619	Tapes	
Etnias				
Lusa, Alemã, Italiana, Espanhola, Africana, outras.				
População (IBGE-96)		Densidade Demográfica	Estabelecimento Ensino (1997)	
7.658		23,61 hab./Km²	30	
Eleitores (TRE)				
-ano 1992: 5.900		-ano 1994: 5.820		-ano 1996: 6.035
Educação: Nº matrículas 1º sem./1997 (SEC. EST. EDUC.)				
Níveis	Federal	Estadual	Municipal	Particular
Pré-Escolar		25		
1º Grau		655	666	
2º Grau		133		
3º Grau (1996)				
Distância da capital	CEP:	Altitude acima nível do mar:		Voltagem
115 Km (DAER/97)	99770-000	405 m		220
Comunicações	Rodovias até a Capital (DAER/97)			
RS/715 - BR/116				
Rádios	Jornais	Aeroportos Campo/pouso:	Temperaturas extremas	
AM: FM:			máx. mín.	(Desde 1931)
Produção Local:	Milho - Safra 1997	Produção (t)	Rend. Médio (Kg/ha)	outros.
Agrícola, Tanino/vegetal, comércio,	Área Cultivada (ha)			
	1.750	1.750,00	1.000	
Instituições Financeiras	Hospitais	Clubes Recreativos	MTG Região Tradicionalista	
		04		
Hospedagem	Postos Combustíveis		Times de Futebol	CTG/Folclore *
Hotéis	Albergues	Outros 01	02	
Nº veículos cadastrados ano 1996:		Nº estabelec. comerciais ano 1996:		Estabelec. Industriais ano 1996:
Pontos Turísticos e Curiosidades:				
Eventos				
- 19/03: Festa São Jorge				
Prefeitura / Fone/Fax: (051) 675-1019/1122				
SEDE				
Entidades Registradas no "Movimento Tradicionalista Gaúcho" MTG. A CULTURA É A BASE DE TUDO *				

Município CHUI				Área estimada (Km²) 201	
Prefeito - eleito / 1996 Mohamer Kassem Jomaa				PIB percapita (1996) 3.356,31 (US\$)	
Origem / Nome município				Localização 17-Sul	
Indígena: "Chui" (pequena ave) "Chuy" (Rio dos Chuis e das tartarugas).				CRD: 17-Sul	
				FAMURS: 23-AZONASUL	
Ano/Fundação	Data/Criação (DOE)	Lei Nº	Município de Origem		
	29/12/1995	10.666	Santa Vitória do Palmar		
Etnias Nativa, Palestina, outras.					
População (IBGE-96) 3.184		Densidade Demográfica 15,86 hab./Km²		Estabelecimento Ensino (1997) 01	
Eleitores (TRE)				-ano 1992: 2.611	
-ano 1994:				-ano 1996:	
Educação: N° matrículas 1º sem./1997 (SEC. EST. EDUC.)					
Níveis	Federal	Estadual	Municipal	Particular	
Pré-Escolar		47			
1º Grau		410			
2º Grau					
3º Grau (1996)					
Distância da capital 510 Km (DAER/97)	CEP: 96235-000	Altitude acima nível do mar: 22 m		Voltagem 220	
Comunicações	Rodovias até a Capital (DAER/97)				
BR/471 - BR/392 - BR/116					
Rádios	Jornais	Aeroportos Campo/pouso:	Temperaturas extremas		
AM: FM:			máx.	mín.	(Desde 1931)
Produção Local: Agropecuária, (arroz), forte comércio na	Milho - Safra 1997 Área Cultivada (ha)	Produção (t)	Rend. Médio (Kg/ha)	fronteira Brasil/Uruguai.	
Instituições Financeiras 02	Hospitais	Clubes Recreativos	MTG Região Tradicionalista		
Hospedagem	Postos Combustíveis	Times de Futebol	CTG/Foiçlore *		
Hotéis 03	Albergues	Outros 04	08		
N° veículos cadastrados ano 1996:		N° estabelec. comerciais ano 1996:		Estabelec. Industriais ano 1996:	
Pontos Turísticos e Curiosidades:					
- Free-Shop na fronteira com República do Uruguai apenas uma rua divide as duas nações.					
Eventos					
- 14 à 20/09: Semana farroupilha; - Torneio Internacional de Truco.					
Prefeitura / Fone/Fax: (0532) 651006/idem					
Distritos					
SEDE					
Entidades Registradas no "Movimento Tradicionalista Gaúcho" MTG. *					
A CULTURA É A BASE DE TUDO					

Município		Área estimada (Km²)	
CHUVISCA		214	
Prefeito - eleito / 1996		PIB percapita (1996)	
José Enio Brandeburski		1.905,47 (US\$)	
Origem / Nome município		Localização	
Havia um galpão com garoa permanente autêntica Chuvisca (na estrada da viúva no Arroio Sutil e travessão, da estrada paraíso até o leito do antigo Arroio Duro).		CRD: 04-Centro Sul	
Ano/Fundação		FAMURS: 21-AMZCS	
Data/Criação (DOE)		Lei Nº	
29/12/1995		10.637	
Município de Origem		Camaquã	
Etnias			
Polonesa, Alemã, Italiana, outras.			
População (IBGE-96)		Densidade Demográfica	
4.525		21,13 hab./Km²	
Eleitores (TRE)		Estabelecimento Ensino (1997)	
		21	
-ano 1992:		-ano 1994:	
Educação: N° matrículas 1º sem./1997 (SEC. EST. EDUC.)		-ano 1996: 3.413	
Níveis	Federal	Estadual	Municipal
Pré-Escolar			
1º Grau		337	312
2º Grau			
3º Grau (1996)			
Distância da capital	CEP:	Altitude acima nível do mar:	
130 Km (DAER/97)	96193-000	m	
Comunicações	Rodovias até a Capital (DAER/97)		
RS/350 - BR/116			
Rádios	Jornais	Aeroportos Campo/pouso:	Temperaturas extremas
AM: FM:			máx. mín. (Desde 1931)
Produção Local:	Milho - Safra 1997	Produção (t)	Rend. Médio (Kg/ha)
Agropecuária, comércio, serviços, outras.	Área Cultivada (ha)		
	2.200	2.200,00	1.000
Instituições Financeiras	Hospitais	Clubes Recreativos	MTG Região Tradicionalista
01		02	
Hospedagem	Postos Combustíveis	Times de Futebol	CTG/Folclore *
Hotéis	Albergues	Outros 01	02
Nº veículos cadastrados ano 1996:		Nº estabelec. comerciais ano 1996:	
		Estabelec. Industriais ano 1996:	
Pontos Turísticos e Curiosidades:			
Eventos			
Prefeitura / Fone/Fax: (051) 671-4799/140			
Distritos			
SEDE			
			
Entidades Registradas no "Movimento Tradicionalista Gaúcho" MTG.			
A CULTURA É A BASE DE TUDO *			

Município CIDREIRA				Área estimada (Km²) 242	
Prefeito - eleito / 1996 Elimar Tomaz Pacheco				PIB percapita (1996) 2.430,47 (US\$)	
Origem / Nome município Por haver no inicio abundância da planta Erva "Cidreira".				Localização CRD: 08-Litoral FAMURS: 10-AMLINORTE	
Ano/Fundação 1.930	Data/Criação (DOE) 09/05/1988	Lei Nº 8.606	Município de Origem Tramandai		
Etnias Lusa, Italiana, Alemã, outras.					
População (IBGE-96) 6.356		Densidade Demográfica 26,28 hab./Km²	Estabelecimento Ensino (1997) 04		
Eleitores (TRE) 6.003		-ano 1992: 6.003	-ano 1994: 6.345	-ano 1996: 4.627	
Educação: Nº matrículas 1º sem./1997 (SEC. EST. EDUC.)					
Níveis	Federal	Estadual	Municipal	Particular	
Pré-Escolar		120	73		
1º Grau		1141	526		
2º Grau		358			
3º Grau (1996)					
Distância da capital 105 Km (DAER/97)	CEP: 95595-000	Altitude acima nível do mar: 60 m		Voltagem 220	
Comunicações	Rodovias até a Capital (DAER/97) RS/786 - RS/040				
Rádios	Jornais	Aeroportos Campo/pouso:	Temperaturas extremas		
AM: FM:			máx.	min.	(Desde 1931)
Produção Local: Turismo, indústria de resinas, apicultura,	Milho - Safra 1997 Área Cultivada (ha) 38	Produção (t) 49,40	Rend. Médio (Kg/ha) 1.300	reflorestamento, outros.	
Instituições Financeiras 01	Hospitais 01	Clubes Recreativos 08	MTG Região Tradicionalista 25ª		
Hospedagem	Postos Combustíveis	Times de Futebol	CTG/Folclore *		
Hotéis 06 Albergues Outros 02	02		02		
Nº veículos cadastrados ano 1996:		Nº estabelec. comerciais ano 1996:		Estabelec. Industriais ano 1996:	
Pontos Turísticos e Curiosidades:					
- Balneários;		- Belos campings;		- Praias Marítimas;	
- Túnel verde;		- Terminal Turístico;		- Igreja Nossa Senhora da Saúde.	
Eventos					
- 02/02: Festa de Iemajá;		- Maratonas;			
- Campeonatos de: Surf, Vôlei, Canoagem;		- Fevereiro: Bom Carnaval.			
- 14 à 20/09: Semana Farroupilha;					
Prefeitura / Fone/Fax: (051) 681-1315/1514/1545					
Distritos					
SEDE - Casta do Sol; - Magistério; - Túnel Verde.					Entidades Registradas no "Movimento Tradicionalista Gaúcho" MTG. A CULTURA É A BASE DE TUDO *

Município				Área estimada (Km²)	
CRISTAL				682	
Prefeito - eleito / 1996				PIB per capita (1996)	
Edydio Alfredo Schlabit				2.483,00 (US\$)	
Origem / Nome município				Localização	
Da estância "Cristal" onde viveu Bento Gonçalves da Silva herói da Revolução Farroupilha.				CRD: 17-Sul	
				FAMURS: 23-AZONASUL	
Ano/Fundação	Data/Criação (DOE)	Lei Nº	Município de Origem		
1.961	29/04/1988	8.583	Camaquã		
Etnias					
Alemã, Lusa, Italiana, outras.					
População (IBGE-96)		Densidade Demográfica		Estabelecimento Ensino (1997)	
6.537		9,58 hab./Km²		13	
Eleitores (TRE)					
-ano 1992: 4.976		-ano 1994: 4.971		-ano 1996: 5.183	
Educação: N° matrículas 1° sem./1997 (SEC. EST. EDUC.)					
Níveis	Federal	Estadual	Municipal	Particular	
Pré-Escolar		49			
1° Grau		908	274		
2° Grau		130			
3° Grau (1996)					
Distância da capital	CEP:	Altitude acima nível do mar:		Voltagem	
151 Km (DAER/97)	96195-000	500 m		220	
Comunicações	Rodovias até a Capital (DAER/97)				
BR/116					
Rádios	Jornais	Aeroportos Campo/pouso:	Temperaturas extremas		
AM: FM:			máx.	min.	(Desde 1931)
Produção Local:	Milho - Safra 1997	Produção (t)	Rend. Médio (Kg/ha)	outros.	
Agropecuária, (arroz, milho, bovinos)	Área Cultivada (ha)	4.500,00	1.500		
	3.000				
Instituições Financeiras	Hospitais	Clubes Recreativos	MTG Região Tradicionalista		
01		01	16ª		
Hospedagem	Postos Combustíveis		Times de Futebol	CTG/Folclore *	
Hotéis	Albergues	Outros		01	
N° veículos cadastrados ano 1996:		N° estabelec. comerciais ano 1996:		Estabelec. Industriais ano 1996:	
Pontos Turísticos e Curiosidades:					
- Parque Bento Gonçalves (ótima infra-estrutura cultural/ Lazer)					
Eventos					
Prefeitura / Fone/Fax: (051) 772-1227/1233/1149					
Distritos					
SEDE					Entidades Registradas no "Movimento Tradicionalista Gaúcho" MTG. A CULTURA É A BASE DE TUDO *
- Bom Sera; - Cordeiro; - Passo do Mendonça.					