

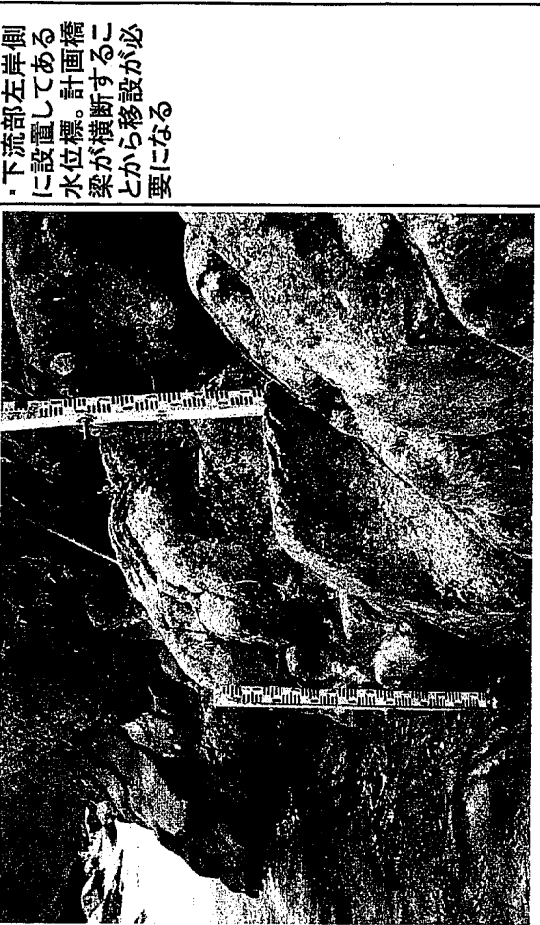



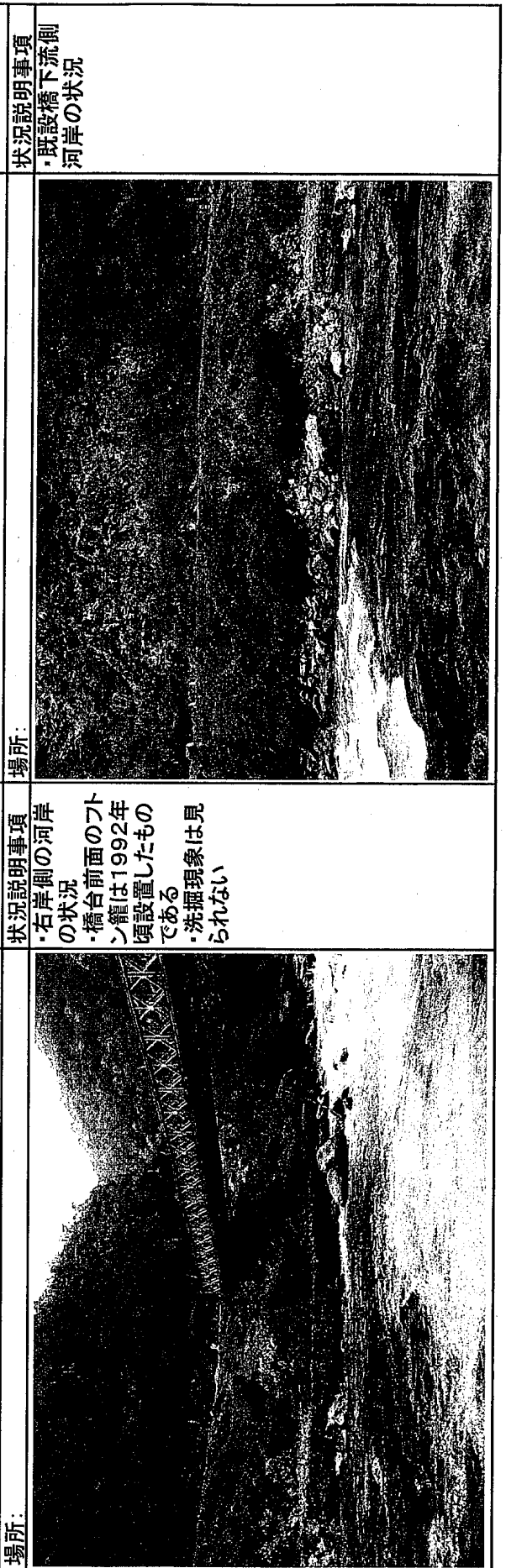












現地調査写真シート 3-1

<p>調査対象箇所: 1. 河川 場所: Bjee Br.</p>	<p>2. 橋梁</p>	<p>3. 道路 撮影年月日: April 18, 2000</p>	<p>状況説明事項 ・下流部左岸側に設置してある水位標。計画橋梁が横断することから移設が必要になる</p>	<p>状況説明事項 ・下流からみた既設橋梁部河岸の状況 ・既往最高水位は、1989年洪水で床版下まで上昇した ・年最大平均高水位は、フトン籠上面0.5m程度</p>	<p>状況説明事項 ・右岸側の河岸の状況 ・橋台前面のフトン籠は1992年頃設置したものである ・洗掘現象は見られない</p>	<p>状況説明事項 ・既設橋下流側河岸の状況</p>
						





現地調査写真シート 3-2

調査対象箇所: 1. 河川	3. 道路	撮影年月日:
<p>場所: Bjee Br.</p> 	<p>場所:</p> 	<p>状況説明事項 ・上流側の河道の状況</p>
<p>場所</p> 	<p>場所:</p> 	<p>状況説明事項 ・下流側から上流をみる。</p>





現地調査写真シート 4-1

<p>調査対象箇所: 1. 河川 場所: Wachv Br.</p>	<p>2. 橋梁</p> 	<p>3. 道路 撮影年月日: April 18, 2000</p>	<p>場所:</p> 
<p>状況説明事項 ・下流より既設橋をみる ・河床及び河岸は巨しぎで構成されている</p>	<p>状況説明事項 ・既設橋下流部の河道の状況</p>	<p>状況説明事項 ・既設橋上流部の河道の状況</p>	<p>場所:</p> 
<p>調査対象箇所: 1. 河川 場所: Wachv Br.</p>	<p>2. 橋梁</p> 	<p>3. 道路 撮影年月日: April 18, 2000</p>	<p>場所:</p> 
<p>状況説明事項 ・左岸側の取付け道路と上流側の河道</p>	<p>状況説明事項 ・既設橋上流部の河道の状況</p>	<p>状況説明事項 ・既設橋上流部の河道の状況</p>	<p>場所:</p> 





現地調査写真シート 4-2

<p>調査対象箇所: 1. 河川 場所: Wachy Br.</p> 	<p>3. 道路 場所:</p> 	<p>状況説明事項 ・左岸側アバット部に洪水痕跡のマークがある ・既往最高水位は、河床より約6.0m ・既往最高水位は上流側の水田面の高さと同じである</p>
<p>場所:</p> 	<p>場所:</p> 	<p>状況説明事項 ・既設橋右岸側取り付け道路の状況 ・右岸側アバットは砂礫上に築造されている</p>
<p>状況説明事項 ・既設橋左岸側アバットの状況 ・橋台は岩盤上に築造されている</p>	<p>状況説明事項 ・左岸側の水田 ・既設橋の下流側に取り付け道路が計画される</p>	



現地調査写真シート 5-1

<p>調査対象箇所: 1. 河川 場所: Mangde Br.</p>	<p>2. 橋梁</p> 	<p>3. 道路</p> <p>状況説明事項 ・左岸下流から 右岸アバット部を みる ・アバット部の基 礎は岩盤</p> <p>場所:</p> 	<p>状況説明事項 ・右岸下流から の橋梁全景 ・左岸側橋梁部 の地盤の状況</p>
<p>調査対象箇所: Mangde Br.</p>	<p>状況説明事項 ・右岸直下流部 水位標</p> 	<p>場所:</p> 	<p>状況説明事項 ・右岸アバット部 の基礎 ・水位標</p>

現地調査写真シート 5-2

調査対象箇所: 1. 河川		3. 道路		撮影年月日:	
場所: Mangde Br.		状況説明事項 ・下流の河道状況	場所:		状況説明事項 ・右岸からみた左岸側河岸の状況
場所:		状況説明事項 ・上流部河道の状況	場所:		状況説明事項 ・右岸からみた左岸側計画アバット予定地

現地調査写真シート 5-3

<p>調査対象箇所: 1. 河川 場所: Mangde Br.</p>	<p>2. 橋梁</p> 	<p>3. 道路 場所:</p> 	<p>撮影年月日: April 19, 2000</p>
<p>状況説明事項 ・支川合流点の状況</p>	<p>状況説明事項 ・上流の河道状況</p>	<p>状況説明事項 ・左岸下流部アバット計画位置をみる</p>	<p>状況説明事項 ・上流側の河岸、左岸から右岸をみる</p>