

(7) Kinh Kiem (Ca Mau 省)

Other Information:

- 1) アクセス道路は現在整備中のため、現場へのアプローチはボートで約1時間半。
- 2) 運河名 ; Kiem Lam Canal
- 3) 海岸まで3㌔程度のため、鋼橋は不向き。
- 4) 軟弱地盤で、杭長30m。一般には、35cmx35cmの既成杭を現場で作り、繋ぎながら打ちこんでいる。
- 5) 現在、NH1より世銀資金にて整備中。2000年10月に閉鎖予定。

The site rough sketch


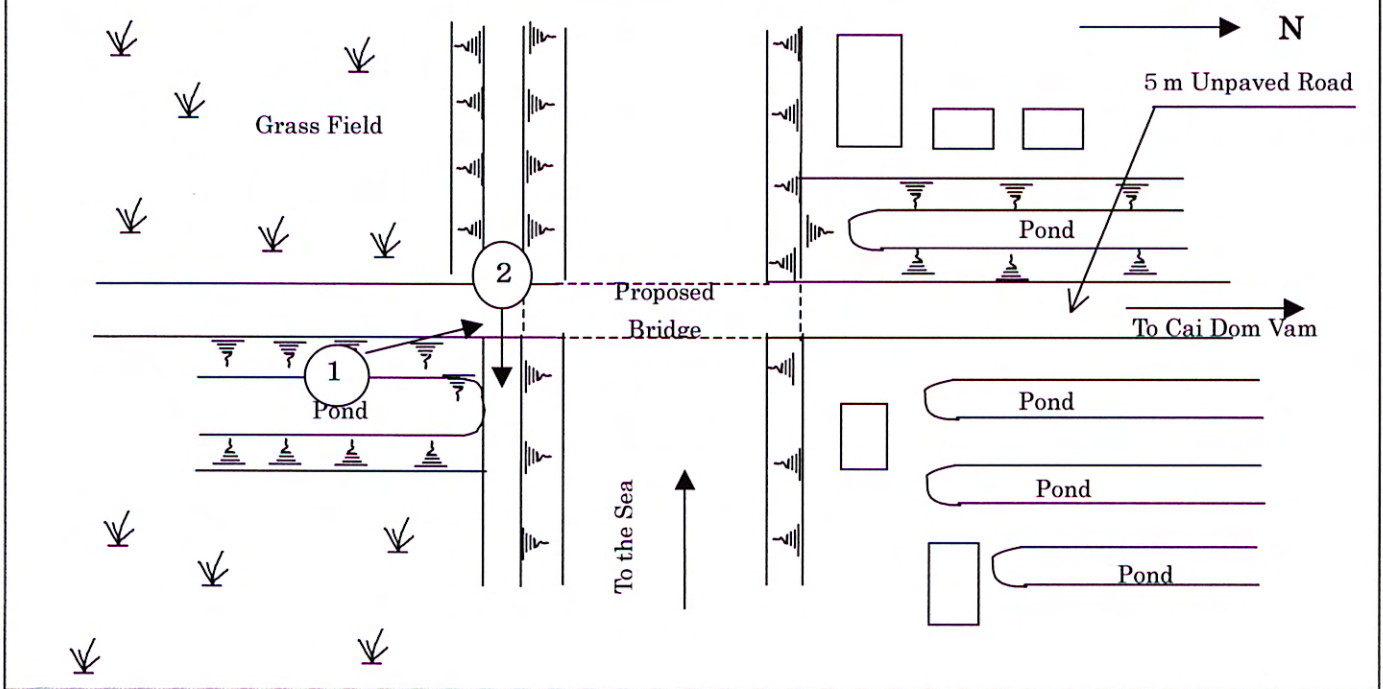


写真1: 対岸を望む



写真2: 取付道路状況

Other Information:

- 1) 運河名 ; Tan Lap Canal
- 2) Province の意見では優先度 4 位
- 3) 運河に平行した南側、省道 13 号をに対する建築限界高さは 2.5 を考慮のこと。

The site rough sketch

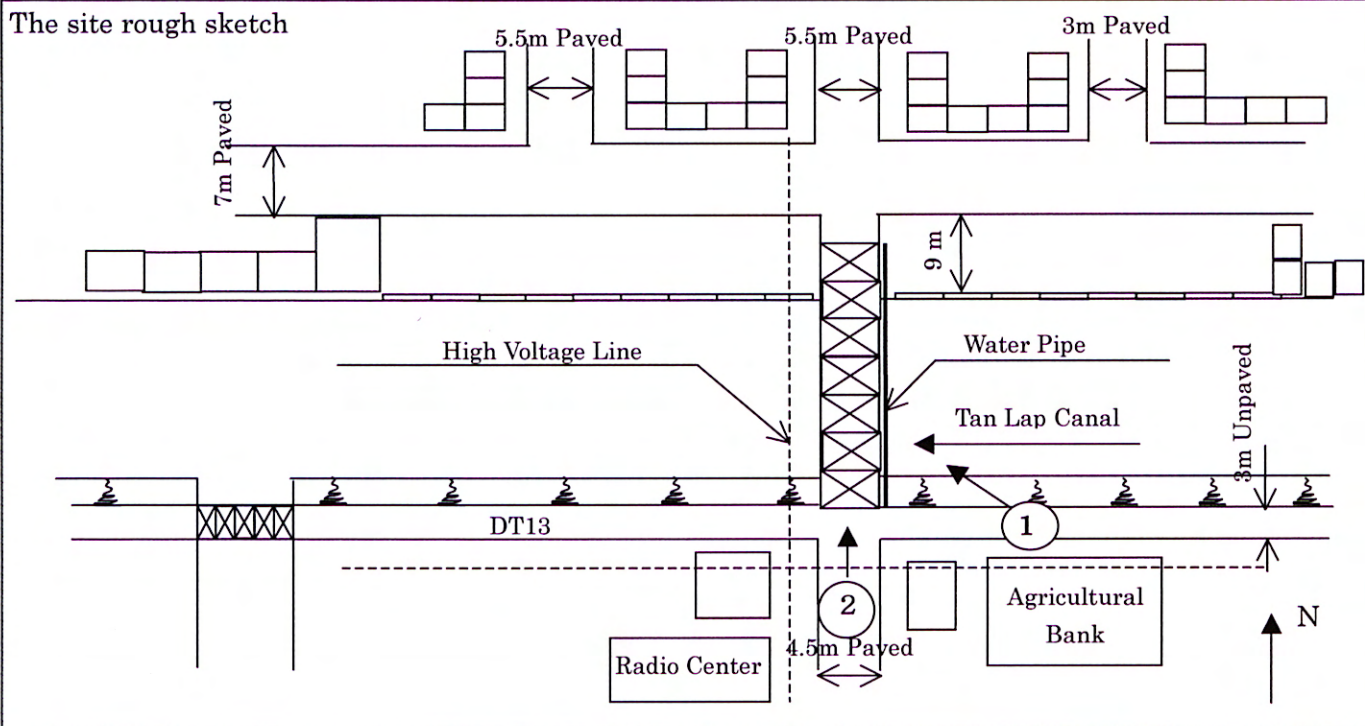


写真 1 : 現橋



写真 2 : 現橋