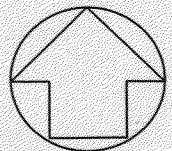


図 Punggaluku 地質図

縮尺 1:250,000



凡例

● 取水地点 (湧水, 深井戸)

| 記号 | 時代 | 地層 | 層相 |
|------|-----|--------------|---|
| Qa | 完新世 | Auvium | 泥, 粘土, 砂 |
| Qpa | 更新世 | Alangga 層 | 礫岩, 砂岩 |
| Tmpb | 鮮新世 | Boepinang 層 | 砂質粘土, 砂質マール, 砂岩 |
| Tmpe | | Femoiko 層 | 石灰砂岩, サソコ 礁石灰岩, 砂岩, マール |
| Tml | 中新世 | Langkowala 層 | 礫岩, 砂岩, 頁岩, 石灰砂岩 |
| Ku | 白亜紀 | 超塩基性岩累層 | Harzburgite, タンコン岩, wherlite, 蛇紋岩, ハルツ岩, 玄武岩, 粗流玄武岩 |
| TrJm | 三疊紀 | Meluhu 層 | 千枚岩, 粘版岩, 變成砂岩, 珪岩 |
| TrJt | | Laonti 層 | 變成石灰岩, 大理石, 千枚岩 |

断層、破線部は推定断層

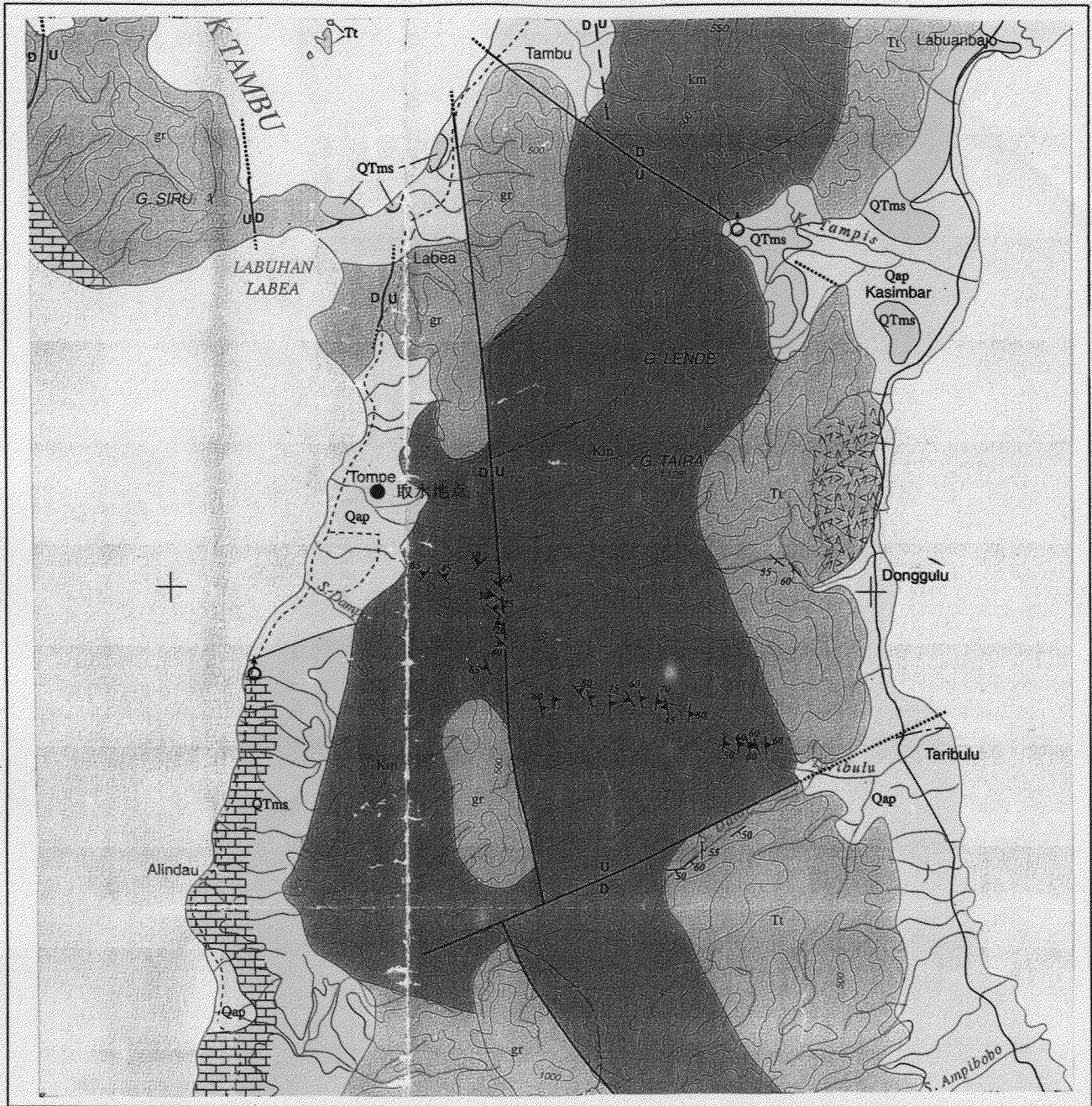
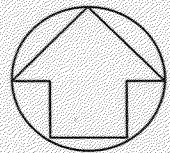


図 Tompe 地質図

縮尺 1:250,000



凡例

● 取水地点 (湧水)

| 記号 | 時代 | 地層 | 層相 |
|------|-----------|-----------------|-----------------------|
| Qap | 完新世 | 沖積堆積物 | 礫, 砂, 泥, 礁石灰岩 |
| Qtms | 中新世 | Celebes Molasse | 礫岩, 砂岩, 泥岩, 礁石灰岩, マール |
| Tt | 始新世 | Tinombo 層 | 頁岩, 砂岩, 礫岩, 火山岩 |
| Km | 不詳(第三紀以前) | 変成岩累層群 | 雲母片岩, 角閃片岩, 片麻岩, 大理石 |
| Gr | 漸新世 | 花崗岩, 花崗閃緑岩 | 花崗岩, 花崗閃緑岩 |

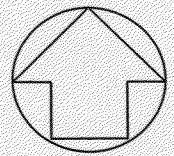
— ▲▲▲ — 断層、破線部は推定断層



図 Pinolosian 地質図

縮尺 1:250,000

0km 5km 10km 15km 20km



凡例

● 取水地点 (湧水)

| 記号 | 時代 | 地層 | 層相 |
|------|---------|----------------|-------------------------------|
| Qal | 完新世 | 沖積層・海岸堆積物 | 砂, 粘土, 泥 |
| Ql | | 礁石灰岩 | 礁石灰岩, 碎屑石灰岩 |
| Qpl | | 湖成堆積物 | 粘土岩, 砂岩 |
| TQpv | 鮮新世-更新世 | Pinogu 火山岩類 | 凝灰岩, 火山礫凝灰岩, 砂岩, 溶岩 |
| Tmb | 後期 中新世 | Bone 閃緑岩 | 石英閃緑岩, 閃緑岩, 花崗閃緑岩, 花崗岩 |
| Tmts | 中新世 | Tapadaka 層 | 砂岩, グレイワック, 頁岩 |
| Tmbv | | Bilungala 火山岩類 | 凝灰角礫岩, 凝灰岩, 安山岩質溶岩, ティイト, 流紋岩 |
| Terv | 始新世 | Tinombo 層火山岩類 | 玄武岩溶岩, 安山岩溶岩, 砂岩, シト岩 |

断層、破線部は推定断層