



図 Marang 地質図

縮尺 1:250,000

0km 5km 10km 15km 20km

凡例

● 取水地点 (湧水)

記号	時代	地層	層相
Qac	完新世	沖積, 湿地, 海浜堆積物	沖積, 湿地, 海浜堆積物
Qpt	更新世	Terace deposits	礫, 砂, 粘土
Tmca	中新世	Camba 層	溶岩, リューサイトテフライト角礫岩
Tmcy		Camba 層	凝灰角礫岩, 溶岩, 凝灰岩
Temt	漸新世	Tonsa 層	石灰岩
Tem	始新世	Malawa 層	砂岩, 火山岩
Kb	白堊紀	Balangbaru 層	フリッシュ堆積岩
d	後期 中新世	貫入岩	閃緑岩
t			粗面岩
m	ジュラ紀	Bantimala 構造岩体	メランジエ累層群
S	三疊紀		変成岩類
Ub			超塩基性岩類

断層、破線部は推定断層



図 Pekkae 地質図

縮尺 1:250,000

0km 5km 10km 15km 20km

凡例

● 取水地点 (Doline)

記号	時代	地層	層相
Qac	完新世	沖積、湿地、海浜堆積物	沖積、湿地、海浜堆積物
Qpt	更新世	Terace deposits	礫、砂、粘土
Tmca	中新世	Camba 層	溶岩、リュウサイトテフライト角礫岩
Tmcy		Camba 層	凝灰角礫岩、溶岩、凝灰岩
Temt	漸新世	Tonsa 層	石灰岩
Tem	始新世	Malawa 層	砂岩、火山岩
Kb	白堊紀	Balangbaru 層	フリッシュ堆積岩
d	後期 中新世	貫入岩	閃緑岩
t			粗面岩
m	ジュラ紀	Bantimala 構造岩体	メランジェ累層群
S	三疊紀		変成岩類
Ub			超塩基性岩類

断層、破線部は推定断層

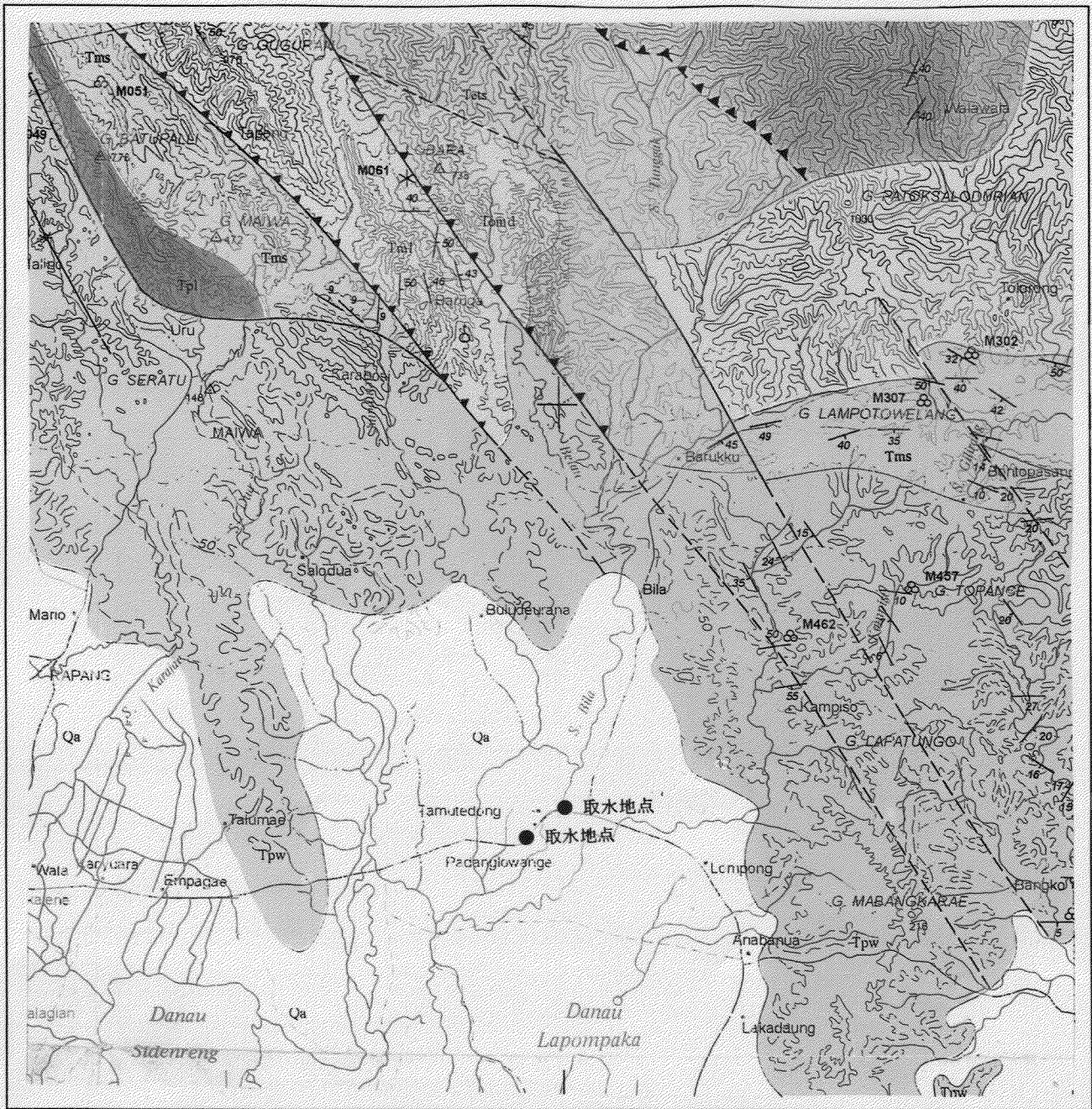
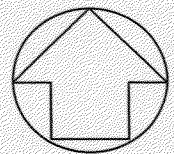


図 Tanrutedong 地質図

縮尺 1:250,000

0km 5km 10km 15km 20km



凡例

● 取水地点 (深井戸)


記号	時代	地層	層相
Qa	完新世	沖積層	粘土, シト, 砂, 礫
Tpw	鮮新世	Walanae 層	礫岩, 砂岩, 頁岩
		Walanae 層石灰岩	礫石灰岩
Tmpi	後期 中新世- 鮮新世	貫入岩	花崗岩, 花崗閃緑岩, 閃緑岩, 閃長岩, 石英 モノナト, 流紋岩
Tms	前期 中新世	Salowajo 層	マール, 石灰岩
Tml	前期-中期 中新世	Loka 層	安山岩質火山岩, 砂岩, シト岩
Tomd	漸新世-前期中新世	Date 層	マール, シト岩, 砂岩
Tolv	漸新世	Lamasi 火山岩類	安山岩溶岩, 玄武岩, 砂岩, 砂岩, シト岩
Tets	始新世	Toraja 層	頁岩, 頁岩, 石灰岩, 石英砂岩, 礫岩, 石灰岩
Kls	白亜紀-暁新世	Latimojong 層	頁岩, 千枚岩, フォト, 大理石, 珪岩, 珪質角礫岩

断層、破線部は推定断層



図 Belopa 地質図

縮尺 1:250,000



凡例

● 取水地点 (深井戸)

記号	時代	地層	層相
Qa	完新世	沖積層	粘土, シルト, 砂, 礫
Tmpi	後期 中新世-鮮新世	貫入岩類	花崗岩, 花崗閃緑岩, 閃緑岩, 閃長岩, 石英モソニ岩, 流紋岩
Tolv	漸新世	Lamasi 火山岩類	安山岩溶岩, 玄武岩, 砂岩, シルト岩
Kls	白亜紀-暁新世	Latimojong 層	頁岩, 千枚岩, チャート, 大理石, 珪岩, 珪質角礫岩



断層、破線部は推定断層