

インドネシア国
スラウェシ島地方水道整備計画

基本設計調査報告書

平成 12 年 10 月

国際協力事業団
株式会社 日水コン

序文

日本国政府はインドネシア共和国政府の要請に基づき、同国のスラウェシ島地方水道整備計画にかかる基本設計調査を行うことを決定し、国際協力事業団がこの調査を実施しました。

当事業団は、平成 12 年 2 月 13 日から 4 月 12 日まで基本設計調査団を現地に派遣し、インドネシア政府関係者と協議を行うとともに、計画対象地域における現地調査を実施しました。帰国後の国内作業の後、平成 12 年 9 月 25 日から 10 月 6 日まで実施された基本設計概要書案の現地説明を経て、ここに本報告書完成の運びとなりました。

この報告書が、本計画の推進に寄与するとともに、両国の友好親善の一層の発展に役立つことを願うものです。

最後に、調査にご協力とご支援をいただいた関係各位に対し、心より感謝申し上げます。

平成 12 年 10 月

国際協力事業団
総裁 斉藤 邦彦

伝達状

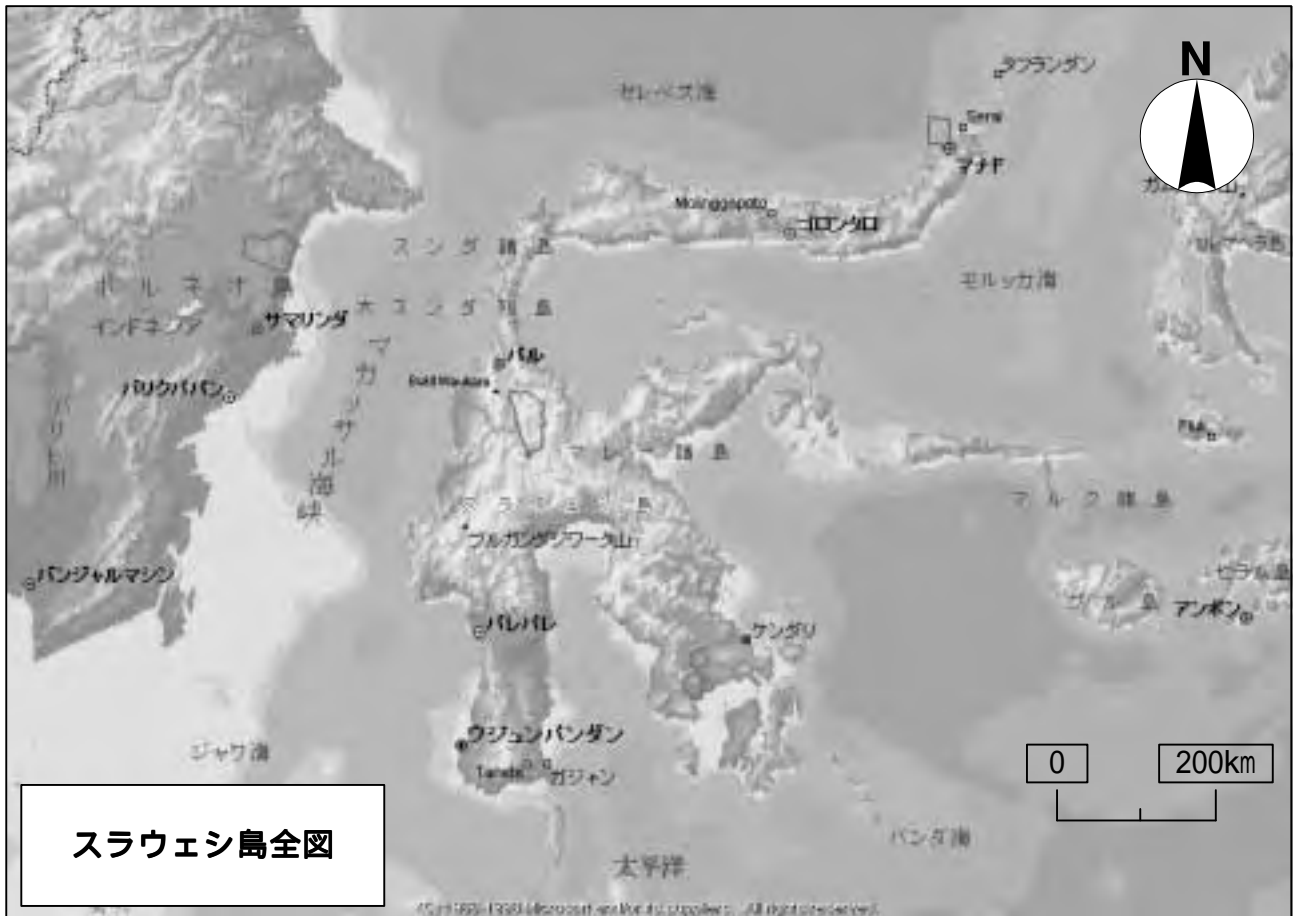
今般、インドネシア共和国におけるスラウェシ島地方水道整備計画基本設計調査が終了いたしましたので、ここに最終報告書を提出いたします。

本調査は、貴事業団との契約に基づき弊社が、平成 12 年 2 月 7 日から平成 12 年 10 月 25 日までの 8.5 ヶ月にわたり実施いたしてまいりました。今回の調査に際しましては、インドネシアの現状を十分に踏まえ、本計画の妥当性を検証するとともに、日本の無償資金協力の枠組みに最も適した計画の策定に努めてまいりました。

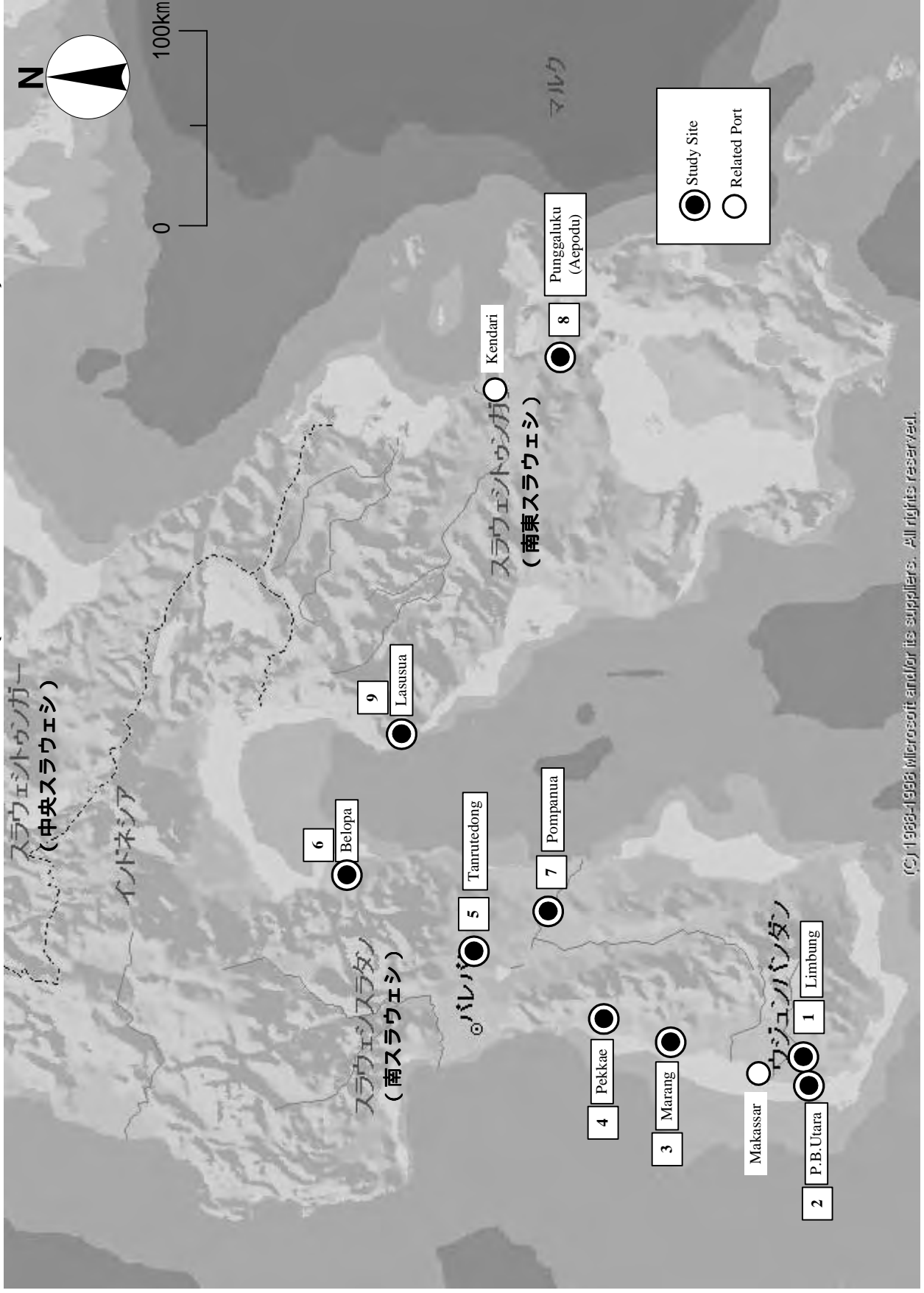
つきましては、本計画の推進に向けて、本報告書が活用されることを切望いたします。

平成 12 年 10 月

株式会社 日水コン
インドネシア共和国
スラウェシ島地方水道整備計画基本設計調査団
業務主任 酒井 武司

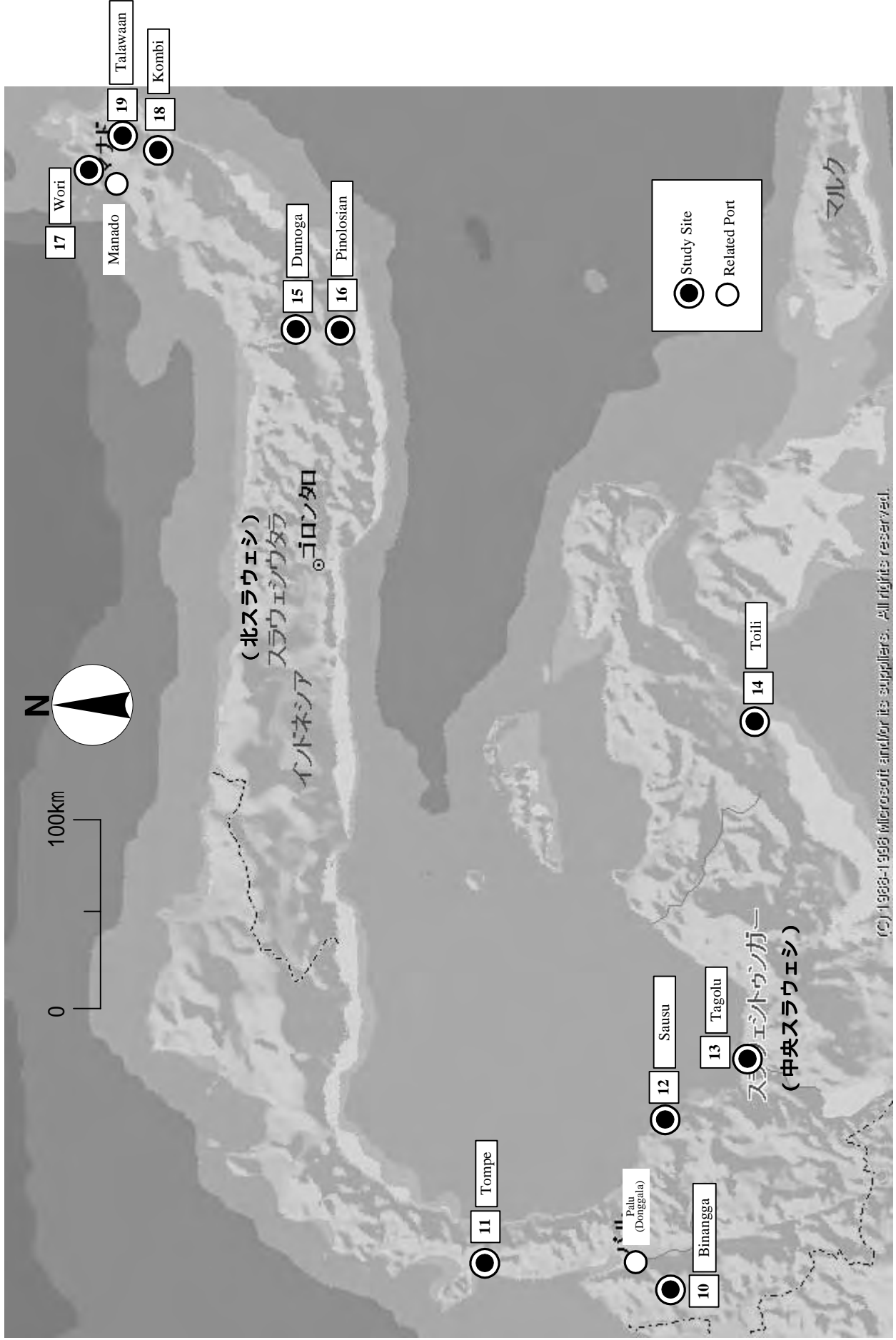


計画IKK対象地域図（南および南東スラウェシ州）



(C) 1998-1999 Microsoft and/or its suppliers. All rights reserved.

計画IKK対象地域図（北および中央スラウェシ州）



写 真

IKK Limbung



水源、浄水場及び配水池予定地



給水区域



給水区域

IKK Polong Bangkeng Utara



水源予定地



配水池予定地



給水区域



給水区域

IKK Marang



水源予定地



配水池予定地



給水区域



給水区域

IKK Pekkae



水源予定地



配水池予定地



給水区域



給水区域

IKK Tanrutedong



水源及び配水池予定地



給水区域



給水区域

IKK Belopa



水源予定地



配水池予定地



給水区域



給水区域

IKK Pompanua



水源予定地



浄水場及び配水池予定地



給水区域



給水区域

IKK Punggaluku



水源予定地



配水池予定地



給水区域



給水区域

IKK Lasusua



水源予定地



配水池予定地



給水区域

IKK Binangga



水源予定地



配水池予定地



給水区域



給水区域

IKK Tompe



水源予定地



配水池予定地



給水区域



給水区域

IKK Sausu



水源及び浄水場予定地



配水池予定地



給水区域



給水区域

IKK Tagolu



水源予定地



配水池予定地



給水区域



給水区域

IKK Toili



水源、浄水場及び配水池予定地



給水区域



給水区域

IKK Dumoga



水源予定地



配水池予定地



給水区域



給水区域

IKK Pinolosian



配水池予定地



水源予定地



給水区域



給水区域