

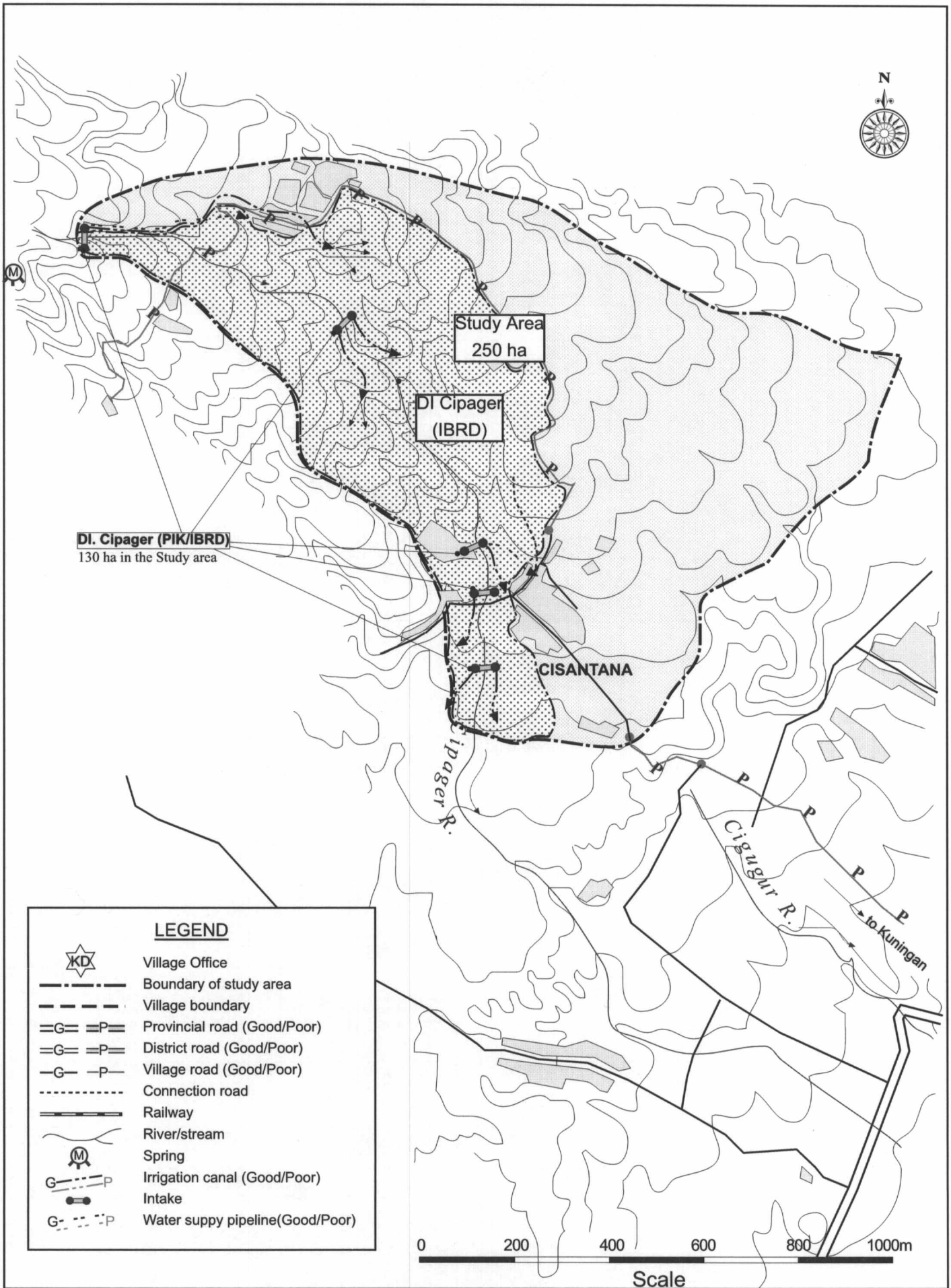
インドネシア国ハイランド地域農業開発計画調査

付図 3.1.6

国際協力事業団

タンジュンカルヤ・モデル地区の現況



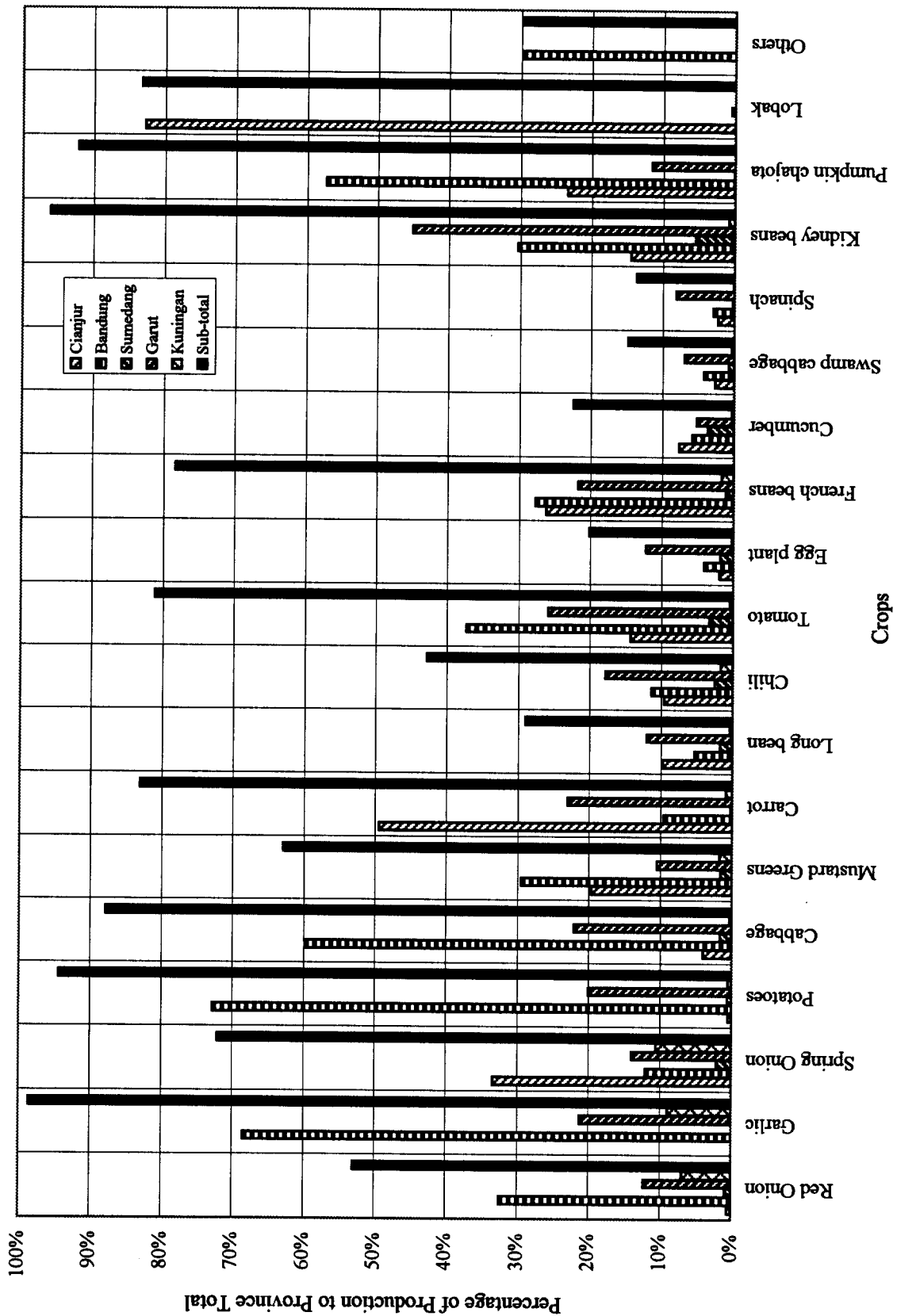


インドネシア国ハイランド地域農業開発計画調査

付図 3.1.8

チサントナ・モデル地区の現況

国際協力事業団

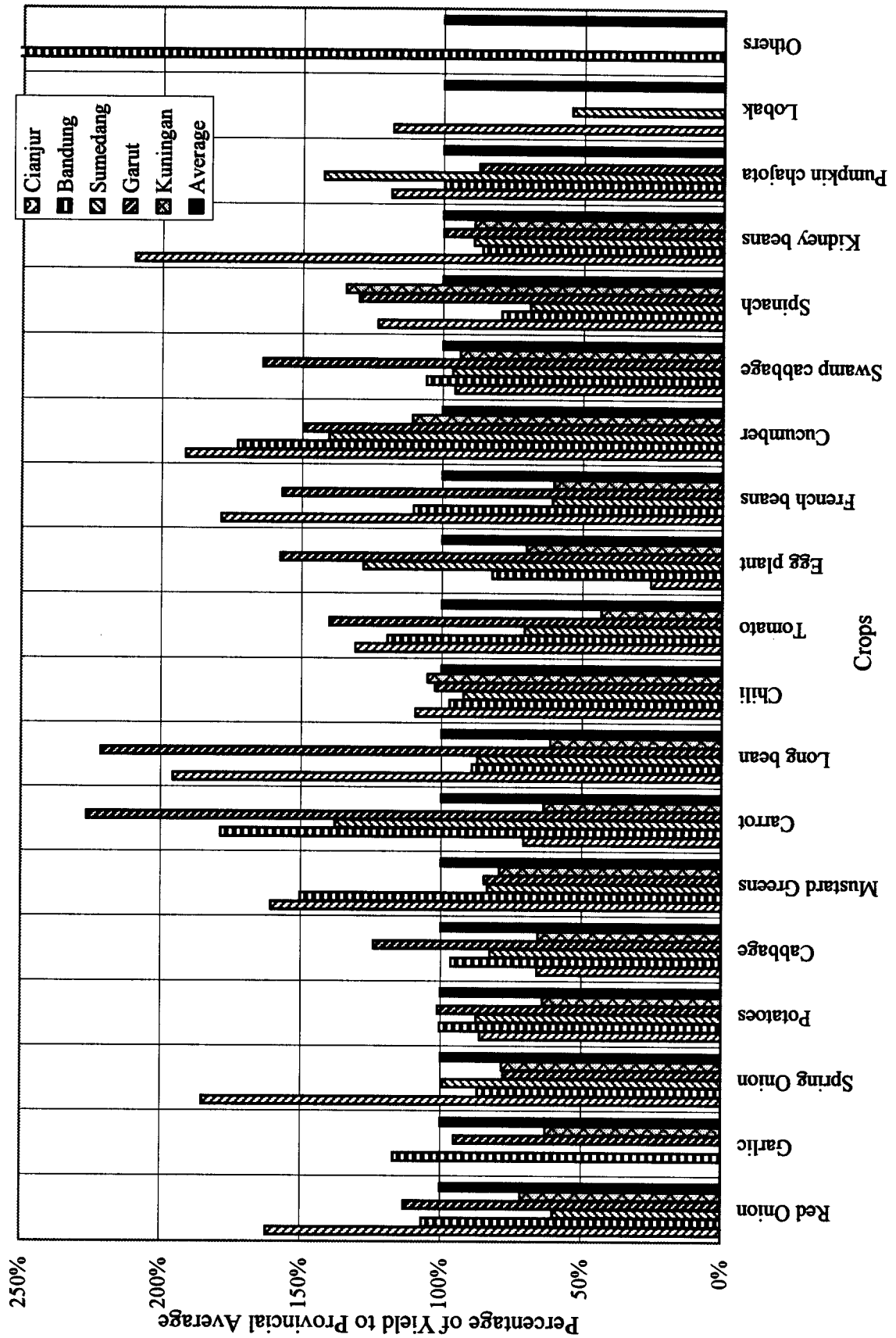


インドネシア国ハイランド地域農業開発計画

国際協力事業団

付図3. 1. 9

関連5県の全省に対する野菜生産量比率(1998年)

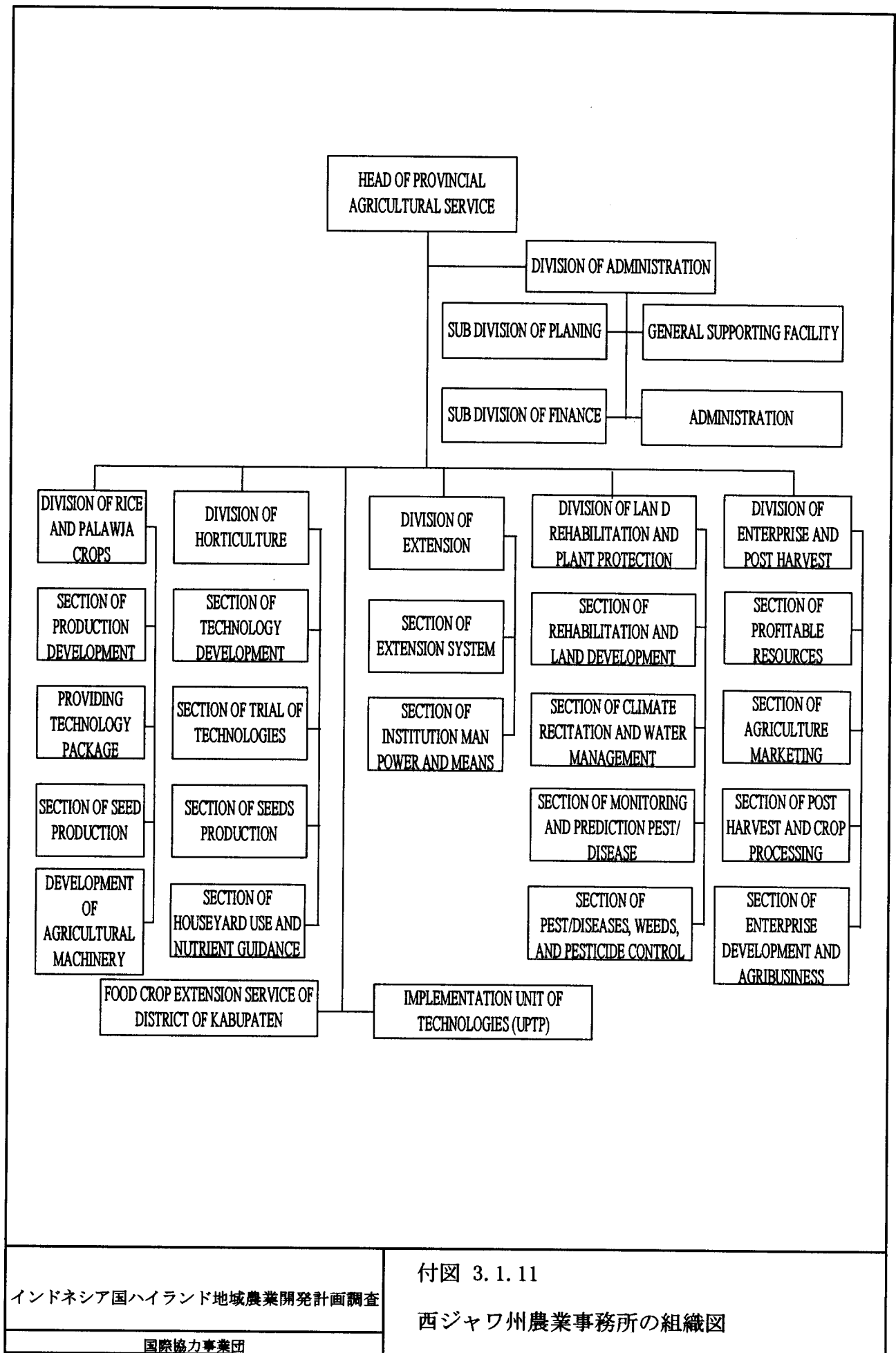


インドネシア国ハイランド地域農業開発計画

国際協力事業団

付図3. 1. 10

関連5県の全省に対する野菜栽培面積比率(1998年)



インドネシア国ハイランド地域農業開発計画調査

国際協力事業団

付図 3.1.11

西ジャワ州農業事務所の組織図