

ミクロネシア連邦
ポンペイ州タカティック漁港整備計画
基本設計調査報告書

平成 12 年 2 月

国 際 協 力 事 業 団
株式会社 パシフィック コンサルタンツ インターナ
シ ヨ ナ ル

調 無 四

C R (2)

00 - 009

序 文

日本国政府は、ミクロネシア連邦政府の要請に基づき、同国のポンペイ州タカティック漁港整備計画にかかる基本設計調査を行うことを決定し、国際協力事業団がこの調査を実施しました。

当事業団は、平成 11 年 7 月 28 日から 8 月 20 日まで基本設計調査団を派遣し、ミクロネシア連邦政府関係者と協議を行うとともに、計画対象地域における現地調査を実施しました。

帰国後の国内作業の後、平成 11 年 10 月 19 日から 10 月 27 日まで実施された基本設計概要書案の現地説明を経て、ここに本報告書完成の運びとなりました。

この報告書が、本計画の推進に寄与するとともに、両国の友好親善の一層の発展に役立つことを願うものです。

終わりに、調査にご協力とご支援をいただいた関係者各位に対し、心より感謝申し上げます。

平成 12 年 2 月

国際協力事業団
総裁 藤田 公郎

伝達状

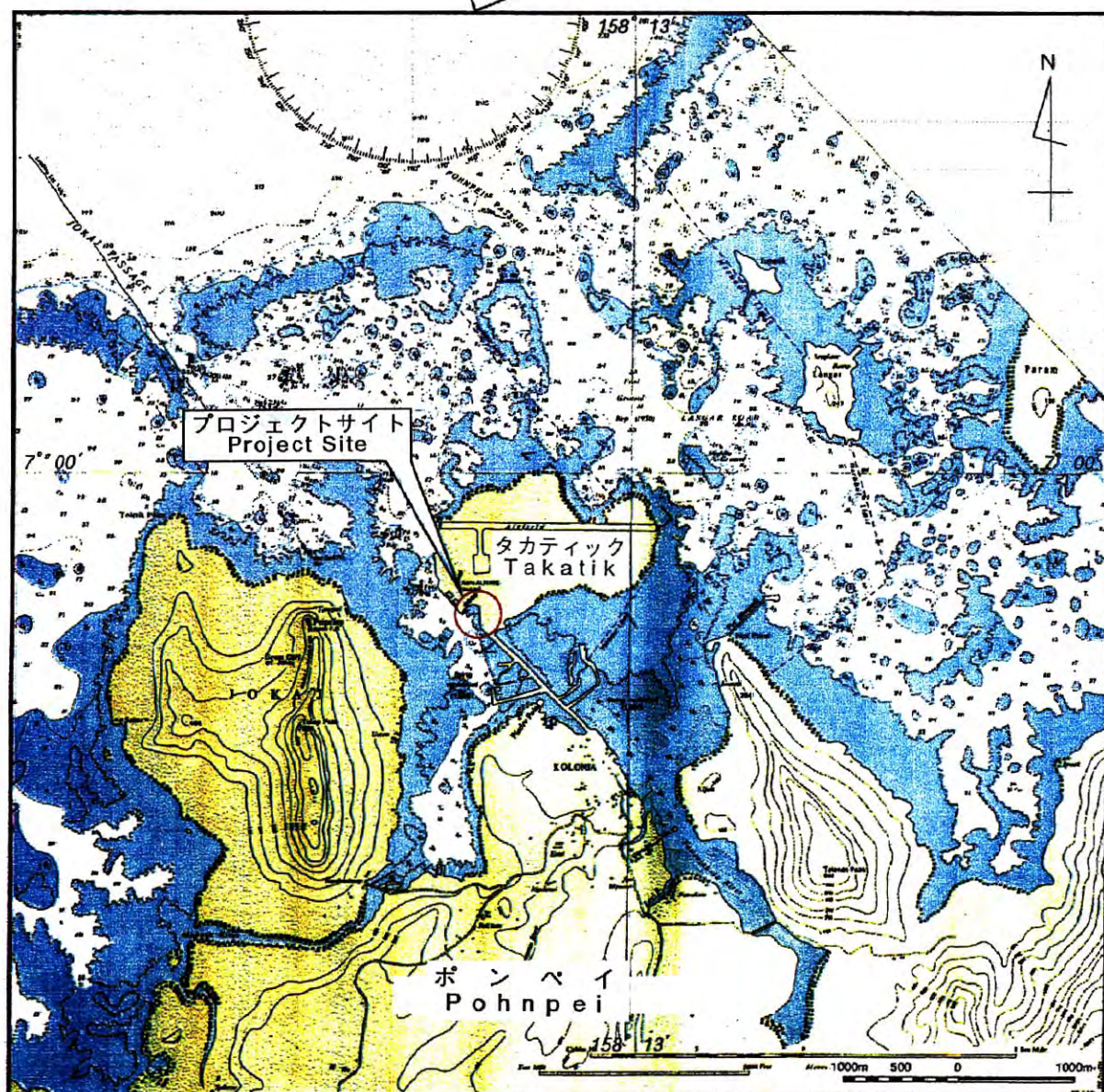
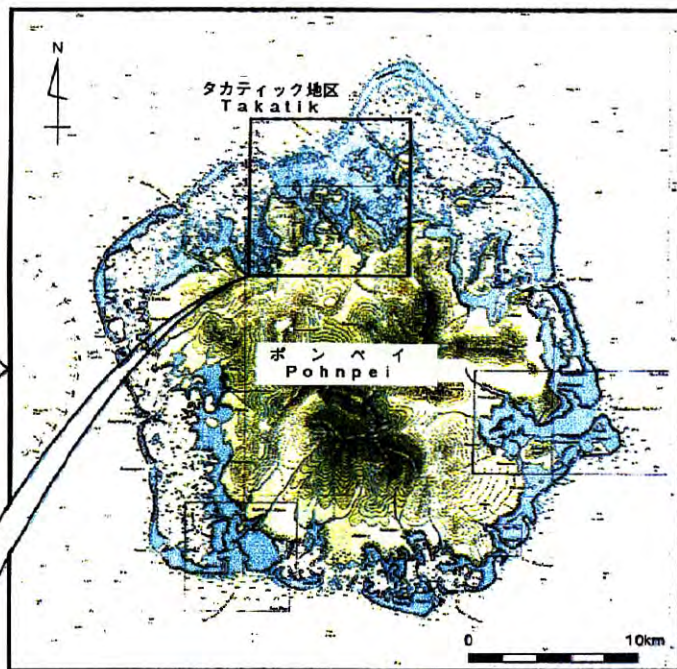
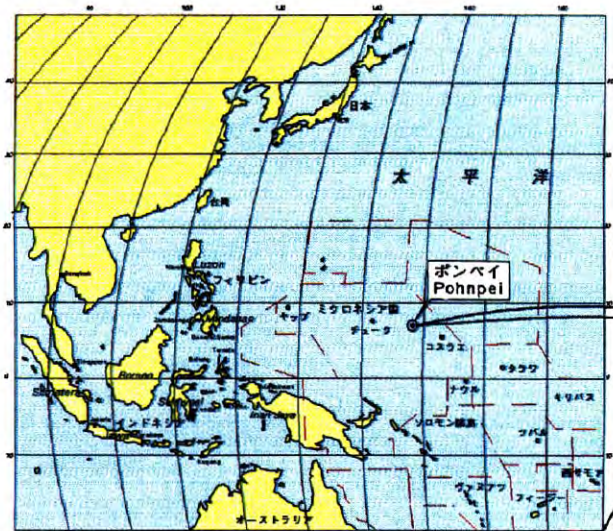
今般、ミクロネシア連邦におけるポンペイ州タカティック漁港整備計画基本設計調査が終了いたしましたので、ここに最終報告書を提出いたします。

本調査は、貴事業団との契約に基づき弊社が、平成11年7月21日から平成12年2月24日までの7ヶ月にわたり実施いたしてまいりました。今回の調査に際しましては、ミクロネシアの現状を十分に踏まえ、本計画の妥当性を検証するとともに、日本の無償資金協力の枠組みに最も適した計画の策定に努めてまいりました。

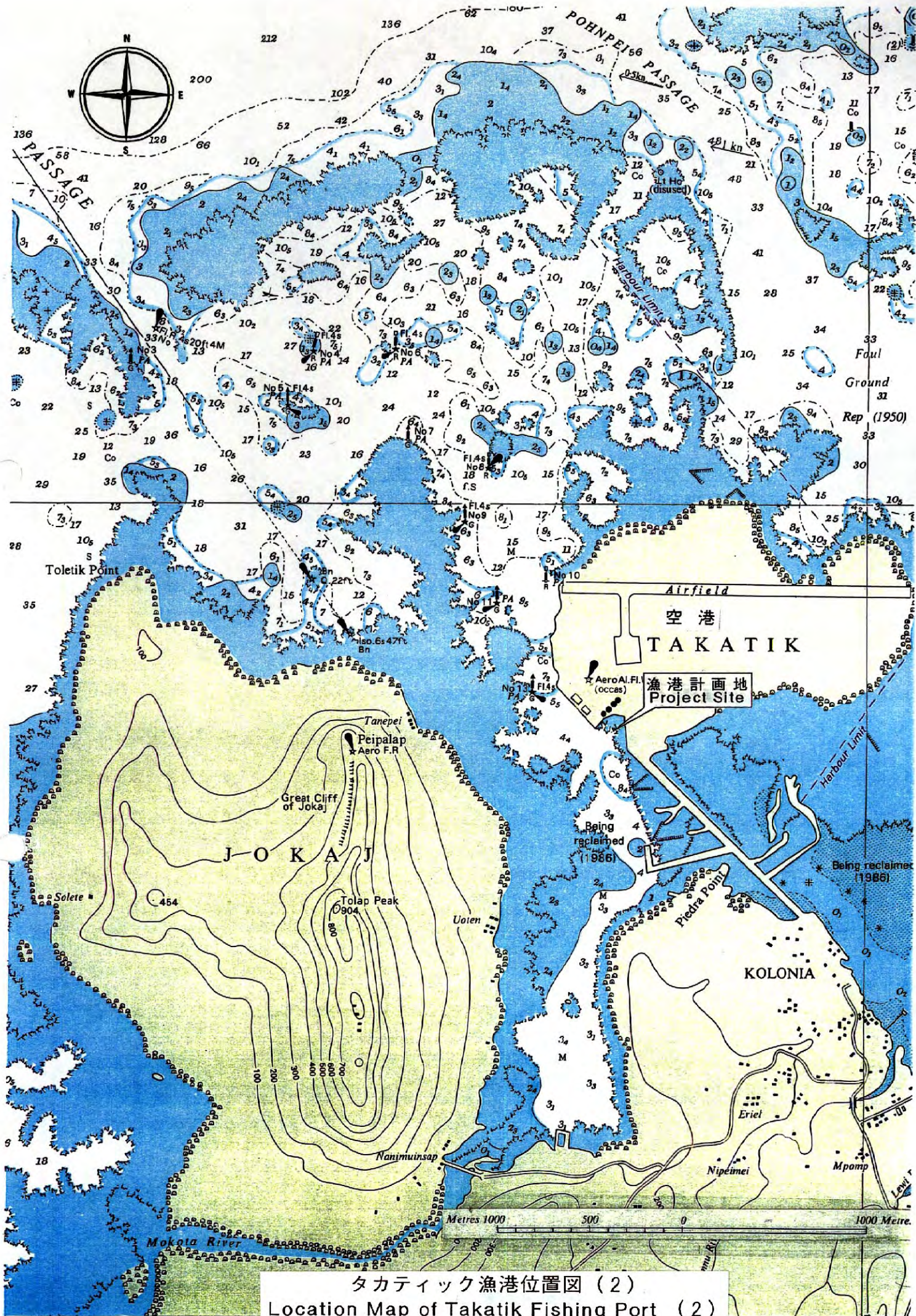
つきましては、本計画の推進に向けて、本報告書が活用されることを切望いたします。

平成12年2月

株式会社 パシフィックコンサルタンツインターナショナル
ミクロネシア連邦
ポンペイ州タカティック漁港整備計画基本設計調査団
業務主任 永尾 宣昭



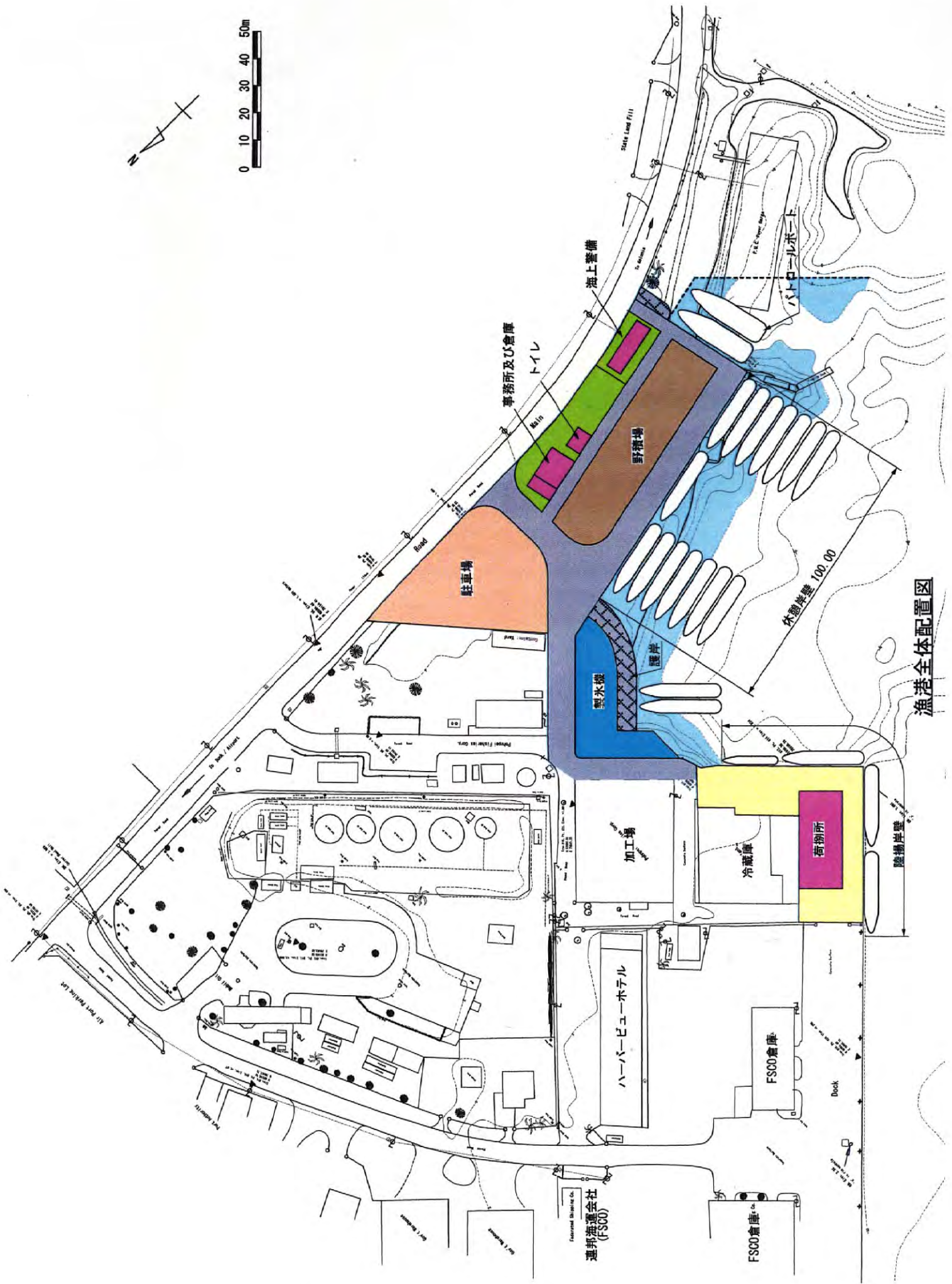
タカティック漁港位置図 (1)
Location Map of Takatik Fishing Port (1)



タカティク漁港位置図 (2)
 Location Map of Takatik Fishing Port (2)



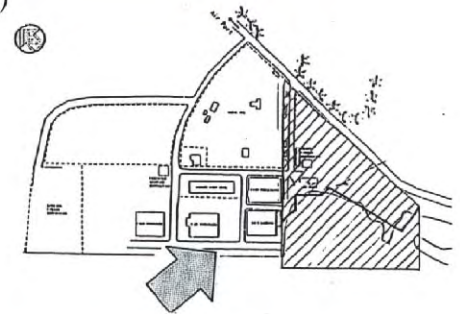
タカテイク漁港完成予想図



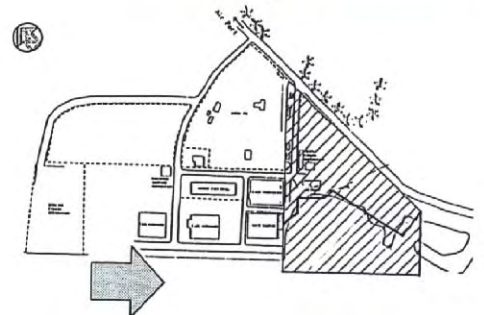
漁港全体配置図



タカティック漁港の概観 (1999年8月撮影)

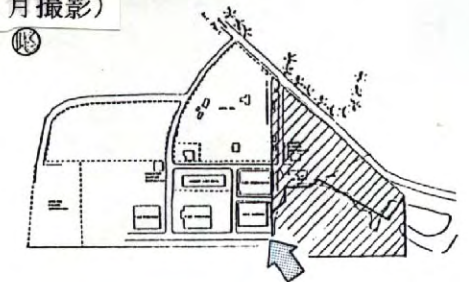


漁港の混雑状況 (1999年7月撮影)

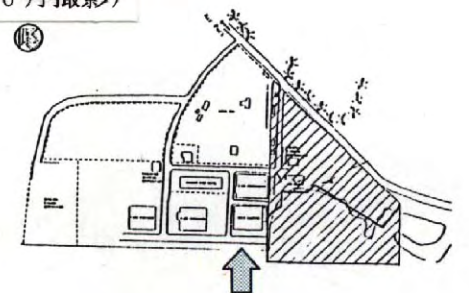




経済開発公社 (EDA) 冷蔵庫の概観 1 (1999 年 8 月撮影)



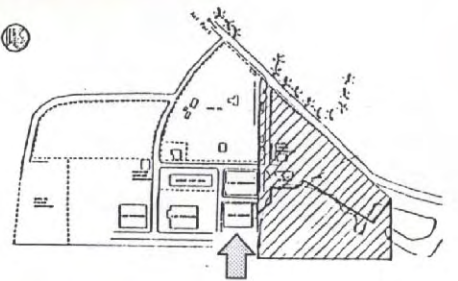
経済開発公社 (EDA) 冷蔵庫の概観 2 (1999 年 8 月撮影)



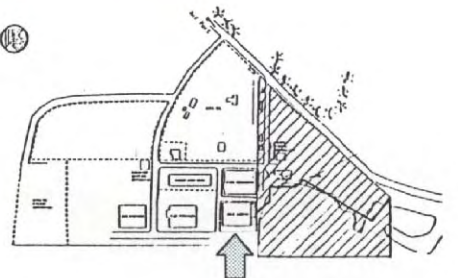
(ii)



マグロ荷捌作業1 (1999年8月撮影)

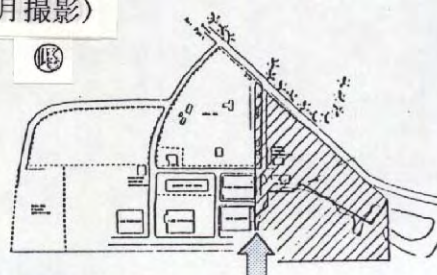


マグロ荷捌作業2 (1999年8月撮影)





海洋監視事務所と2隻のパトロール船 (1999年5月撮影)



ポンペイ漁業公社 (PFC) 製氷棟 (1999年8月撮影)

