



写真1

トンダノ湖上流部(Kakas郡)の
傾斜地と水田地帯



写真2

トンダノ湖西岸(Remboken郡)
より東岸を望む




写真3

トンダノ湖東岸(Eris郡Ranomerut村)
に多く見られる水上家屋




写真 4

トンダノ湖東岸 (Tondano 郡 Makalonsouw 村)
周辺の保安林



写真 5

トンダノ湖東岸 (Eris 郡) の傾斜地では
現在でも焼畑耕作が行われている。



写真6

トンダノ湖東岸（Eris郡）の傾斜地で行われている
焼畑耕作地は湖岸近くまで迫っている




写真7

トンダノ湖東岸（Tondano郡Papakelan村）周辺
でのエロージョンの様子



写真 8

トンダノ湖東岸（Eris 郡）に設置されたチェックダム



写真 9

Tomohon 市街にある林業農園省の普及苗畑



写真 10

Sonder 郡に多く見られる Cempaka 材の家具工場



写真 11

Tomohon のマーケットの様子



写真 12

トンダノ湖西岸 (Remboken 郡
Parepey 村) でのインタビューの様子



写真 13

S/W、M/M 署名