

30 58 59 60 61 62 63 64 65 66 67 68 69 70 71 72 73 74

Figure 3.2.7 Geological Map of the Project Area (6), Scale 1/50,000


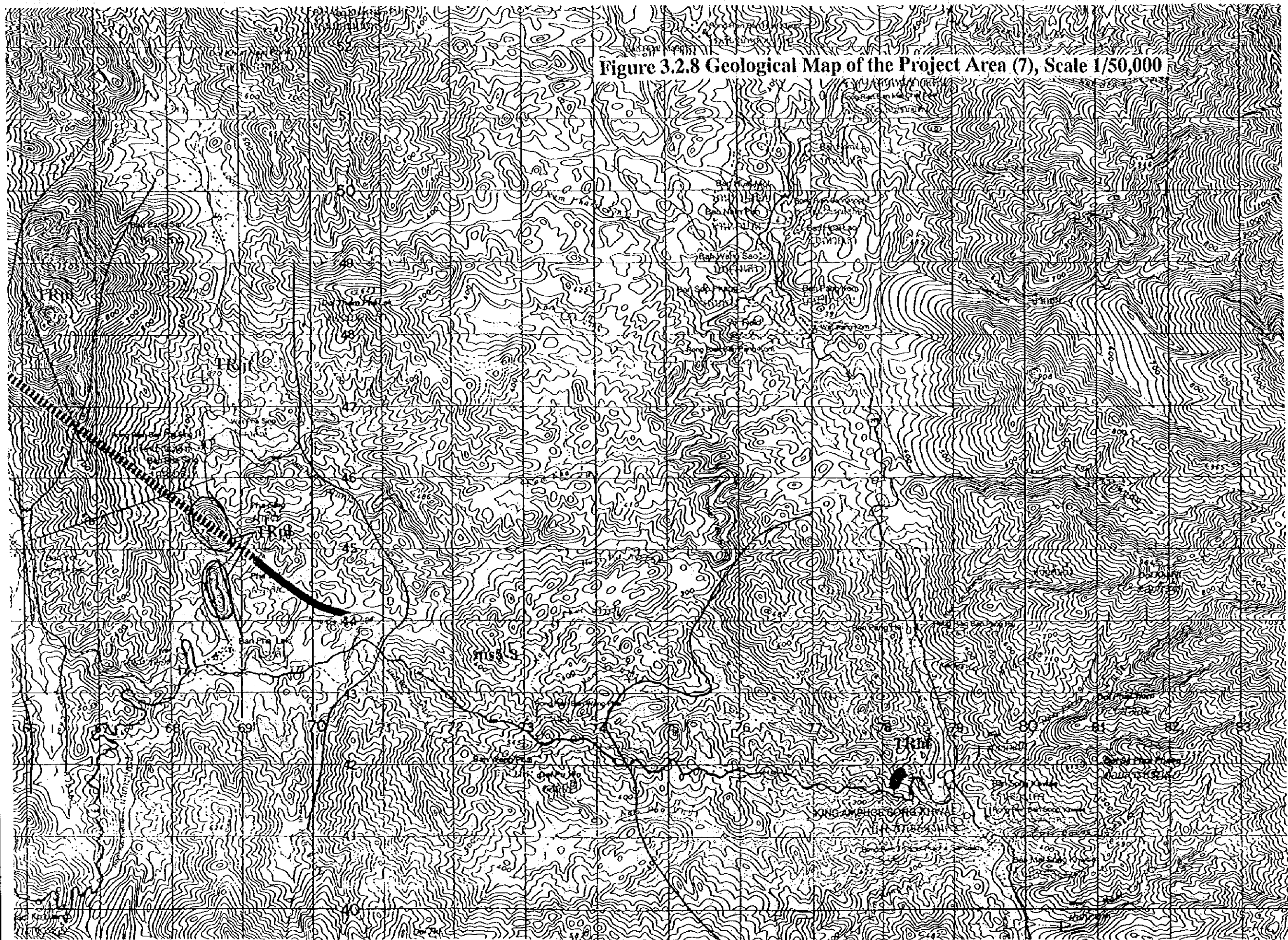
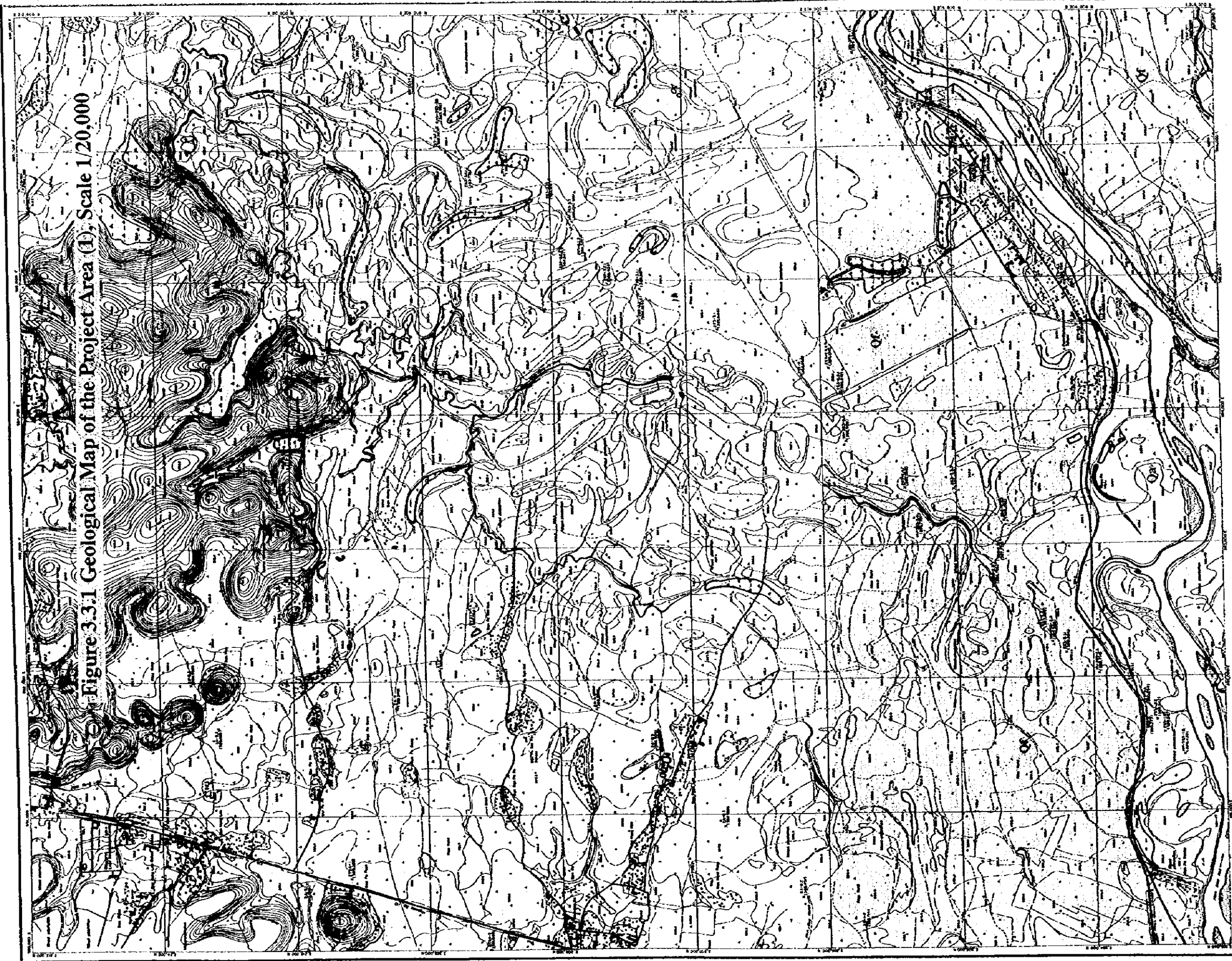


Figure 3.2.8 Geological Map of the Project Area (7), Scale 1/50,000

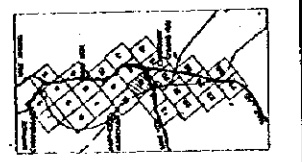


3.3. Geological Map of the Project Area
(Scale 1/20,000(Original Scale 1/10,000))

Figure 3.3.1 Geological Map of the Project Area (I), Scale 1/20,000



ROYAL IRRIIGATION DEPARTMENT, THAILAND
 ราชอาณาจักรไทย
 กรมชลประทาน
MAE KOK PROJECT
 เทชานา จำกัด
 SURVEY DIVISION S. D. 2520/44A



SCALE 1:20,000

PROJECTIONS: UTM
 Datum: Everest
 Zone: 48N
 Unit: Meter
 Contour Interval: 5m
 Spot Height Interval: 1m
 Contour Interval: 5m
 Spot Height Interval: 1m

LOCATION MAP

MAE KOK PROJECT

TEECHANA LIMITED

SYMBOLS

- Topographic Contours
- Spot Heights
- Water Courses
- Drainage Channels
- Canals
- Roads
- Railways
- Boundaries
- Buildings
- Vegetation
- Other




Figure 3.3.2 Geological Map of the Project Area (2), Scale 1/20,000

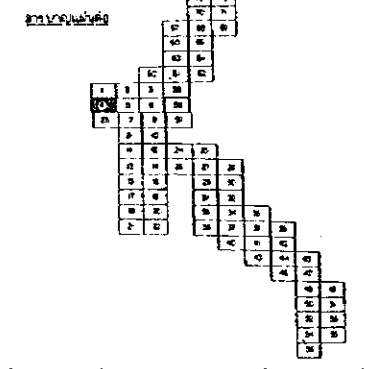
ROYAL IRRIGATION DEPARTMENT, THAILAND Annual Programme and Topographic Maps MAE KOK PROJECT by TEPHATA LIMITED		SURVEY DIVISION S. D. 23204AM
<p>SCALE</p> <p>VERTICAL INTERVALS & SETTING</p> <p>RELIABILITY</p> <p>LEGEND</p> <p> 1. All data are based on the original field notes and maps. 2. The map is based on the original field notes and maps. 3. The map is based on the original field notes and maps. 4. The map is based on the original field notes and maps. 5. The map is based on the original field notes and maps. </p>		

Figure 3.3.4 Geological Map of the Project Area (4), Scale 1/20,000



สัญลักษณ์

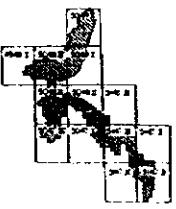
เส้นทึบ	เขตเมือง	พื้นที่ป่า	พื้นที่เกษตร
เส้นประ	เขตอุตสาหกรรม	พื้นที่อนุรักษ์	พื้นที่ชลประทาน
เส้นขีด	เขตบริการ	พื้นที่ชุ่มน้ำ	พื้นที่น้ำท่วม
เส้นจุด	เขตควบคุม	พื้นที่ชายฝั่ง	พื้นที่น้ำเค็ม
เส้นขีดจุด	เขตห้าม	พื้นที่ชายเลน	พื้นที่น้ำจืด
เส้นขีดจุด	เขตห้าม	พื้นที่ชายเลน	พื้นที่น้ำจืด
เส้นขีดจุด	เขตห้าม	พื้นที่ชายเลน	พื้นที่น้ำจืด
เส้นขีดจุด	เขตห้าม	พื้นที่ชายเลน	พื้นที่น้ำจืด
เส้นขีดจุด	เขตห้าม	พื้นที่ชายเลน	พื้นที่น้ำจืด
เส้นขีดจุด	เขตห้าม	พื้นที่ชายเลน	พื้นที่น้ำจืด



มาตราส่วน

1:20,000

0 100 200 300 400 500 เมตร




ข้อมูลโครงการ

ชื่อโครงการ	โครงการ กก-อิง-น่าน
ที่ตั้ง	อ.เมือง จ.เชียงราย
พื้นที่	...
ระยะทาง	...
งบประมาณ	...
ปีงบประมาณ	...

เอกสารประกอบ

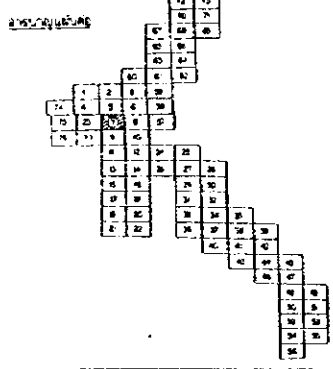
ชื่อเอกสาร	แผนที่ภูมิประเทศ
โครงการ	โครงการ กก-อิง-น่าน
อ.เมือง	จ.เชียงราย
กองสำรวจภูมิประเทศ	ฉ.ร. 42073 พ.ร.

Figure 3.3.6 Geological Map of the Project Area (6), Scale 1/20,000



สัญลักษณ์

เส้นเขตตำบล	เส้นเขตหมู่บ้าน	ถนน	ถนนลาดยาง	ถนนดิน	ถนนลูกรัง	ถนนคอนกรีต	ถนนดินเผา	ถนนอิฐ	ถนนหิน	ถนนทราย	ถนนโคลน	ถนนดินเหนียว	ถนนดินดาน	ถนนดินเหนียวปนทราย	ถนนดินเหนียวปนโคลน	ถนนดินเหนียวปนหิน	ถนนดินเหนียวปนอิฐ	ถนนดินเหนียวปนปูน	ถนนดินเหนียวปนทรายปนหิน	ถนนดินเหนียวปนทรายปนโคลน	ถนนดินเหนียวปนทรายปนอิฐ	ถนนดินเหนียวปนทรายปนปูน	ถนนดินเหนียวปนทรายปนหินปนโคลน	ถนนดินเหนียวปนทรายปนอิฐปนปูน	ถนนดินเหนียวปนทรายปนหินปนโคลนปนอิฐปนปูน
...	



มาตราส่วน 1:20,000

เส้นเขตตำบล

เส้นเขตหมู่บ้าน

ถนน

ถนนลาดยาง

ถนนดิน

ถนนลูกรัง

ถนนคอนกรีต

ถนนดินเผา

ถนนอิฐ

ถนนหิน

ถนนทราย

ถนนโคลน

ถนนดินเหนียว

ถนนดินดาน

ถนนดินเหนียวปนทราย

ถนนดินเหนียวปนโคลน

ถนนดินเหนียวปนหิน

ถนนดินเหนียวปนอิฐ

ถนนดินเหนียวปนปูน

ถนนดินเหนียวปนทรายปนหิน

ถนนดินเหนียวปนทรายปนโคลน

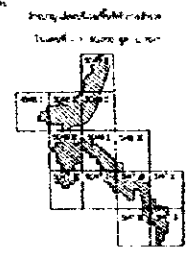
ถนนดินเหนียวปนทรายปนอิฐ

ถนนดินเหนียวปนทรายปนปูน

ถนนดินเหนียวปนทรายปนหินปนโคลน

ถนนดินเหนียวปนทรายปนอิฐปนปูน

ถนนดินเหนียวปนทรายปนหินปนโคลนปนอิฐปนปูน



ข้อมูลโครงการ	
ชื่อโครงการ	โครงการ กก-อิง-น่าน
ที่ตั้งโครงการ	อ.เทิง จ.เชียงราย
ปีงบประมาณ	2551
ปีปฏิทิน	2551
ผู้จัดทำ	กรมสำรวจภูมิประเทศ
เลขที่โครงการ	42073 ๗๙

กรมสำรวจภูมิประเทศ	
แผนที่ภูมิประเทศ	
โครงการ กก-อิง-น่าน	
อ.เทิง จ.เชียงราย	
วันที่จัดทำ	2551
วันที่แก้ไข	2551
ผู้จัดทำ	กรมสำรวจภูมิประเทศ
เลขที่โครงการ	42073 ๗๙