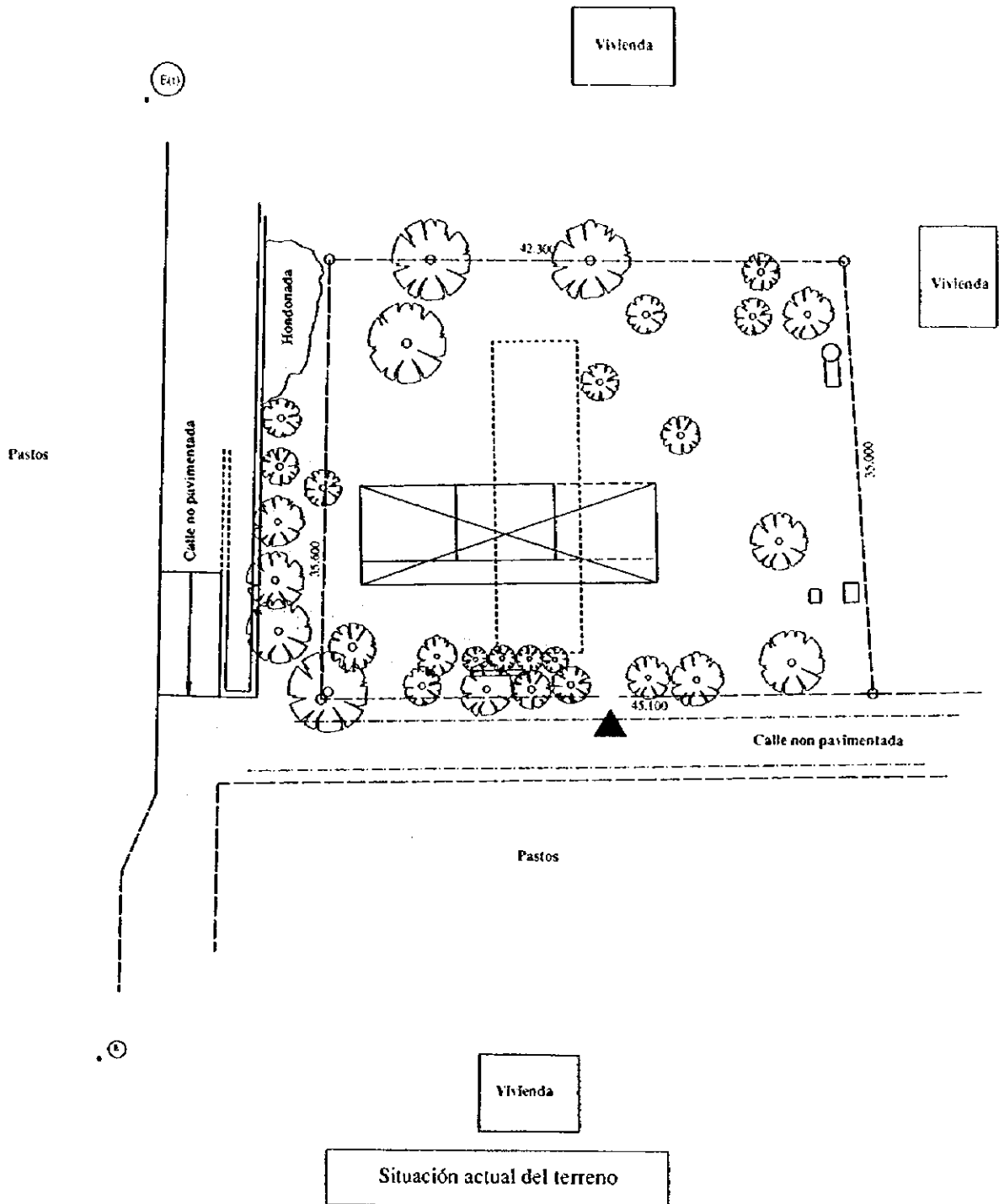
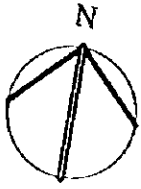


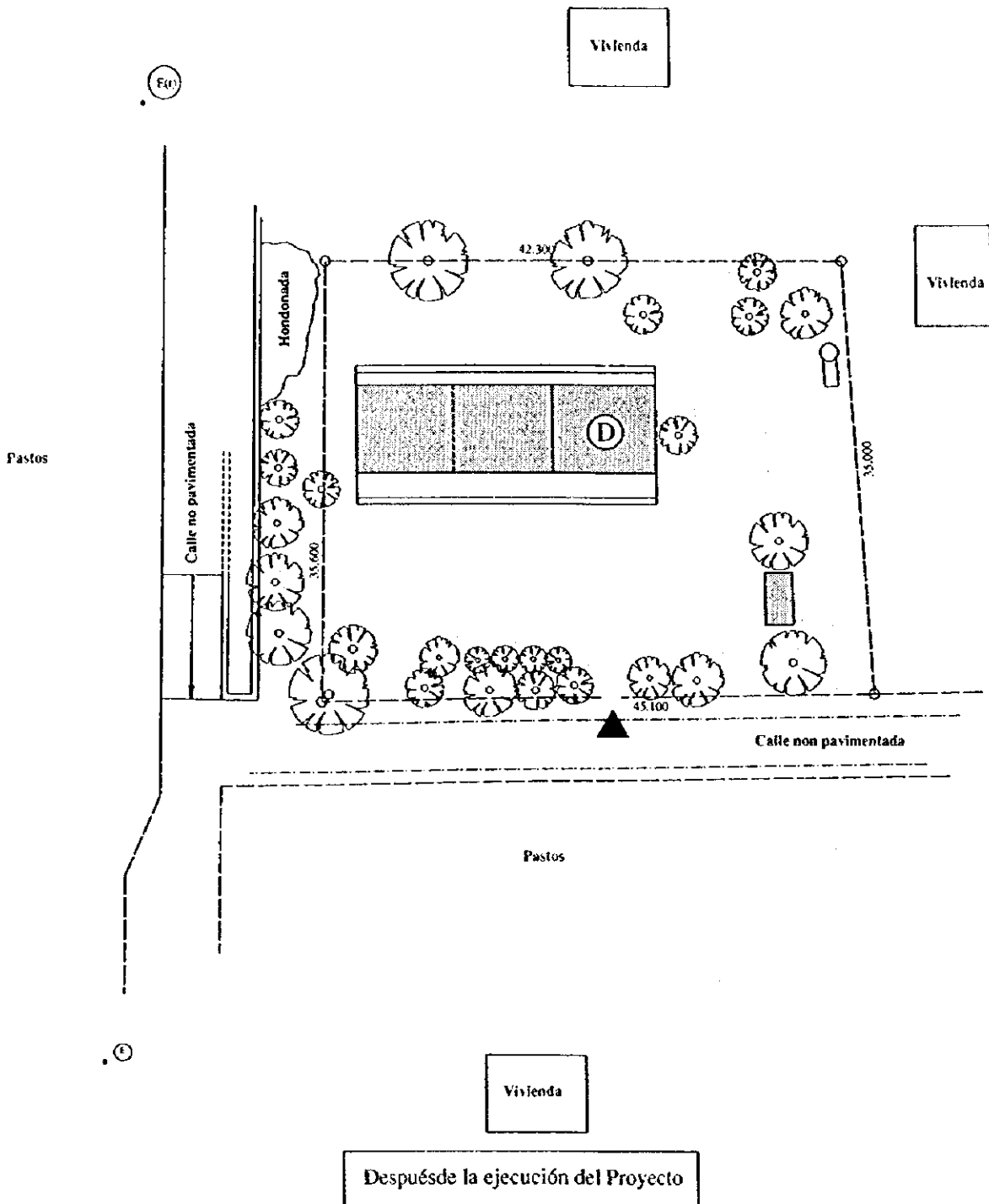
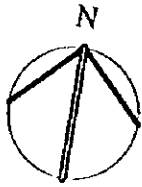
Numero : I. 38
Nombre de escuela : Sagrado Corazón de Jesús
Nombre de departamento : León
Nombre de municipio : Telica



Escala: 1/500

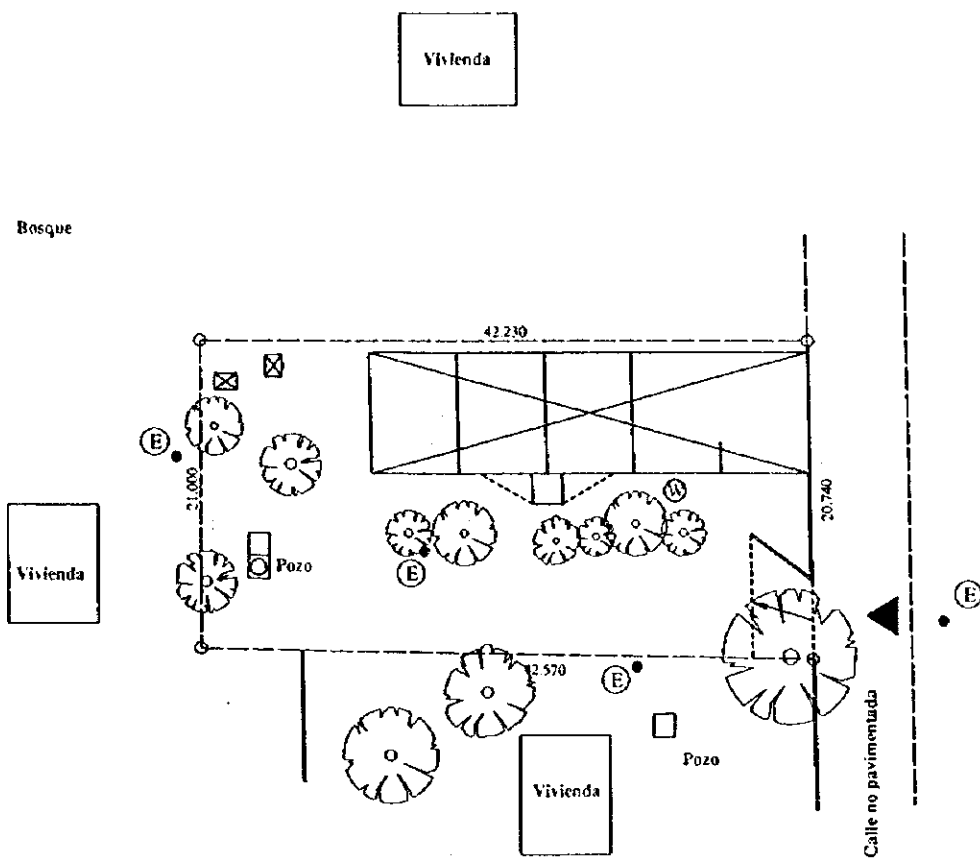
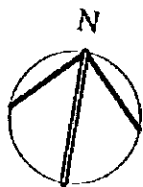
Numero : I. 38
 Nombre de escuela : Sagrado Corazón de Jesús
 Nombre de departamento : León
 Nombre de municipio : Telica

Área del terreno :	1,536.2 m ²
Aulas para la educación regular:	0 aula
Aulas para la educación multigrado:	2 aulas
Sala para maestros y depósito:	1 sala
Sala de uso múltiple:	0 sala
Caseta de letrina:	1 caseta



Escala: 1/500

Número : I. 39
Nombre de escuela : San Isidro
Nombre de departamento : León
Nombre de municipio : Telica

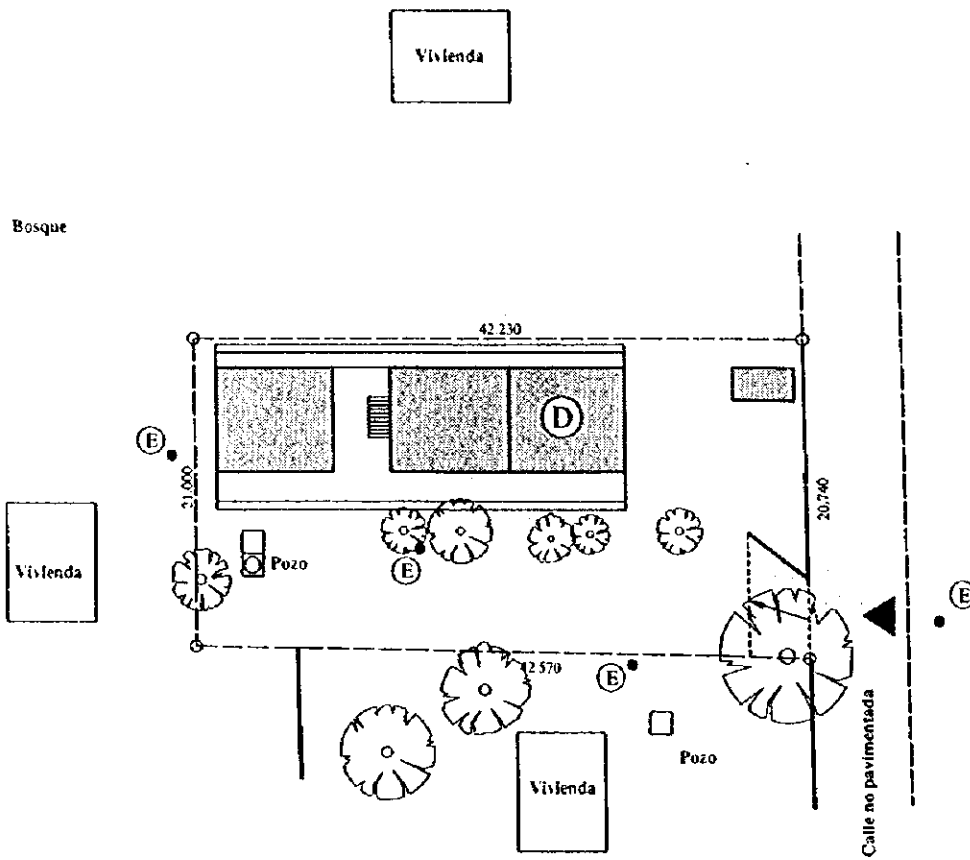
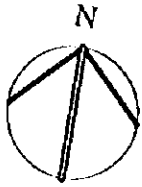


Situación actual del terreno

Escala: 1/500

Número : L. 39
 Nombre de escuela : San Isidro
 Nombre de departamento : León
 Nombre de municipio : Telica

Área del terreno : 906.0 m²
 Aulas para la educación regular: 5 aulas
 Aulas para la educación multigrado: 0 aula
 Sala para maestros y depósito: 1 sala
 Sala de uso múltiple: 0 sala
 Caseta de letrina: 1 caseta



Después de la ejecución del Proyecto

Escala: 1/500

Numero : L. 40
 Nombre de escuela : José de la Cruz Mena
 Nombre de departamento : León
 Nombre de municipio : Telica

Área del terreno : 2,255.6 m²
 Aulas para la educación regular: 1 aula
 Aulas para la educación multigrado: 2 aulas
 Sala para maestros y depósito: 1 sala
 Sala de uso múltiple: 0 sala
 Caseta de letrina: 1 caseta



⊙ E

⊙ E

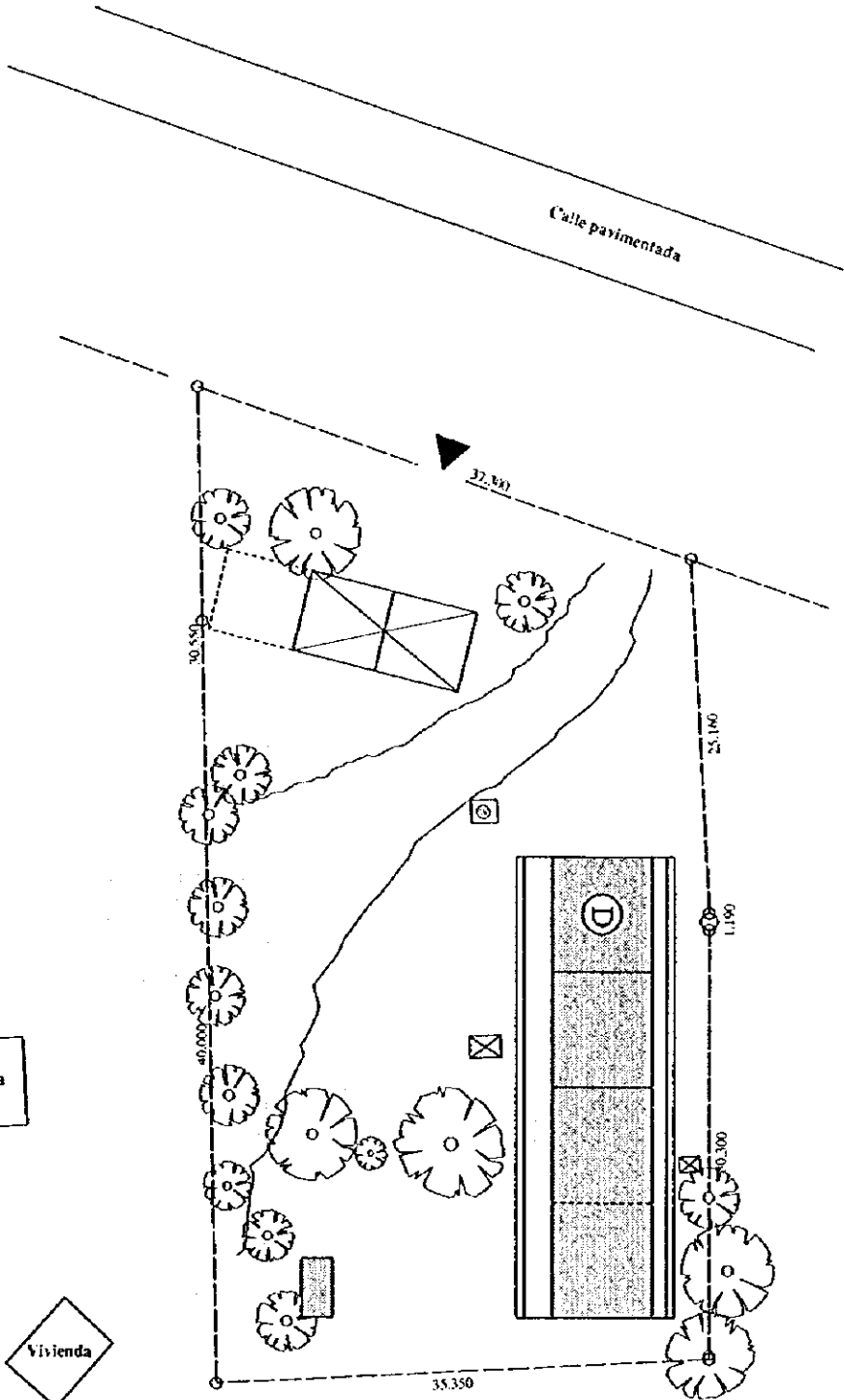
Vivienda

Vivienda

Vivienda

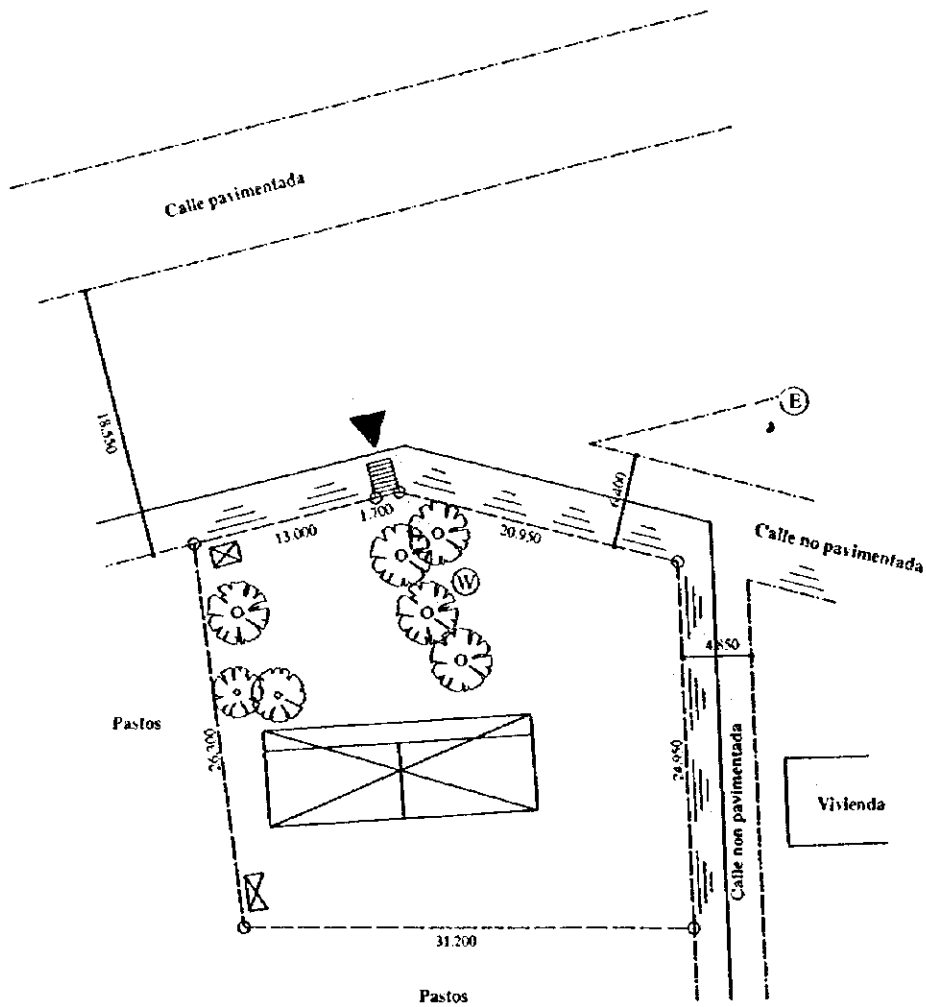
Vivienda

Bosque



Escala: 1/500

Número : L. 41
Nombre de escuela : San José
Nombre de departamento : León
Nombre de municipio : Telica

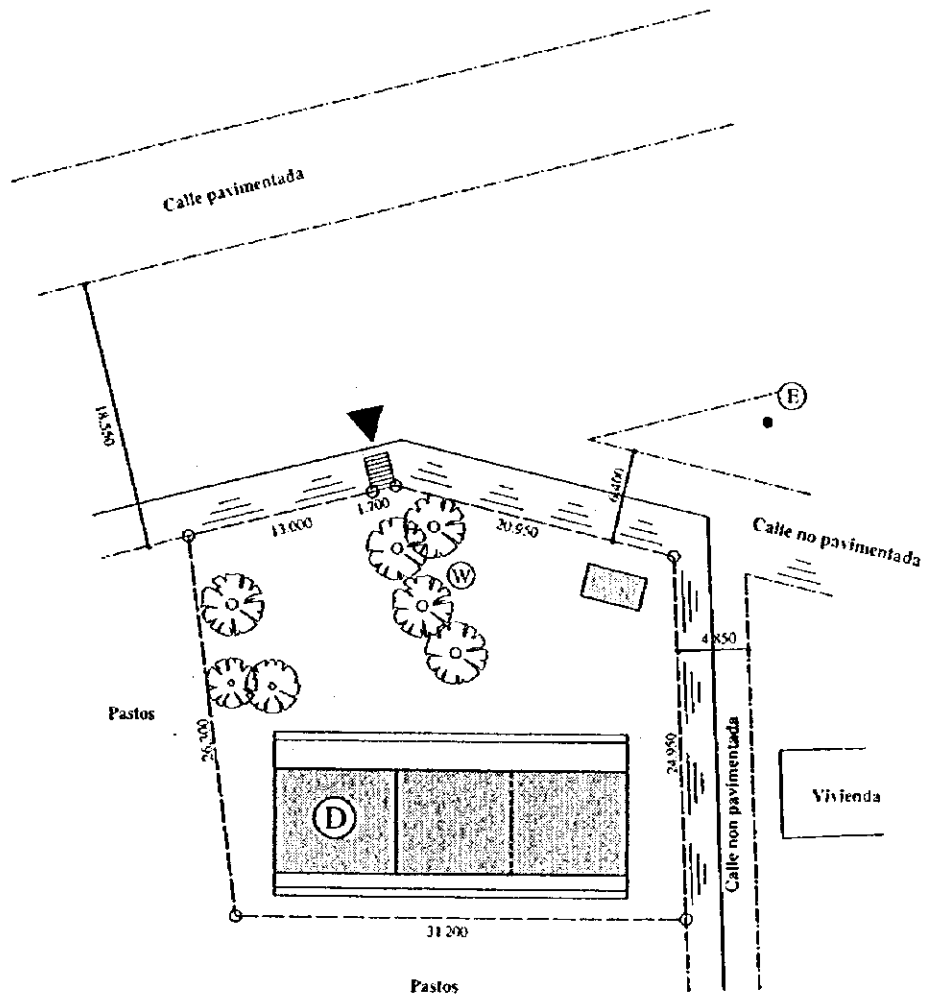
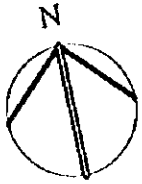


Situación actual del terreno

Escala: 1/500

Número : L 41
 Nombre de escuela : San José
 Nombre de departamento : León
 Nombre de municipio : Telica

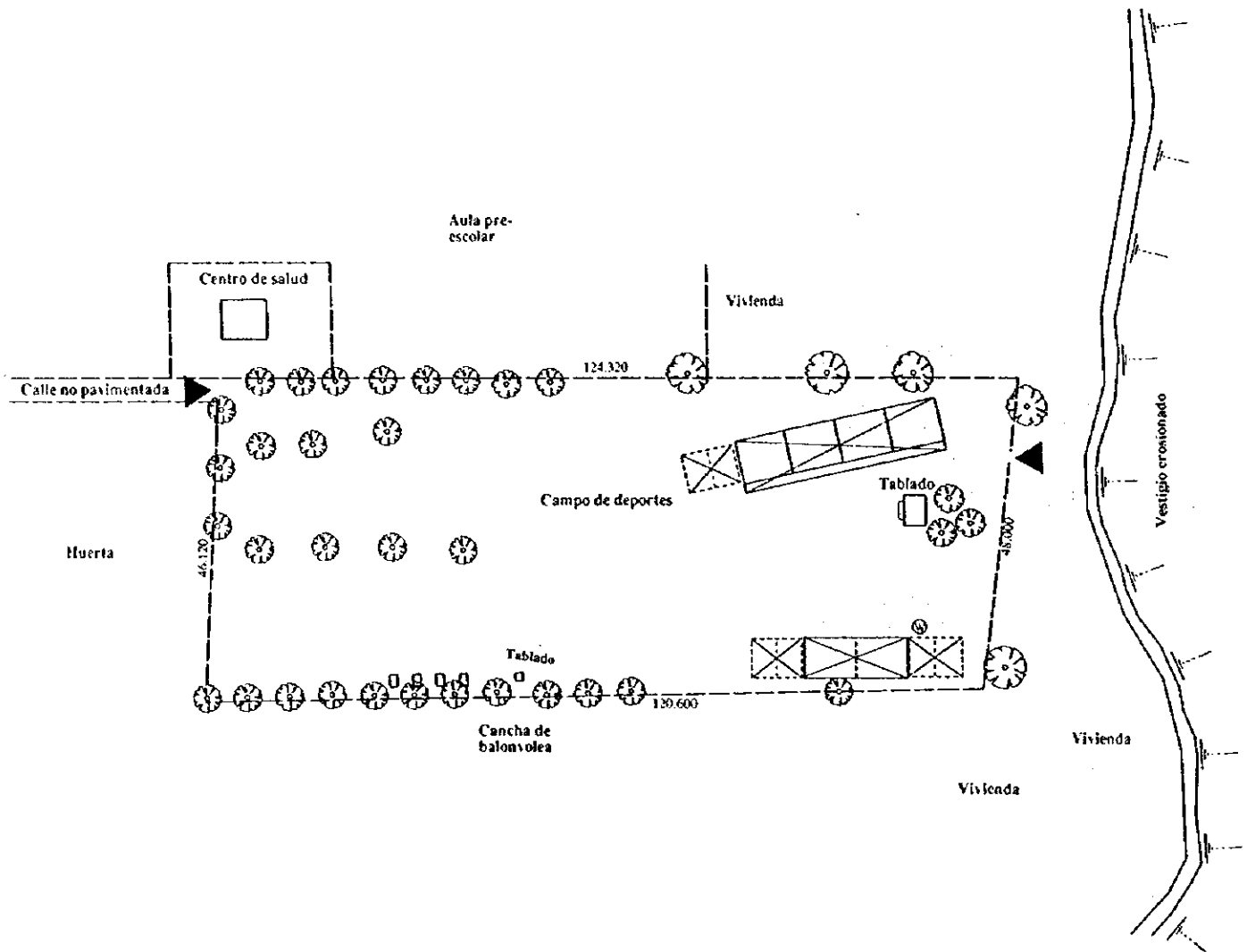
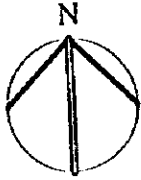
Área del terreno : 892.8 m²
 Aulas para la educación regular: 0 aula
 Aulas para la educación multigrado: 2 aulas
 Sala para maestros y depósito: 1 sala
 Sala de uso múltiple: 0 sala
 Caseta de letrina: 1 caseta



Después de la ejecución del Proyecto

Escala: 1/500

Numero : L. 42
Nombre de escuela : Jicarito No. 1 y 2
Nombre de departamento : León
Nombre de municipio : Telica

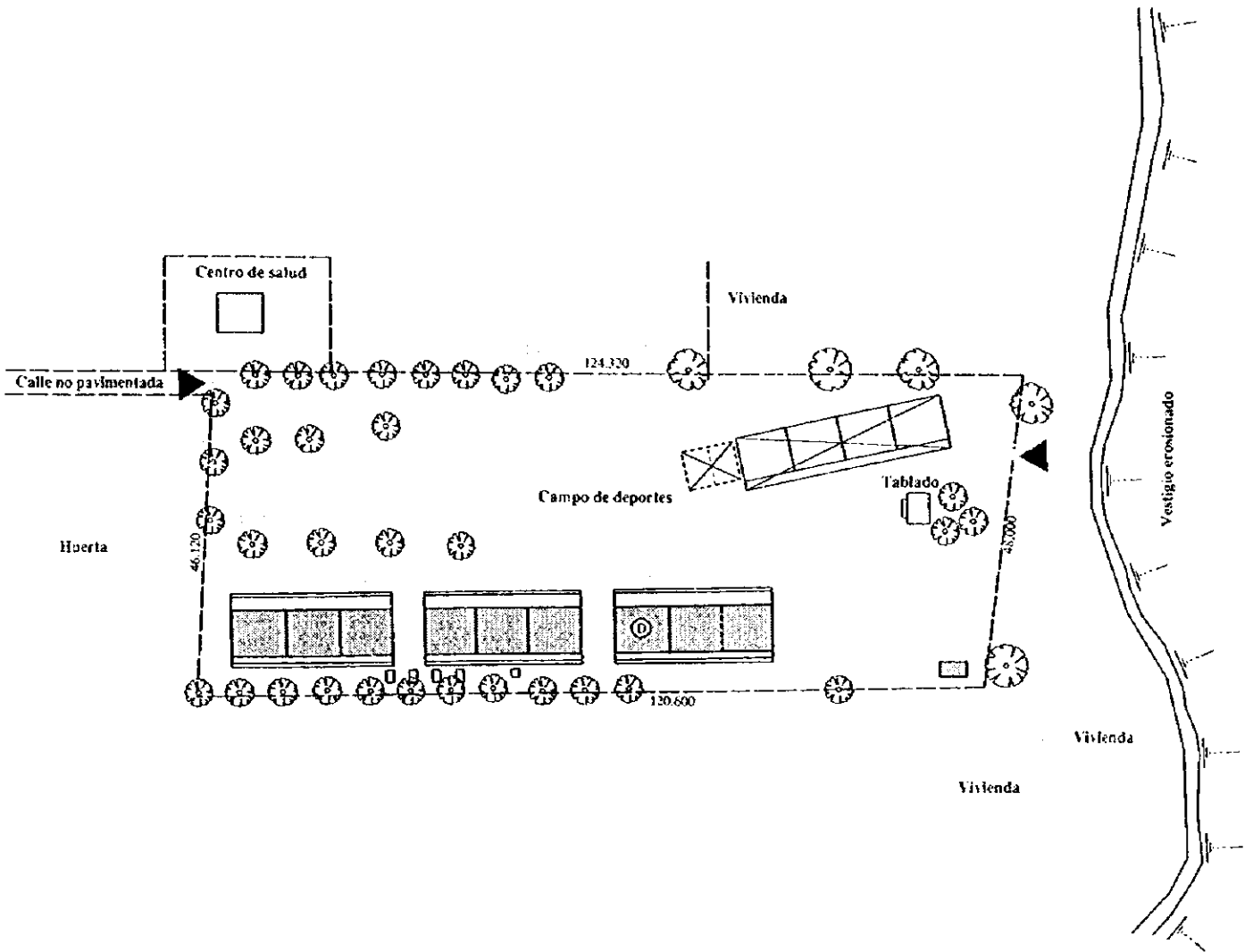
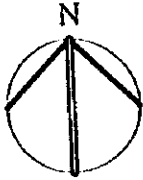


Situación actual del terreno

Escala: 1/1000

Numero : I.42
 Nombre de escuela : Jicarito No. 1 y 2
 Nombre de departamento : León
 Nombre de municipio : Telica

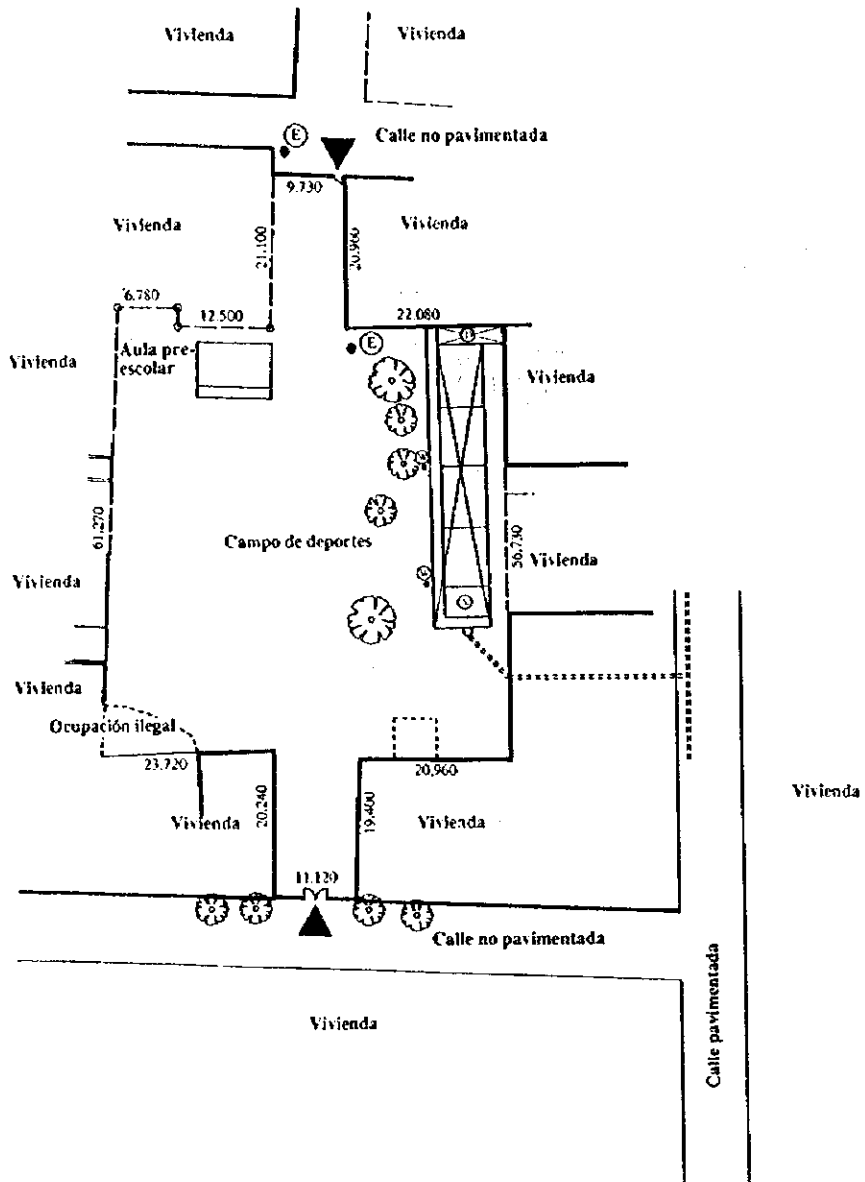
Área del terreno : 5,970.8 m²
 Aulas para la educación regular : 6 aulas
 Aulas para la educación multigrado : 2 aulas
 Sala para maestros y depósito : 1 sala
 Sala de uso múltiple : 0 sala
 Caseta de letrina : 1 caseta



Después de la ejecución del Proyecto

Escala: 1/1000

Número : C 1
 Nombre de escuela : Monserrath
 Nombre de departamento : Chinandega
 Nombre de municipio : Chinandega

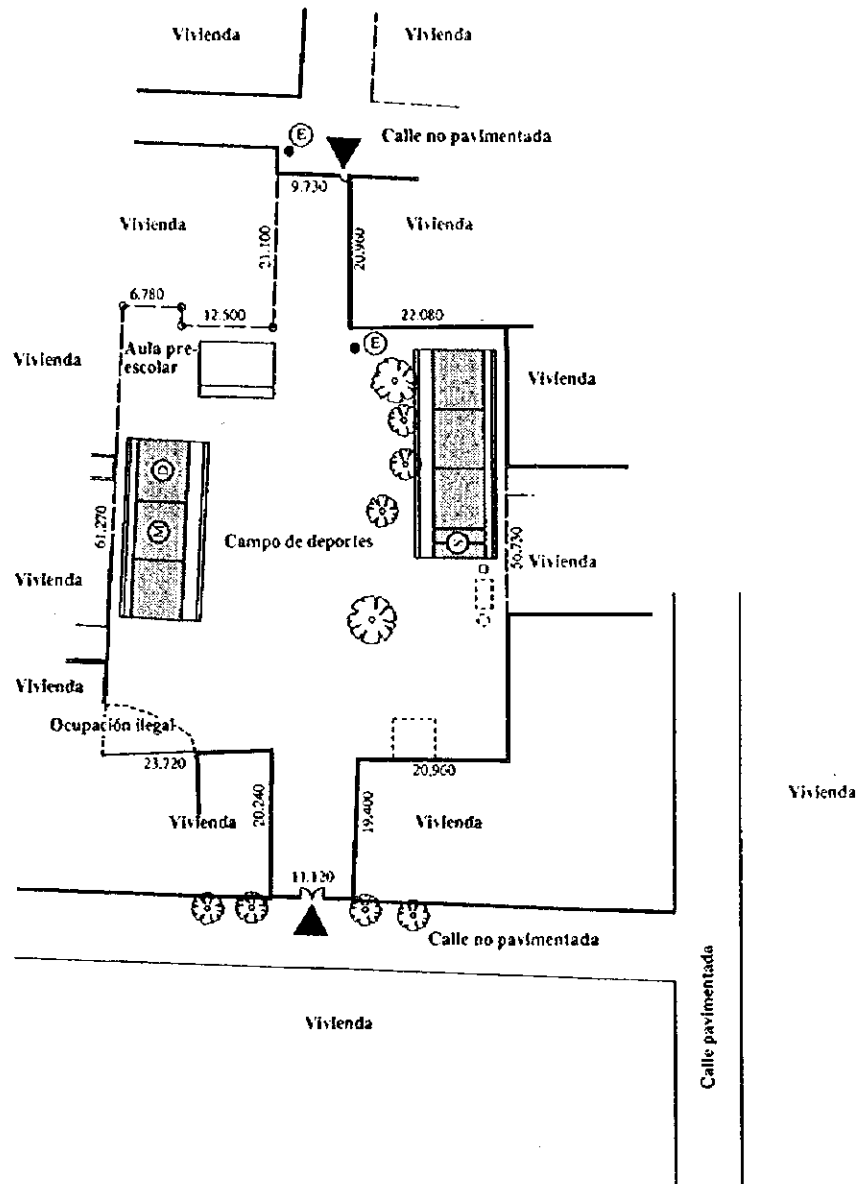
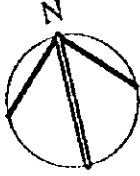


Situación actual del terreno

Escala: 1/1000

Número : C 1
 Nombre de escuela : Monserrath
 Nombre de departamento : Chinandega
 Nombre de municipio : Chinandega

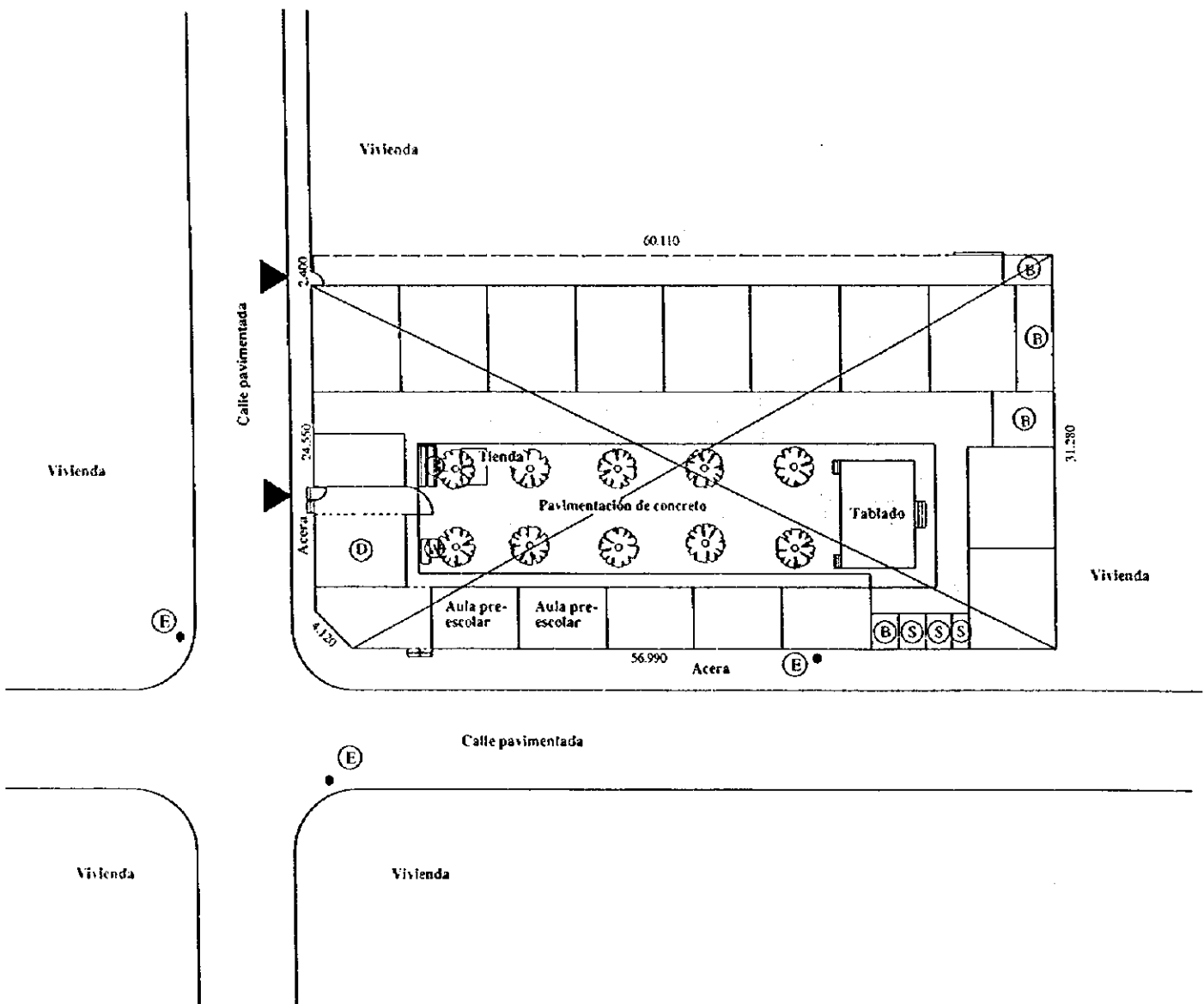
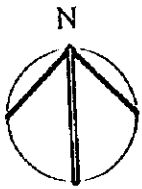
Área del terreno : 3,638.9 m²
 Aulas para la educación regular : 4 aulas
 Aulas para la educación multigrado : 0 aula
 Sala para maestros y depósito : 1 sala
 Sala de uso múltiple : 1 sala
 Servicios sanitarios : 1 caseta
 Fosa séptica
 Instalación eléctrica



Después de la ejecución del Proyecto

Escala: 1/1000

Número : C 2
 Nombre de escuela : María Auxiliadora
 Nombre de departamento : Chinandega
 Nombre de municipio : Chinandega

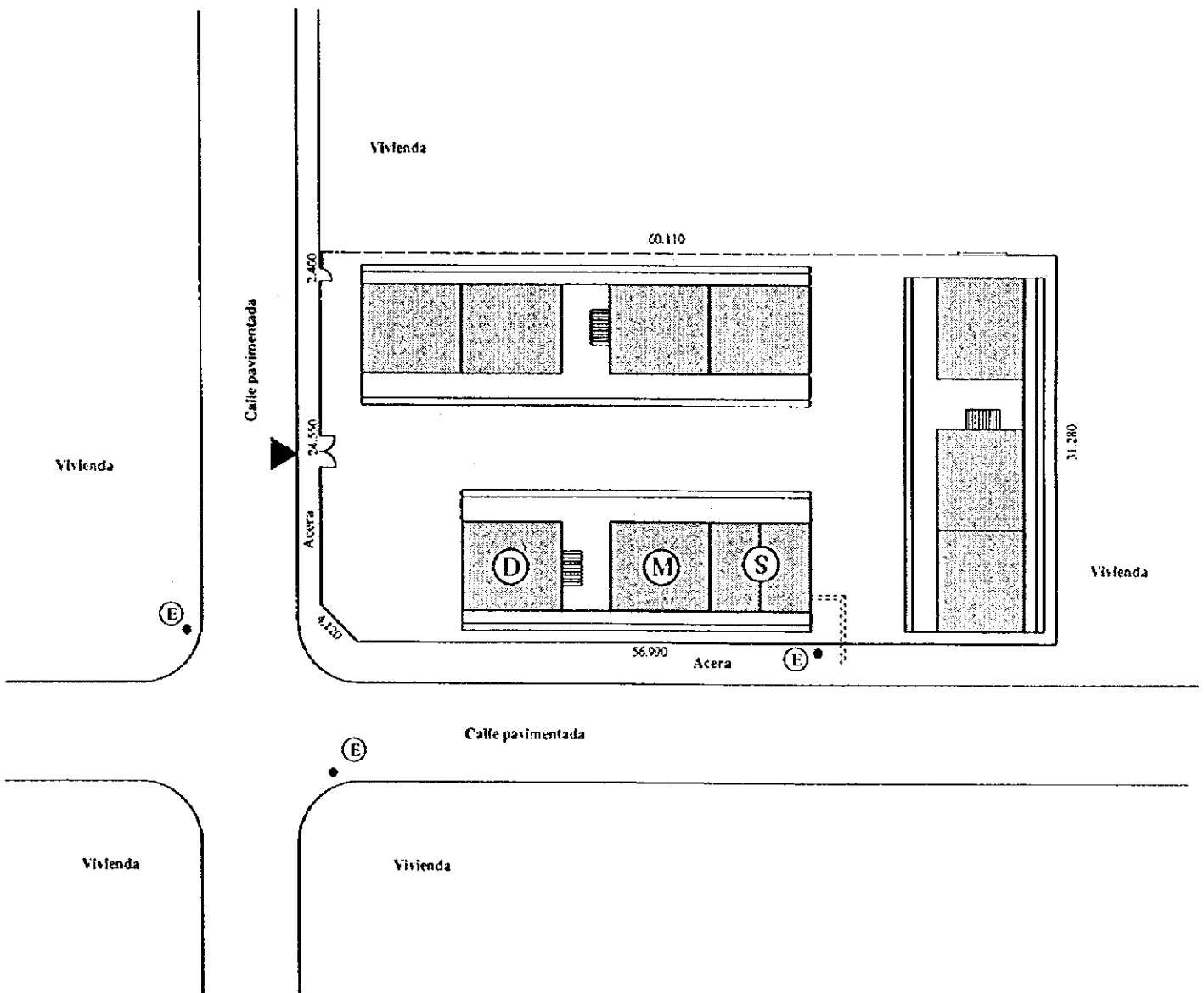
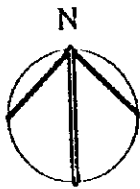


Situación actual del terreno

Escala: 1/500

Número : C 2
 Nombre de escuela : María Auxiliadora
 Nombre de departamento : Chinandega
 Nombre de municipio : Chinandega

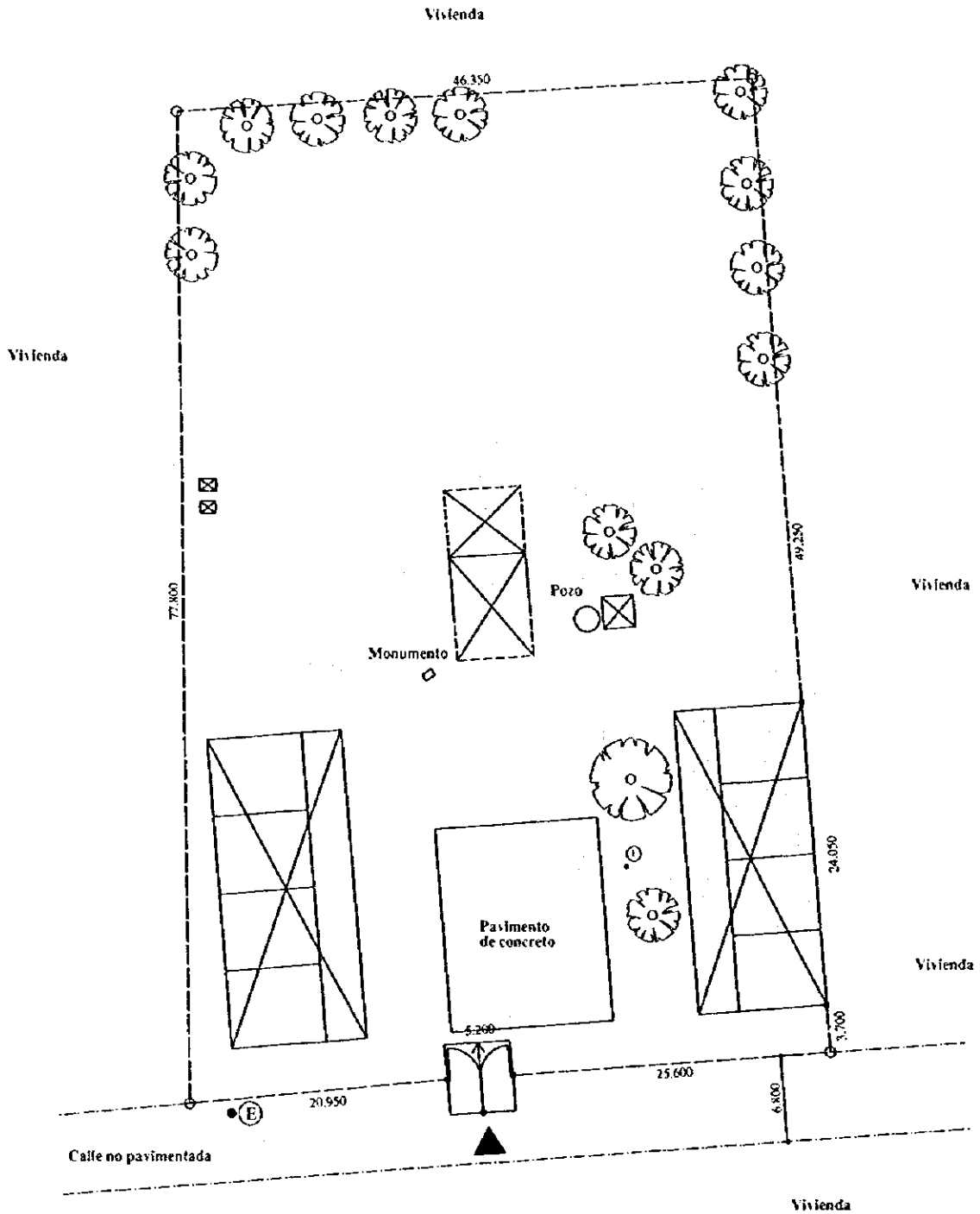
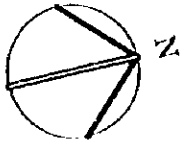
Área del terreno : 1,870.7 m²
 Aulas para la educación regular: 17 aulas
 Aulas para la educación multigrado: 0 aula
 Sala para maestros y depósito: 1 sala
 Sala de uso múltiple: 1 sala
 Servicios sanitarios: 1 sala
 Instalaciones eléctricas (Descarga en el alcantarillado)



Después de la ejecución del Proyecto

Escala: 1/500

Número : C 4
Nombre de escuela : San Benito #1
Nombre de departamento : Chinandega
Nombre de municipio : Chinandega

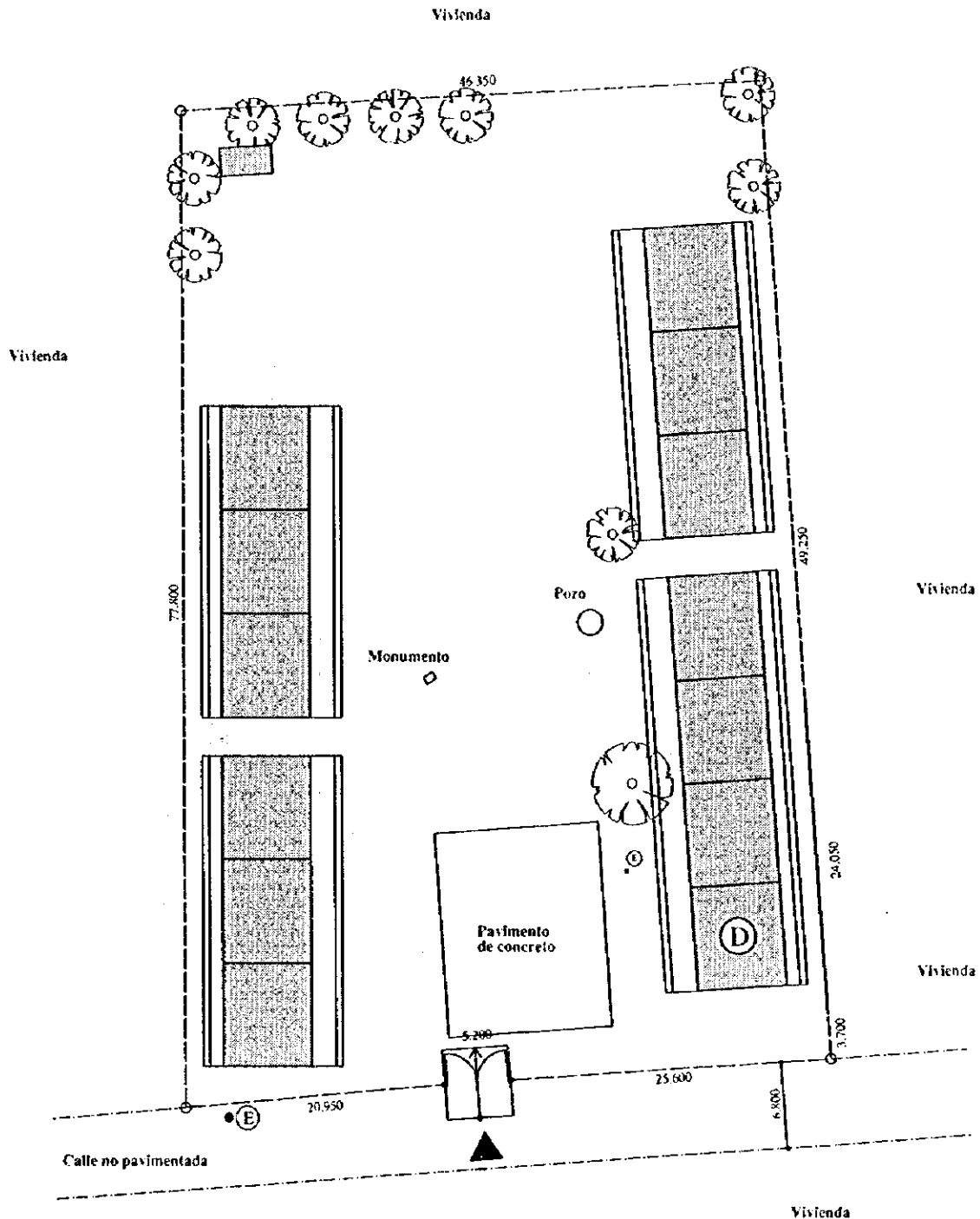
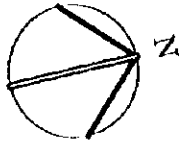


Situación actual del terreno

Escala: 1/500

Número : C 4
 Nombre de escuela : San Benito #1
 Nombre de departamento : Chinandega
 Nombre de municipio : Chinandega

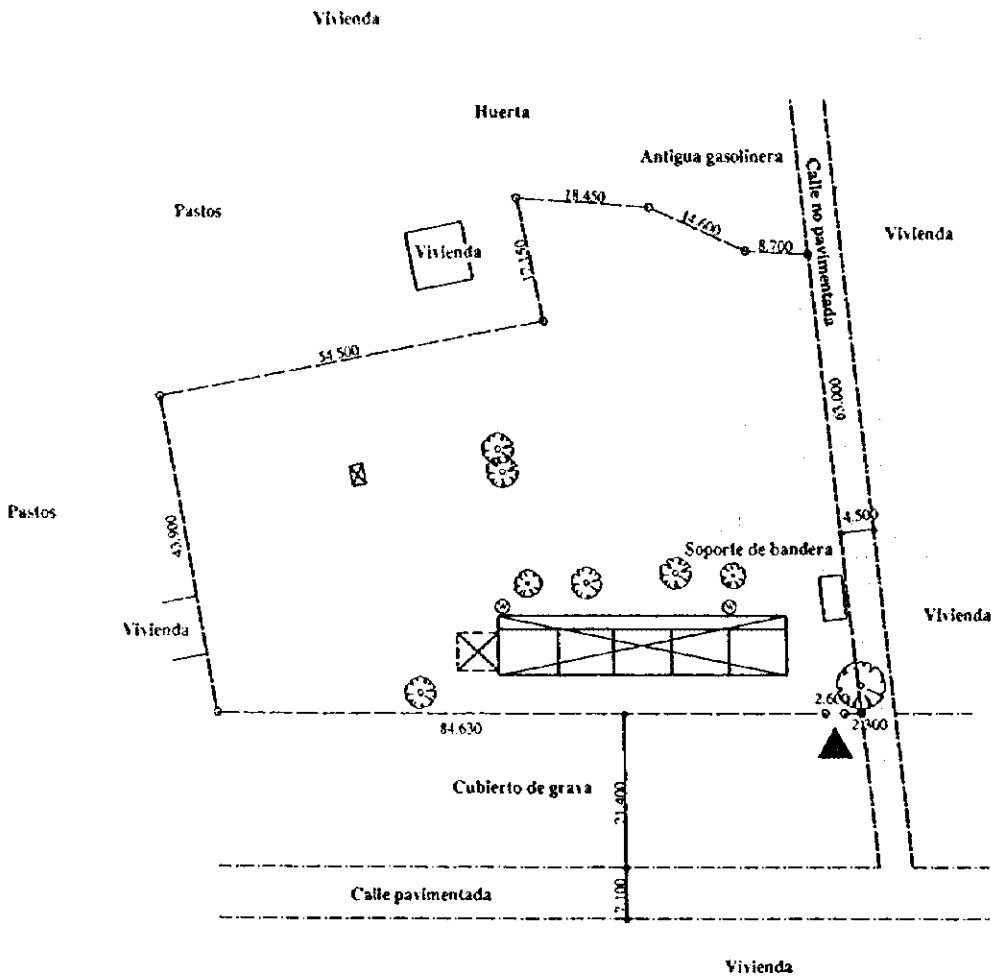
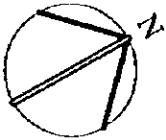
Área del terreno : 3,800.2 m²
 Aulas para la educación regular: 12 aulas
 Aulas para la educación multigrado: 0 aula
 Sala para maestros y depósito: 1 sala
 Sala de uso múltiple: 0 sala
 Caseta de letrina: 1 caseta
 Instalación eléctrica



Después de la ejecución del Proyecto

Escala: 1/500

Número : C 5
 Nombre de escuela : Maria de Los Angeles Dubón
 Nombre de departamento : Chinandega
 Nombre de municipio : Chinandega

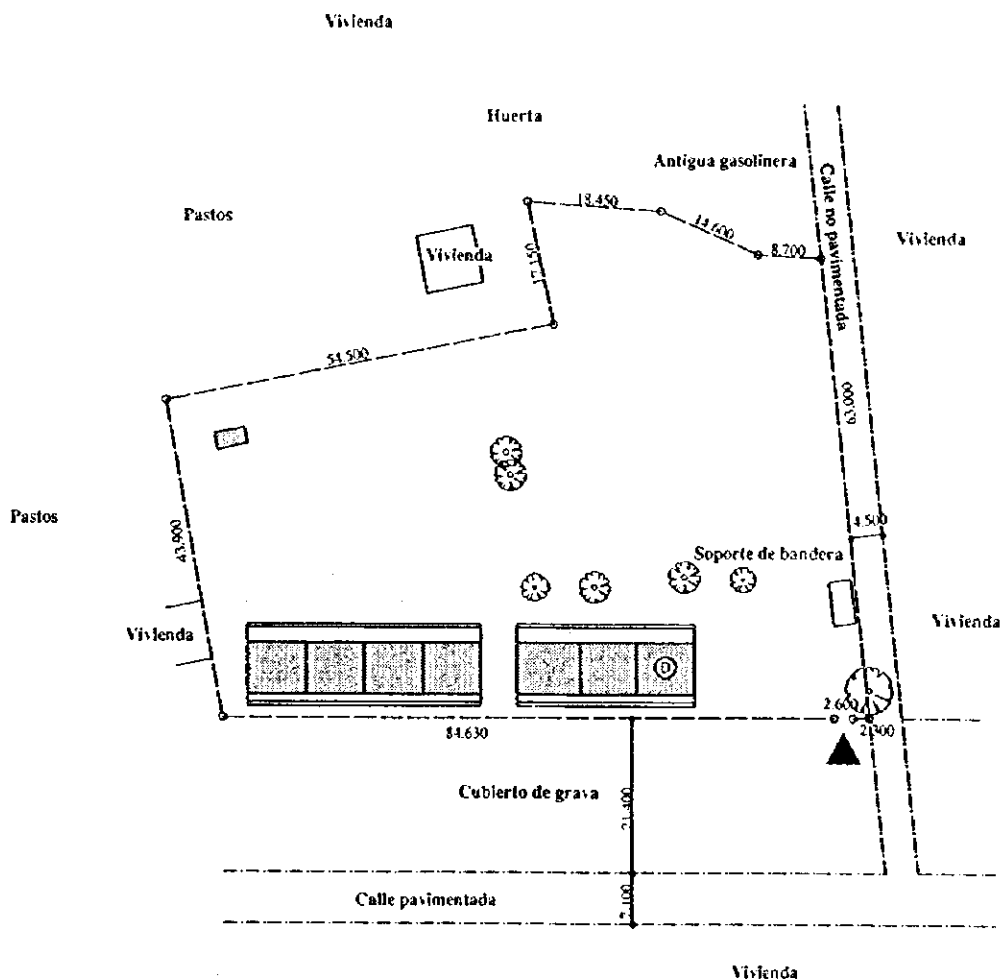
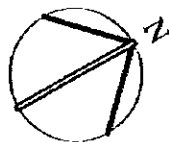


Situación actual del terreno

Escala: 1/1000

Número : C 5
 Nombre de escuela : Maria de Los Angeles Dubón
 Nombre de departamento : Chinandega
 Nombre de municipio : Chinandega

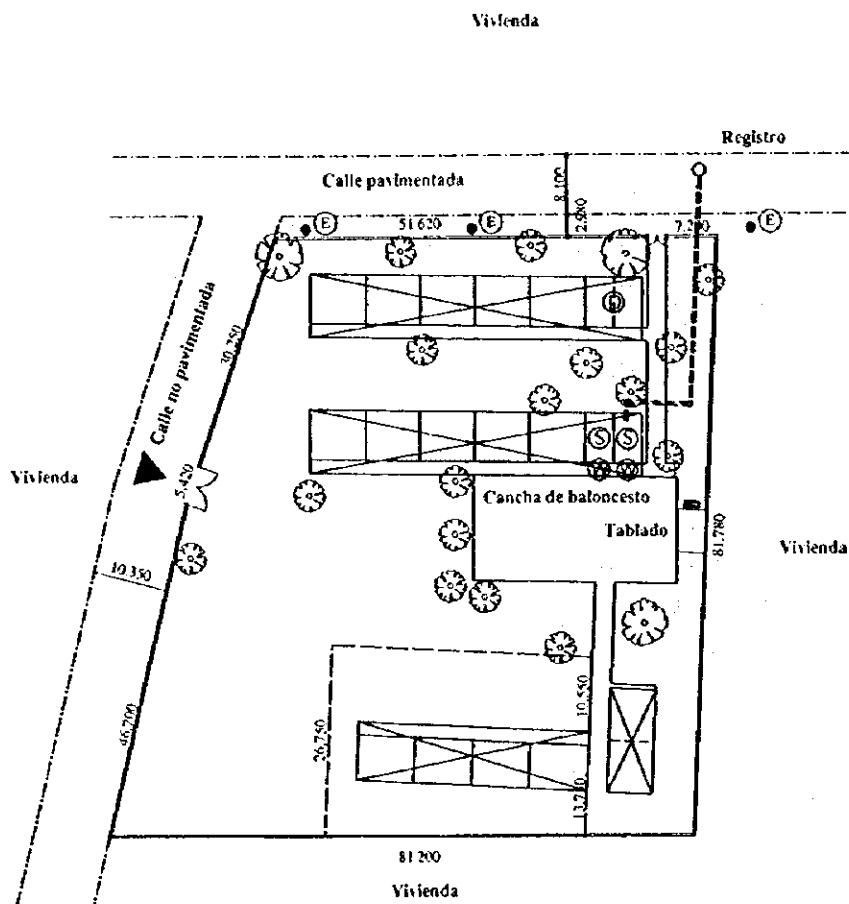
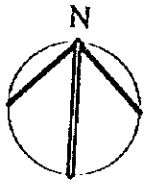
Área del terreno : 5,134.1 m²
 Aulas para la educación regular : 6 aulas
 Aulas para la educación multigrado : 0 aula
 Sala para maestros y depósito : 1 sala
 Sala de uso múltiple : 0 sala
 Caseta de letrina : 1 caseta



Después de la ejecución del Proyecto

Escala: 1/1000

Número : C 7
 Nombre de escuela : José Montealegre Infante
 Nombre de departamento : Chinandega
 Nombre de municipio : Chinandega



Situación actual del terreno

Escala: 1/1000

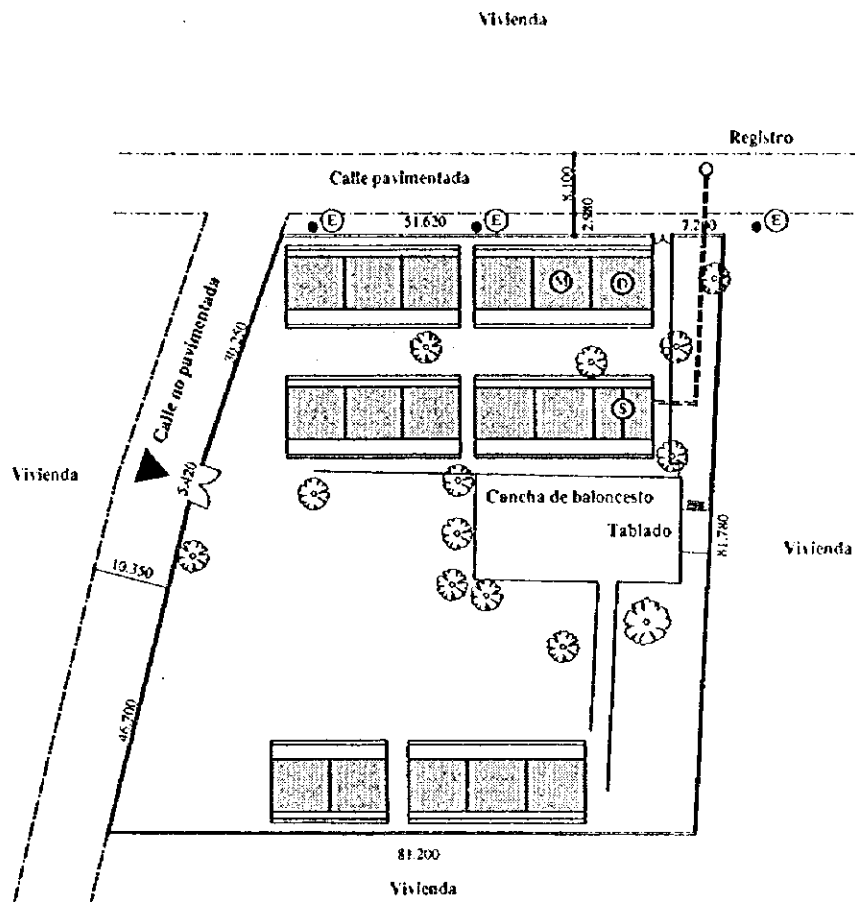
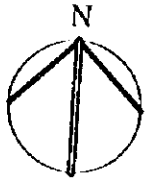
Número : C 7
 Nombre de escuela : José Montealegre Infante
 Nombre de departamento : Chinandega
 Nombre de municipio : Chinandega

Área del terreno

5,928.9 m²

Aulas para la educación regular :
 Aulas para la educación multigrado :
 Sala para maestros y depósito :
 Sala de uso múltiple :
 Servicios sanitarios :
 Instalación eléctrica

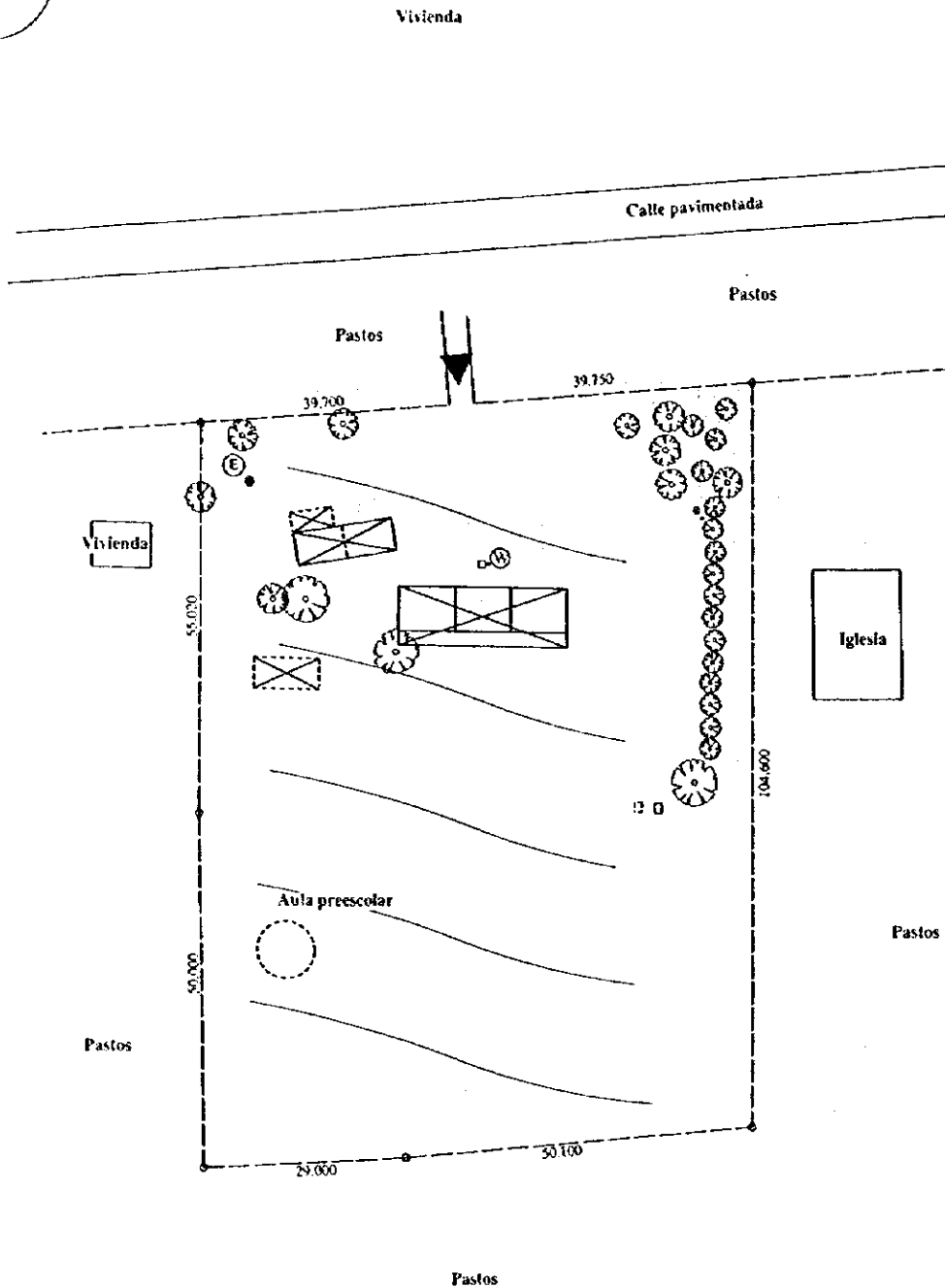
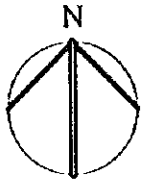
14 aulas
 0 aula
 1 sala
 1 sala
 1 sala
 (Descarga en el alcantarillado)



Después de la ejecución del Proyecto

Escala: 1/1000

Número : C 8
Nombre de escuela : San José del Obraje
Nombre de departamento : Chinandega
Nombre de municipio : Chinandega

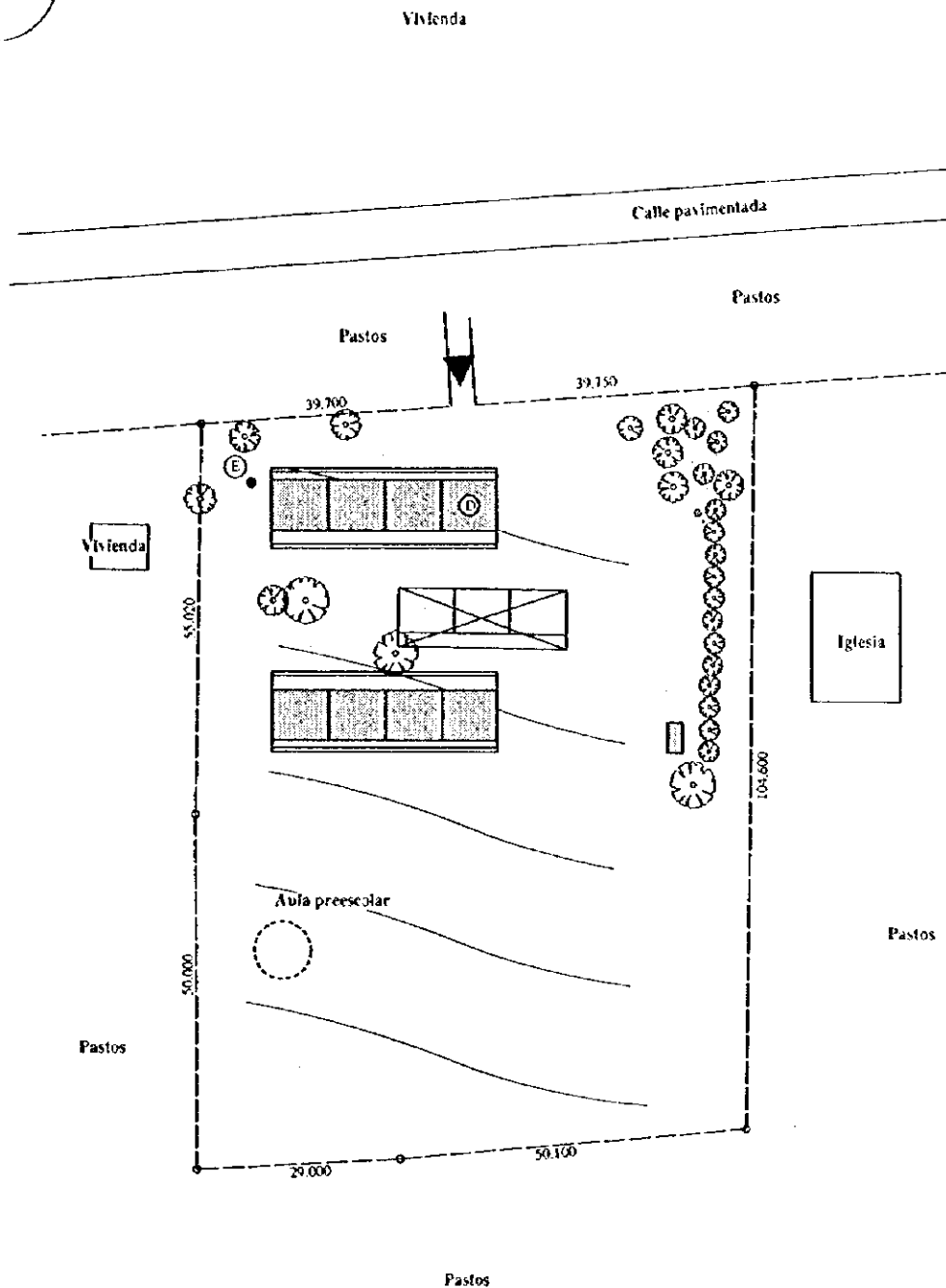
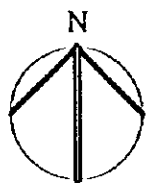


Situación actual del terreno

Escala: 1/1000

Número : C 8
 Nombre de escuela : San José del Obraje
 Nombre de departamento : Chinandega
 Nombre de municipio : Chinadega

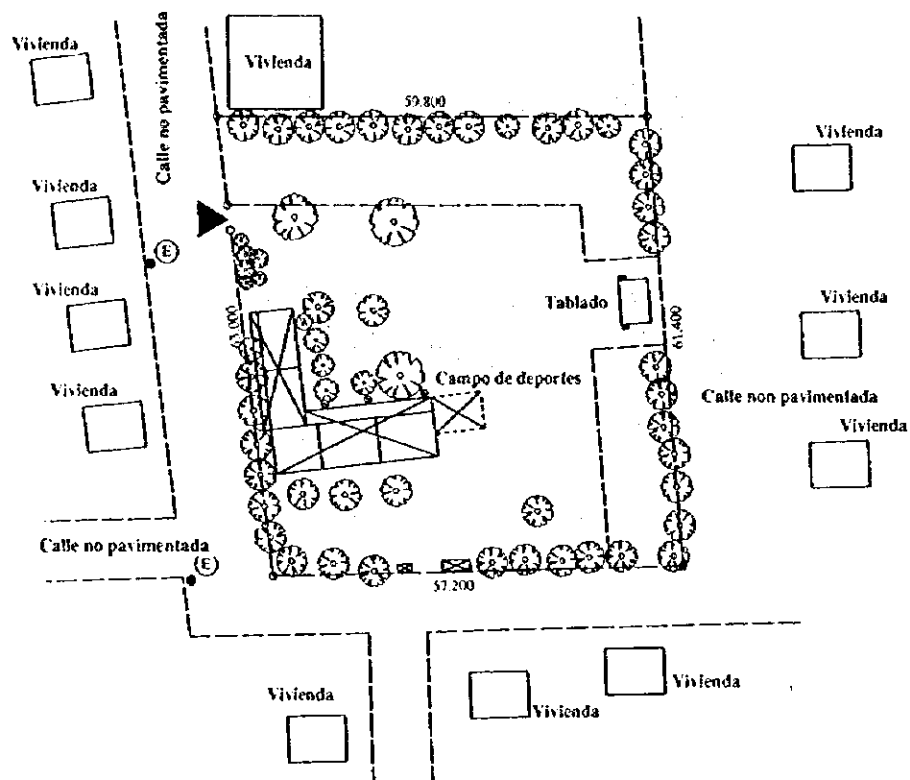
Área del terreno : 8,297.9 m²
 Aulas para la educación regular : 7 aulas
 Aulas para la educación multigrado : 0 aula
 Sala para maestros y depósito : 1 sala
 Sala de uso múltiple : 0 sala
 Caseta de letrina : 1 caseta



Después de la ejecución del Proyecto

Escala: 1/1000

Numero : C 9
Nombre de escuela : Jesús de Nazaret
Nombre de departamento : Chinandega
Nombre de municipio : Chinandega

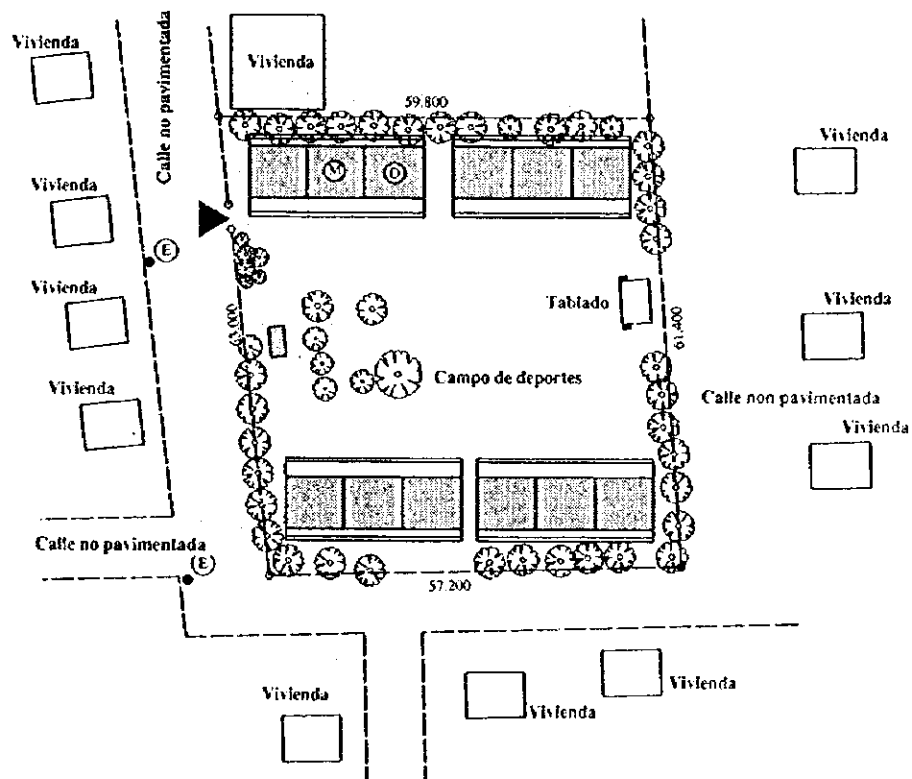


Situación actual del terreno

Escala: 1/1000

Numero ; C 9
 Nombre de escuela : Jesús de Nazaret
 Nombre de departamento : Chinandega
 Nombre de municipio : Chinandega

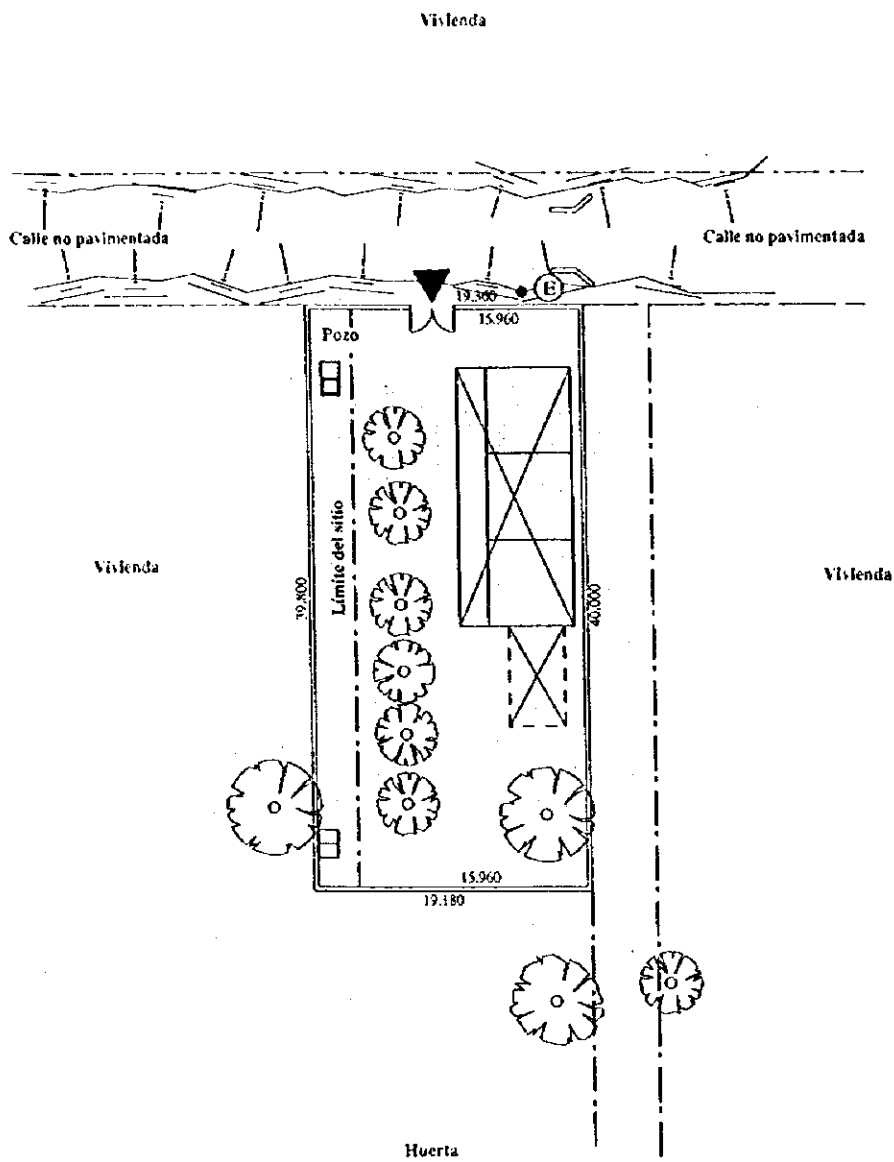
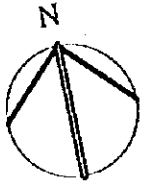
Área del terreno 3,625.9 m²
 Aulas para la educación regular : 10 aulas
 Aulas para la educación multigrado : 0 aula
 Sala para maestros y depósito : 1 sala
 Sala de uso múltiple : 1 sala
 Caseta de letrina : 1 caseta
 Instalación eléctrica



Después de la ejecución del Proyecto

Escala: 1/1000

Número : C 10
Nombre de escuela : Myriam Aguirre
Nombre de departamento : Chinandega
Nombre de municipio : Chinandega

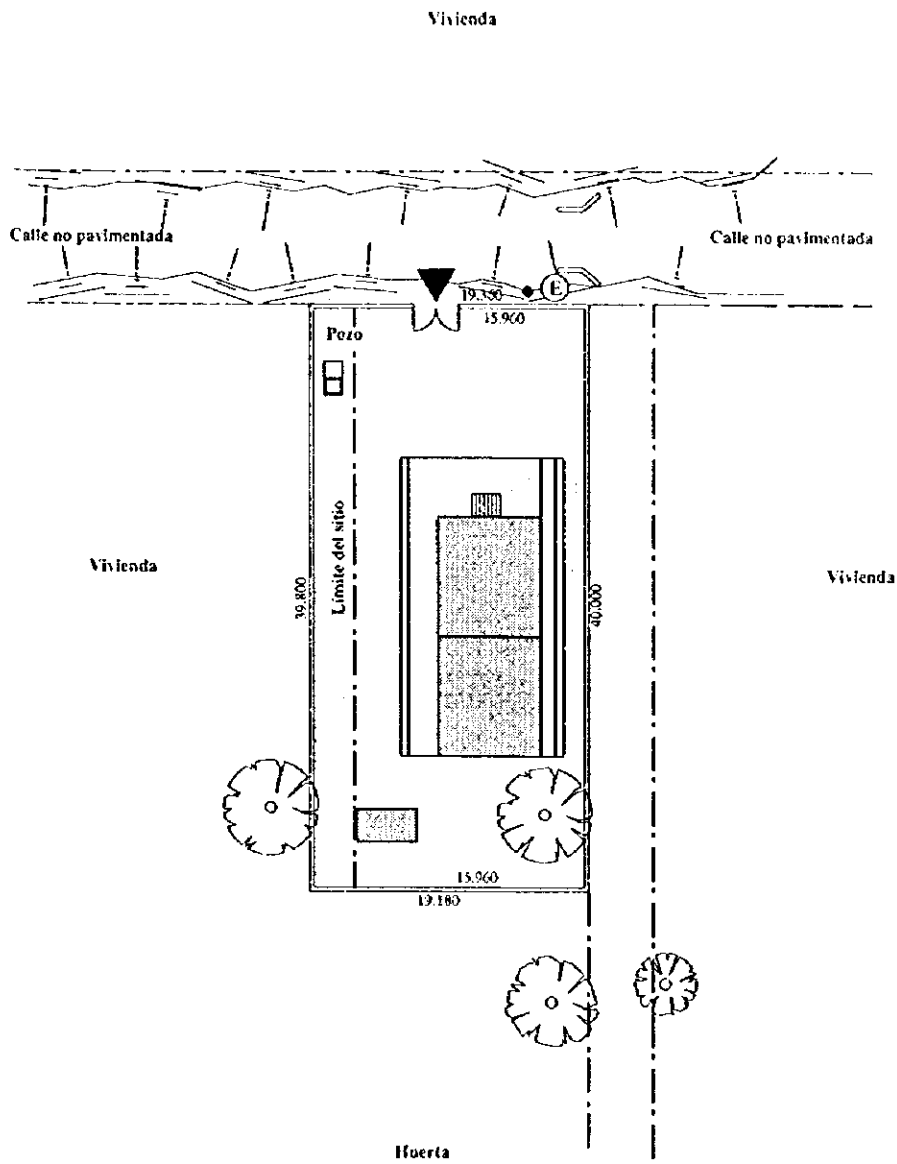
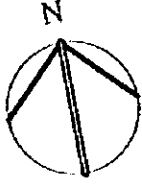


Situación actual del terreno

Escala: 1/500

Número : C 10
 Nombre de escuela : Myriam Aguirre
 Nombre de departamento : Chinandega
 Nombre de municipio : Chinandega

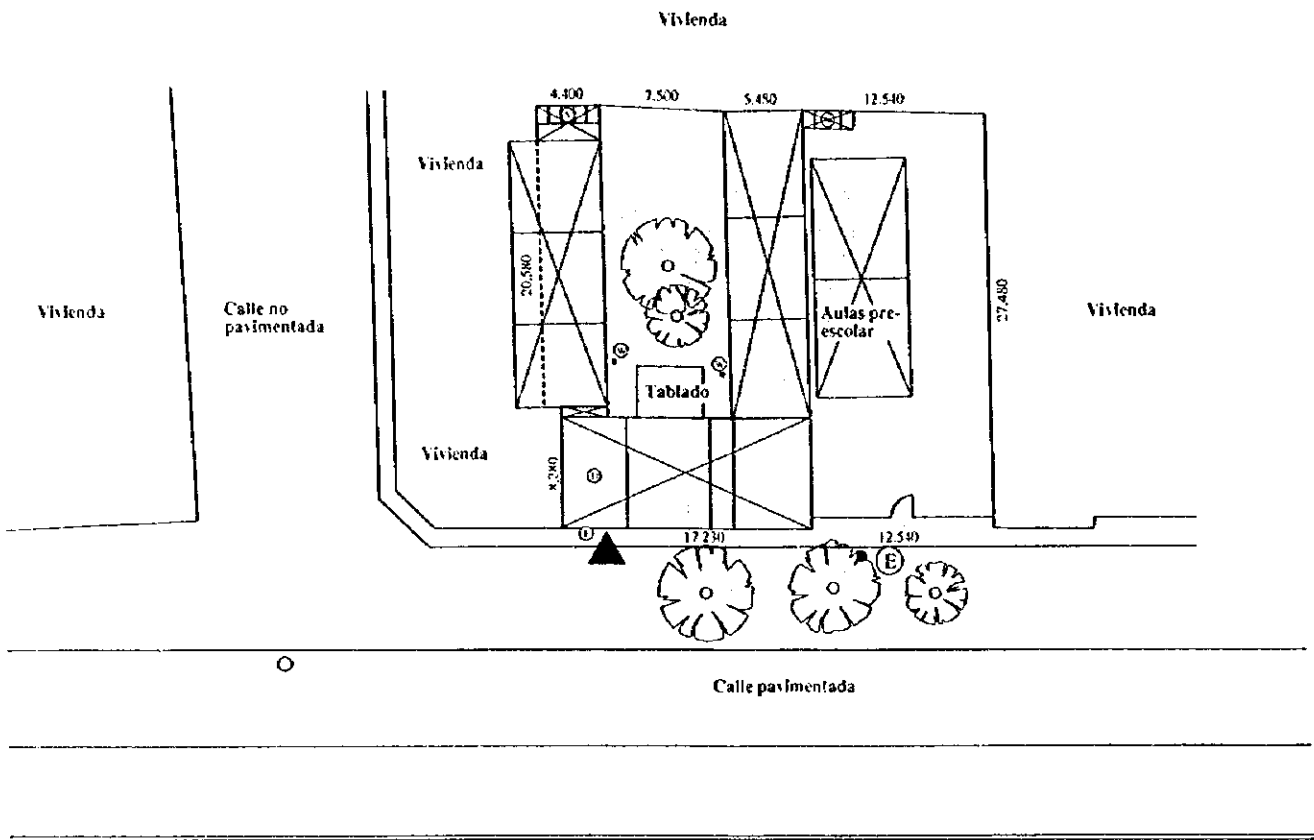
Área del terreno 648.0 m²
 Aulas para la educación regular: 4 aulas
 Aulas para la educación multigrado: 0 aula
 Sala para maestros y depósito: 0 sala
 Sala de uso múltiple: 0 sala
 Caseta de letrina: 1 caseta
 Instalación eléctrica



Después de la ejecución del Proyecto

Escala: 1/500

Número : C 11
 Nombre de escuela : Revdo. José Shendell
 Nombre de departamento : Chinandega
 Nombre de municipio : Corinto

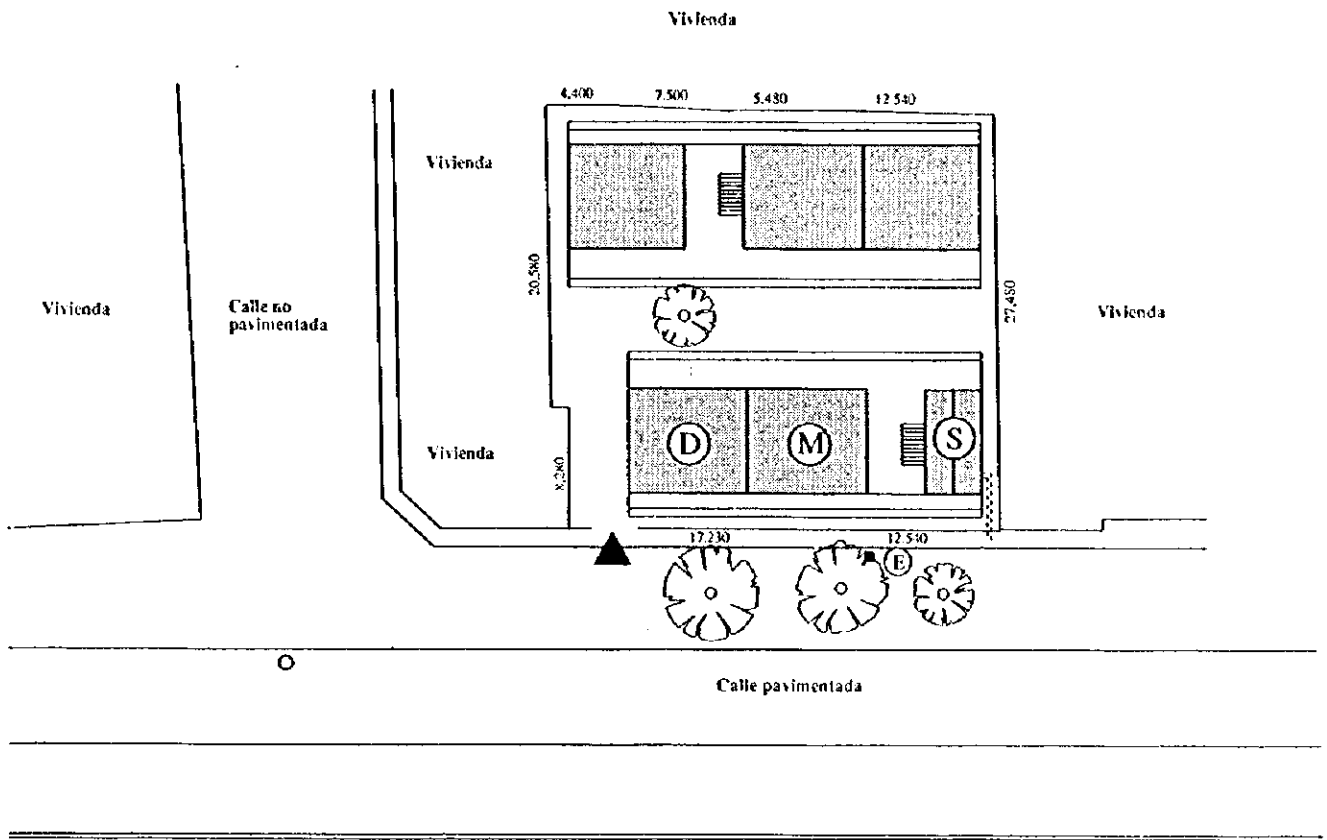
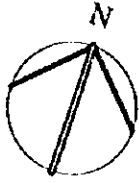


Situación actual del terreno

Escala: 1/500

Número : C 11
 Nombre de escuela : Revdo. José Shendell
 Nombre de departamento : Chinandega
 Nombre de municipio : Corinto

Área del terreno 871.7 m²
 Aulas para la educación regular: 8 aulas
 Aulas para la educación multigrado: 0 aula
 Sala para maestros y depósito: 1 sala
 Sala de uso múltiple: 1 sala
 Servicios sanitarios: 1 sala
 Instalación eléctrica (Descarga en el alcantarillado)



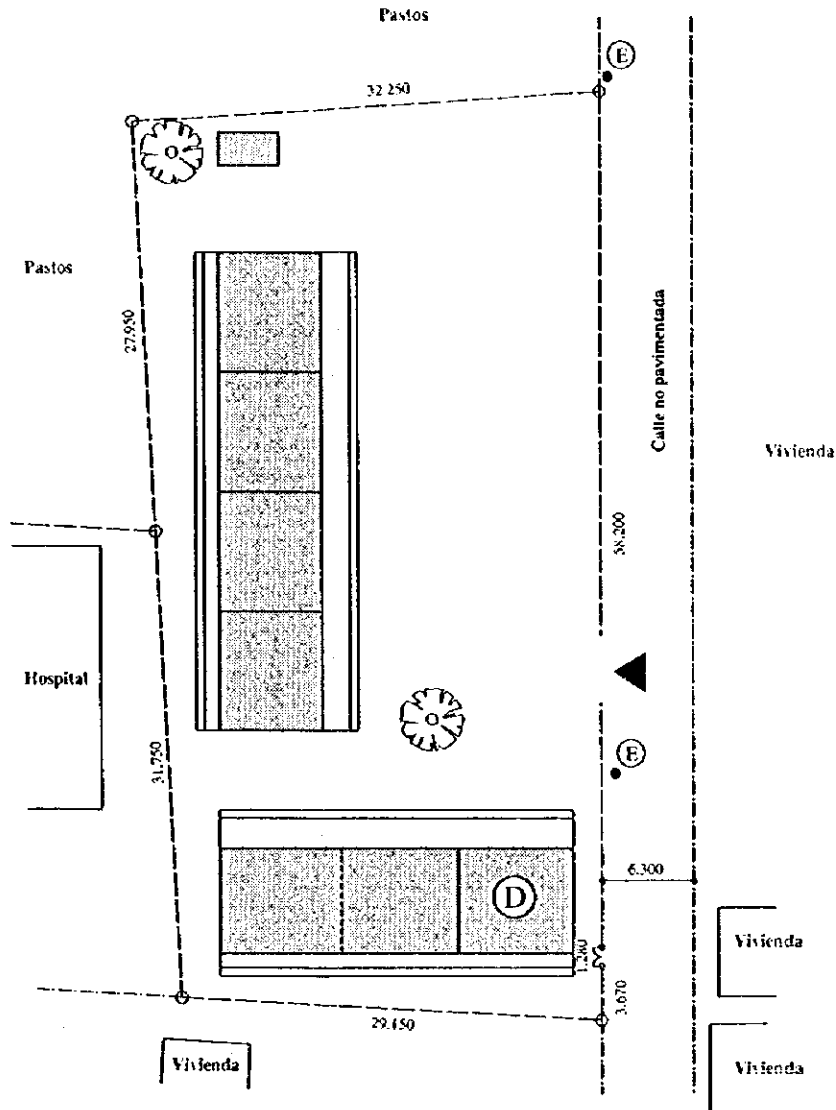
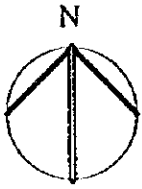
Depósito

Después de la ejecución del Proyecto

Escala: 1/500

Número : C 12
 Nombre de escuela : Maria Auxiliadora
 Nombre de departamento : Chinandega
 Nombre de municipio : El Realejo

Área del terreno 1,882.4 m²
 Aulas para la educación regular: 4 aulas
 Aulas para la educación multigrado: 2 aulas
 Sala para maestros y depósito: 1 sala
 Sala de uso múltiple: 0 sala
 Casera de letrina: 1 caseta
 Instalación eléctrica



Después de la ejecución del Proyecto

Escala: 1/500

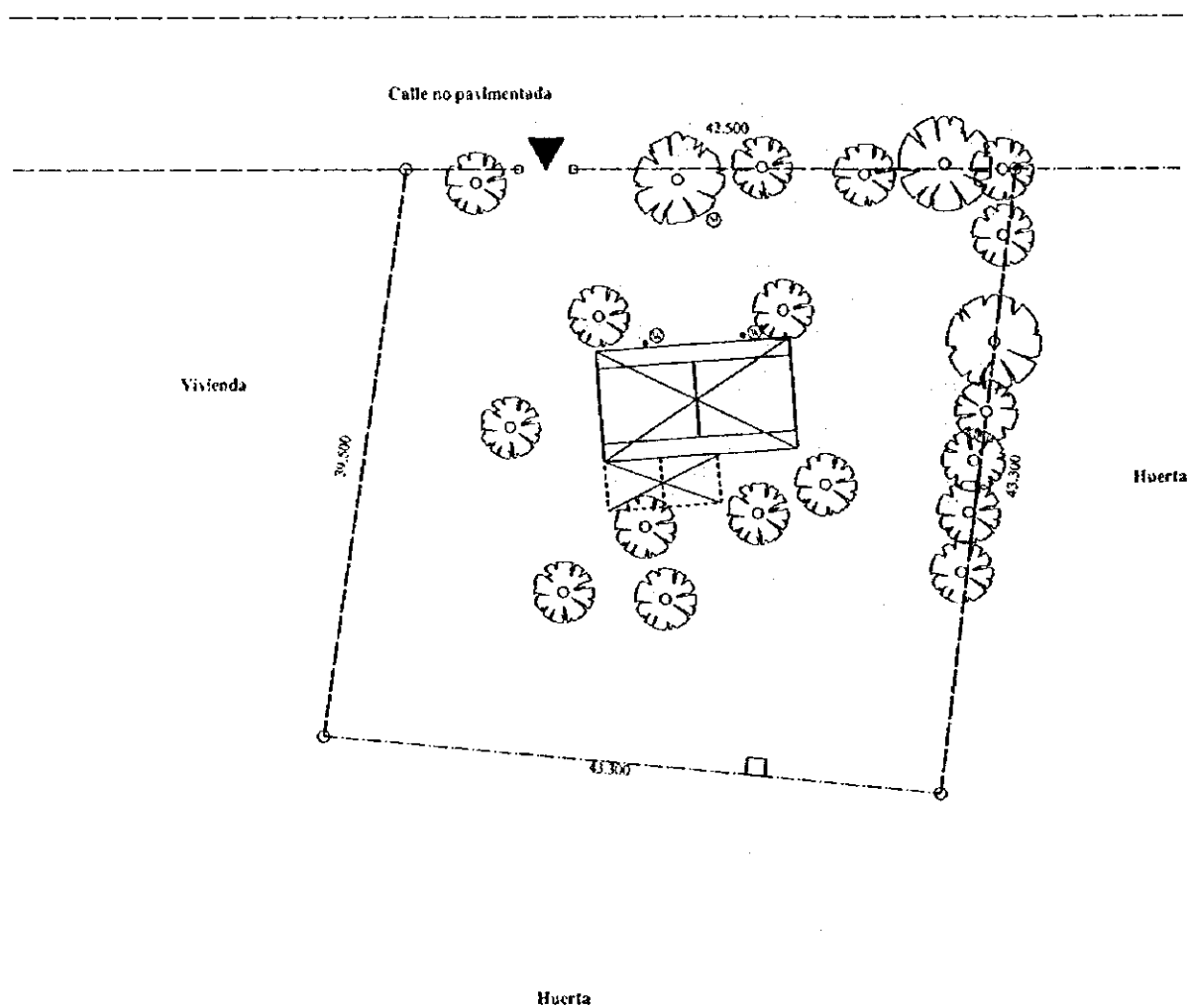
Número : C 13
Nombre de escuela : Santa Virginia
Nombre de departamento : Chinandega
Nombre de municipio : El Realejo



Estación de bombeo de agua potable



Vivienda

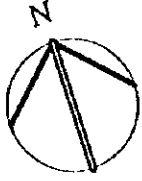


Situación actual del terreno

Escala: 1/500

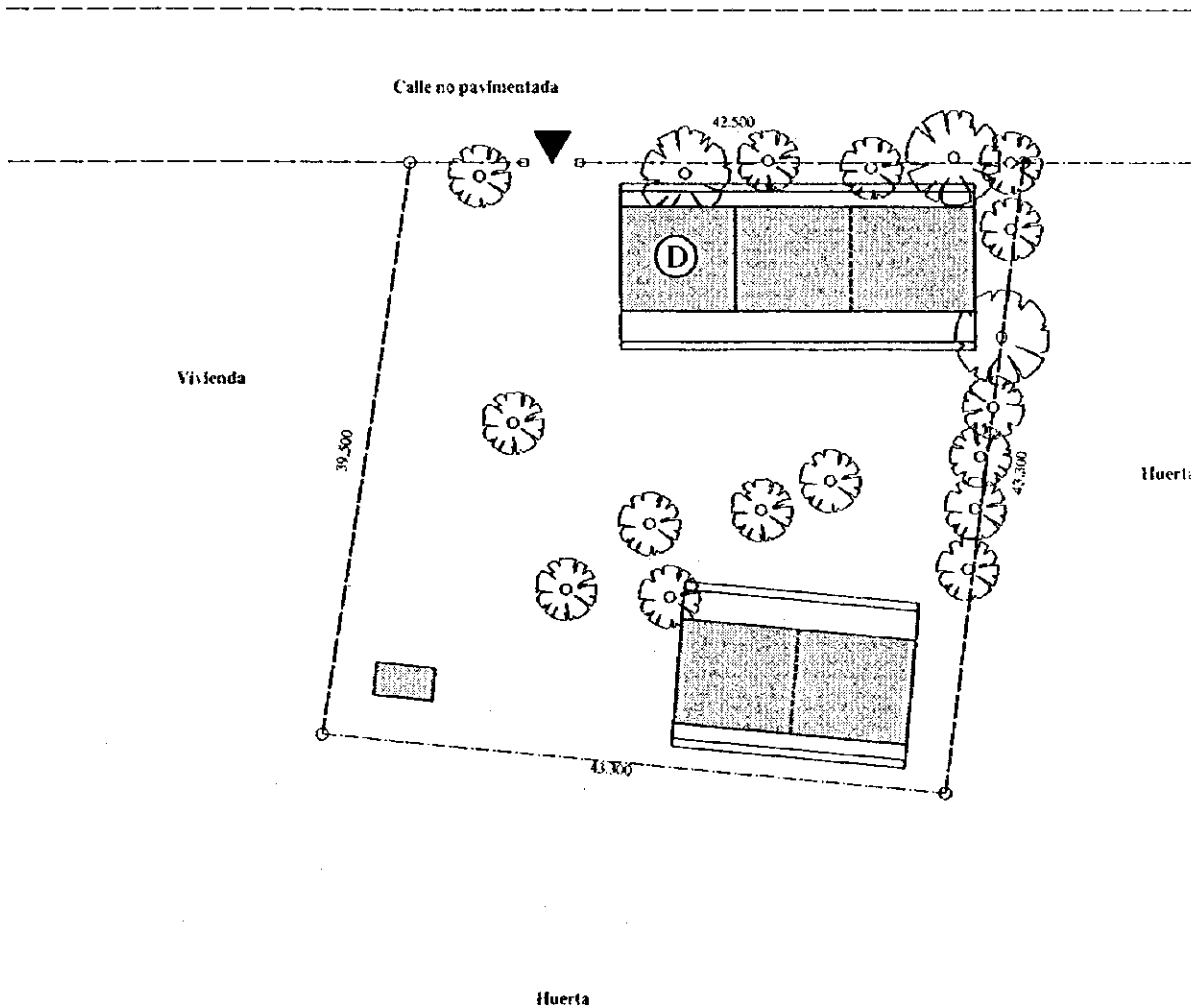
Número : C 13
 Nombre de escuela : Santa Virginia
 Nombre de departamento : Chinandega
 Nombre de municipio : El Realejo

Área del terreno 1,765.5 m²
 Aulas para la educación regular: 0 aula
 Aulas para la educación multigrado: 4 aulas
 Sala para maestros y depósito: 1 sala
 Sala de uso múltiple: 0 sala
 Caseta de letrina: 1 caseta



Estación de bombeo de agua potable

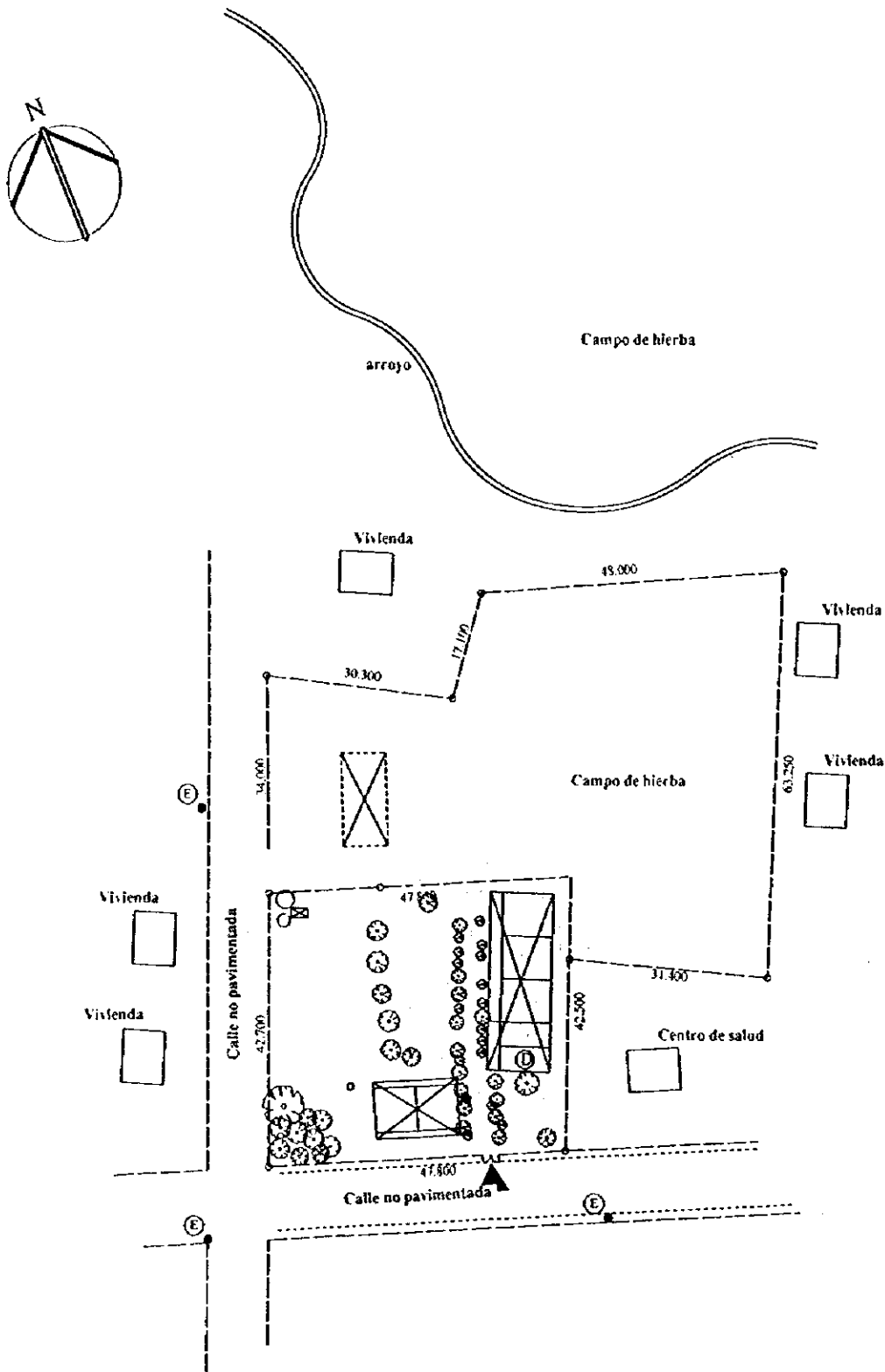
Vivienda



Después de la ejecución del Proyecto

Escala: 1/500

Número : C14
Nombre de escuela : José Dolores Estrada
Nombre de departamento : Chinandega
Nombre de municipio : El Realejo



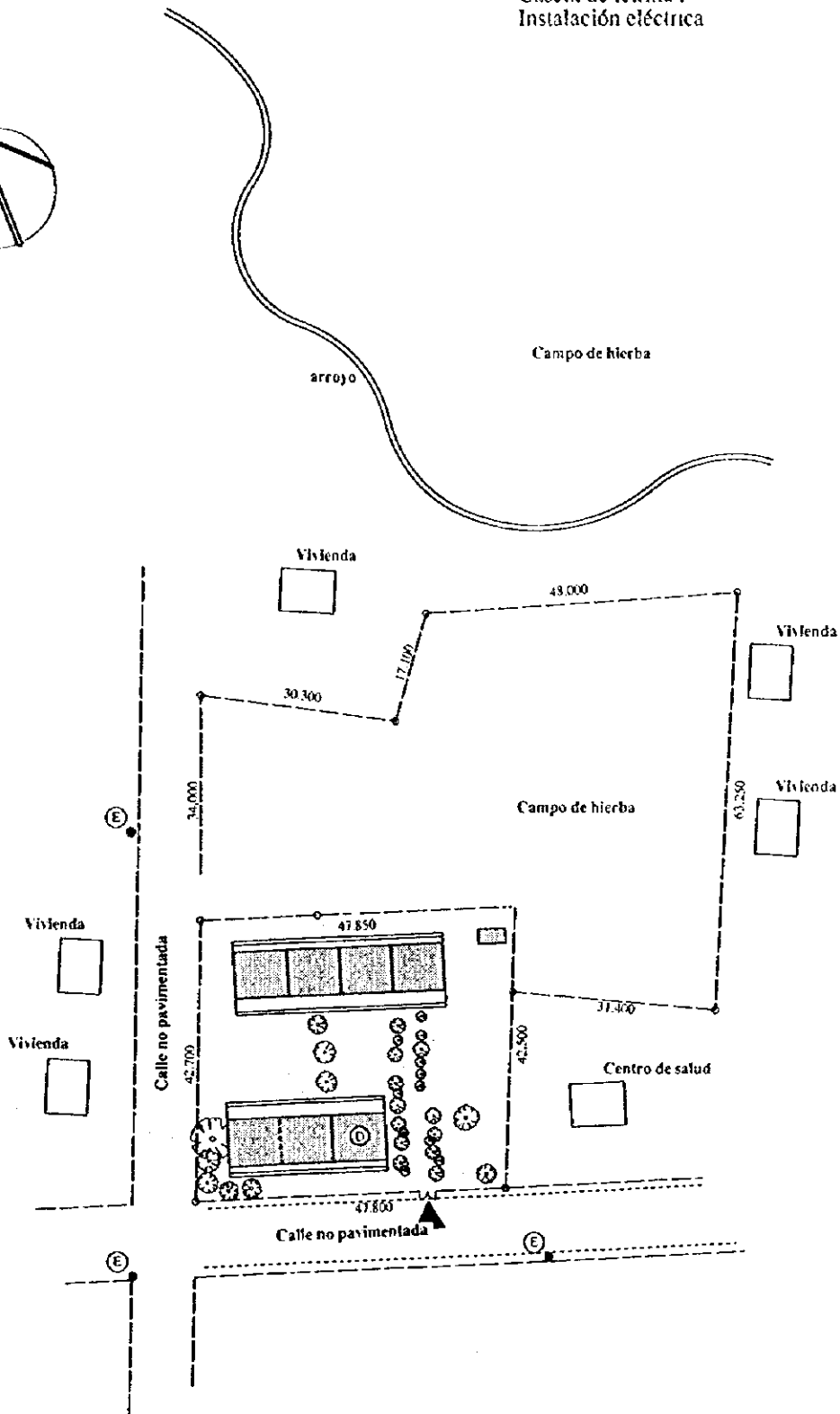
Situación actual del terreno

Escala: 1/1000

Número : C14
 Nombre de escuela : José Dolores Estrada
 Nombre de departamento : Chinandega
 Nombre de municipio : El Realejo

Área del terreno 2,045.7 m²

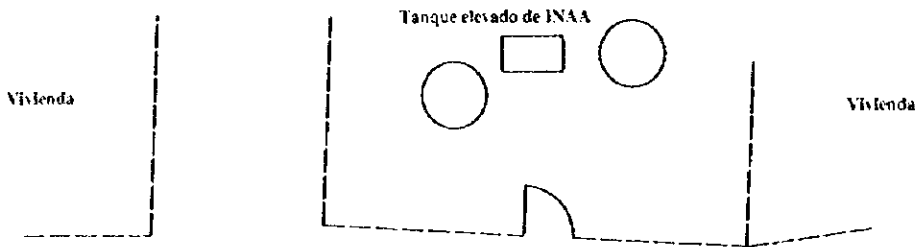
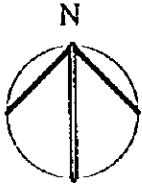
Aulas para la educación regular : 4 aulas
 Aulas para la educación multigrado : 2 aulas
 Sala para maestros y depósito : 1 sala
 Sala de uso múltiple : 0 sala
 Caseta de letrina : 1 caseta
 Instalación eléctrica



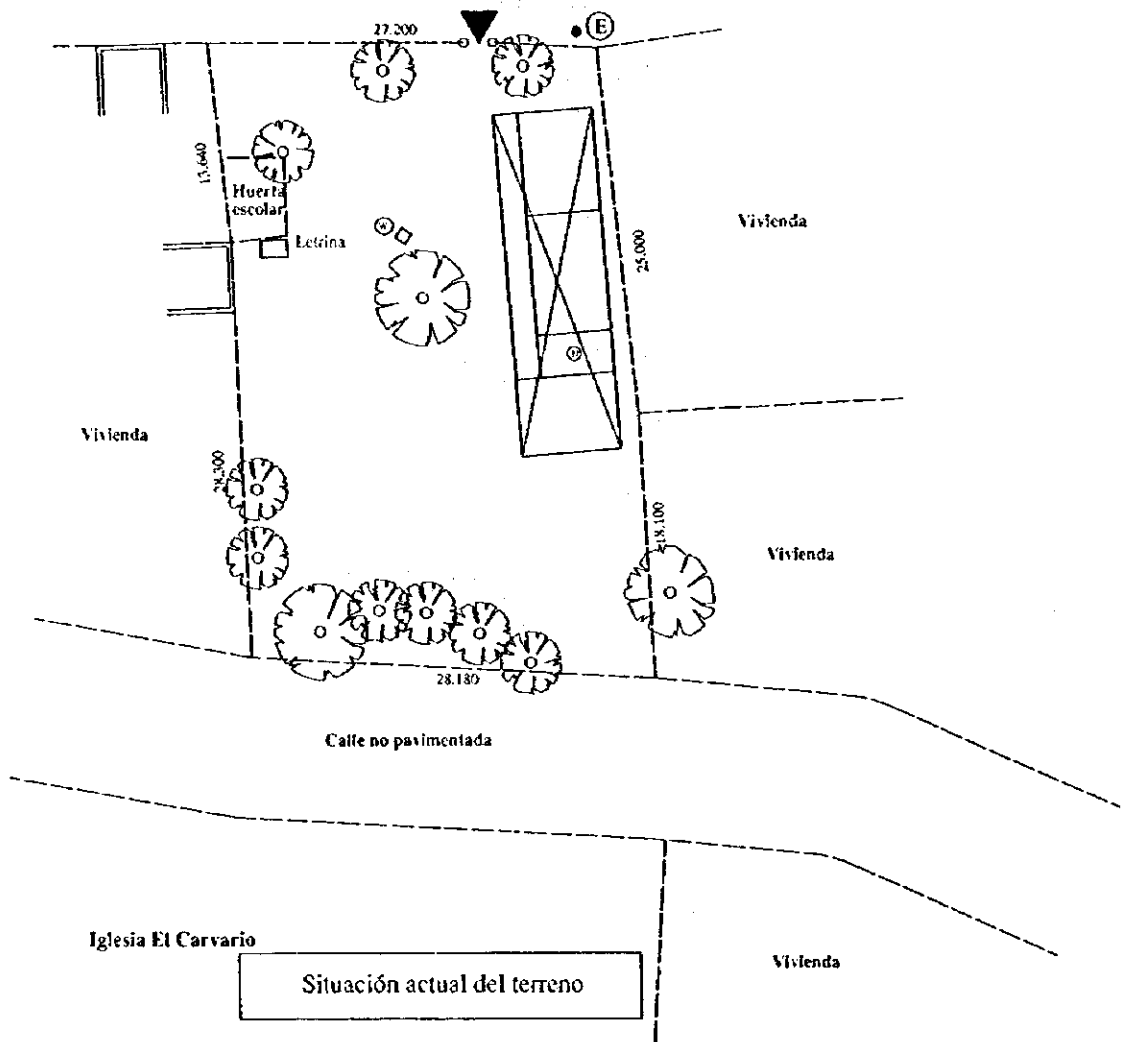
Después de la ejecución del Proyecto

Escala: 1/1000

Número : C 15
 Nombre de escuela : Aristides Rodríguez
 Nombre de departamento : Chinandega
 Nombre de municipio : El Viejo



Calle no pavimentada



Iglesia El Carvario

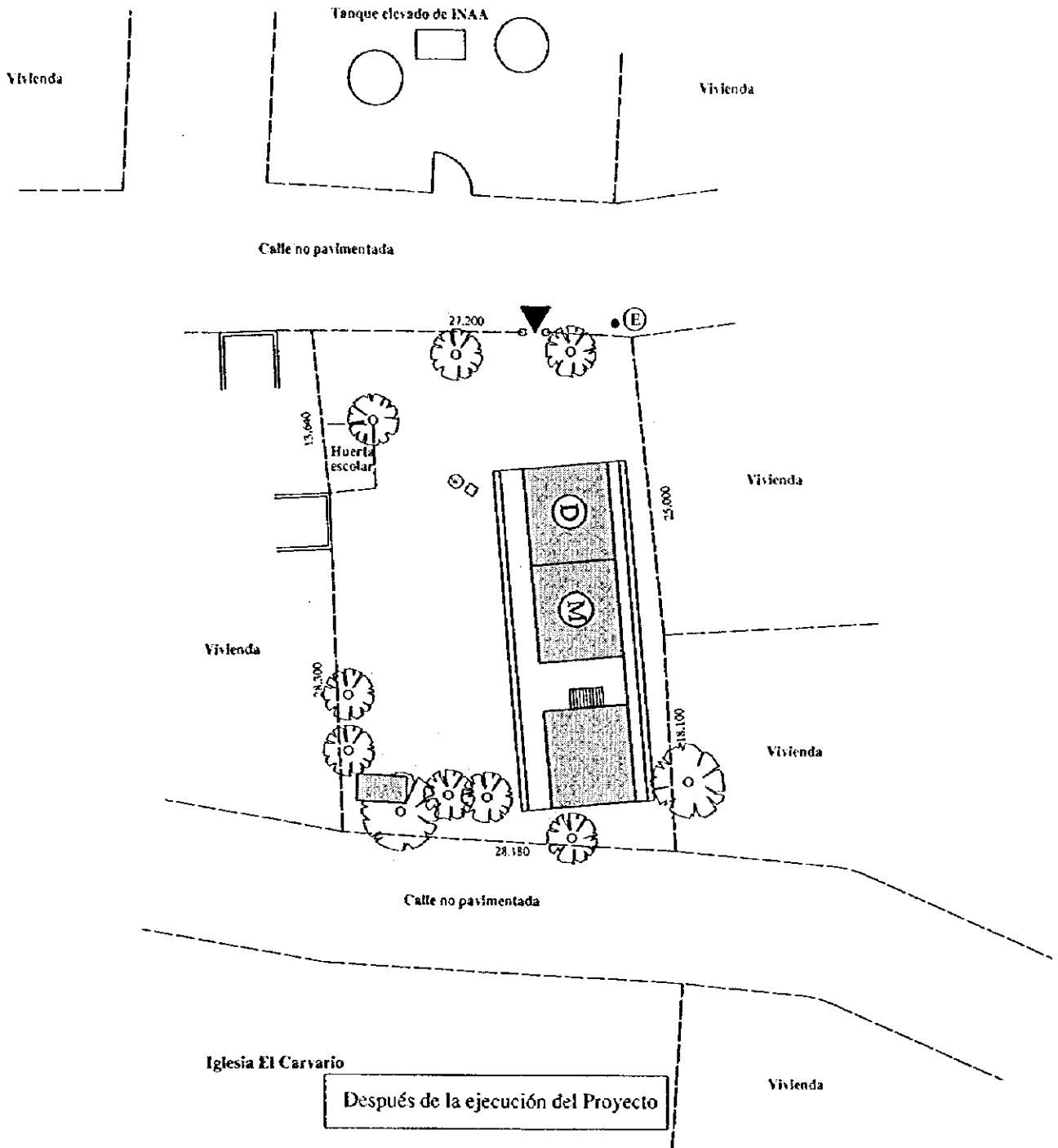
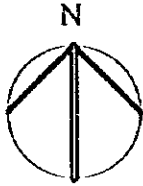
Situación actual del terreno

Vivienda

Escala: 1/500

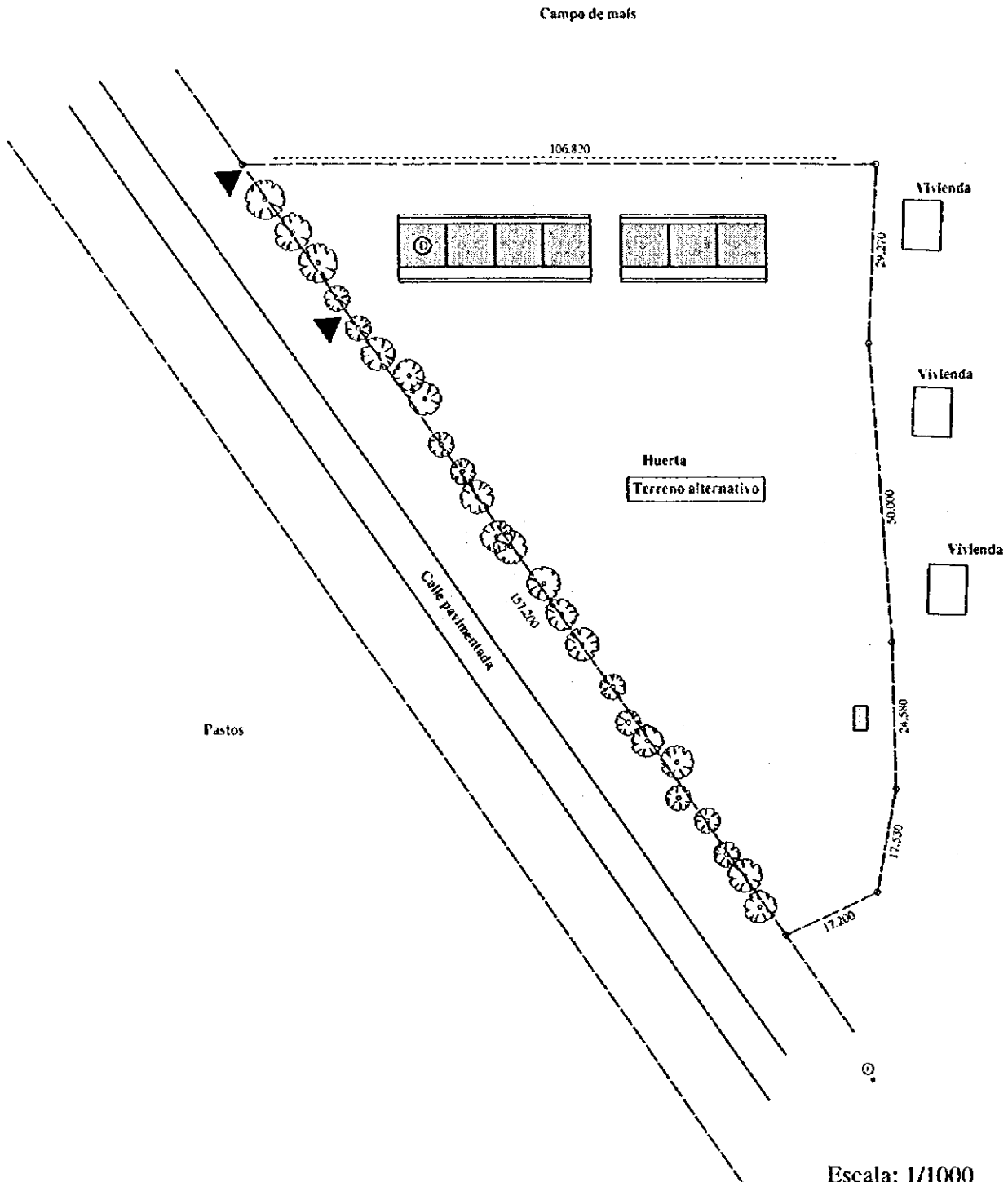
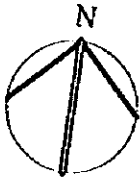
Número : C 15
 Nombre de escuela : Aristides Rodríguez
 Nombre de departamento : Chinandega
 Nombre de municipio : El Viejo

Área del terreno 1,168.5 m²
 Aulas para la educación regular: 4 aulas
 Aulas para la educación multigrado: 0 aula
 Sala para maestros y depósito: 1 sala
 Sala de uso múltiple: 1 sala
 Caseta de letrina: 1 caseta
 Instalación eléctrica



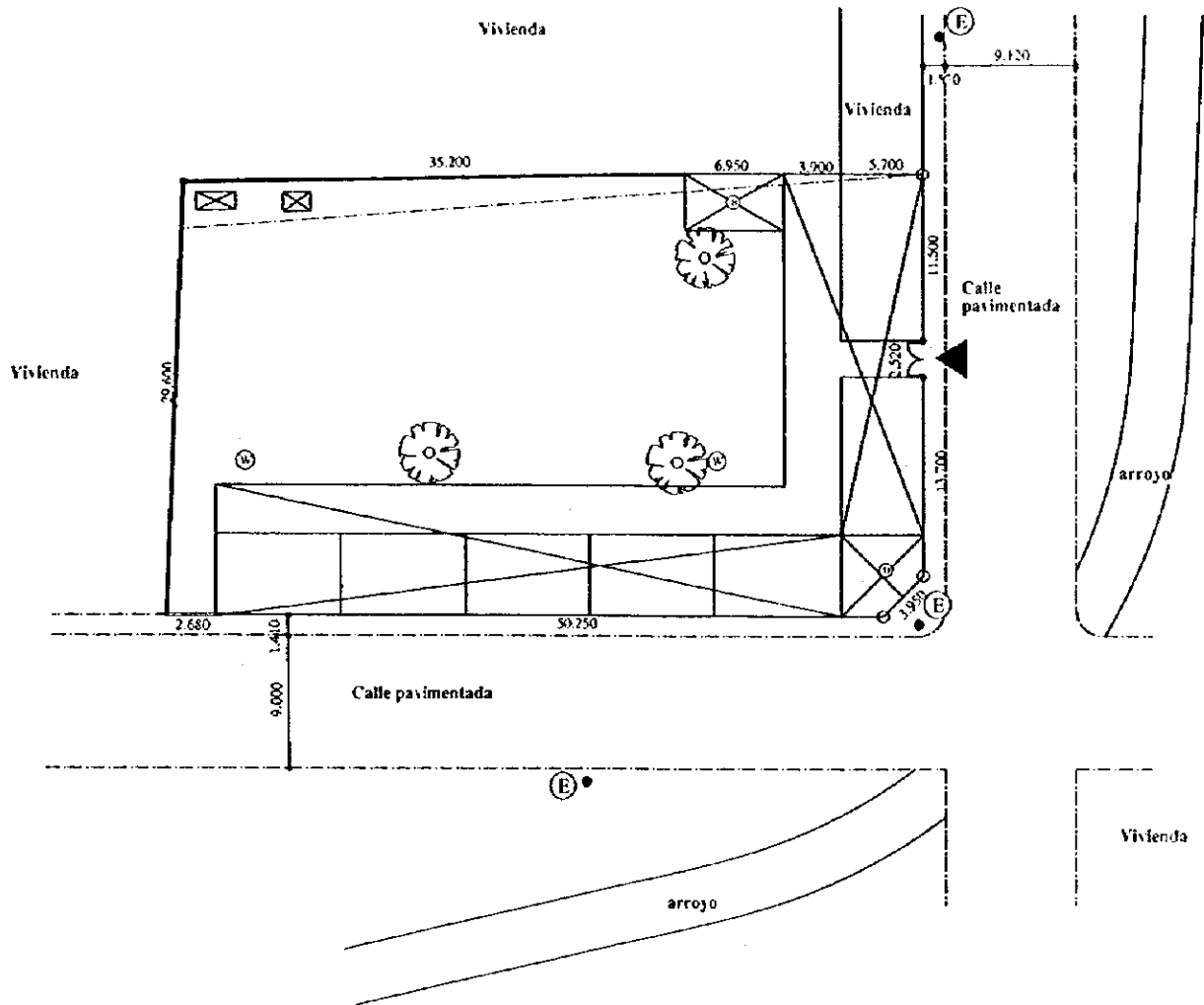
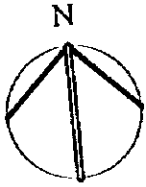
Numero : C 16
 Nombre de escuela : Evenilda Somarriba
 Nombre de departamento : Chinandega
 Nombre de municipio : El Viejo

Área del terreno	7,932.3 m ²
Aulas para la educación regular :	6 aulas
Aulas para la educación multigrado :	0 aula
Sala para maestros y depósito :	1 sala
Sala de uso múltiple :	0 sala
Caseta de letrina :	1 caseta



Escala: 1/1000

Número : C 17
 Nombre de escuela : Jacoba Andino
 Nombre de departamento : Chinandega
 Nombre de municipio : El Viejo



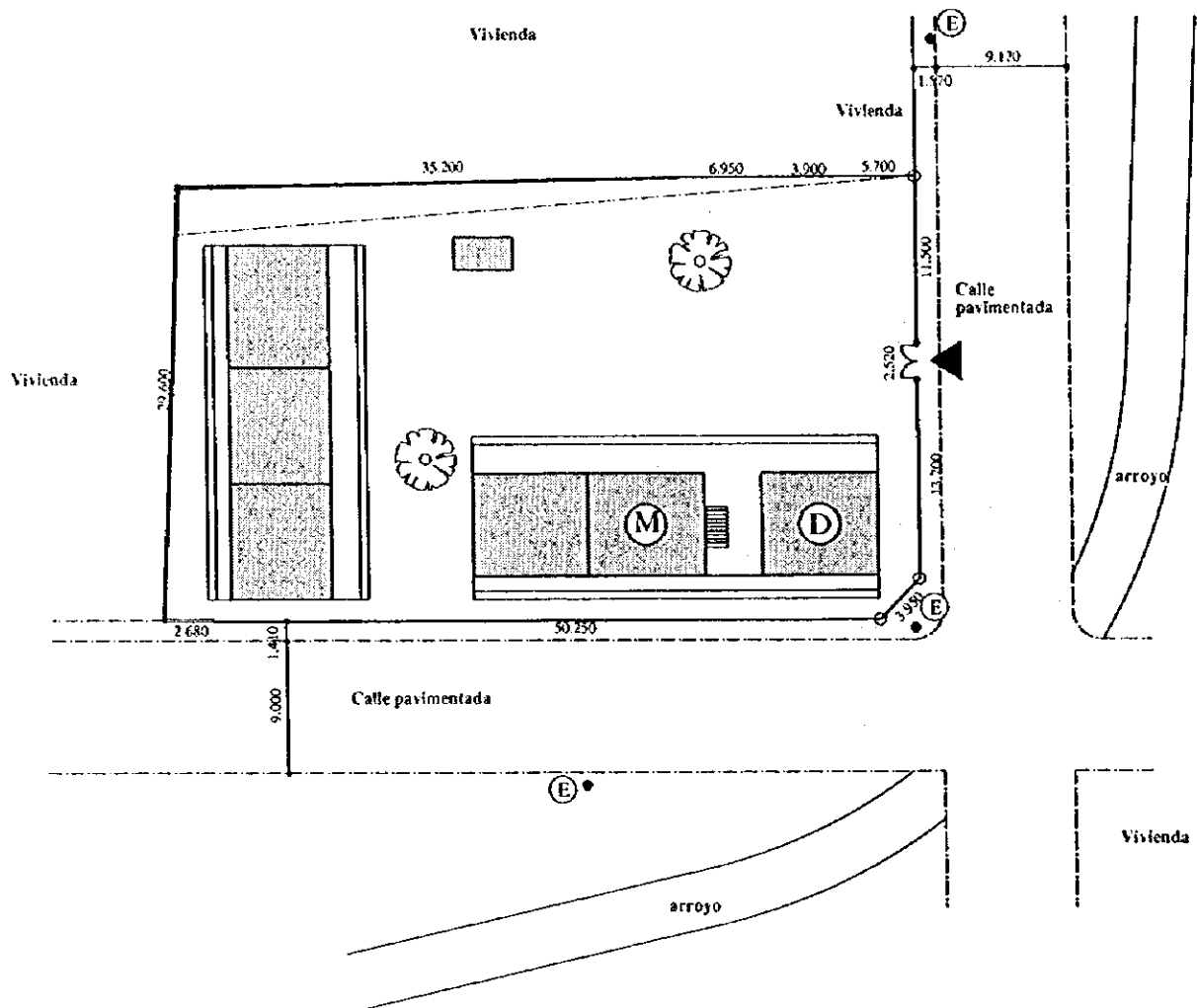
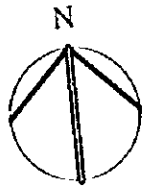
Situación actual del terreno

Escala: 1/500

Número : C 17
 Nombre de escuela : Jacoba Andino
 Nombre de departamento : Chinandega
 Nombre de municipio : El Viejo

Área del terreno 1,499.5 m²

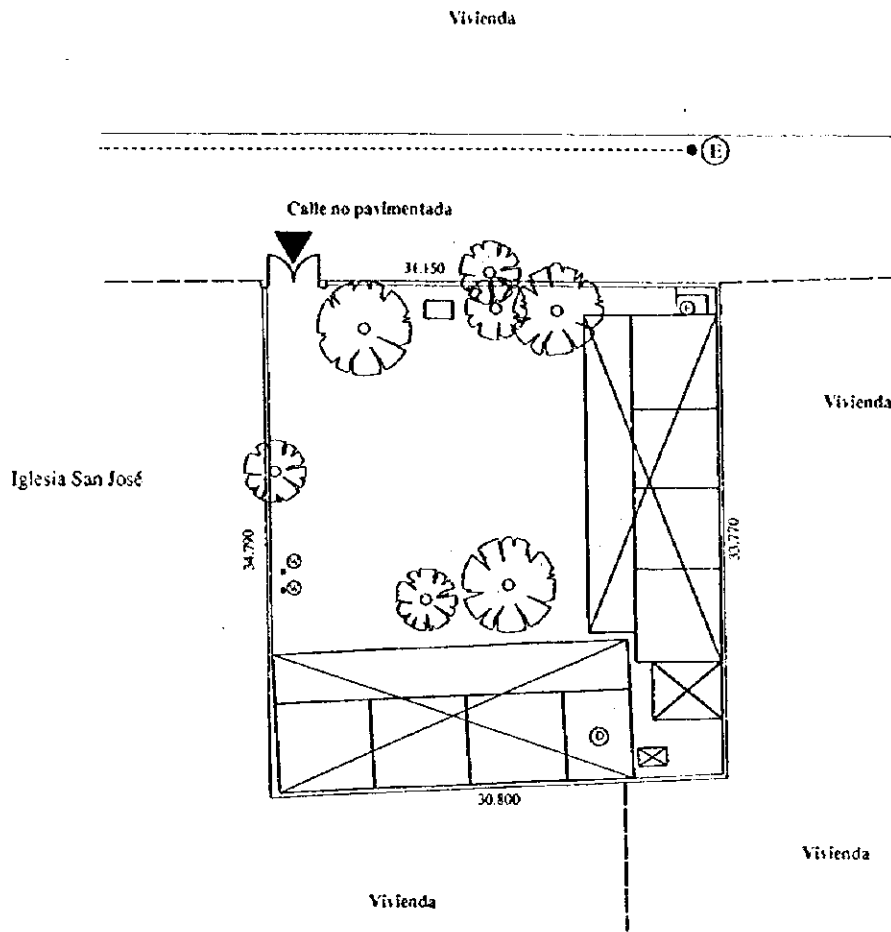
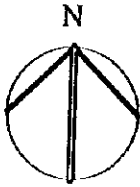
Aulas para la educación regular: 7 aulas
 Aulas para la educación multigrado: 0 aula
 Sala para maestros y depósito: 1 sala
 Sala de uso múltiple: 1 sala
 Caseta de letrina: 1 caseta
 Instalación eléctrica



Después de la ejecución del Proyecto

Escala: 1/500

Número : C 18
Nombre de escuela : San José
Nombre de departamento : Chinandega
Nombre de municipio : El Viejo

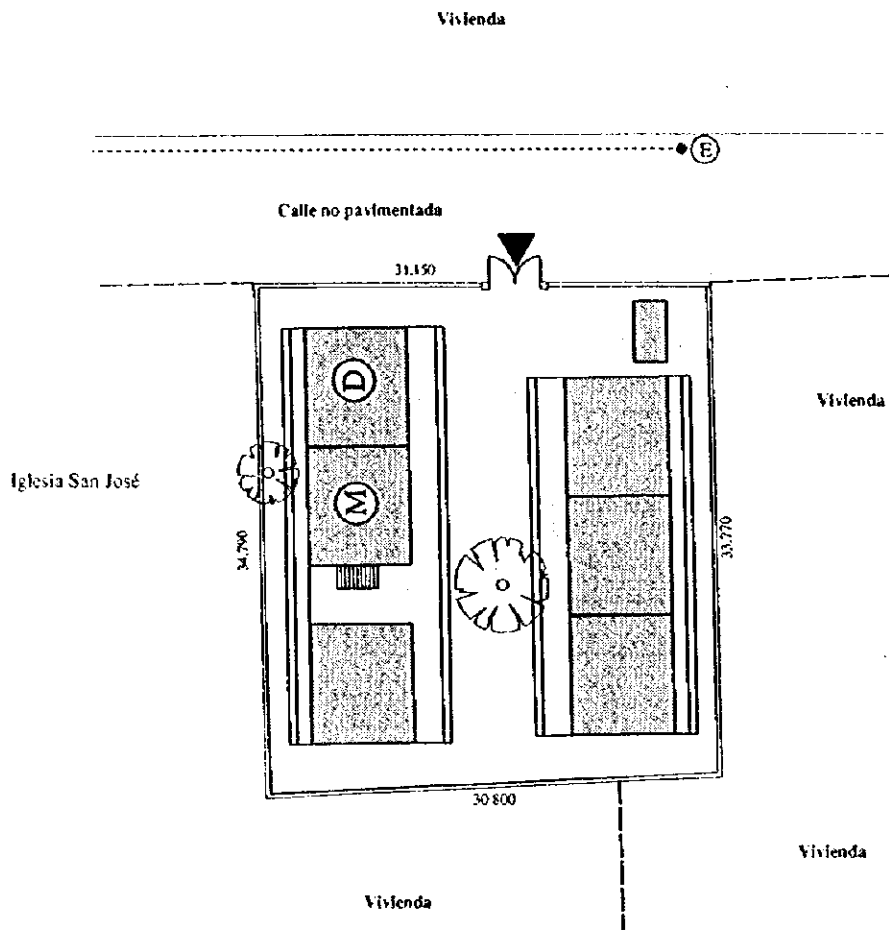
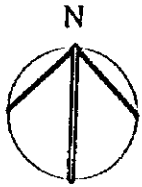


Situación actual del terreno

Escala: 1/500

Número : C 18
 Nombre de escuela : San José
 Nombre de departamento : Chinandega
 Nombre de municipio : El Viejo

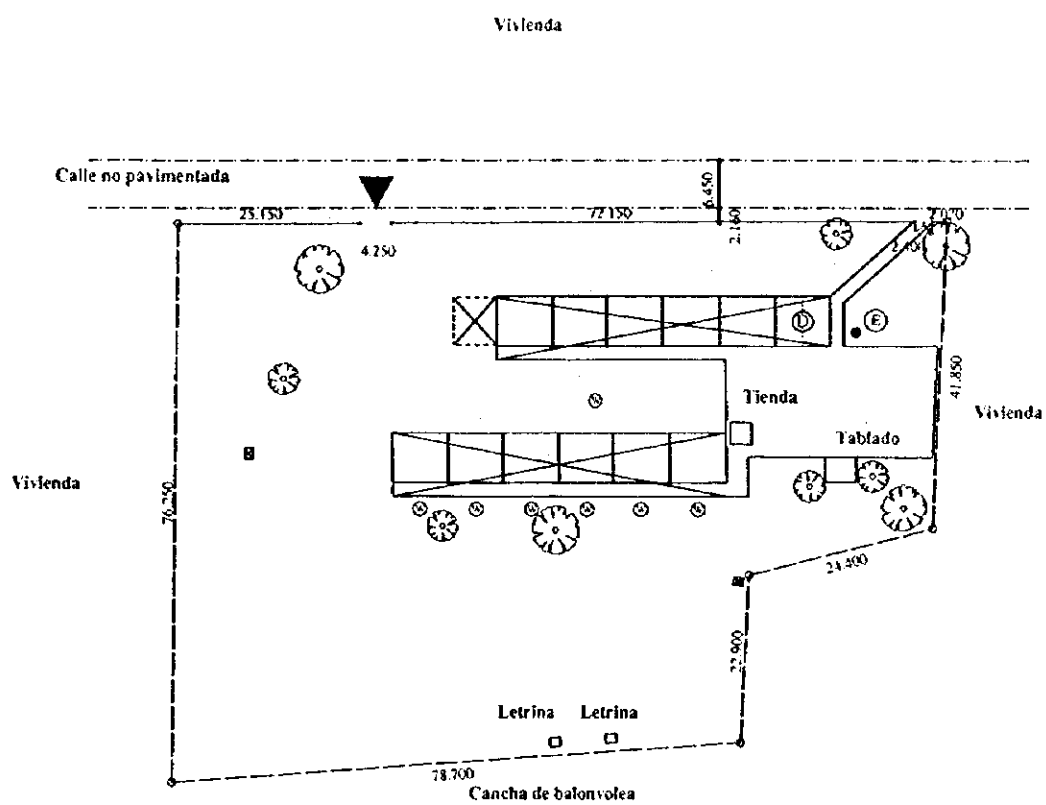
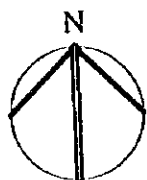
Área del terreno 1,096.9 m²
 Aulas para la educación regular: 7 aulas
 Aulas para la educación multigrado: 0 aula
 Sala para maestros y depósito: 1 sala
 Sala de uso múltiple: 1 sala
 Caseta de letrina: 1 caseta



Después de la ejecución del Proyecto

Escala: 1/500

Numero : C 19
Nombre de escuela : Josefa Argiello
Nombre de departamento : Chinandega
Nombre de municipio : El Viejo

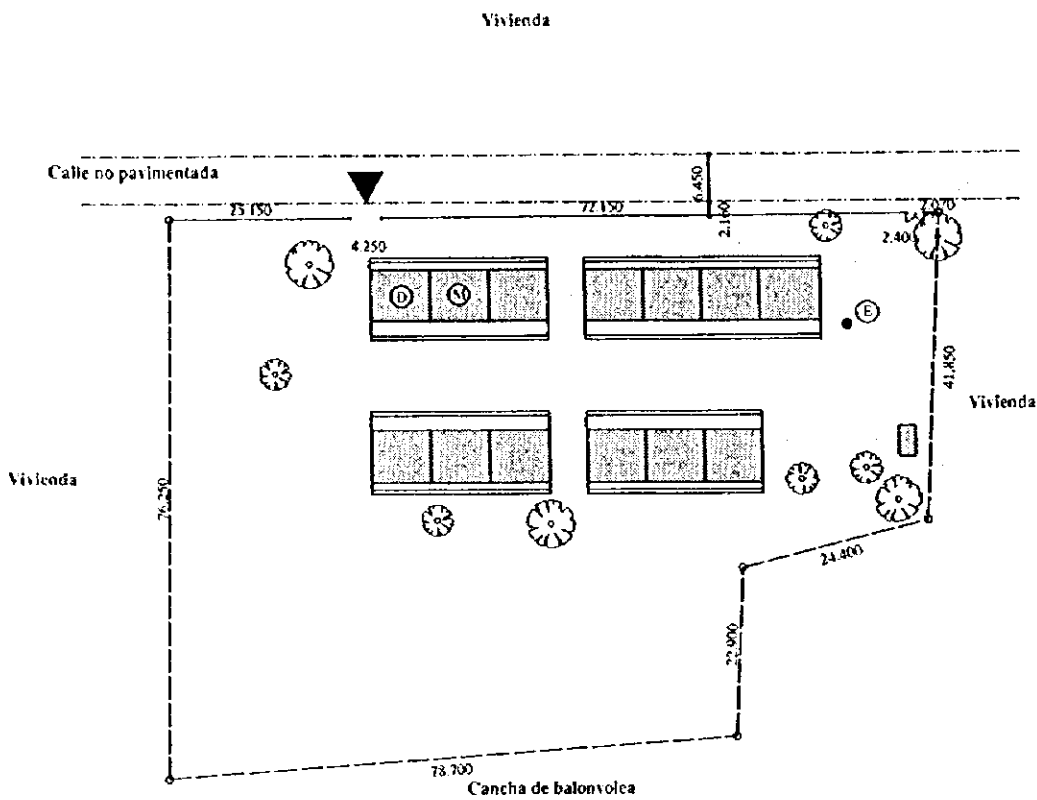
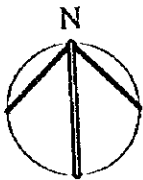


Situación actual del terreno

Escala: 1/1000

Numero : C 19
 Nombre de escuela : Josefa Argüello
 Nombre de departamento : Chinandega
 Nombre de municipio : El Viejo

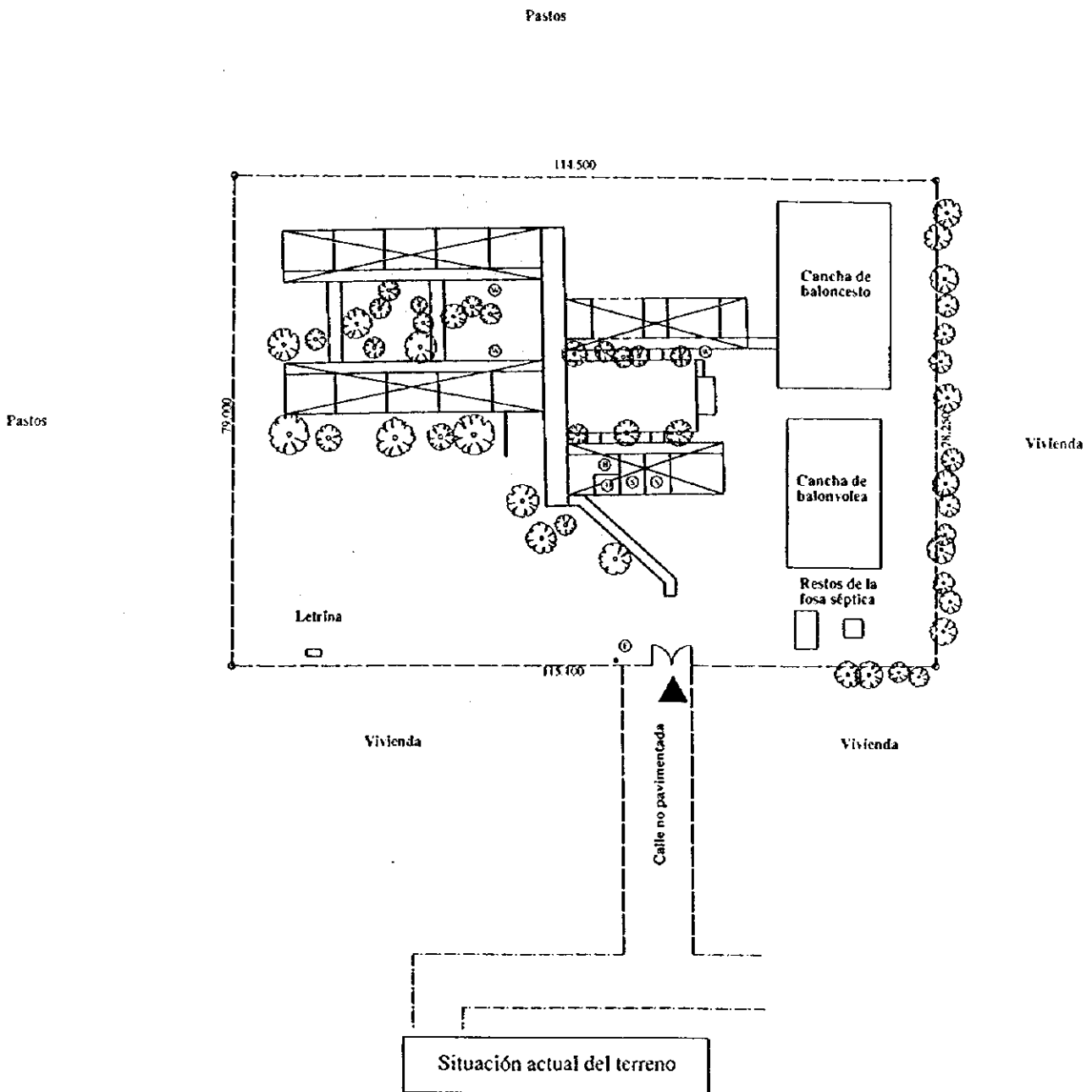
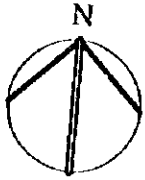
Área del terreno 6,988.6 m²
 Aulas para la educación regular : 11 aulas
 Aulas para la educación multigrado : 0 aula
 Sala para maestros y depósito : 1 sala
 Sala de uso múltiple : 1 sala
 Caseta de letrina : 1 caseta
 Instalación eléctrica



Después de la ejecución del Proyecto

Escala: 1/1000

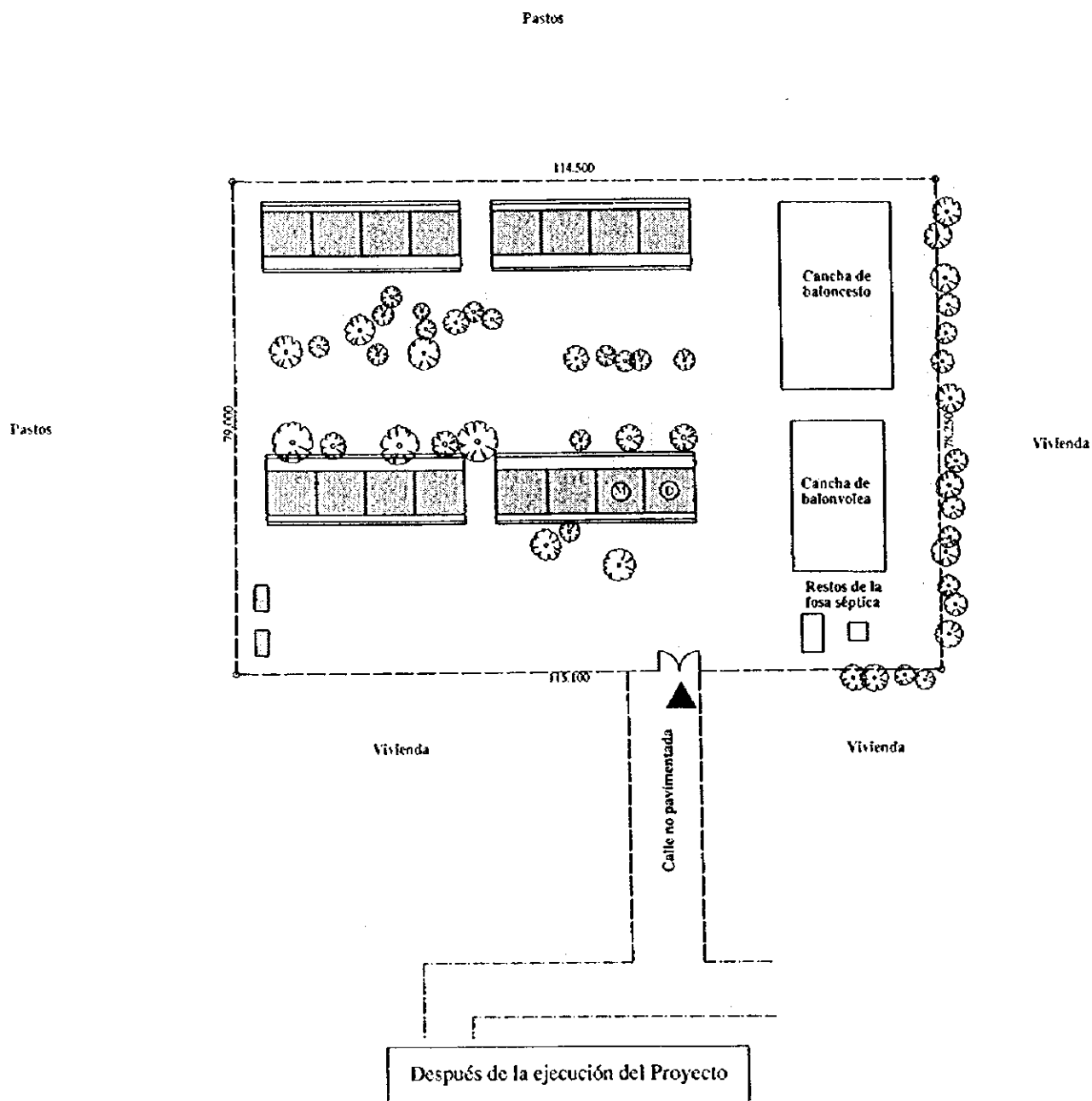
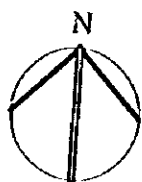
Número : C 20
Nombre de escuela : Raul Madriz
Nombre de departamento : Chinandega
Nombre de municipio : El Viejo



Escala: 1/1000

Número : C 20
 Nombre de escuela : Raul Madriz
 Nombre de departamento : Chinandega
 Nombre de municipio : El Viejo

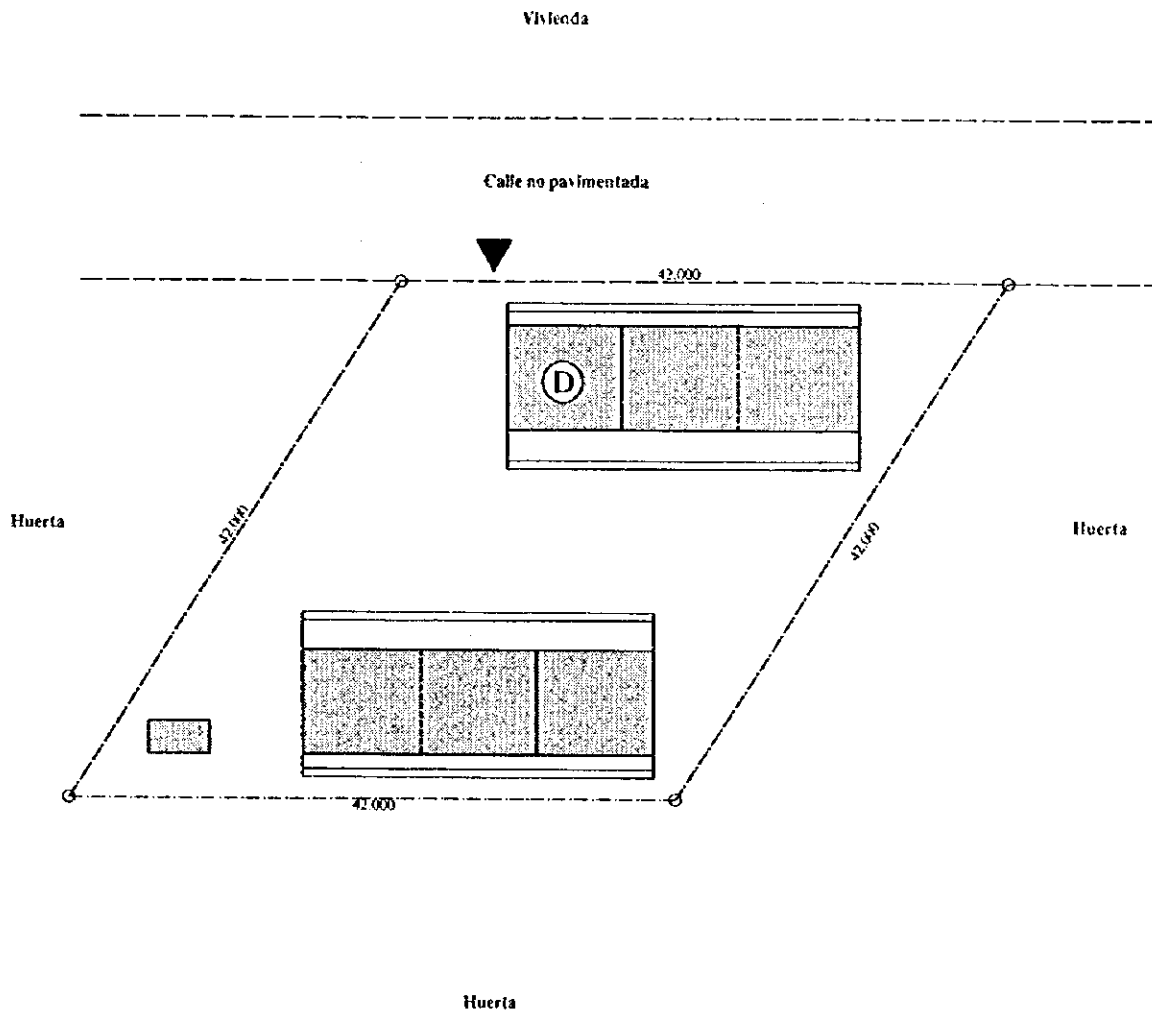
Área del terreno 9,025.8 m²
 Aulas para la educación regular : 14 aulas
 Aulas para la educación multigrado : 0 aula
 Sala para maestros y depósito : 1 sala
 Sala de uso múltiple : 1 sala
 Caseta de letrina : 2 caseta



Escala: 1/1000

Número : C 21
 Nombre de escuela : Mercedes Vanegas
 Nombre de departamento : Chinandega
 Nombre de municipio : El Viejo

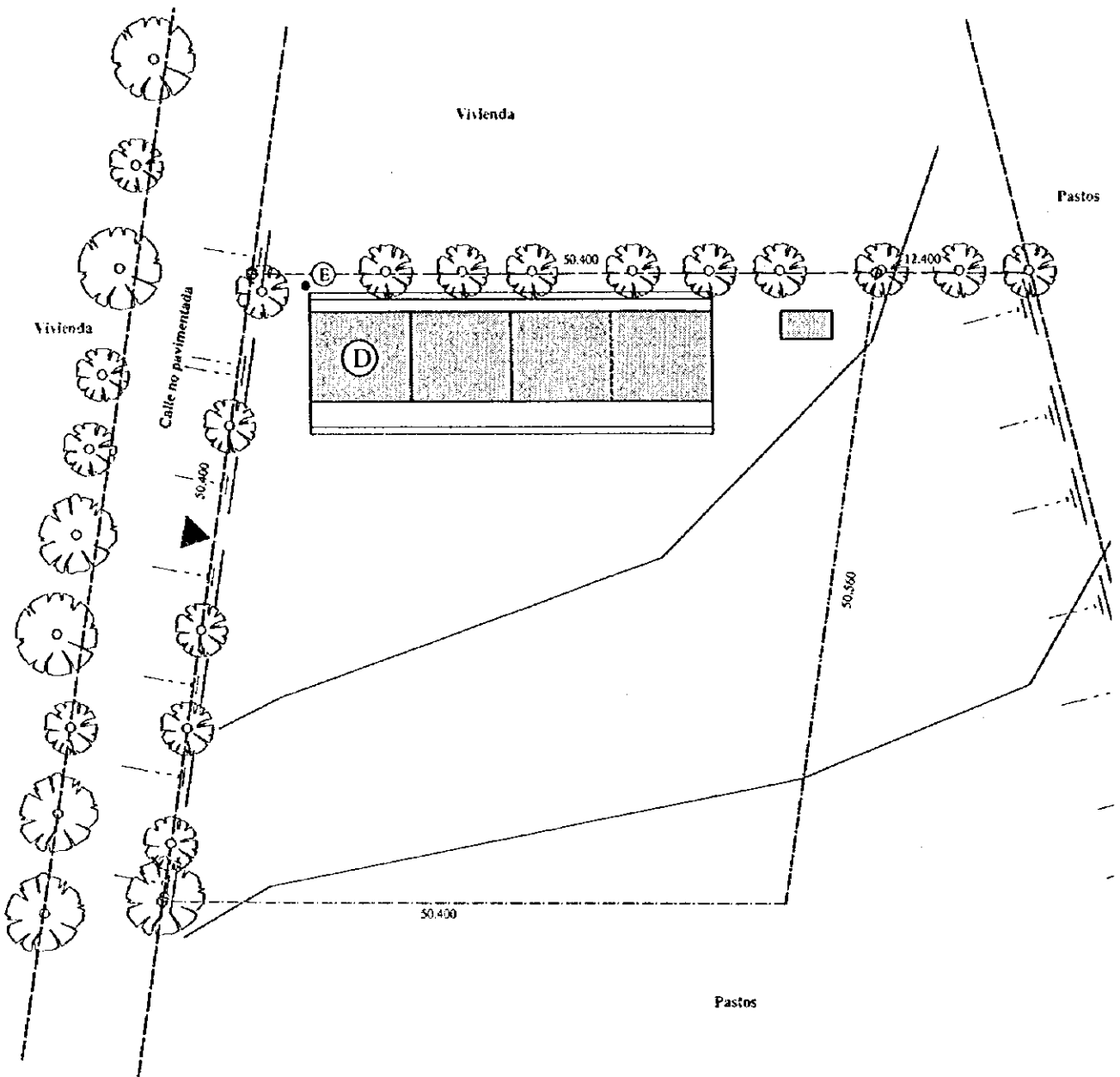
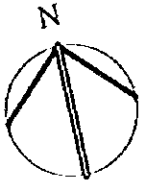
Área del terreno 1,479.4 m²
 Aulas para la educación regular: 1 aula
 Aulas para la educación multigrado: 4 aulas
 Sala para maestros y depósito: 1 sala
 Sala de uso múltiple: 0 sala
 Caseta de letrina: 1 caseta



Escala: 1/500

Número : C 22
 Nombre de escuela : Prof. Juana Santos Sirias
 Nombre de departamento : Chinandega
 Nombre de municipio : El Viejo

Área del terreno	2,513.6 m ²
Aulas para la educación regular:	1 aula
Aulas para la educación multigrado:	2 aulas
Sala para maestros y depósito:	1 sala
Sala de uso múltiple:	0 sala
Caseta de letrina:	1 caseta

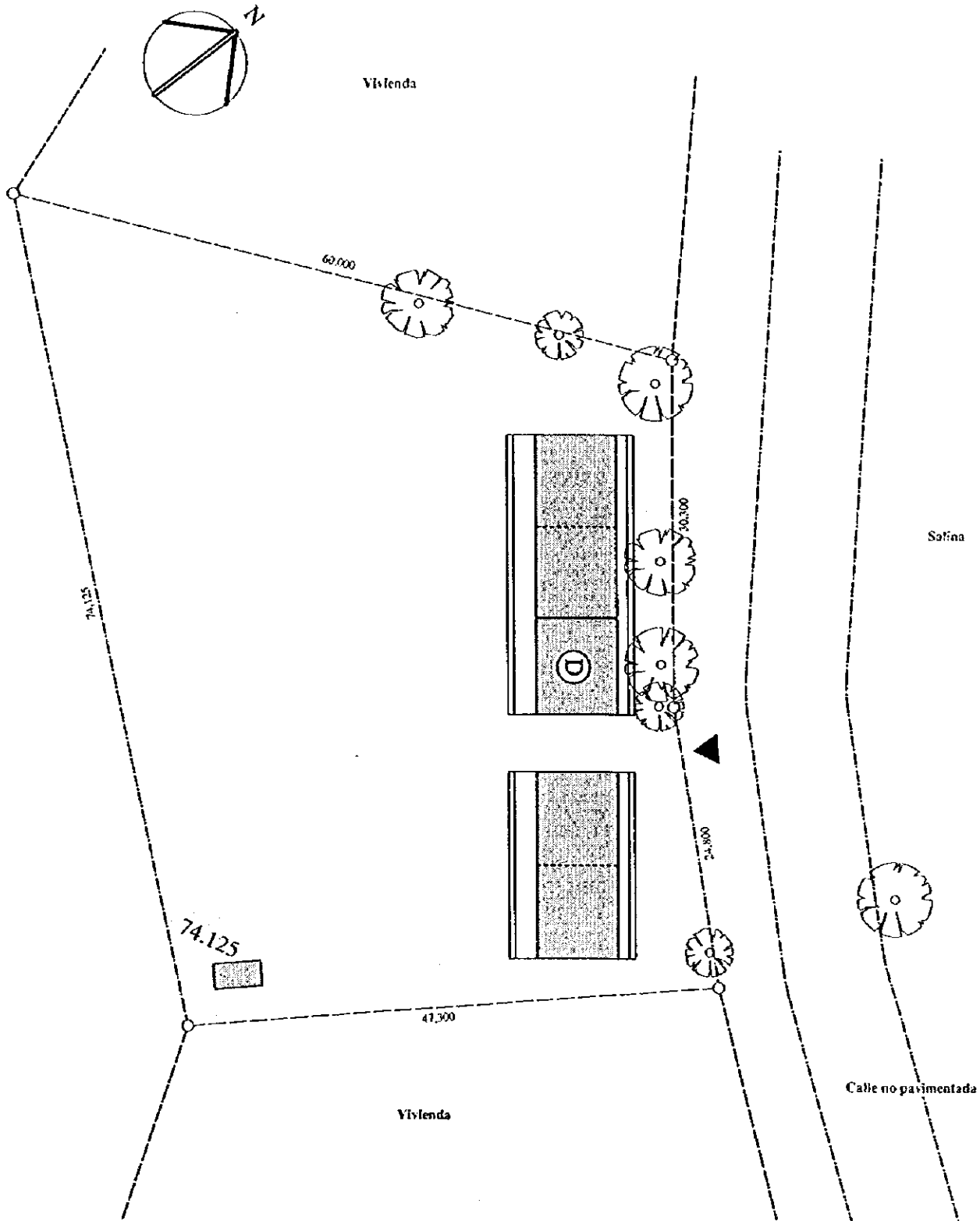


ⓔ

Escala: 1/500

Número : C 23
 Nombre de escuela : Camilo Zapata
 Nombre de departamento : Chinandega
 Nombre de municipio : El Viejo

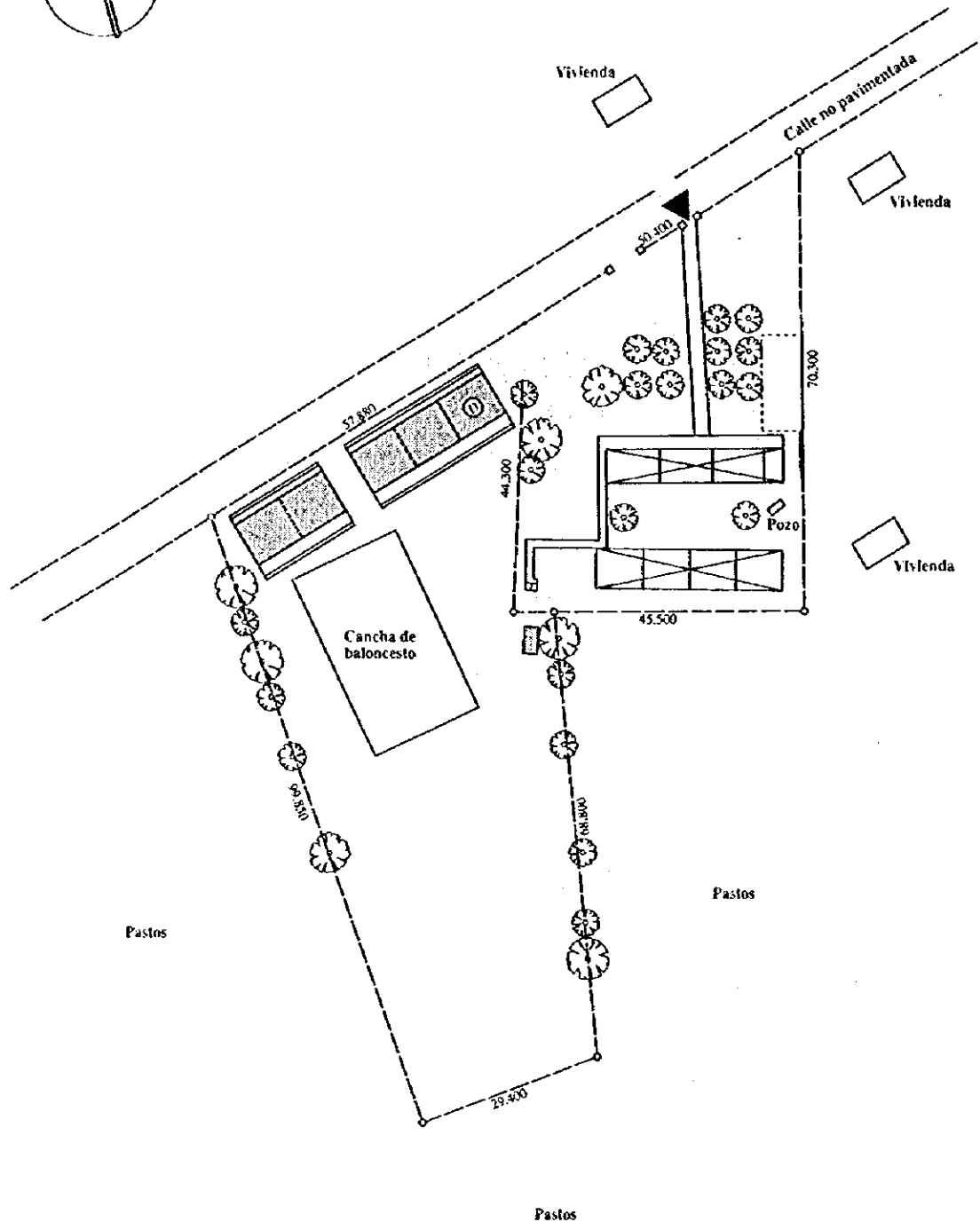
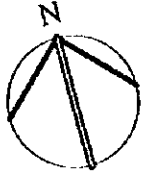
Área del terreno	3,245.7 m ²
Aulas para la educación regular:	0 aula
Aulas para la educación multigrado:	4 aulas
Sala para maestros y depósito:	4 sala
Sala de uso múltiple:	0 sala
Caseta de letrina:	1 caseta



Escala: 1/500

Número : C 25
 Nombre de escuela : San José de Tonalá
 Nombre de departamento : Chinandega
 Nombre de municipio : Puerto Morazán

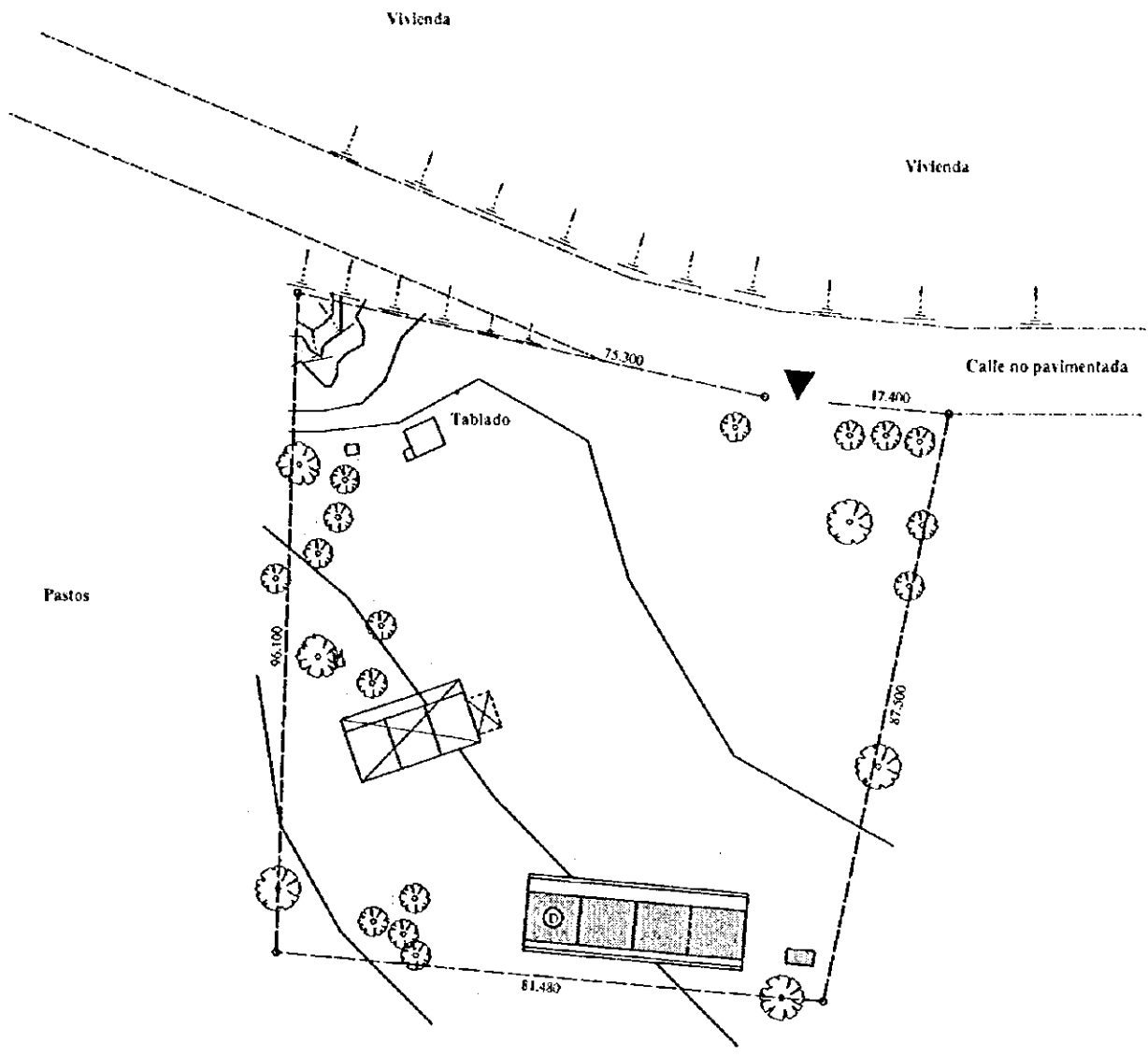
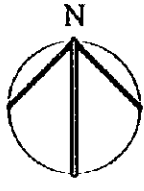
Área del terreno 6,791.3 m²
 Aulas para la educación regular : 0 aula
 Aulas para la educación multigrado : 4 aulas
 Sala para maestros y depósito : 1 sala
 Sala de uso múltiple : 0 sala
 Caseta de letrina : 1 caseta



Escala: 1/1000

Número : C 27
 Nombre de escuela : Miguel Larreynaga
 Nombre de departamento : Chinandega
 Nombre de municipio : Puerto Morazán

Área del terreno	8,060.1 m ²
Aulas para la educación regular :	1 aula
Aulas para la educación multigrado :	2 aulas
Sala para maestros y depósito :	1 sala
Sala de uso múltiple :	0 sala
Caseta de letrina :	1 caseta



Escala: 1/1000

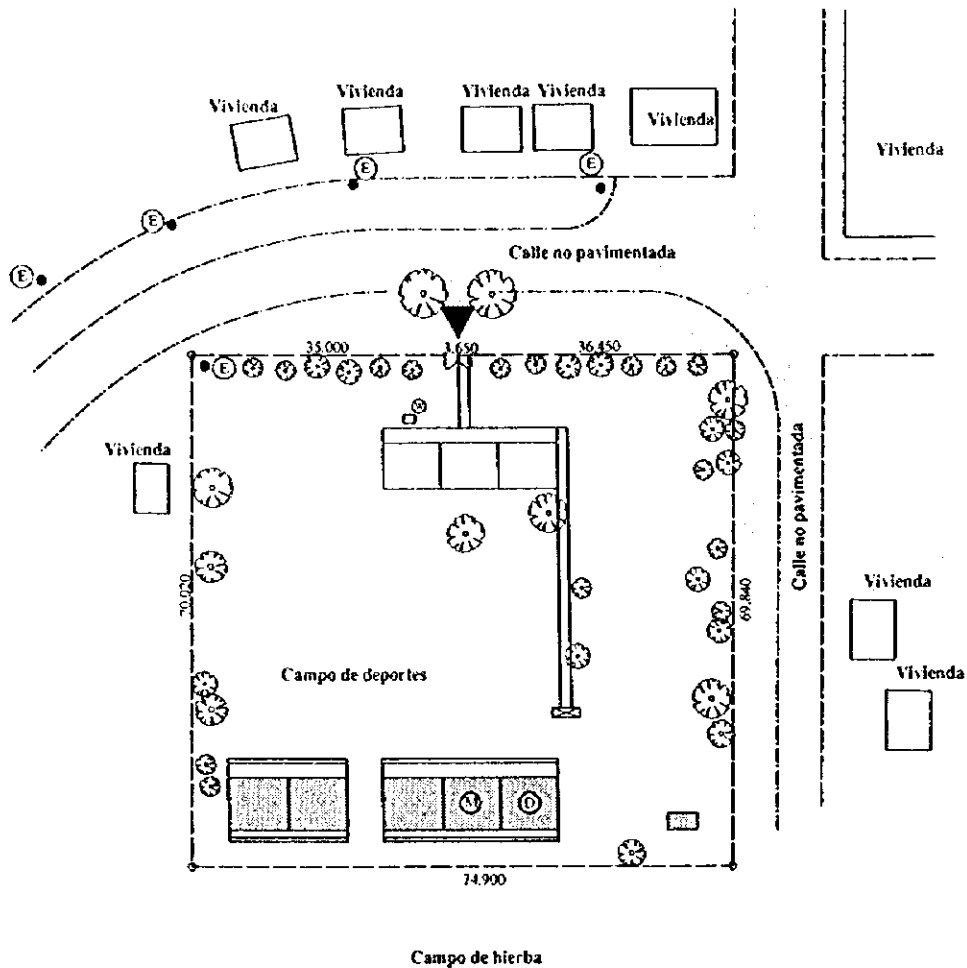
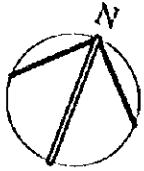
Número : C 28
 Nombre de escuela : Anexo Bertha Nuñez
 Nombre de departamento : Chinandega
 Nombre de municipio : Somotillo

Área del terreno

5,237.2 m²

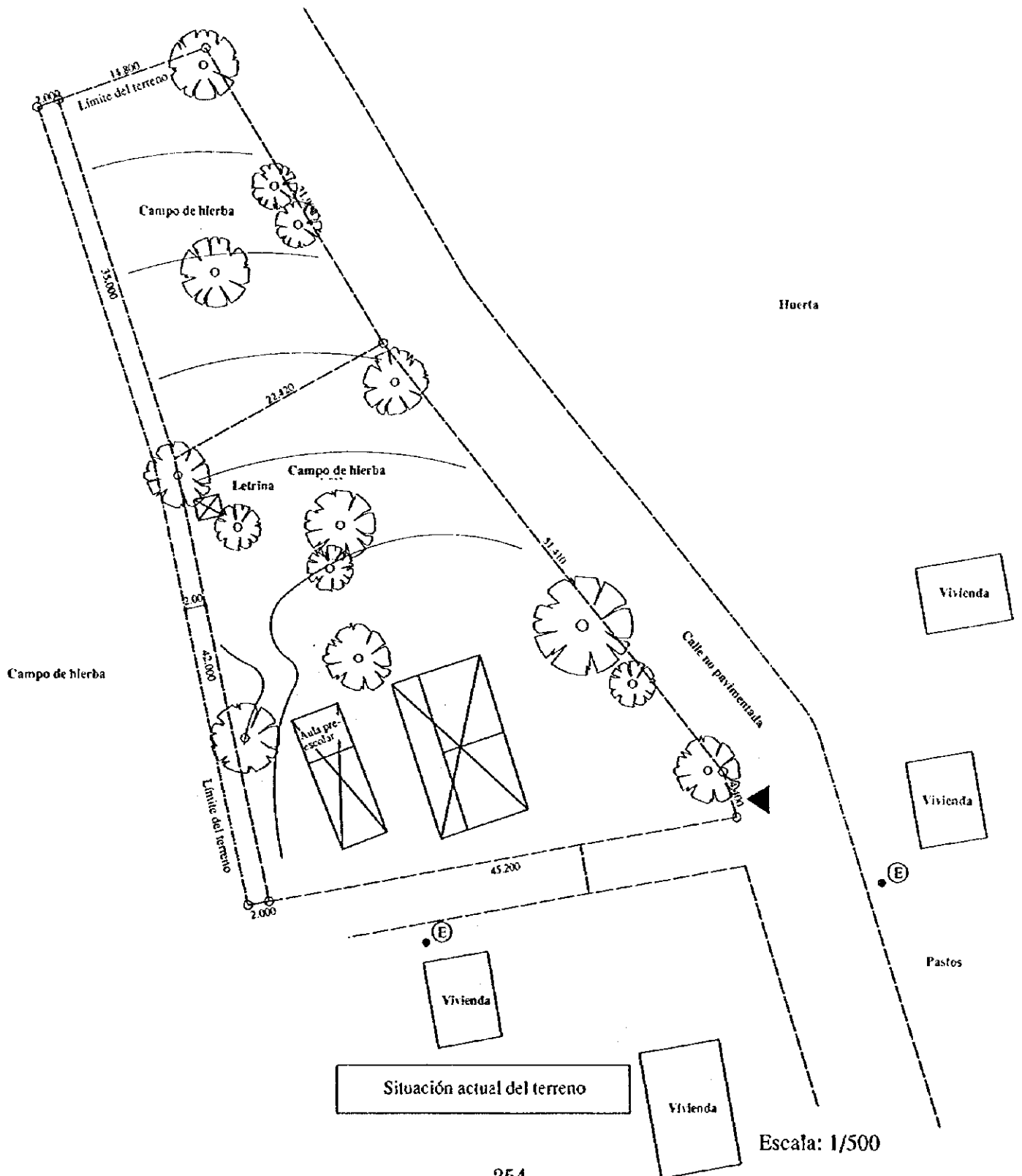
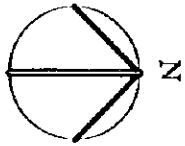
Aulas para la educación regular :
 Aulas para la educación multigrado :
 Sala para maestros y depósito :
 Sala de uso múltiple :
 Caseta de letrina :
 Instalación eléctrica

3 aulas
 0 aula
 1 sala
 1 sala
 1 caseta
 1 caseta



Escala: 1/1000

Número : C 29
 Nombre de escuela : Cristo Rey
 Nombre de departamento : Chinandega
 Nombre de municipio : Somotillo



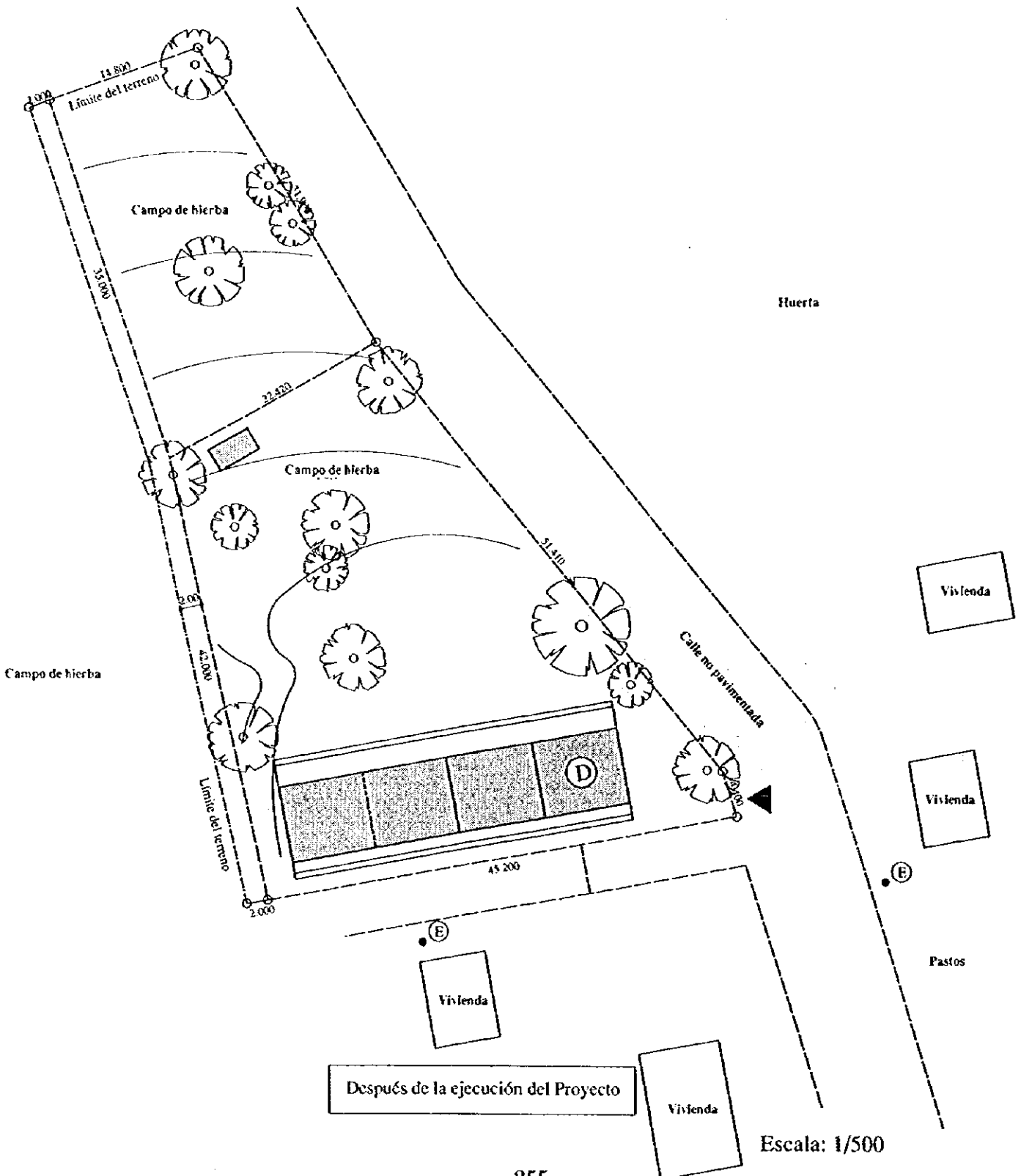
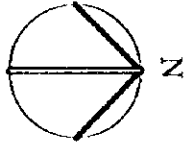
Número : C 29
 Nombre de escuela : Cristo Rey
 Nombre de departamento : Chinandega
 Nombre de municipio : Somotillo

Área del terreno

2,377.8 m²

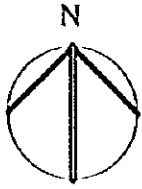
Aulas para la educación regular: 1 aula
 Aulas para la educación multigrado: 2 aulas
 Sala para maestros y depósito: 1 sala
 Sala de uso múltiple: 0 sala
 Caseta de letrina:

1 caseta

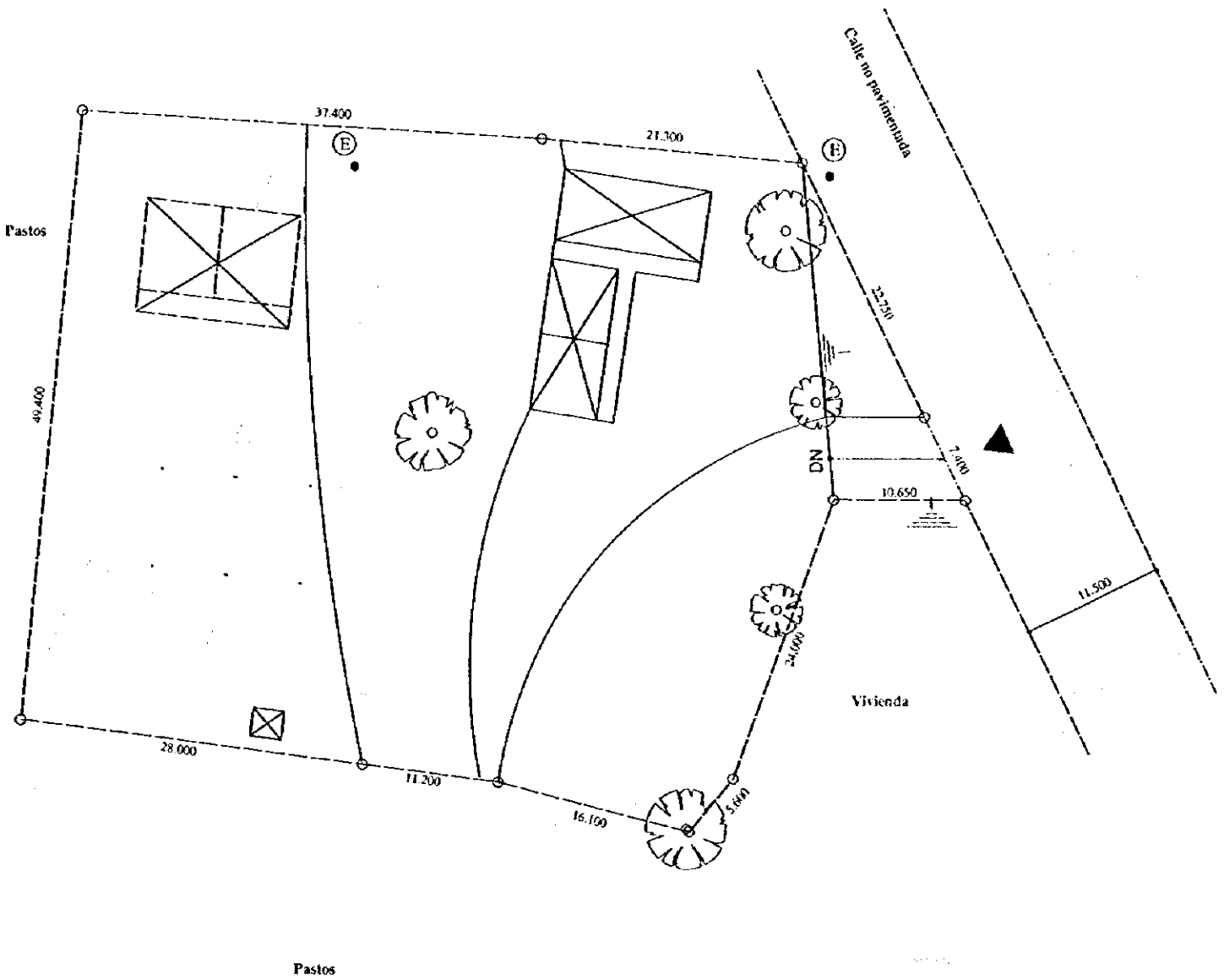


Después de la ejecución del Proyecto

Número : C 30
Nombre de escuela : Dulce Nombre de Jesús
Nombre de departamento : Chinandega
Nombre de municipio : Somotillo



Pastos



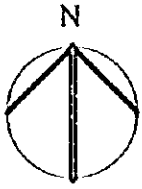
Situación actual del terreno

Escala: 1/500

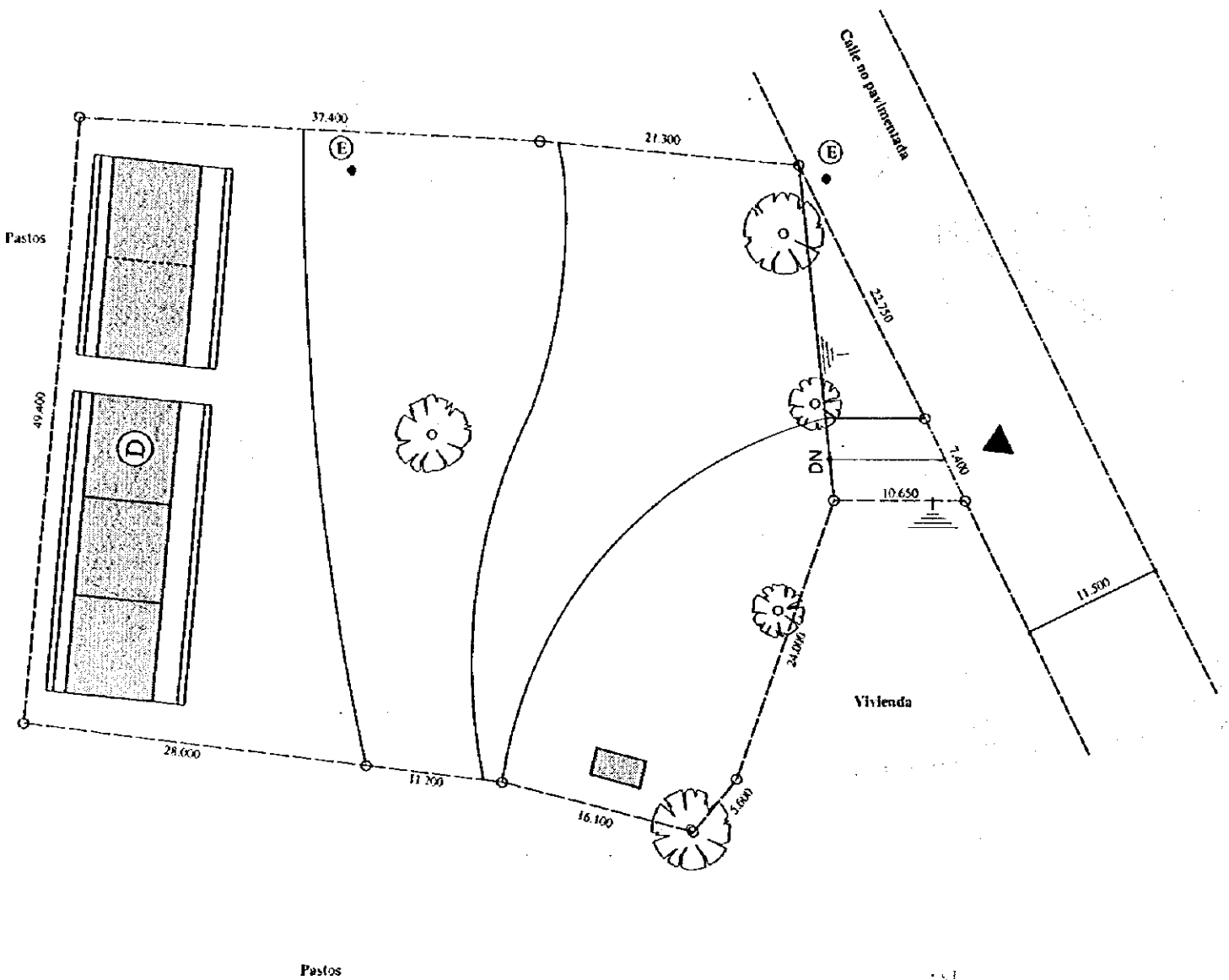
Escala: 1/500

Número : C 30
 Nombre de escuela : Dulce Nombre de Jesús
 Nombre de departamento : Chinandega
 Nombre de municipio : Somotillo

Área del terreno : 3,296.7 m²
 Aulas para la educación regular : 2 aulas
 Aulas para la educación multigrado : 2 aulas
 Sala para maestros y depósito : 1 sala
 Sala de uso múltiple : 0 sala
 Caseta de letrina : 1 caseta
 Instalación eléctrica



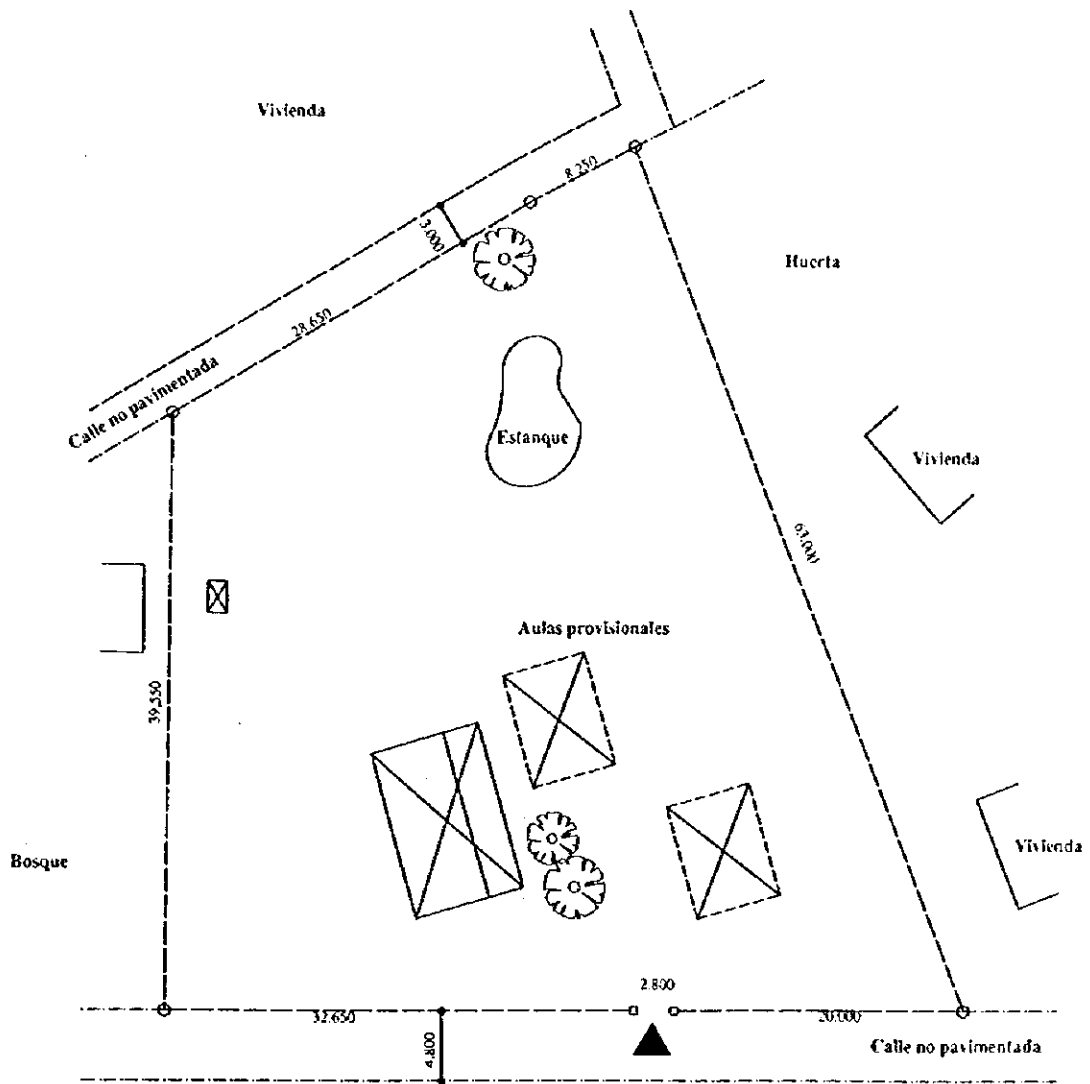
Pastos



Después de la ejecución del Proyecto

Escala: 1/500

Numero : C 31
Nombre de escuela : Pablo Antonio Cuadra
Nombre de departamento : Chinandega
Nombre de municipio : Somotillo

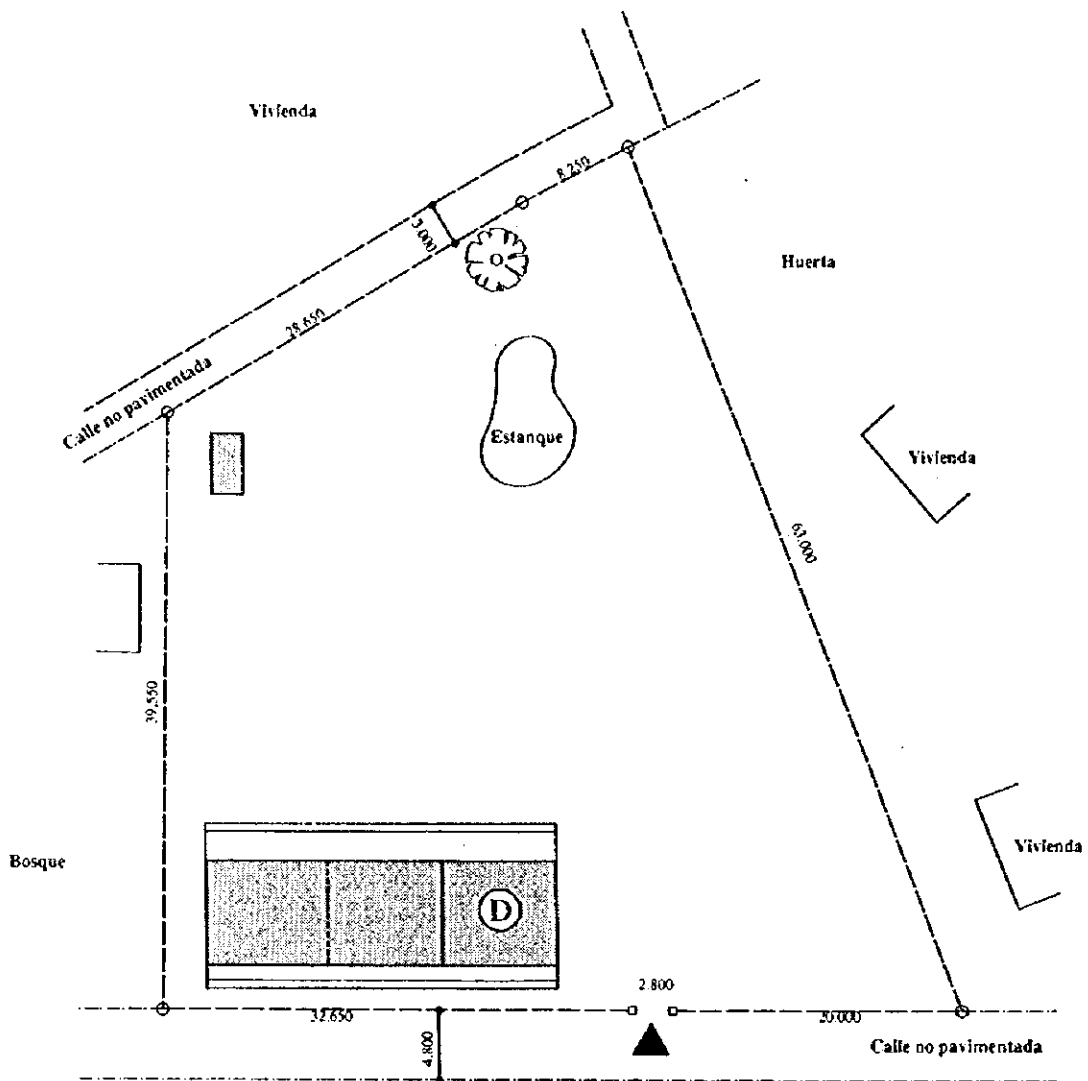
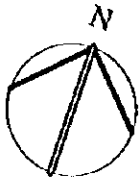


Situación actual del terreno

Escala: 1/500

Numero : C 31
 Nombre de escuela : Pablo Antonio Cuadra
 Nombre de departamento : Chinandega
 Nombre de municipio : Somotillo

Área del terreno	2,285.7 m ²
Aulas para la educación regular:	0 aula
Aulas para la educación multigrado:	2 aulas
Sala para maestros y depósito:	1 sala
Sala de uso múltiple:	0 sala
Caseta de letrina:	1 caseta

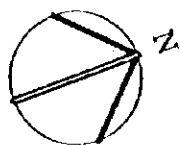


Después de la ejecución del Proyecto

Escala: 1/500

Número : C 32
 Nombre de escuela : Azarias H. Pallais
 Nombre de departamento : Chinandega
 Nombre de municipio : Somotillo

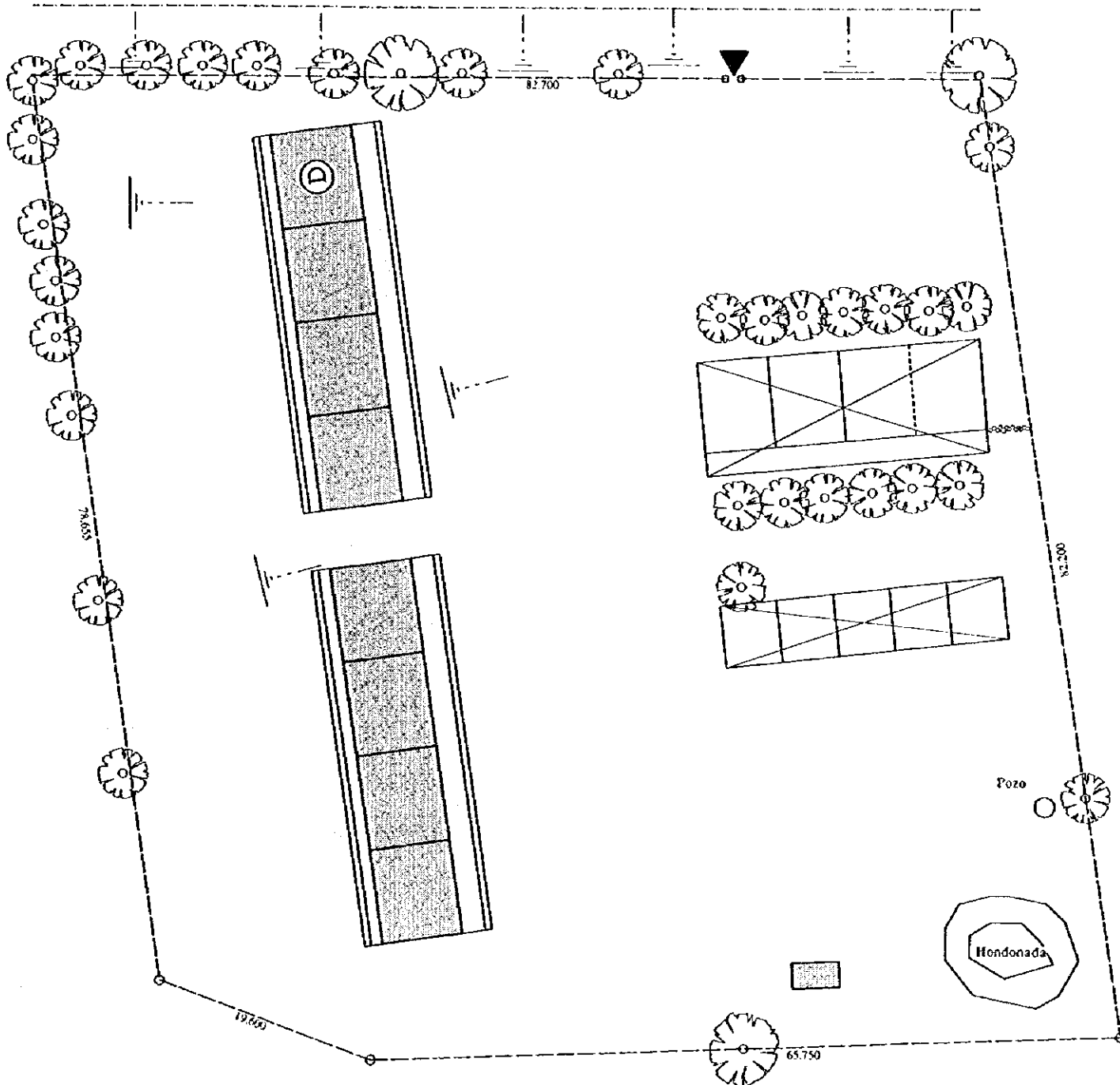
Área del terreno 6,899.4 m²
 Aulas para la educación regular: 7 aulas
 Aulas para la educación multigrado: 0 aula
 Sala para maestros y depósito: 1 sala
 Sala de uso múltiple: 0 sala
 Caseta de letrina: 1 caseta



Valle

Vivienda

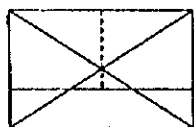
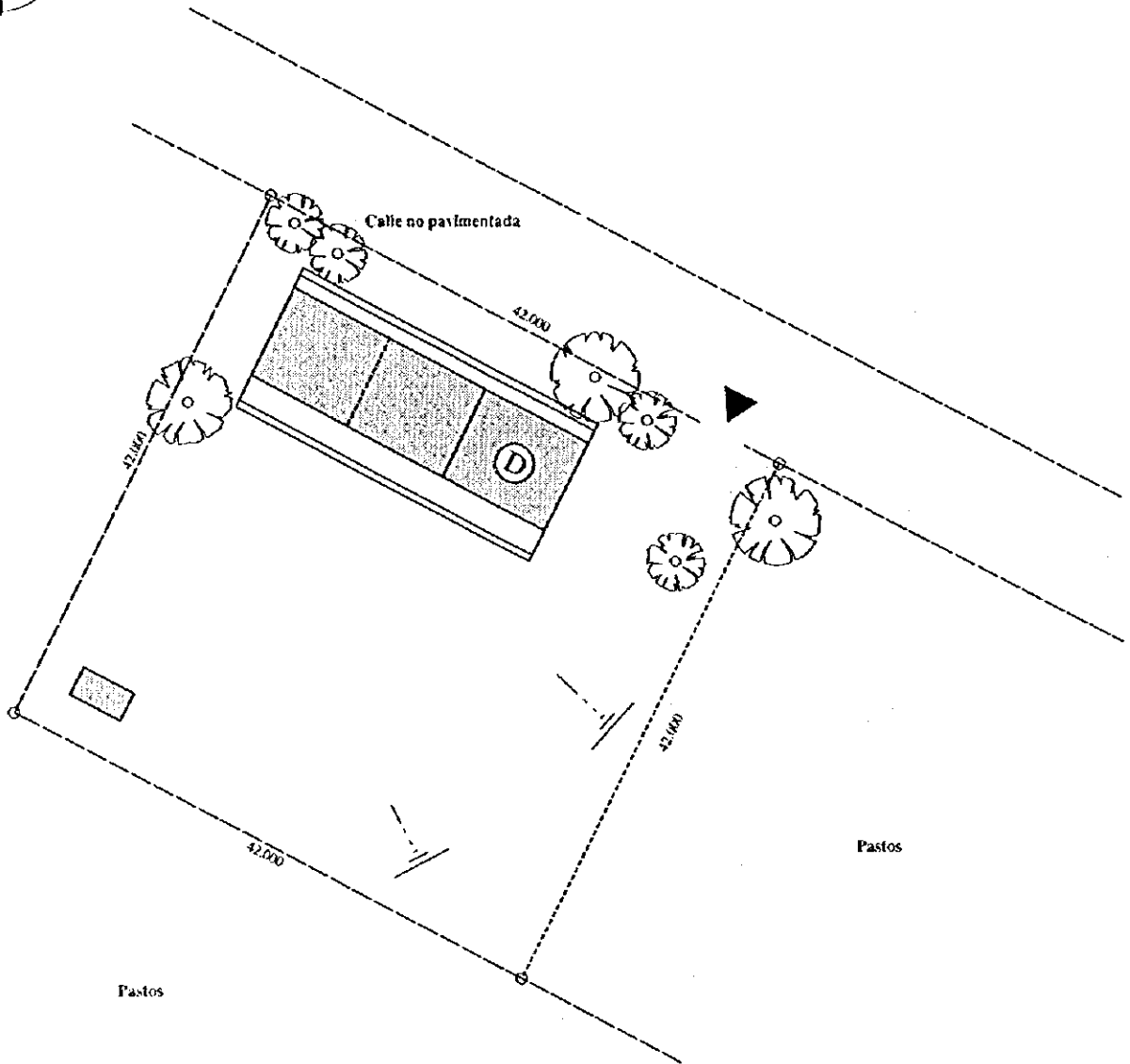
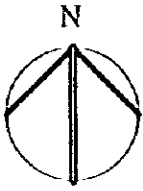
Calle no pavimentada



Escala: 1/500

Número : C 33
 Nombre de escuela : José de la Cruz Mena
 Nombre de departamento : Chinandega
 Nombre de municipio : Somotillo

Área del terreno 1,764.0 m²
 Aulas para la educación regular: 0 aula
 Aulas para la educación multigrado: 2 aulas
 Sala para maestros y depósito: 1 sala
 Sala de uso múltiple: 0 sala
 Caseta de letrina: 1 caseta



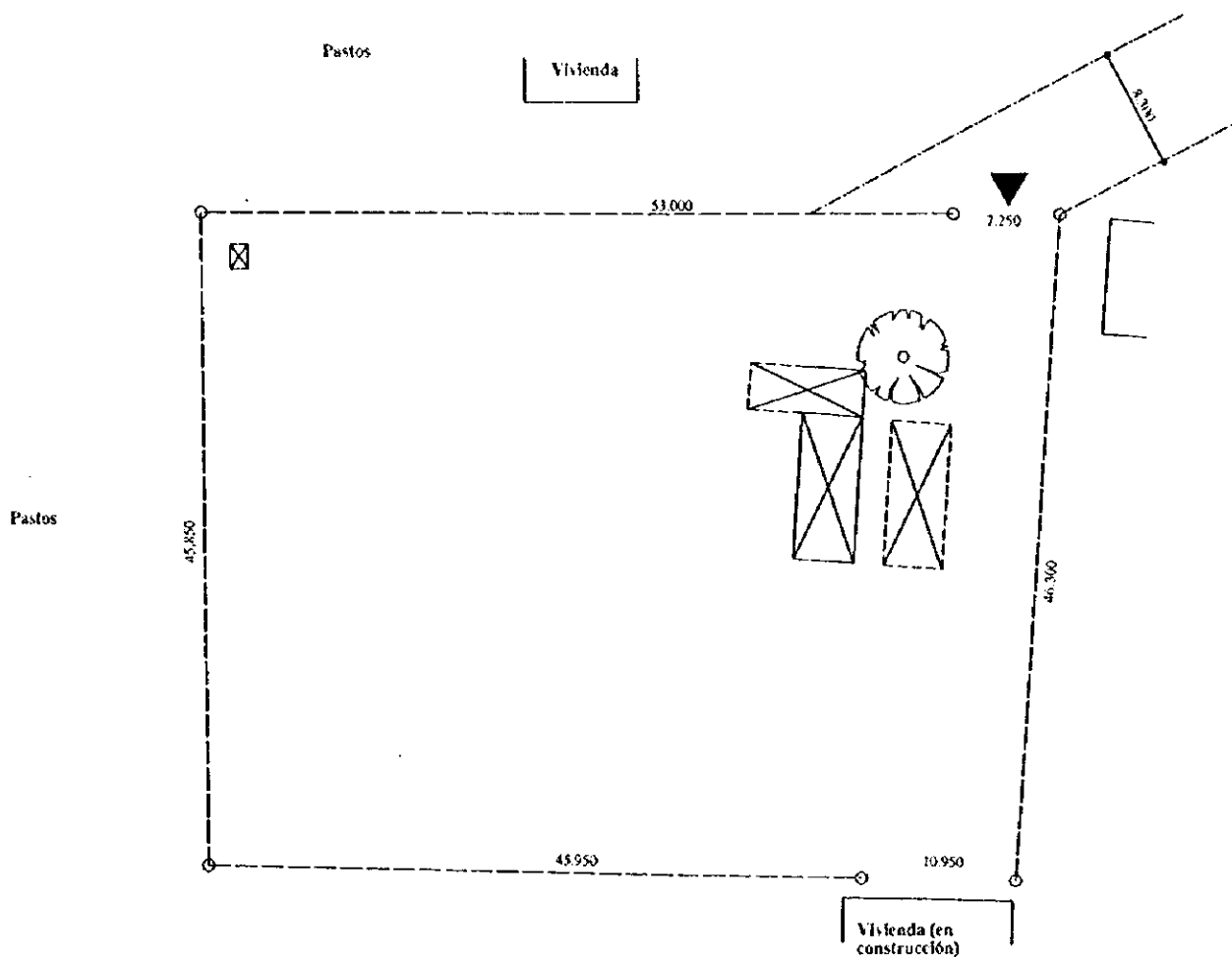
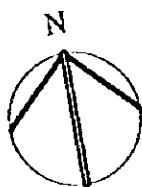
Aulas existentes (en otro terreno)



Aula alquilada (en otro terreno)

Escala: 1/500

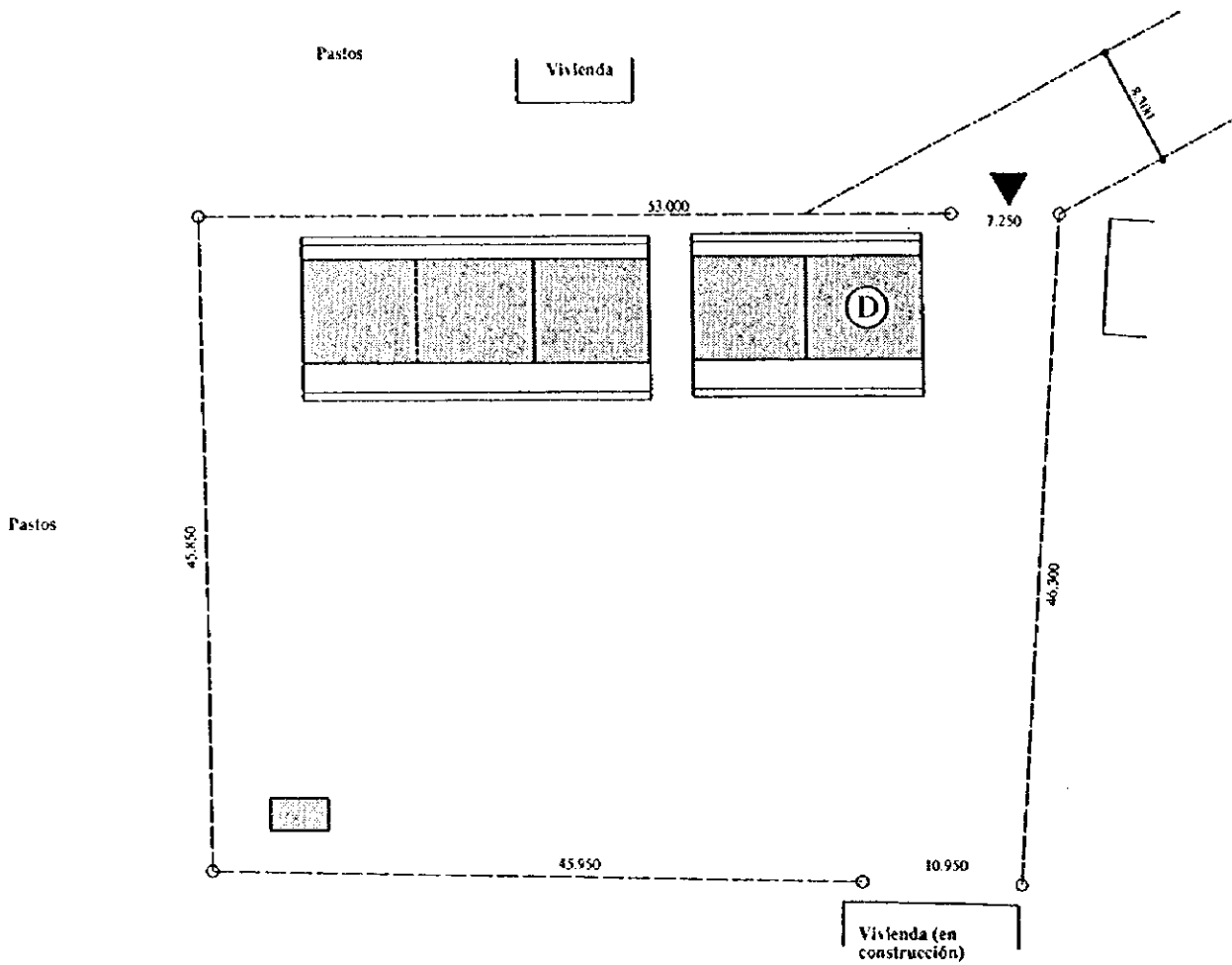
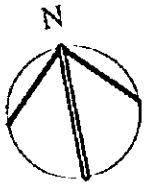
Número : C 34
Nombre de escuela : Los Tololos
Nombre de departamento : Chiandega
Nombre de municipio : Villanueva



Escala: 1/500

Número : C 34
 Nombre de escuela : Los Tololos
 Nombre de departamento : Chinandega
 Nombre de municipio : Villanueva

Área del terreno 2,681.6 m²
 Aulas para la educación regular: 2 aulas
 Aulas para la educación multigrado: 2 aulas
 Sala para maestros y depósito: 1 sala
 Sala de uso múltiple: 0 sala
 Caseta de letrina: 1 caseta

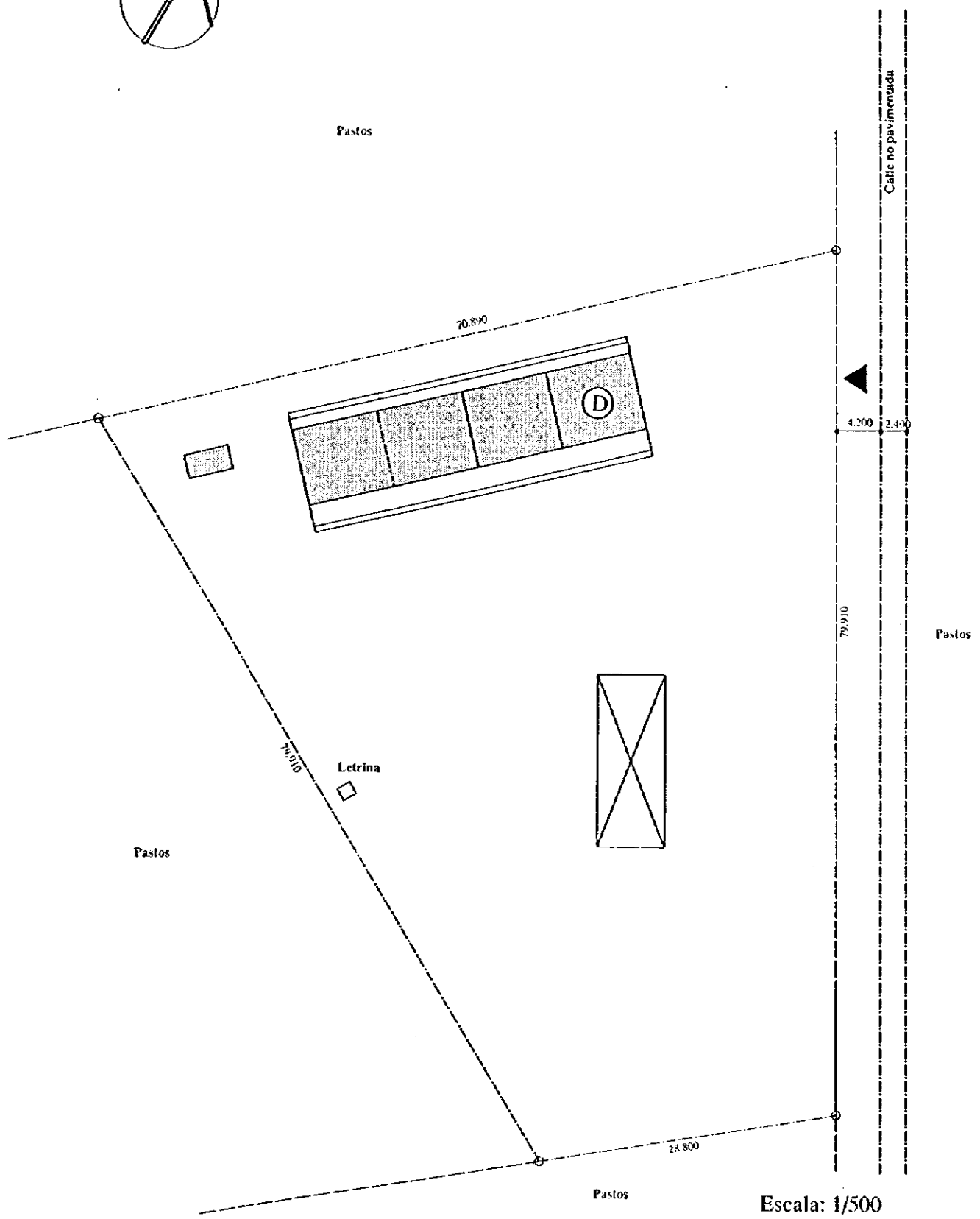


Después de la ejecución del Proyecto

Escala: 1/500

Número : C 35
 Nombre de escuela : Los Genizaros
 Nombre de departamento : Chinandega
 Nombre de municipio : Villanueva

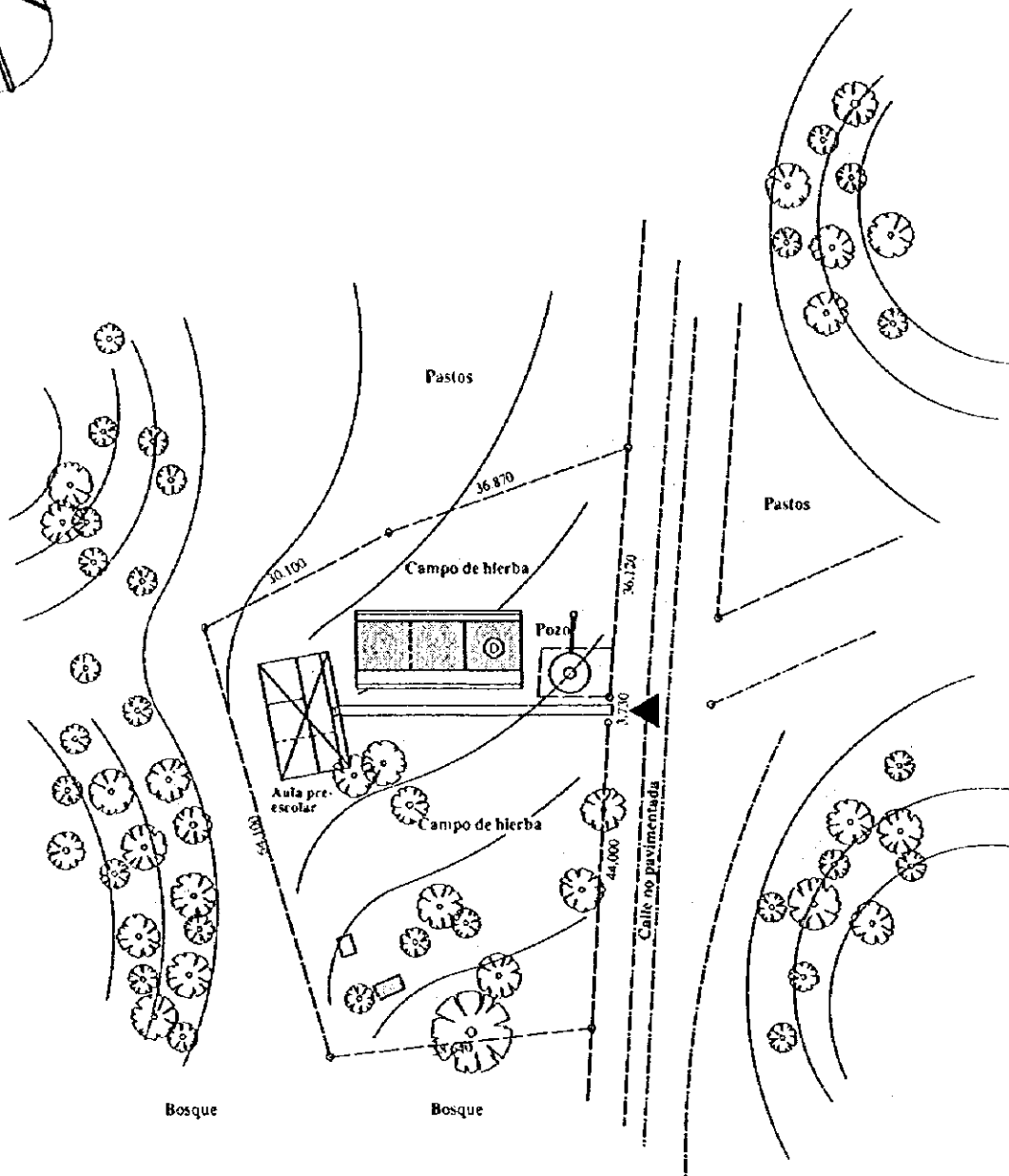
Área del terreno	3,804.7 m ²
Aulas para la educación regular:	1 aula
Aulas para la educación multigrado:	2 aulas
Sala para maestros y depósito:	1 sala
Sala de uso múltiple:	0 sala
Caseta de letrina:	1 caseta



Escala: 1/500

Número : C 36
 Nombre de escuela : Los Guasimitos
 Nombre de departamento : Chinadega
 Nombre de municipio : Villanueva

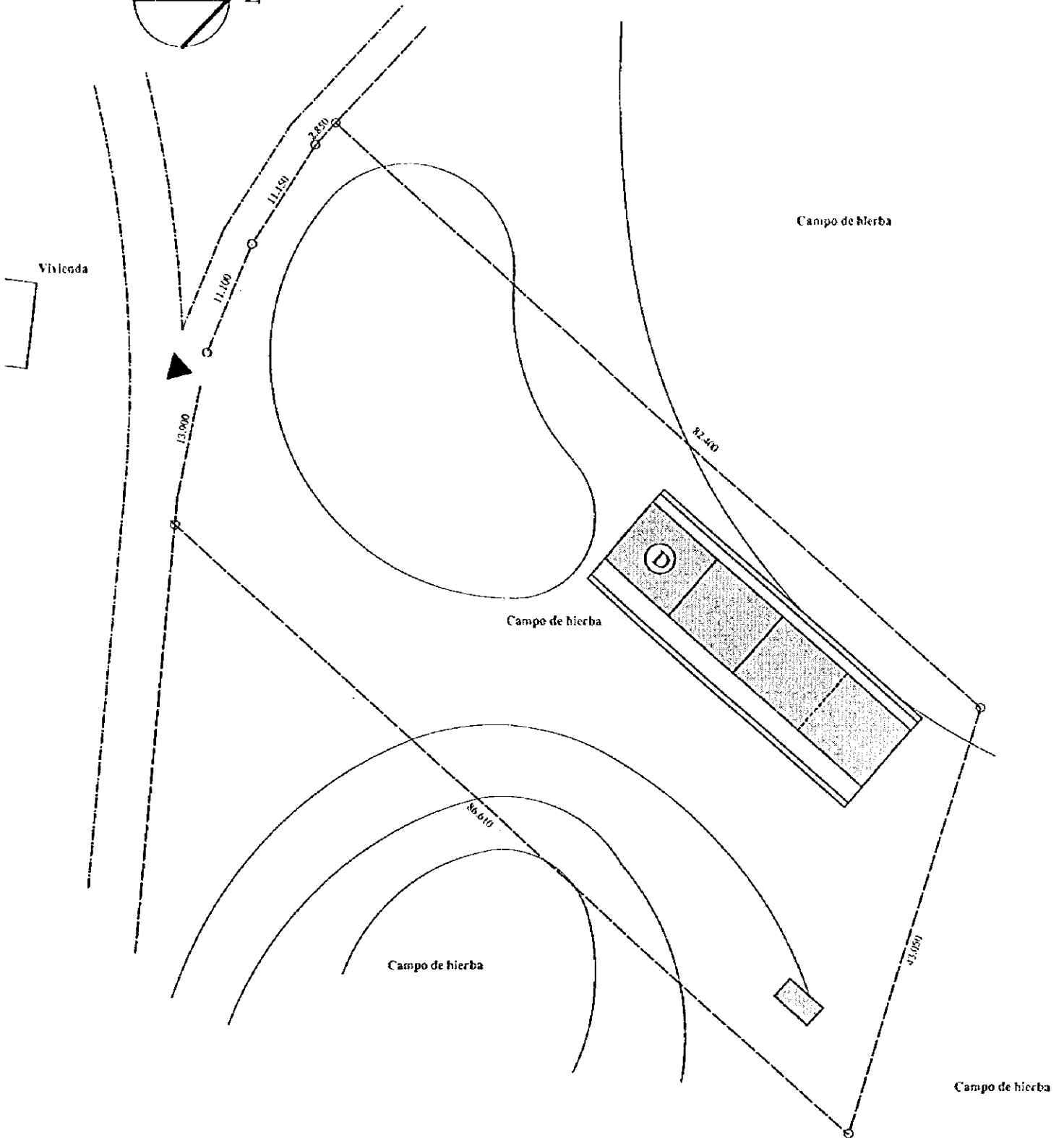
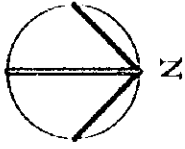
Área del terreno : 3,790.9 m²
 Aulas para la educación regular : 0 aula
 Aulas para la educación multigrado : 2 aulas
 Sala para maestros y depósito : 1 sala
 Sala de uso múltiple : 0 sala
 Caseta de letrina : 1 caseta



Escala: 1/1000

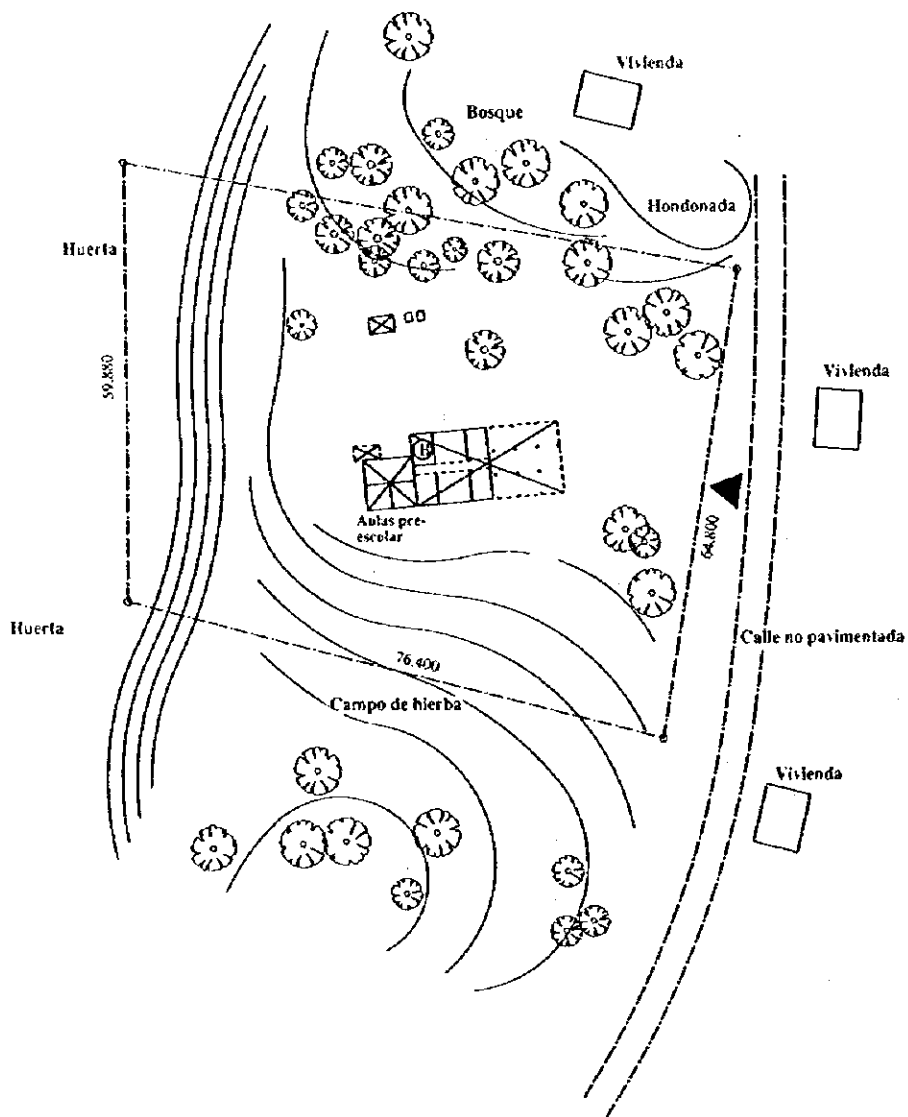
Número : C 37
 Nombre de escuela : La Providencia
 Nombre de departamento : Chinandega
 Nombre de municipio : Villanueva

Área del terreno : 3,333.7 m²
 Aulas para la educación regular : 1 aula
 Aulas para la educación multigrado : 2 aulas
 Sala para maestros y depósito : 1 sala
 Sala de uso múltiple : 0 sala
 Caseta de letrina : 1 caseta



Escala: 1/500

Número : C 38
Nombre de escuela : Paujil
Nombre de departamento : Chinandega
Nombre de municipio : Villanueva

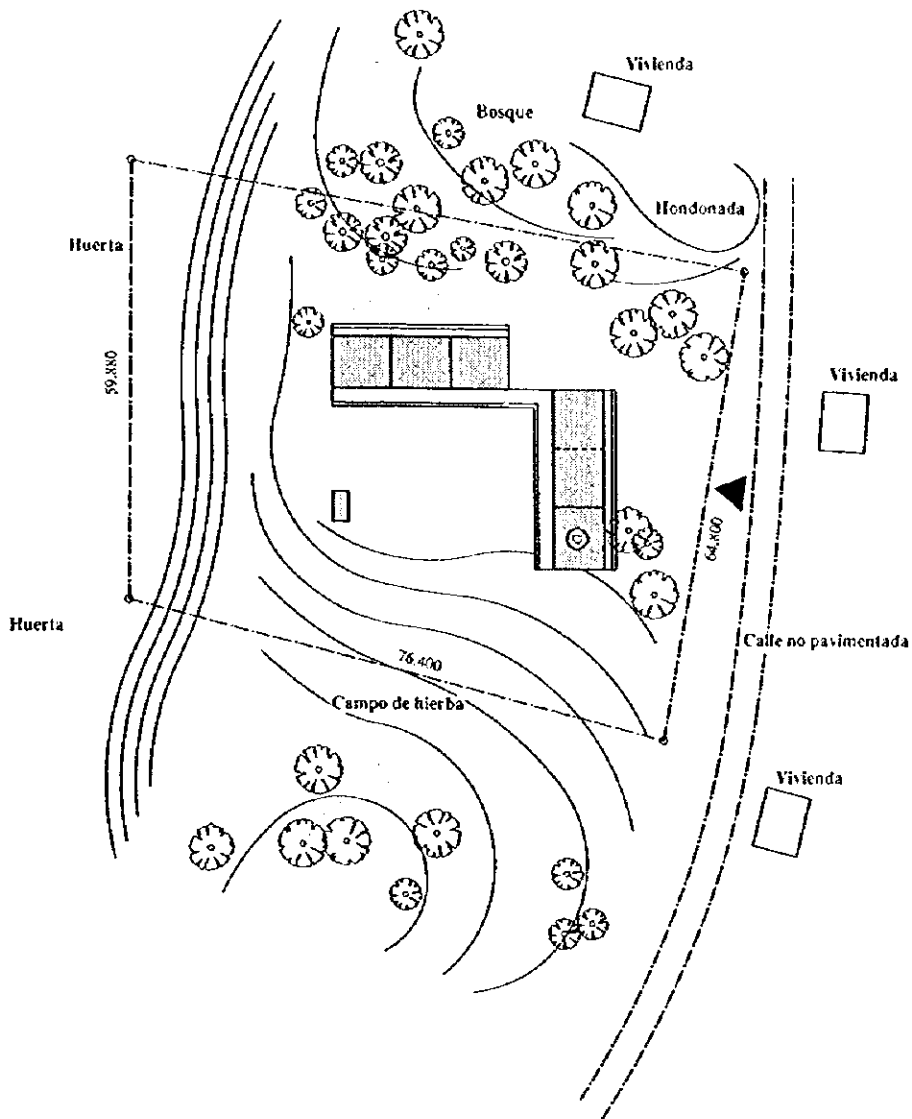
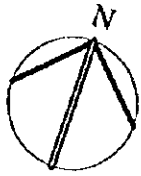


Situación actual del terreno

Escala: 1/1000

Número : C 38
 Nombre de escuela : Paujil
 Nombre de departamento : Chinandega
 Nombre de municipio : Villanueva

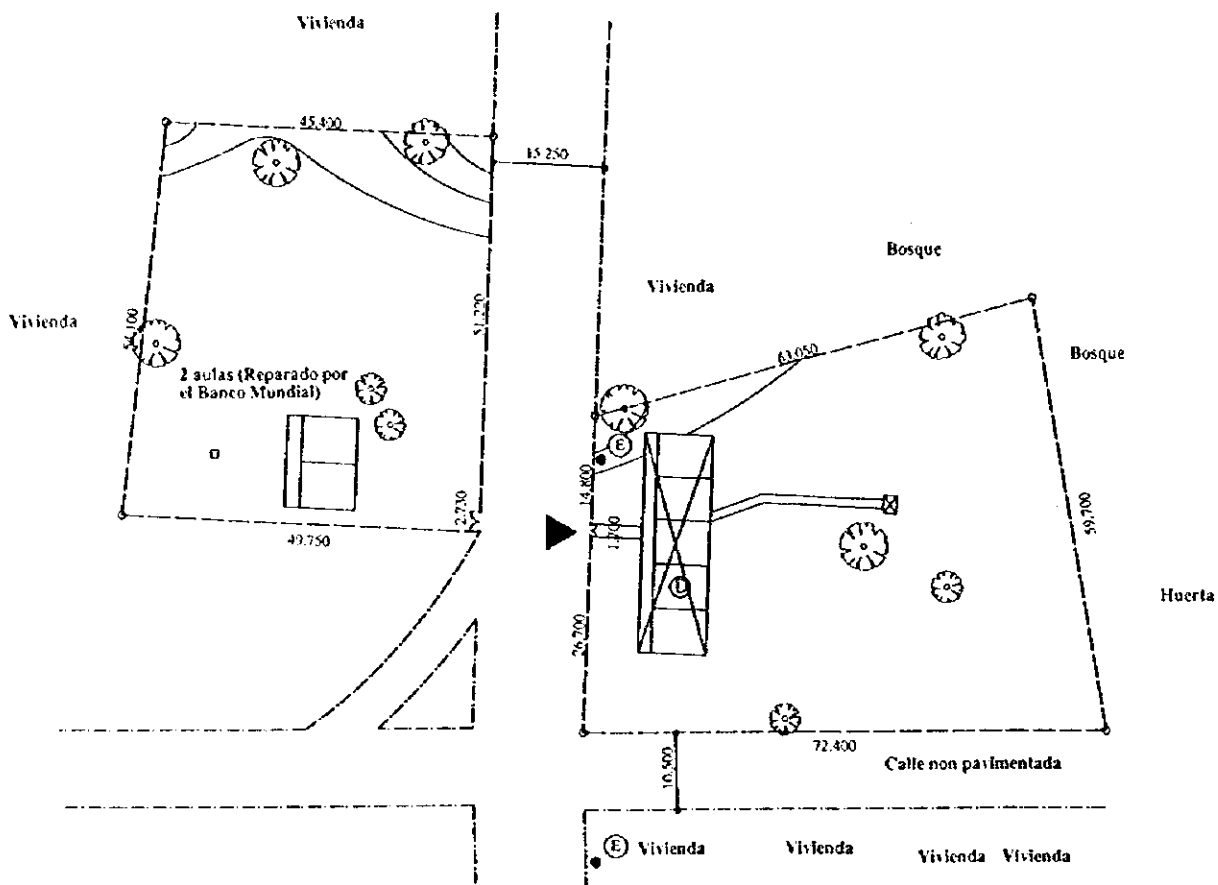
Área del terreno 5,007.0 m²
 Aulas para la educación regular : 3 aulas
 Aulas para la educación multigrado : 2 aulas
 Sala para maestros y depósito : 1 sala
 Sala de uso múltiple : 0 sala
 Caseta de letrina : 1 caseta



Después de la ejecución del Proyecto

Escala: 1/1000

Número : C 39
 Nombre de escuela : Divino Niño
 Nombre de departamento : Chinandega
 Nombre de municipio : Villanueva

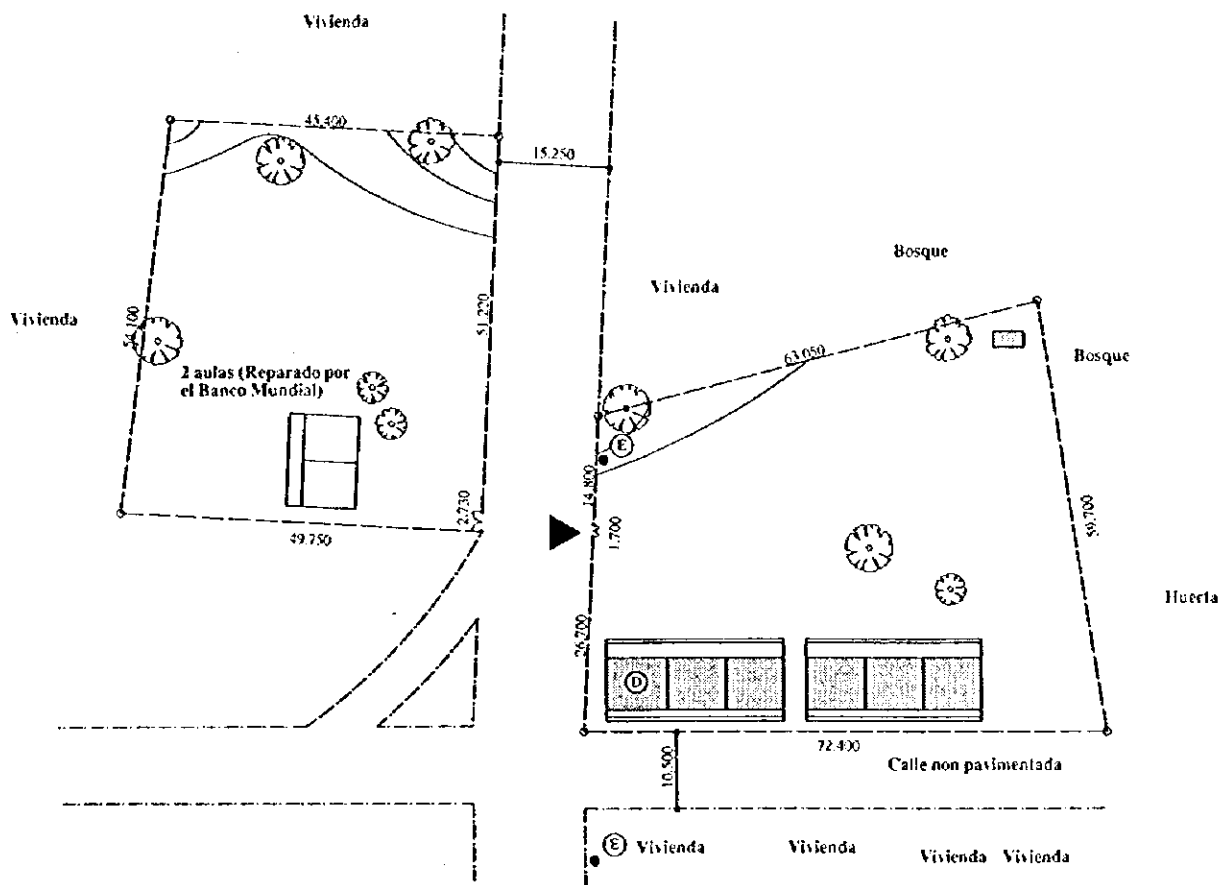
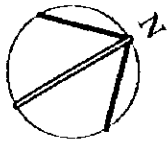


Situación actual del terreno

Escala: 1/1000

Número : C 39
 Nombre de escuela : Divino Niño
 Nombre de departamento : Chinandega
 Nombre de municipio : Villanueva

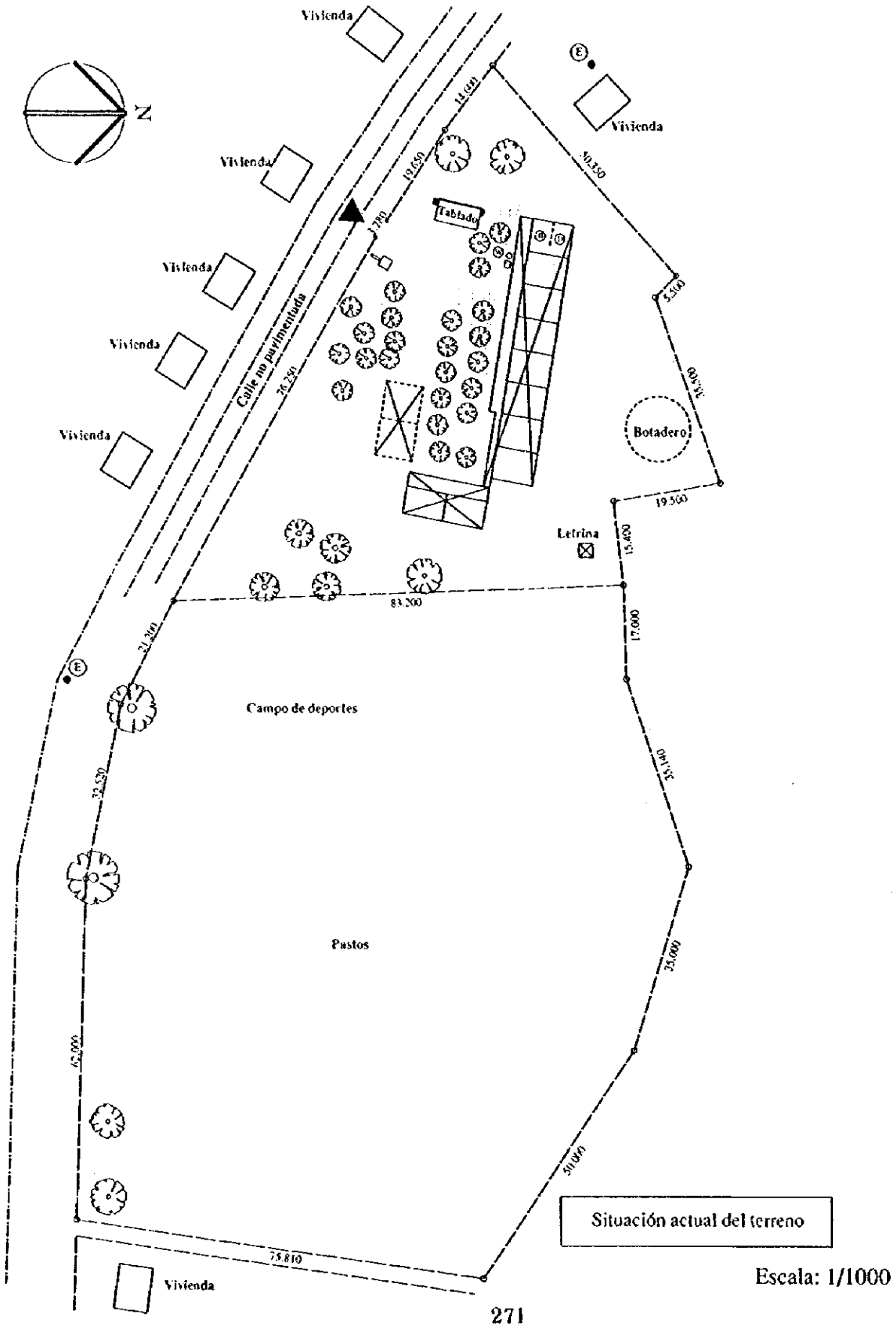
Área del terreno 5,994.8 m²
 Aulas para la educación regular : 5 aulas
 Aulas para la educación multigrado : 0 aula
 Sala para maestros y depósito : 1 sala
 Sala de uso múltiple : 0 sala
 Caseta de letrina : 1 caseta



Después de la ejecución del Proyecto

Escala: 1/1000

Número : C 40
Nombre de escuela : Cayanlpe
Nombre de departamento : Chinandega
Nombre de municipio : Villanueva

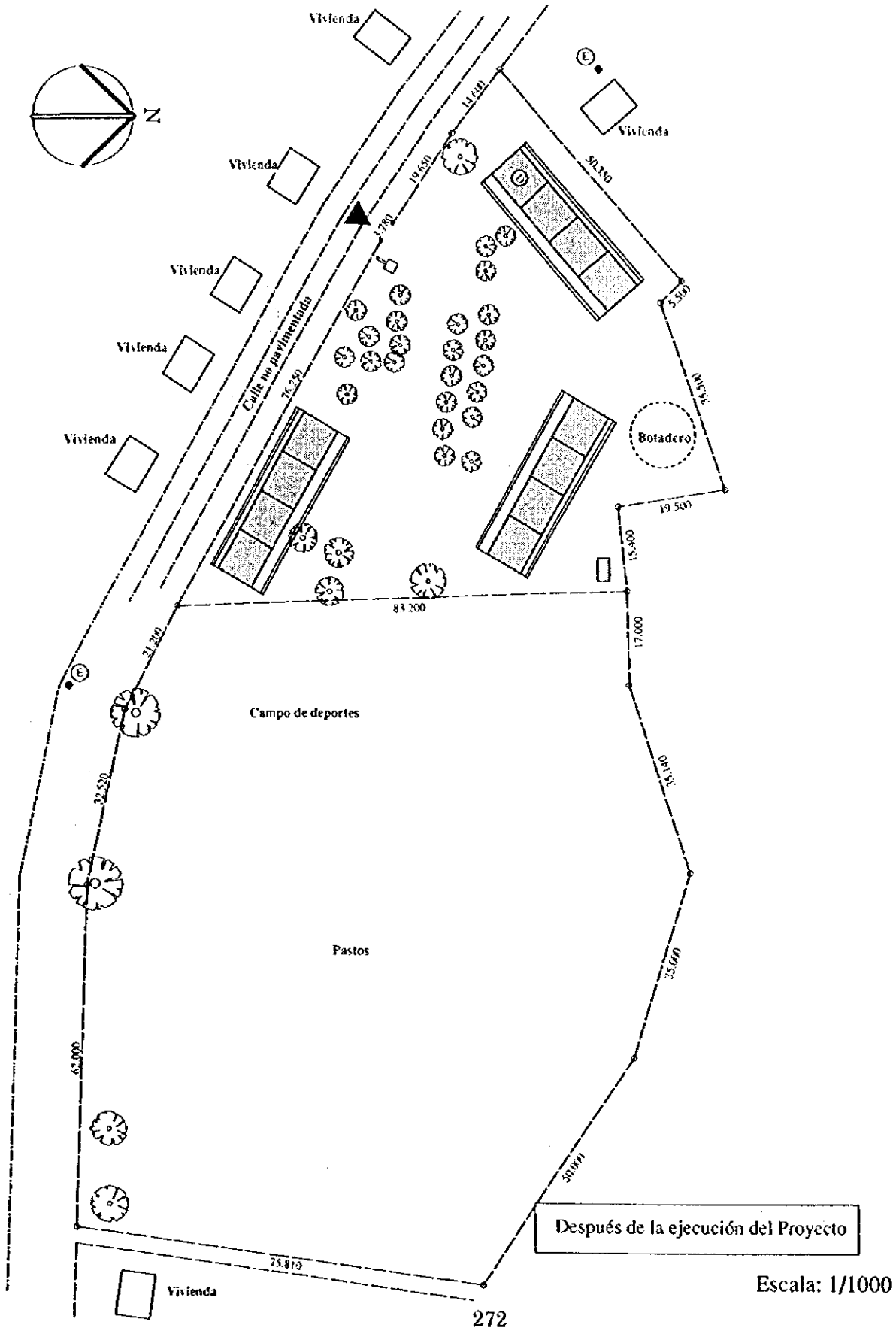


Número : C 40
 Nombre de escuela : Cayanlpe
 Nombre de departamento : Chinandega
 Nombre de municipio : Villanueva

Área del terreno

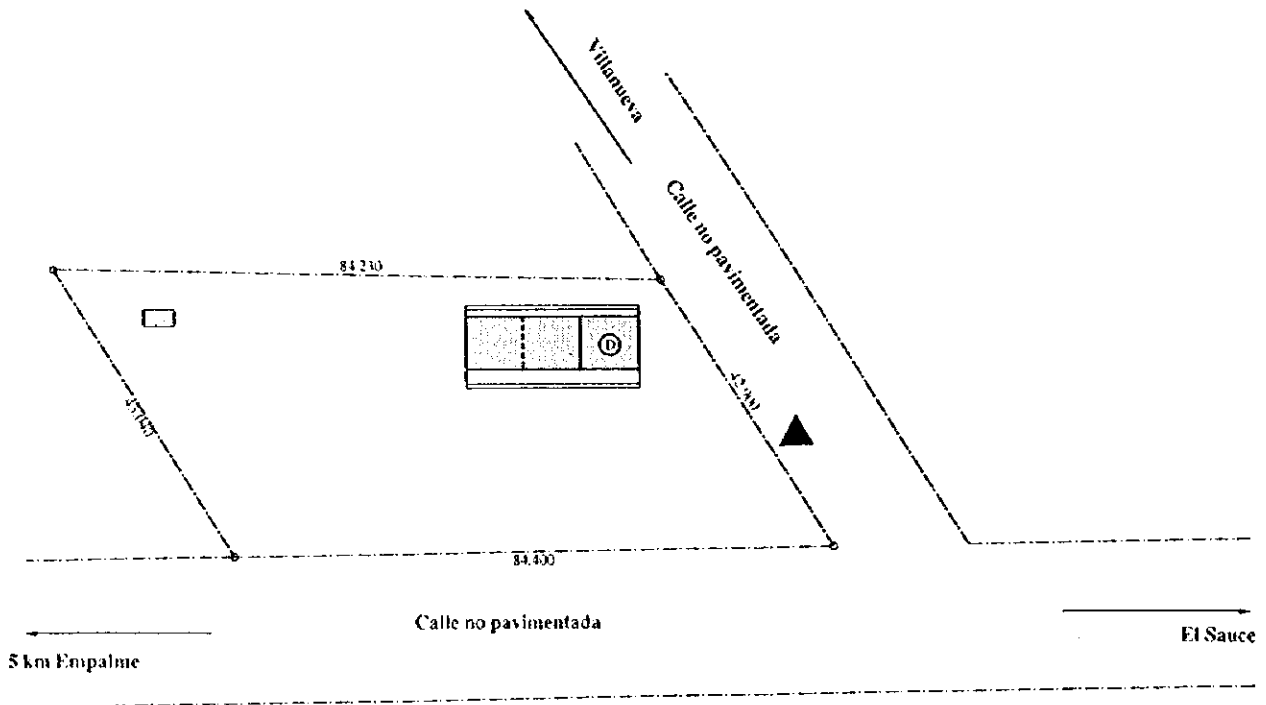
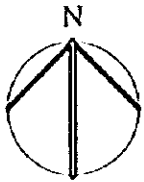
16,317.0 m²

Aulas para la educación regular : 11 aulas
 Aulas para la educación multigrado : 0 aula
 Sala para maestros y depósito : 1 sala
 Sala de uso múltiple : 0 sala
 Caseta de letrina : 1 caseta
 Instalación eléctrica



Número : C 41
 Nombre de escuela : Los Laureles
 Nombre de departamento : Chinandega
 Nombre de municipio : Villanueva

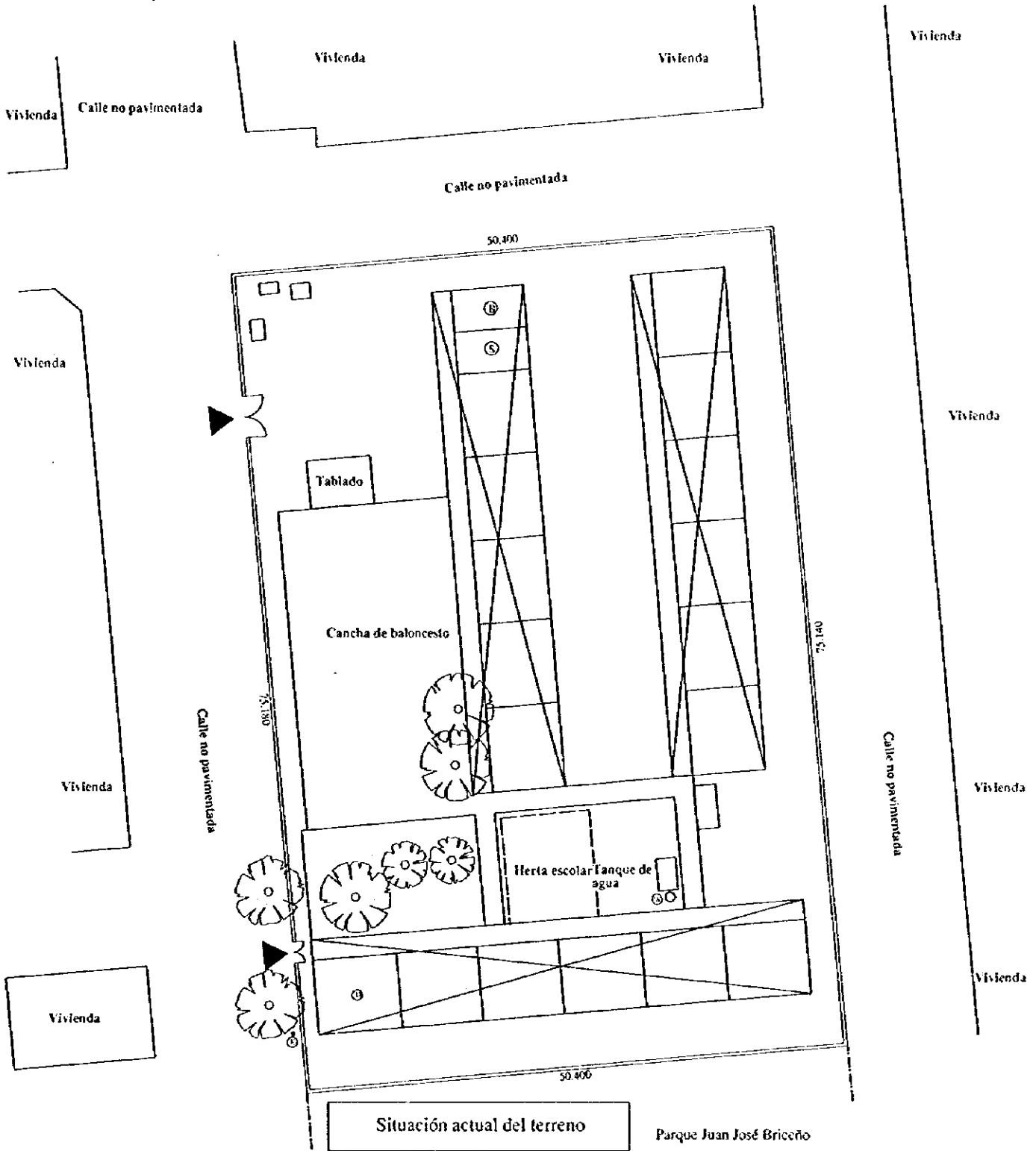
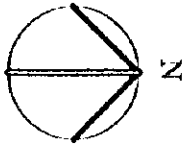
Área del terreno	3.143,6 m ²
Aulas educación regular :	0 aula
Aulas educación multigrado :	2 aulas
Sala para maestros y depósito :	1 sala
Sala de uso múltiple :	0 sala
Caseta de letrina :	1 caseta



Piano del proyecto

Escala: 1/1000

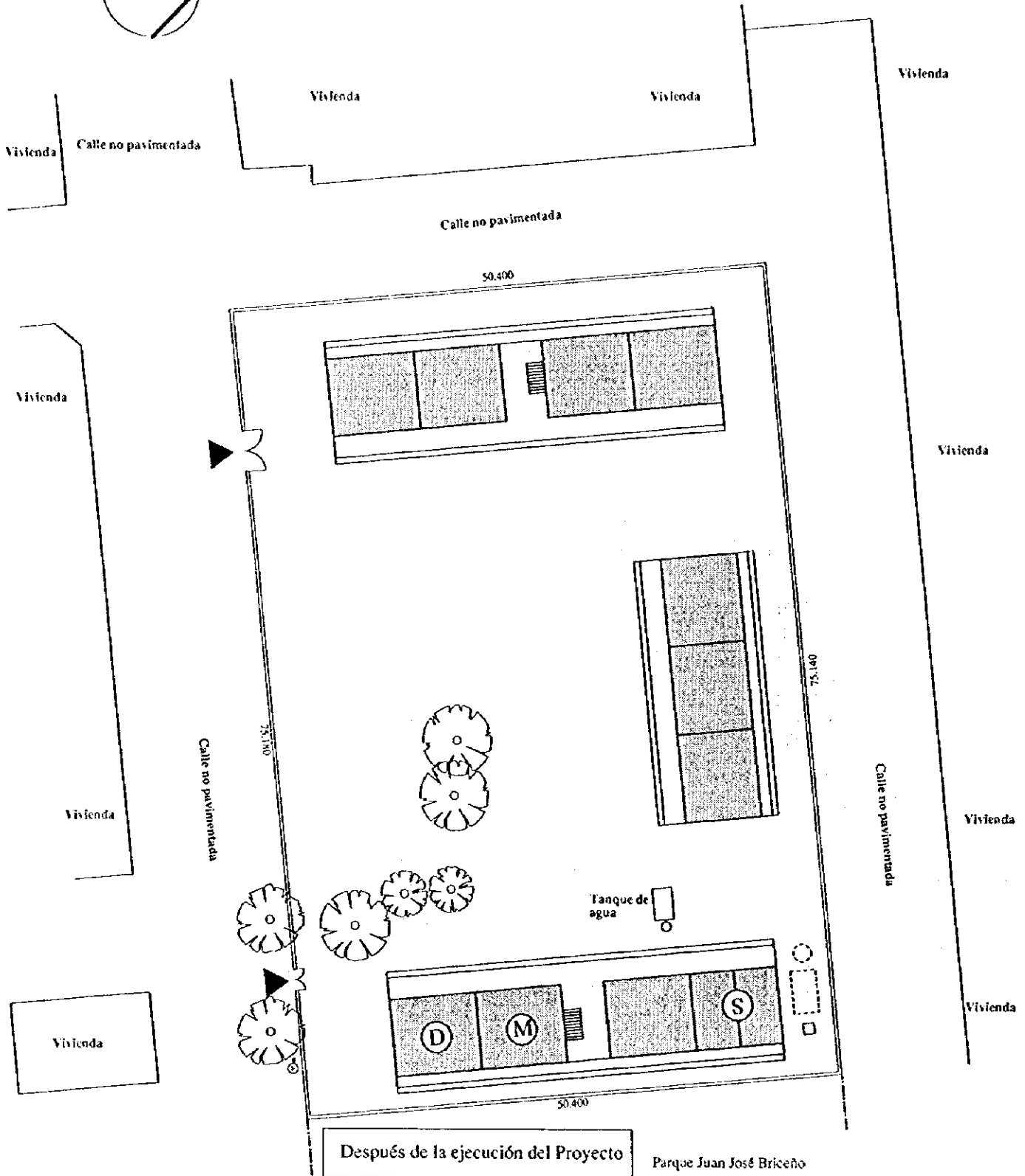
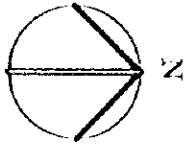
Número : C 42
 Nombre de escuela : Gilberto Ramírez
 Nombre de departamento : Chinandega
 Nombre de municipio : Chichigalpa



Escala: 1/500

Número : C 42
 Nombre de escuela : Gilberto Ramirez
 Nombre de departamento : Chinandega
 Nombre de municipio : Chichigalpa

Área del terreno 3,787.0 m²
 Aulas para la educación regular: 16 aulas
 Aulas para la educación multigrado: 0 aula
 Sala para maestros y depósito: 1 sala
 Sala de uso múltiple: 1 sala
 Servicios sanitarios: 1 sala
 Fosa séptica
 Instalación eléctrica



Escala: 1/500

Información anexa 13 Lista de documentos de referencia

No.	Nombre de información	Tipo	Organismo de publicación	Observación
1	INVENTARIO PRELIMINAR DE REQUERIMIENTOS FINANCIEROS PARA LA RECONSTRUCCION NACIONAL Y TRANSFORMACION DEL PAIS (1990-2003)	Copia	Gobierno de Nicaragua	
2	Invirtiendo en nuestro mejor recurso Una estrategia revisada tras el Huracán Mitch	Copia	Reunión del Grupo Consultivo Par la Reconstrucción y transformación de Centro América	
3	Estadísticas de la Educación en Nicaragua 1997 (borrador)	Copia	Ministerio de Educación, Cultura y Deporte	
4	Estadísticas de la Educación en Nicaragua, 1980-1996	Copia	Ministerio de Educación, Cultura y Deporte	
5	Prácticas Metodológicas de Lenguaje Primero y Segundo Grados	Libro	Ministerio de Educación, Cultura y Deporte	
6	Prácticas Metodológicas de Matemática Primero y Segundo Grados	Libro	Ministerio de Educación, Cultura y Deporte	
7	Programas Primer Grado	Libro	Ministerio de Educación, Cultura y Deporte	
8	Guia Practica Par Organizar El Aprendizaje En Las Escuelas De Multigrado	Libro	Ministerio de Educación, Cultura y Deporte	
9	Prácticas Metodológicas Español y Matemática, Sexto Grado	Libro	Ministerio de Educación, Cultura y Deporte	
10	Programas Español y Matemática, Sexto Grado	Libro	Ministerio de Educación, Cultura y Deporte	
11	Matemática en Alfabetización Manual del Alfabetizador	Libro	Ministerio de Educación, Cultura y Deporte	
12	Diagnóstico Sobre la Situación Socio Educativa en la Modalidad de Multigrado en los Municipios de San Dionisio, Esquipulas, San Nicolás, Achuapa y El Sauce	Copia	Ministerio de Educación, Cultura y Deporte	
13	El Maestro Año I, Edición I, Mayo, 1999	Libro	Ministerio de Educación, Cultura y Deporte	
14	MATRÍCULA INICIAL POR GRADO Y SEXO, SEGÚN DEPARTAMENTO, MUNICIPIO Y ESCUELA	Copia	Ministerio de Educación, Cultura y Deporte	
15	Mapa de Pobreza de Nicaragua Método de Necesidades Básicas Insatisfechas	Copia	Secretaría de Acción Social de la Presidencia	
16	Garencia de Estudios Económicos Volumen V	Libro	Banco Central de Nicaragua	

17	ROL FUTURO FONDOS DE INVERSION SOCIAL	Libro	Fondo de Inversión Social de Emergencia	
18	INETER 1998, MEMORIA INSTITUCIONAL	Libro	Instituto Nicaragüense de Estudios Territoriales	
19	MAPA GEOLOGICO MINERO DE LA REPUBLICA DE NICARAGUA	Mapa	Instituto Nicaragüense de Estudios Territoriales	
20	CENSOS NACIONALES 1995 CIFRAS OFICIALES, FINALES	Libro	Instituto Nacional de Estadísticas y Censos	
21	POBULACION VOLUMEN I CARACTERISTICAS GENERALES	Copia	Instituto Nacional de Estadísticas y Censos	
22	POBULACION VOLUMEN II CARACTERISTICAS EDUCATIVAS	Libro	Instituto Nacional de Estadísticas y Censos	
23	POBULACION VOLUMEN III CARACTERISTICAS ECONOMICAS	Copia	Instituto Nacional de Estadísticas y Censos	
24	Encuesta Nicaragüense de Demografía y Salud 1998	Copia	Instituto Nacional de Estadísticas y Censos	

JICA