

ANEXO 2 LISTADO DE MATERIALES DIDÁCTICOS Y MOBILIARIOS PARA AULAS Y SALAS

El contenido de cada material didáctico y su cantidad se queda determinado tal como está indicado a continuación:

1 Materiales didácticos

(1) Estuches geométricos para la explicación de la geometría

Contenido: 1 escuadra (de 45° - 45° - 90°), 1 escuadra (de 30° - 60° - 90°), 1 regla (de 1 m), 1 transportador y 1 compás con ventosa

Cantidad : 2 juegos por cada escuela

(2) Sólidos geométricos

Contenido: 8 cuerpos que son de cada uno de prisma triangular; prisma cuadrangular; prisma hexangular; cilindro recto, cono, pirámide triangular, cubo y esfera

Cantidad : 2 juegos por cada escuela

(3) Láminas ilustradas de Ciencias Naturales

Contenido: Anatomía de cuerpo humano (11 láminas ilustradas)

1 lámina cada una del esqueleto, el sistema muscular, el aparato respiratorio, el aparato digestivo, el sistema circulatorio, el órgano de la vista, el órgano del oído, el sistema nervioso, el órgano de tacto, gusto y olfato, el órgano de genitales masculinos y el órgano de genitales femeninos

Botánica (2 láminas ilustradas)

1 lámina cada una de la hoja y tallo y la flor y fruto

Cantidad : 1 juego por cada escuela

(4) Globo terráqueo

Cantidad : 2 globos por cada escuela

(5) Mapas

Contenido: 1 mapa físico de Centroamérica, 1 mapa político de Centroamérica, 1 mapa físico de

He.

5

América, 1 mapa político de América, 1 mapa político de Europa, 1 mapa político de Asia y 1 mapa político de Oceanía

Cantidad : 1 juego por cada escuela

2 Mobiliarios para aulas y salas

(1) Pupitres para alumnos (tipo unificado de mesa y silla)

Cantidad : 40 juegos por cada aula de educación regular
80 juegos por cada aula de educación multigrado (1 aula de educación multigrado corresponde a 2 aulas de educación regular)

(2) Escritorios y sillas para maestros

Cantidad : 1 juego por cada aula de educación regular
1 juego por cada aula de educación multigrado (1 aula de educación multigrado corresponde a 2 aulas de educación regular.)
4 juegos por cada sala para maestros y depósito

(3) Estantería (en la sala para maestros y depósito)

Cantidad : 6 juegos por cada sala para maestros y depósito

(4) Estantería con puertas (en las aulas y la sala de uso múltiple)

Cantidad : 1 juego por cada aula de educación regular
1 juego por cada aula de educación multigrado (1 aula de educación multigrado corresponde a 2 aulas de educación regular.)
1 juego por cada sala para maestros y depósito

Ke.

ANEXO 3 SITIOS DE CANDIDATURA DE LA COOPERACIÓN

Referente a los sitios de candidatura de la Cooperación tales como están indicados en los siguientes cuadros, la parte nicaragüense deberá entregar a la Embajada Japonesa en Nicaragua una copia de la escritura pública del registro de derecho de propiedad por cada uno de sus terrenos hasta el 30 de septiembre de 1999.

Nombre de departamento	Nombre de municipio	No. de escuela	Nombre de escuela	
LEÓN	El Jicaral	L3	Alejandro Vega Matus	
		L5	El Cristalito	
	La Paz Centro	L10	Rafaela Herrera 2	
		L13	Manuel Salvador Medrano	
	León	L14	Salomon de la Selva	
		L16	Enmanuel Mongalo y Rubio	
		L17	San Carlos	
		L18	Rubén Darío	
		L19	John F. Kennedy	
		L25	San Jerónimo	
	Malpaisillo	L30	Eva Remeun	
	Telica	L36	Divino Niño	
		L41	San José	
		CHINANDEGA	Chinandega	C1
C3	Alfonso Mondragón Vallecillo			
C5	María de los Ángeles Dubón			
C6	Collechio			
C8	San José del Obraje			
C9	Jesús de Nazaret			
C10	Myriam Aguirre			
Corinto	C11			Reverendo José Shendell
El Viejo	C22			Profesora Juana Santos Sirias
	C23			Camilo Zapata
Puerto Morazán	C26		Guanacastillo	
	C27		Miguel Larreynaga	
Villanueva	C34		Los Tbloles	
	C35		Los Genizaros	
	C36	Los Guasimitos		
	C37	La Providencia		
	C38	Paujil		
	C39	Divino Niño		
	C41	Los Laureles		

Ke-

Información anexa 5 Gastos a cargo de la República de Nicaragua

	Nombre de departamento y municipio	Número de escuela	Nombre de escuela	Renovación de edificios existentes (m ²)	Renovación de falso piso (m ²)	Renovación de árboles (Número de árbol)	Nueva construcción de cercas de límite (m)	Conexión eléctrica (Lugar)	Conexión de acueducto (Servicio sanitario) (Lugar)	Conexión de acueducto (Servicio sanitario) (Lugar)	Total	
Primera etapa	León	16	Palmar Sur	42.00	-	-	-	-	-	-	-	
		L10	Rafael Herrera #2	136.50	-	-	-	-	-	-	-	
		L11	Antonia García de Toranzo	-	-	-	-	-	-	-	-	
		L20	Prisa de Acoasco	-	-	-	-	-	-	-	-	
		L35	San Francisco de Asís	60.00	-	-	-	1	-	-	-	
		L37	Los Muñicos	74.25	-	-	-	-	-	-	-	
		L42	Juanito No. 1 y 2	323.50	-	7	-	-	-	-	-	
	Chiriquito	C13	Santa Virgen	67.50	-	4	43.30	-	-	-	-	
		C14	José Dolores Estrada	290.00	-	30	-	1	-	-	-	
		C16	Evonika Sonarrifa	-	-	-	106.00	-	-	-	-	
		C21	Mercedes Varages	-	-	-	168.00	-	-	-	-	
		C28	Anevo Barba Niñez	-	-	-	-	1	-	-	-	
		C31	Pablo Antonio Cuadra	96.00	-	-	-	-	-	-	-	
		C33	José de la Cruz Mera	-	-	-	42.20	-	-	-	-	
	Subtotal		Cantidad	1,089.75	0.00	41.00	359.50	3.00	0.00	0.00		
			Costo de construcción (US\$)	16,346.25	0.00	820.00	8,987.50	900.00	0.00	0.00	27,053.75	
	Segunda etapa	León	L1	Fernando Silva	301.25	-	-	-	-	-	-	-
			L2	Tomás Ocampo	273.00	-	-	-	-	-	-	-
			L3	Alejandro Vega matus	-	-	-	-	-	-	-	-
L5			El Cristalino	66.00	-	-	-	-	-	-	-	
L7			Emanuel Mengala y Rubio	129.00	-	-	-	-	-	-	-	
L8			Rubén Darío	214.50	-	-	-	1	-	-	-	
L9			Diriangan	186.00	-	-	-	-	-	-	-	
L12			Pablo Antonio Cuadra	-	-	-	-	-	-	-	-	
L15			Adiast	147.00	-	5	-	-	-	-	-	
L16			Emanuel Mengala y Rubio	203.00	-	9	-	-	-	-	-	
L17			San Carlos	392.00	-	4	-	1	-	-	-	
L18			Rubén darío	524.00	476.50	-	90.00	1	1	1	1	
L19			John F. Kennedy	864.50	488.00	-	52.60	1	1	1	1	
L21	Zela Sobles Alamirano	608.00	-	-	39.00	1	1	1	1			
L22	Azariás H. Pallas	1,624.00	-	-	-	1	1	(Fosa séptica)				

Nombre de departamento y municipio	Número de escuela	Nombre de escuela	Remoción de edificios existentes (m ²)	Remoción de falso piso (m ²)	Remoción de árboles (Número de árbol)	Nueva construcción de áreas de límite (m)	Conexión eléctrica (Lugar)	Conexión de acueducto (Servicio sanitario) (Lugar)	Conexión de acueducto (Servicio sanitario) (Lugar)	Total
Chiriquí	I.23	Christa Cárdenas	1,132.00	300.00	-	-	1	1	-	-
	I.24	Modesto Amijo	1,621.00	480.00	10	-	1	1	1	-
	I.26	María Mercedes Varela	96.90	-	-	150.00	-	-	-	-
	I.27	Mejón Puso de Tabla	55.00	-	-	-	-	-	-	-
	I.28	Sagrado Corazón de Jesús	750.00	-	-	-	-	-	-	-
	I.29	Nuestra Señora de Mercedes	144.00	-	-	-	-	-	-	-
	I.31	Kilómetro 18	84.00	-	-	-	-	-	-	-
	I.32	Diego Amador	100.75	-	3	-	-	-	-	-
	I.33	Las Plumas	380.50	-	5	-	1	-	-	-
	I.36	Divino Niño	138.00	100.00	-	-	-	-	-	-
	I.38	Sagrado Corazón de Jesús	136.00	144.20	5	35.60	-	-	-	-
	I.39	San Isidro	263.50	-	7	-	-	-	-	-
	I.40	José de la Cruz Mena	111.00	-	-	-	-	-	-	-
	I.41	San José	95.00	-	4	-	-	-	-	-
	C1	Mensurath	252.00	-	-	-	1	1	(Fosa séptica)	-
	C2	María Auxiliadora	866.75	-	-	-	1	1	1	-
	C4	San Benito #1	430.00	-	4	-	1	-	-	-
	C5	María de los Angeles Dubón	243.00	-	3	-	-	-	-	-
	C7	José Montenegro Infante	933.00	-	-	-	1	1	1	-
	C8	San José del Obraje	278.00	-	-	-	-	-	-	-
	C9	Jesús de Nazaret	253.00	-	8	-	1	-	-	-
	C10	Myriam Aguirre	108.00	-	5	-	1	-	-	-
	C11	Reyno José Shendell	474.25	-	2	124.00	1	1	1	-
	C12	María Auxiliadora	159.25	-	-	-	1	-	-	-
	C15	Aristides Rodríguez	164.50	-	-	-	1	-	-	-
	C17	Jacobo Ardino	432.00	-	-	94.90	1	-	-	-
	C18	San José	458.50	-	3	65.60	-	-	-	-
	C19	Josefa Arguello	658.00	-	4	-	1	-	-	-
	C20	Raúl Madriz	260.00	-	10	-	1	-	-	-
	C22	Prof. Juan Santos Sirias	-	-	-	-	-	-	-	-
	C23	Camilo Zapata	-	-	-	206.20	-	-	-	-
	C25	San José de Tonala	180.00	-	4	-	-	-	-	-
C27	Miguel Lameyruga	176.00	-	-	-	-	-	-	-	
C29	Cristo Rey	152.75	-	3	-	-	-	-	-	
C30	Duke Nembre de Jesús	261.00	-	-	-	1	-	-	-	
C32	Azarias El Pallón	337.50	-	-	-	-	-	-	-	

	Nombre de departamento y municipio	Número de escuela	Nombre de escuela	Renovación de edificios existentes (m ²)	Renovación de falso piso (m ²)	Renovación de árboles (Número de árbol)	Nueva construcción de cercas de límite (m)	Conexión eléctrica (Ugr)	Conexión de acueducto (Servicio sanitario) (Ugr)	Conexión de acueducto (Servicio sanitario) (Ugr)	Total
		C34	Los Toboles	72.00	-	-	-	-	-	-	
		C35	Los Guizaros	96.00	-	-	-	-	-	-	
		C36	Los Guasimitos	111.50	-	8	-	-	-	-	
		C37	La Providencia	-	-	-	-	-	-	-	
		C38	Pajil	76.00	-	10	-	-	-	-	
		C39	Divino Niño	270.00	-	-	-	-	-	-	
		C40	Cayalipe	509.00	-	-	-	1	-	-	
		C41	Los Laureles	70.00	-	2	-	-	-	-	
		C42	Gilberto Ramírez	1,255.00	1,255.50	-	-	1	1	(Fosa séptica)	
	Subtotal		Cantidad	20,746.50	3,244.20	118.00	858.50	24.00	11.00	7.00	
			Costo de construcción (US\$)	311,197.50	14,598.90	2,300.00	21,462.50	7,200.00	440.00	210.00	357,468.90
	Suma		Cantidad	21,836.25	3,244.20	159.00	1,218.00	27.00	11.00	7.00	
			Costo de construcción (US\$)	327,543.75	14,598.90	3,180.00	30,450.00	8,100.00	440.00	210.00	384,522.65

Información anexa 6 Inventario Total de Requerimientos Financieros por sector para el Programa de la Reconstrucción Nacional y Transformación del País

Sector	Inversión (Miles de dólares)	Proporción	Fuentes de Financiamiento
Vivienda	143,716	10.8 %	BM, BID, Japón, Alemania, USA, Francia, España, Suiza
Plan de emergencia	10,749	0.8 %	Japón, España y UNICEF
Educación	43,253	3.2 %	FISE y APRENDE (BM)
Salud	35,390	2.6 %	FISE
Red vial	803,737	60.1 %	BM, Japón, UE, DANIDA, Suiza, FIV
Agua	9,056	0.7 %	PNUD, KfW, Luxemburgo, Taiwan, FISE
Comunicaciones	10,808	0.8 %	BCIE
Energía	25,974	1.9 %	SEGUROA, Metropolitana
INIFOM	12,553	0.9 %	N. I.
INETER	727	0.1 %	Finlandia, USA
Empleo comunitario	4,393	0.3 %	PNUD
Sector privado	196,500	14.7 %	N.I.
Forestal	39,600	3.0 %	
Total	1,336,456	100.0 %	

Fuente: " Inventario Preliminar de Requerimientos Financieros para la Reconstrucción Nacional y Transformación del País (1999 – 2003)" del gobierno de la República de Nicaragua

Información anexa 7 Presupuesto necesario para el sector educativo según el Plan Nacional de Reconstrucción

Unidad: Mil dólares

Nombre de departamento	Aulas dañadas	Escuelas provisionales	Salas especiales	Vivienda para maestros	Mobiliario	Textos	Asistencia maestros y alumnos damnificados	Paquete deportivo	Total
León	2,405.3	193.2	384.0	1,400.0	275.6	121.4	122.4	238.2	5,140.1
Chiriquiga	4,146.2	804.9	432.0	1,600.0	459.9	227.4	163.2	273.3	8,106.9
Subtotal	6,551.5	998.1	816.0	3,000.0	735.5	348.8	285.6	511.5	13,247.0
Boaco	784.3	165.6	72.0	200.0	56.7	25.0	0.0	109.8	1,413.4
Carazo	270.1	0.0	96.0	280.0	107.5	47.4	0.0	97.2	898.2
Chontales	0.0	0.0	72.0	200.0	48.9	21.5	0.0	41.4	383.8
Estelí	1,649.2	262.2	144.0	500.0	148.5	65.5	40.8	163.5	2,973.7
Granada	54.0	0.0	0.0	0.0	15.6	6.9	0.0	82.8	159.3
Jinotega	901.3	179.4	192.0	700.0	172.0	75.8	163.2	120.0	2,503.7
Managua	1,604.5	312.8	168.0	600.0	197.4	87.0	81.6	147.0	3,198.3
Matagalpa	990.9	41.4	72.0	240.0	248.2	109.4	0.0	147.0	1,848.9
Masaya	90.0	0.0	72.0	240.0	31.3	13.8	0.0	87.0	534.1
Metagalpa	3,062.9	230.0	456.0	2,100.0	433.7	206.7	122.4	277.5	6,889.2
Nueva Segovia	369.3	27.6	216.0	960.0	256.0	112.8	122.4	111.9	2,176.0
Río San Juan	1,838.8	358.7	560.0	1,120.0	160.2	70.6	0.0	163.5	4,271.8
RAAN	540.8	92.0	280.0	640.0	86.0	37.9	0.0	105.6	1,782.3
RAAS	0.0	0.0	0.0	0.0	41.1	0.0	0.0	35.1	76.2
Rivas	297.2	0.0	72.0	320.0	91.4	18.1	0.0	99.3	898.0
Total	19,004.8	2,667.8	3,288.0	11,100.0	2,830.0	1,247.2	816.0	2,300.1	43,253.9

Fuente: "Inventario Preliminar de Requerimientos Financieros para Reconstrucción Nacional y Transformación del País (1990 - 2003)" del gobierno de la República de Nicaragua

Información anexa 8 Número de aulas dañadas por el Huracán

Nombre de departamento	Nombre de municipio	Número de aulas existentes antes del Huracán (1998)	Aulas dañadas por el Huracán		Número de aulas después del Huracán (en el 1999)
			Área (m ²)	Conversión en el número de aula	
León	Acuapa	106	336	7	99
	El Sauce	182	1,120	23	159
	Santa Rosa del Peñón	38	0	0	38
	El Jicaral	98	504	11	87
	Mahrisillo	178	672	14	164
	Tolica	158	1,568	33	125
	Quezalguaque	61	280	6	55
	León	829	1,848	39	790
	La Paz Centro	142	1,400	29	113
	Nagarote	203	0	0	203
	Subtotal	1,995	7,728	161	1,833
Chirandega	San Fco	34	0	0	34
	San Francisco	45	504	11	34
	Cinco Pinos	51	1,288	27	24
	Santo Tomás	51	1,400	29	22
	El Viejo	392	1,680	35	357
	Puerto Morazán	79	3,584	75	4
	Somotillo	143	2,408	50	93
	Villanueva	110	504	11	99
	Chirandega	495	784	16	479
	El Realejo	46	1,904	40	6
	Corinto	114	448	9	105
	Chidigalpa	226	336	7	219
	Posoltega	91	1,344	28	63
Subtotal	1,877	16,184	337	1,539	

Nota: El número de aulas dañadas por el Huracán es calculado como lo siguiente:

$$\text{Número de aulas dañadas por el Huracán} = \text{Área} / 48$$

Fuente: "Inventario Preliminar de Requerimientos Financieros para Reconstrucción Nacional y Transformación del País (1999 - 2001)" del gobierno de la República de Nicaragua

Información anexa 9 Tasa de escolarización de la educación primaria por departamento (1997)

Nombre de departamento	De 7 a 12 años		Tasa de escolarización neta
	Población	Número de ingresados	
Nueva Segovia	27,596	19,914	72.27%
Mohiz	20,003	14,284	71.41%
Estelí	30,470	24,885	81.67%
Chiriquigua	66,029	52,186	79.03%
León	60,309	48,126	79.80%
Managua	185,710	142,927	76.96%
Mesaya	44,681	37,465	83.85%
Carazo	26,429	21,052	79.65%
Granada	28,470	23,745	83.40%
Rivas	28,548	21,364	74.84%
Bocao	25,743	17,349	67.39%
Chontales	27,816	20,064	72.13%
Jinotega	50,489	27,573	54.61%
Matagalpa	73,694	51,094	69.33%
RAAN	47,468	29,645	62.45%
RAAS	56,081	24,228	43.20%
Río San Juan	14,314	8,722	60.93%
Todo el país	813,850	584,653	71.84%

Fuente: Datos del Departamento de Investigación, Planificación, Evaluación y Estadística de la Dirección General de Educación del MECD

Información anexa 10 Situación de la realización de clases por dos turnos en las escuelas objeto del Estudio de Diseño Básico

Nombre de departamento y municipio	Número de escuela	Nombre de Escuela	Número de clases			Situación de la realización de clases por dos turnos			
			Regular	Multigrado	Total	Matutina	Diurna	Nocturna	Total
León									
El Jicaral	1.1	Fernando Silva	0	3	3	0	0	0	0
	1.2	Tomás Ocampo	10	0	10	4	6	0	10
	1.3	Alejandro Vega Matos	9	0	9	7	2	0	9
	1.4	San Juan de Dios	0	3	3	0	0	0	0
	1.5	El Cristalito	0	3	3	0	0	0	0
El Sauce	1.6	Palmar Sur	0	1	1	0	0	0	0
La Paz Centro	1.7	Emanuel Mongalo y Rubio	3	0	3	0	0	0	0
	1.8	Rubén Durío	6	0	6	4	2	0	6
	1.9	Driángan	2	2	4	0	0	0	0
	1.10	Rafaela Herrera #2	2	2	4	0	0	0	0
	1.11	Antonia García de Toruño	1	1	2	0	0	0	0
	1.12	Pablo Antonio Cuadra	0	2	2	0	0	0	0
	1.13	Manuel Salvador Molinaro	2	2	4	0	0	0	0
León	1.14	Salomon de la Silva	32	0	32	16	16	0	32
	1.15	Aliad	6	1	7	3	4	0	7
	1.16	Emanuel Mongalo y Rubio	1	2	3	0	0	0	0
	1.17	San Carlos	11	0	11	5	6	0	11
	1.18	Rubén Durío	22	0	22	9	9	4	22
	1.19	John F. Kennedy	20	0	20	14	6	0	20
	1.20	Brisa de Acoetisco	3	1	4	3	1	0	4
	1.21	Zela Sodiles Altamirano	30	0	30	13	11	6	30
	1.22	Azarias H. Pallais	22	0	22	11	11	0	22
	1.23	Clarisa Cáderas	22	0	22	13	9	0	22
	1.24	Modesto Amijo	37	0	37	25	12	0	37
	1.25	San Jerónimo	6	0	6	3	3	0	6
	1.26	María Mercedes Varela	2	2	4	0	0	0	0
	1.27	Mojón Paso de Tabla	0	2	2	0	0	0	0
	1.28	Sagrado Corazón de Jesús	6	0	6	0	0	0	0
1.29	Nuestra Señora de Mercedes	1	2	3	0	0	0	0	
Malpaisillo	1.30	Eva Remaun	4	1	5	2	3	0	5
	1.31	Kilómetro 18	1	2	3	0	0	0	0
Nagarote	1.32	Daniel Armador	0	3	3	0	0	0	0
	1.33	Las Pilas	2	2	4	0	0	0	0
	1.34	Ojo de Agua	-	-	-	-	-	-	-
Telica	1.35	San Francisco de Asís	4	2	6	4	2	0	6
	1.36	Divino Niño	0	2	2	0	0	0	0
	1.37	Los Muñitos	2	2	4	0	0	0	0
	1.38	Sagrado Corazón de Jesús	0	2	2	0	0	0	0
	1.39	San Isidro	8	0	8	4	4	0	8
	1.40	José de la Cruz Mena	2	1	3	0	0	0	0
	1.41	San José	0	2	2	0	0	0	0

Nombre de departamento y municipio	Número de escuela	Nombre de Escuela	Número de clases			Situación de la realización de clases por días			
			Regular	Multigrado	Total	Mañana	Diurna	Nocturna	Total
	L42	Jeanito No. 1 y 2	7	2	9	0	0	0	0
Subtotal			286	50	336	140	107	10	257
Chinandega									
Chinandega	C1	Monserrath	9	0	9	5	4	0	9
	C2	María Auxiliadora	27	0	27	15	12	0	27
	C3	Alfonso Moradragón Vallecillo	2	2	4	0	0	0	0
	C4	San Benito I	11	0	11	0	0	0	0
	C5	María de los Angeles Dubón	6	0	6	0	0	0	0
	C6	Collechío	4	0	4	0	0	0	0
	C7	José Montecalge Infante	21	0	21	15	6	0	21
	C8	San José del Obraje	7	0	7	0	0	0	0
	C9	Jesús de Nazaret	12	0	12	6	6	0	12
	C10	Myriam Aguirre	2	1	3	0	0	0	0
Cerro	C11	Reverendo José Shandell	11	0	11	7	4	0	11
El Realjo	C12	María Auxiliadora	6	0	6	3	3	0	6
	C13	Santa Virginia	2	2	4	0	0	0	0
	C14	José Dolores Estrada	3	2	5	0	0	0	0
El Viejo	C15	Aristides Rodríguez	6	0	6	3	3	0	6
	C16	Evenilda Somarriba	0	4	4	0	0	0	0
	C17	Jacobo Andino	13	0	13	7	6	0	13
	C18	San José	14	0	14	7	7	0	14
	C19	Josefa Argáez	20	0	20	10	10	0	20
	C20	Raúl Madriz	19	0	19	12	7	0	19
	C21	Mercedes Vanegas	0	5	5	0	0	0	0
	C22	Profesora Juana Santos Srias	0	3	3	0	0	0	0
	C23	Camilo Zapata	0	3	3	0	0	0	0
	C24	Zola Aurora Priego	-	-	-	-	-	-	-
Puerto Morazán	C25	San José de Torala	3	3	6	0	0	0	0
	C26	Guamcastillo	0	3	3	0	0	0	0
	C27	Miguel Larcynaga	2	2	4	0	0	0	0
Sancti Spiritus	C28	Anexo Bertha Nuñez	12	0	12	6	6	0	12
	C29	Cristo Rey	2	1	3	0	0	0	0
	C30	Dulce Nombre de Jesús	2	2	4	3	1	0	4
	C31	Pablo Antonio Cuadra	2	0	2	0	0	0	0
	C32	Azarias H. Pallais	10	0	10	7	3	0	10
	C33	José de la Cruz Mera	1	1	2	0	0	0	0
Villanueva	C34	Los Fofolos	0	3	3	0	0	0	0
	C35	Los Genizanos	0	2	2	0	0	0	0
	C36	Los Guasimitos	0	2	2	0	0	0	0
	C37	La Providencia	3	0	3	0	0	0	0
	C38	Paujil	4	1	5	0	0	0	0
	C39	Divino Niño	11	0	11	0	0	0	0
	C40	Cayulipe	10	0	10	7	3	0	10


Nombre de departamento y municipio	Número de escuela	Nombre de Escuela	Número de clases			Situación de realización de clases por destino			
			Regular	Multigrado	Total	Matutino	Diurno	Nocturno	Total
	C41	Los Laureles	1	1	2	0	0	0	0
Chidigalpa	C42	Gilberto Ramirez	22	0	22	14	8	0	22
Subtotal			280	43	323	127	89	0	216
Total			566	93	659	267	196	10	473

Fuente: Según el resultado de estudios realizados en Nicaragua por la Misión de Estudio de Diseño Básico


Información anexa II Fotografías de la situación actual de las escuelas objeto del Proyecto (Extracto)





L. 10 Esc. Rafaela Herrera #2
Departamento de León




L. 37 Esc. Los Maribio
Departamento de León





L. 38 Esc. Sagrado Corazón de Jesús
Departamento de León



L.40 Esc. José de la Cruz Mena
Departamento de León



C21 Esc. Mercedes Vanegas
Departamento de Chinandega



C23 Esc. Camilo Zapata
Departamento de Chinandega

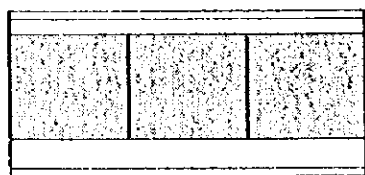


C 29 Esc. Cristo Rey
Departamento de Chinandega




C33 Esc. José de la Cruz Mena
Departamento de Chinandega

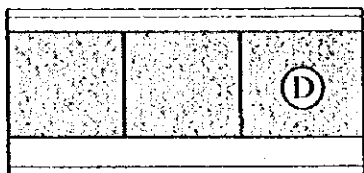
Referencias



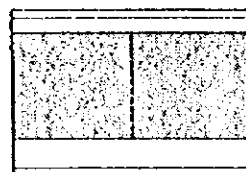
Edificio de 3 aulas



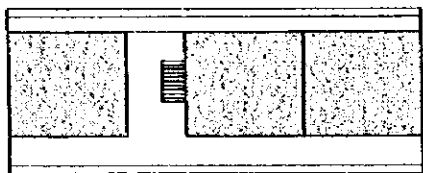
Edificio de 2 aulas y servicios sanitarios



Edificio de 2 aulas + Sala para maestros y depósito



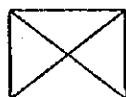
Aulas para la educación multigrado



Edificio de aulas de 2 pisos



Caseta de letrinas



Infraestructuras a demoler



Cerco de bloque de concreto existente, etc.



Cerco de malla metálica, alambre de púas, etc.



Líneas colindantes sin cerca



Estaca de límite



Mojón



Bodega



Servicio Sanitario



Dirección



Grifo de agua



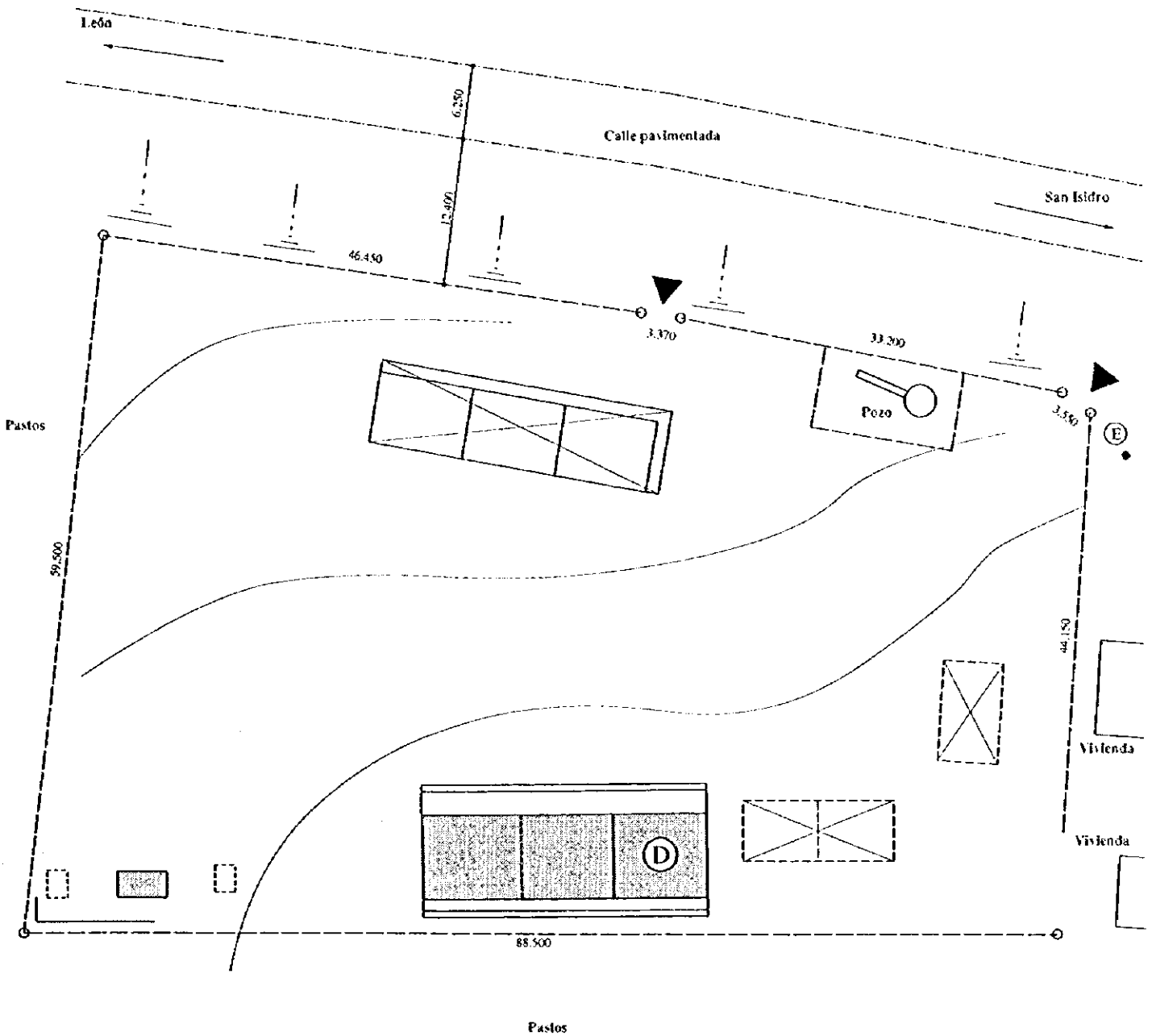
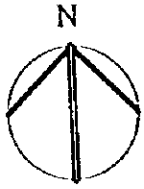
Tablero de recepción de energía, etc



Poste eléctrico

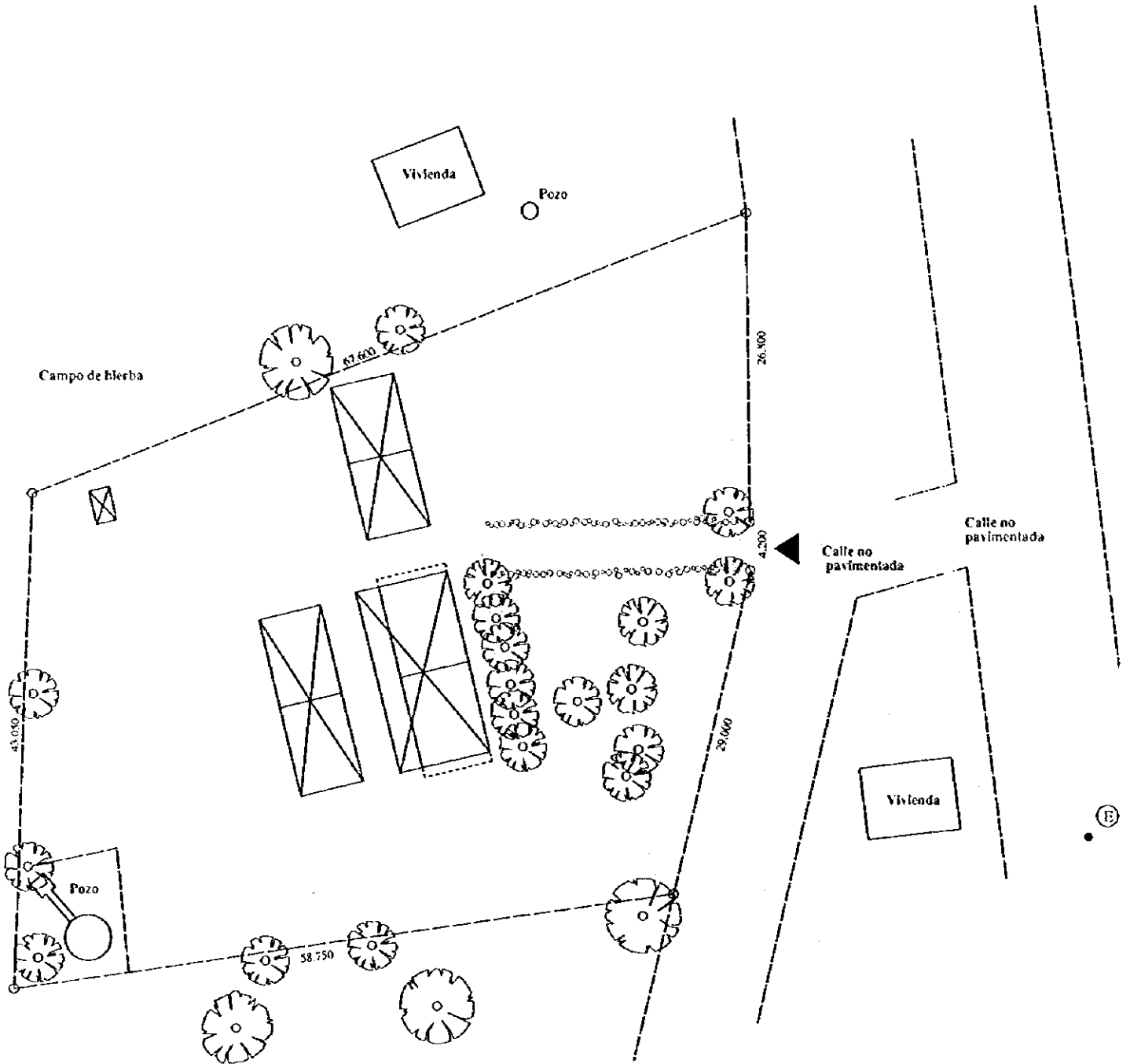
Número : L1
 Nombre de escuela : Fernando Silva
 Nombre de departamento : León
 Nombre de municipio : El Jicaral

Área del terreno: 4,593.8 m²
 Aulas para la educación regular : 0 aula
 Aulas para la educación multigrado : 2 aulas
 Sala para maestros y depósito : 1 aula
 Sala de uso múltiple : 0 aula
 Caseta de letrina : 1 caseta



Escala: 1/500

Número : L2
Nombre de escuela : Tomás Ocampo
Nombre de departamento : León
Nombre de municipio : El Jicaral

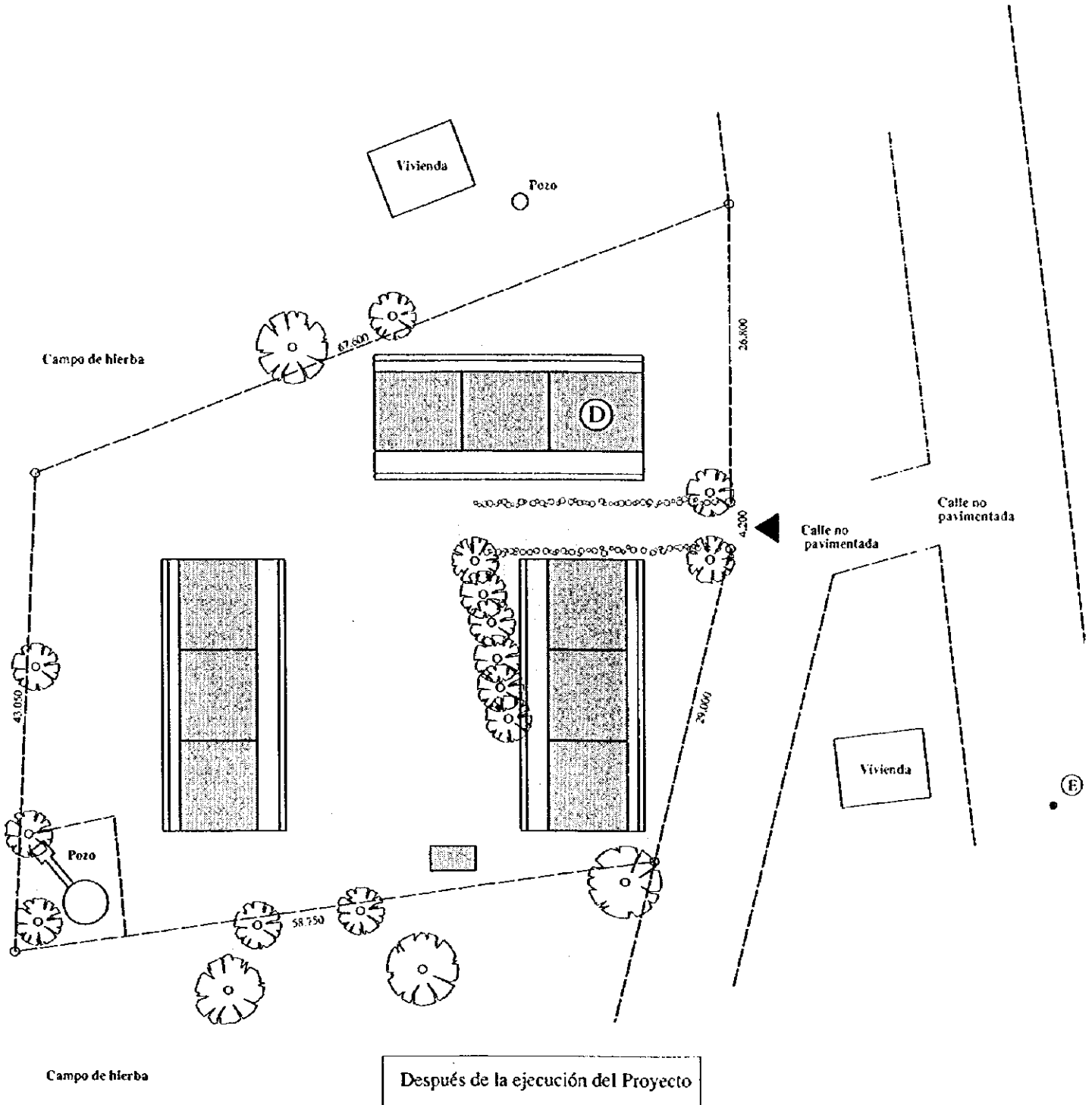


Situación actual del terreno

Escala: 1/500

Número : 1.2
 Nombre de escuela : Tomás Ocampo
 Nombre de departamento : León
 Nombre de municipio : El Jicaral

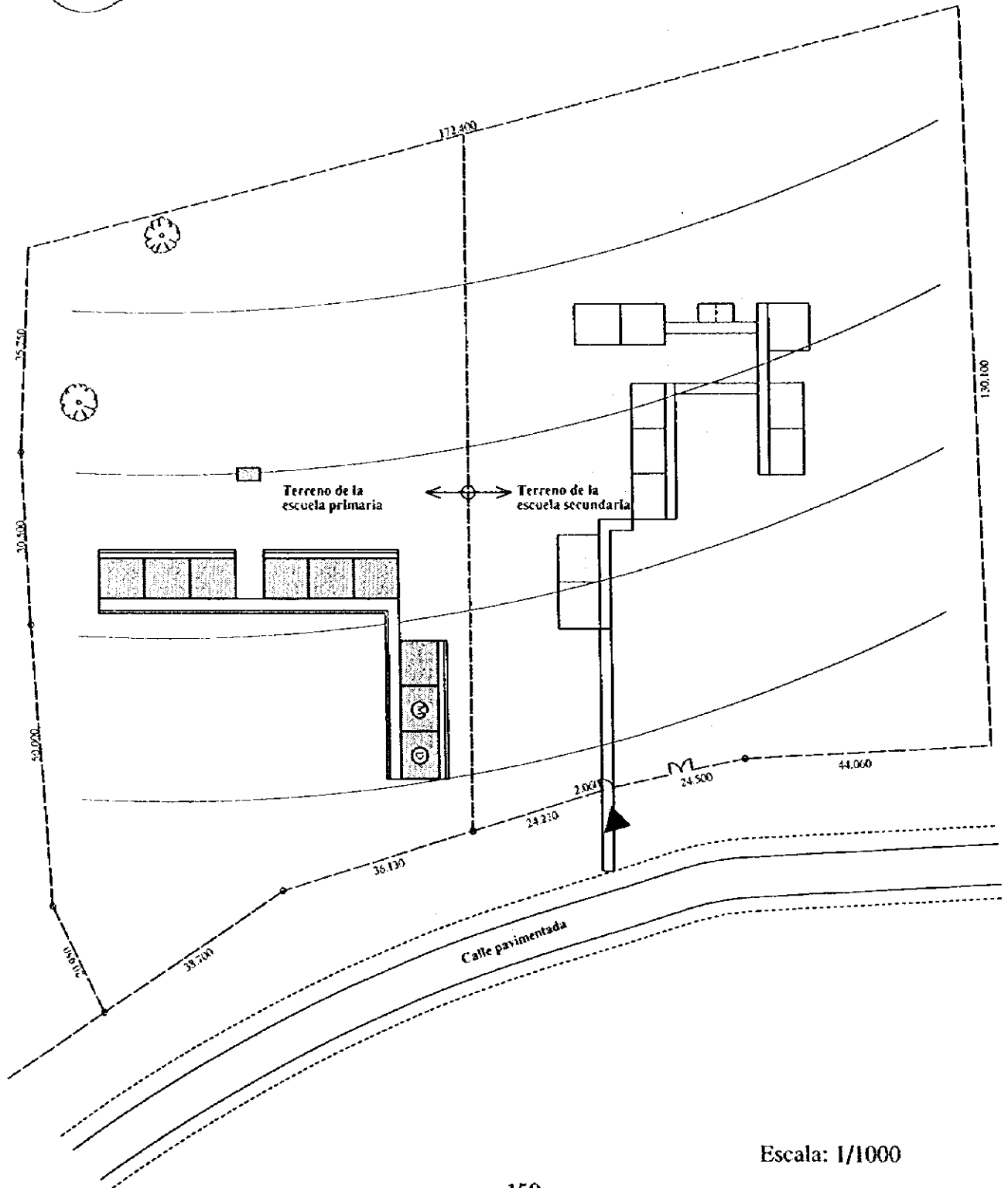
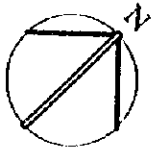
Área del terreno : 3,134.8 m²
 Aulas para la educación regular: 8 aulas
 Aulas para la educación multigrado: 0 aula
 Sala para maestros y depósito: 1 sala
 Sala de uso múltiple: 0 sala
 Caseta de letrina: 1 caseta



Escala: 1/500

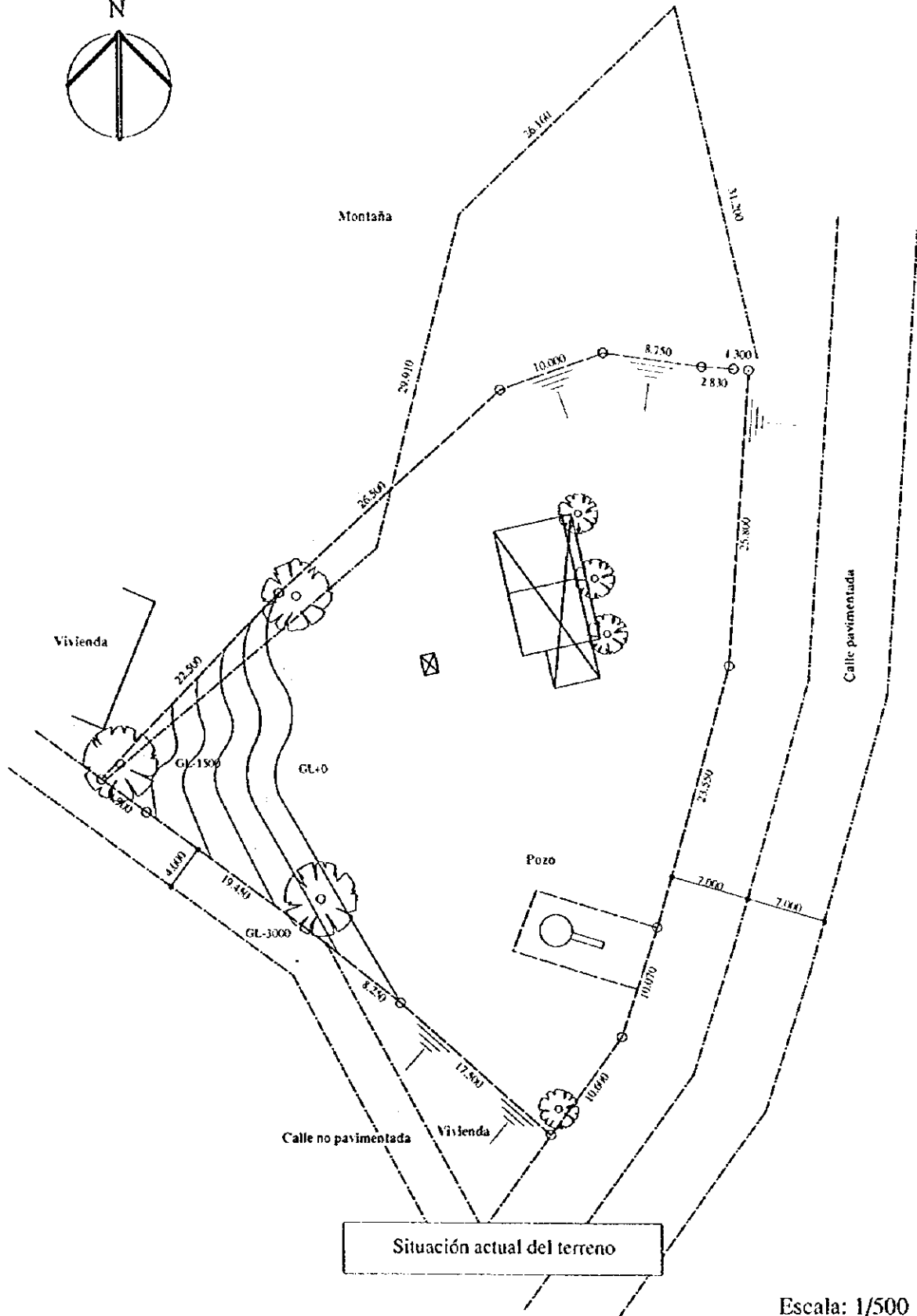
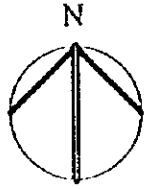
Número : I. 3
 Nombre de escuela : Alejandro Vega Matus
 Nombre de departamento : León
 Nombre de municipio : El Jicaral

Área del terreno : 10,007.2 m²
 Aulas para la educación regular : 7 aulas
 Aulas para la educación multigrado : 0 aula
 Sala para maestros y depósito : 1 sala
 Sala de uso múltiple : 1 sala
 Caseta de letrina : 1 caseta



Escala: 1/1000

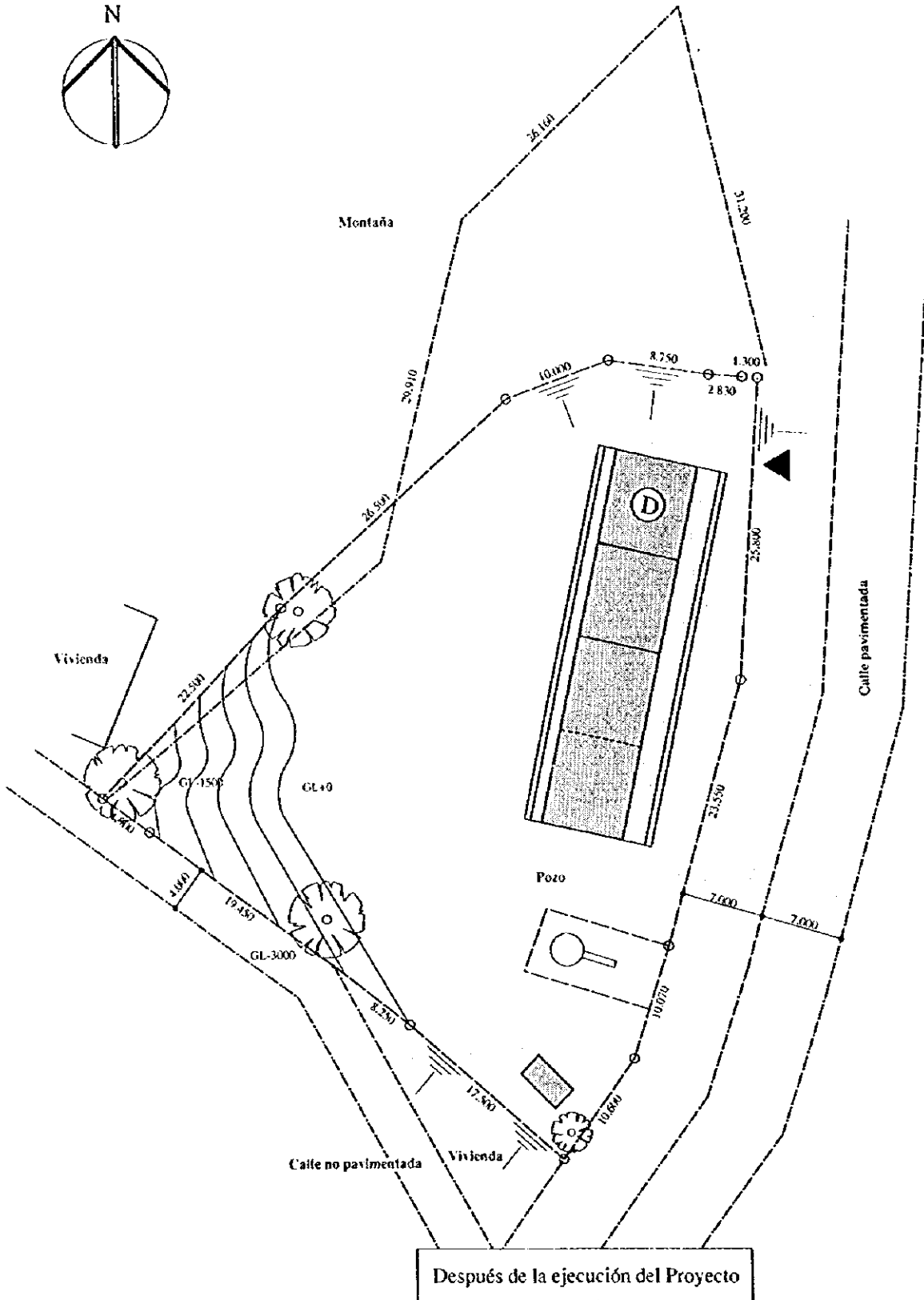
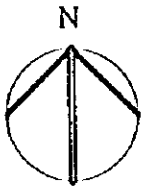
Número : L. 5
Nombre de escuela : El Cristalito
Nombre de departamento : León
Nombre de municipio : El Jicaral



Escala: 1/500

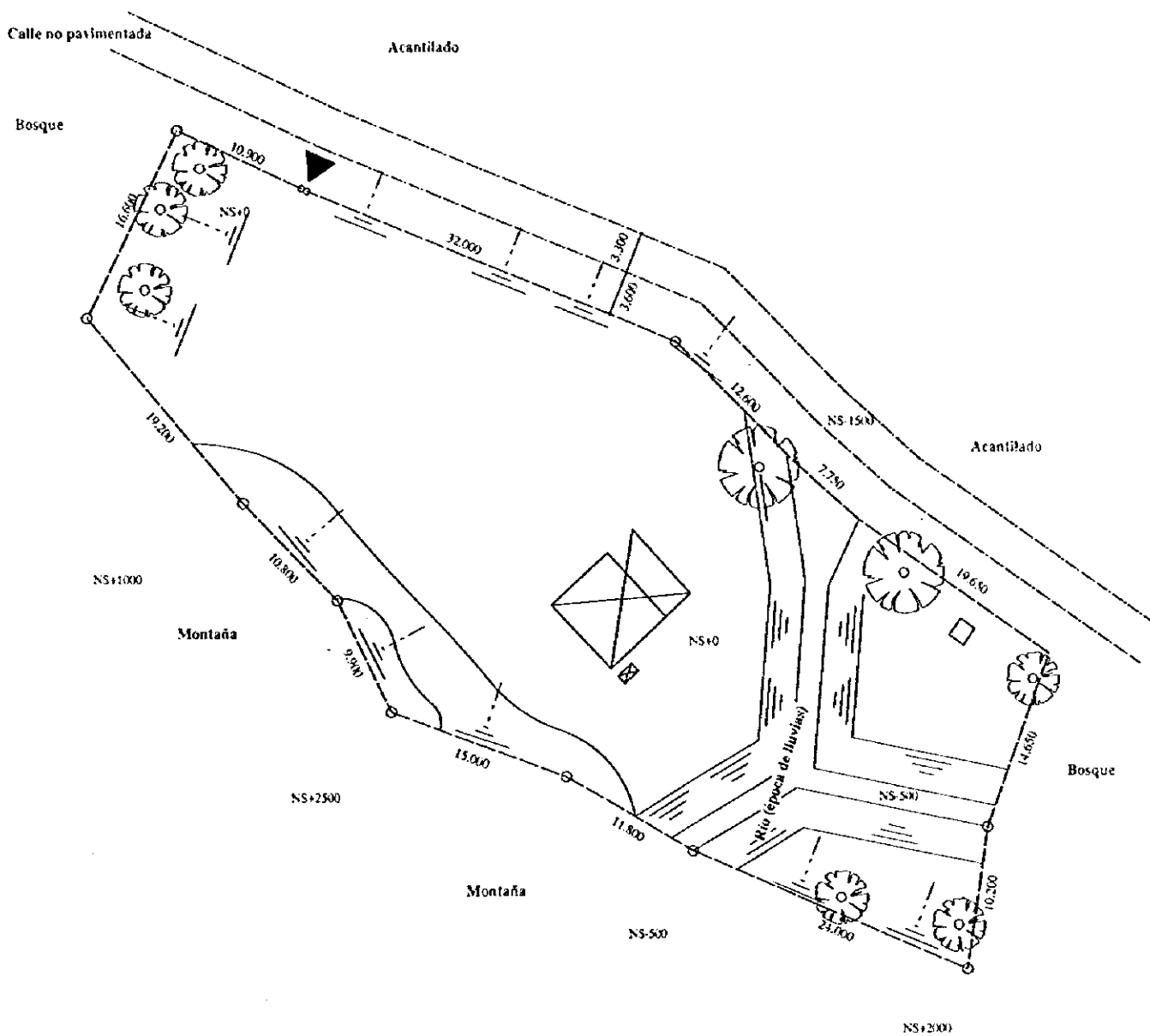
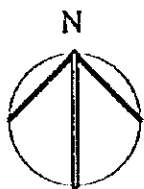
Número : 1.5
 Nombre de escuela : El Cristalito
 Nombre de departamento : León
 Nombre de municipio : El Jicaral

Área del terreno : 2,659.7 m²
 Aulas para la educación regular : 1 aula
 Aulas para la educación multigrado : 2 aulas
 Sala para maestros y depósito : 1 sala
 Sala de uso múltiple : 0 sala
 Caseta de letrina : 1 caseta



Escala: 1/500

Número : I. 6
Nombre de escuela : Palmar Sur
Nombre de departamento : León
Nombre de municipio : El Sauce

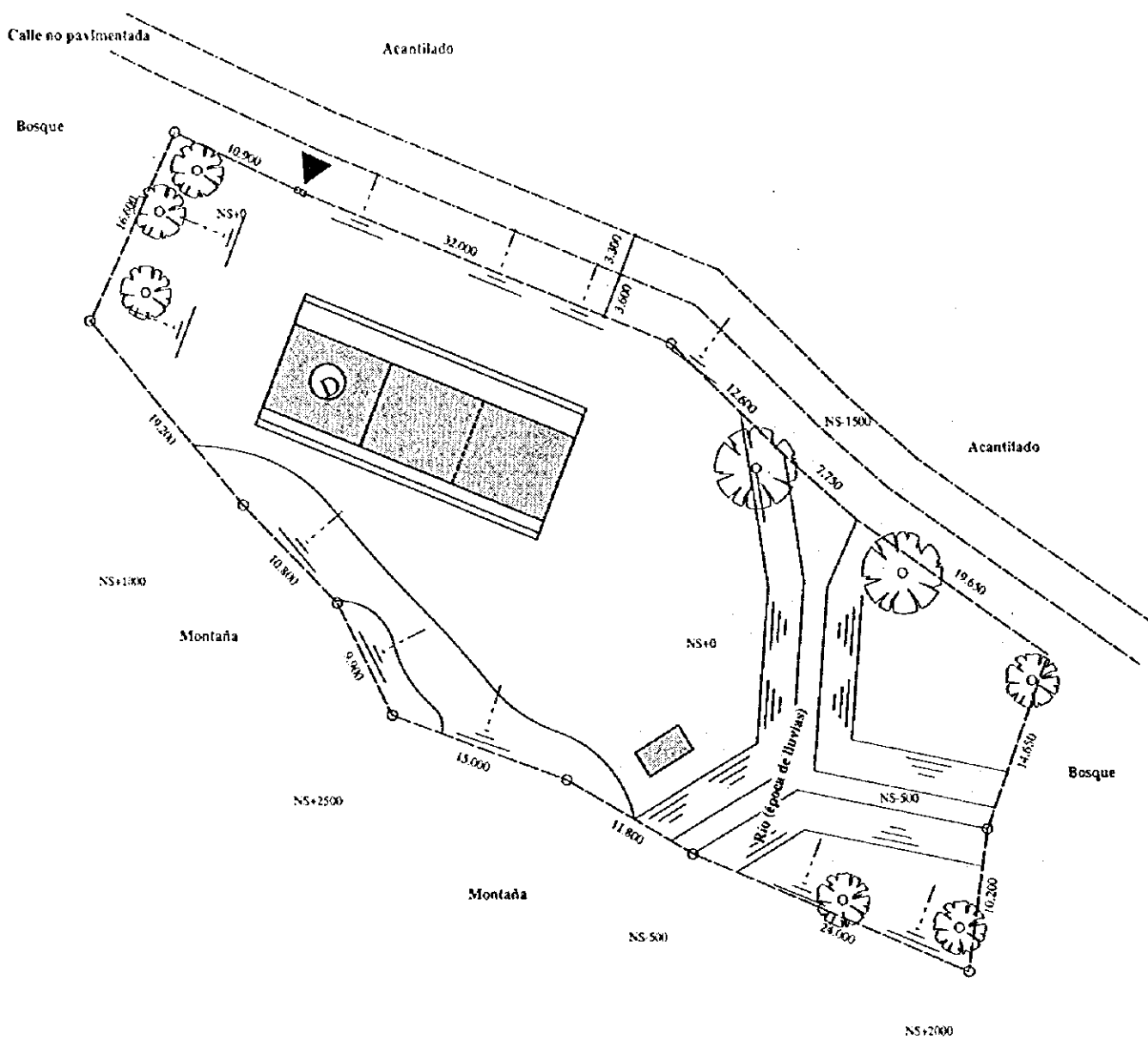
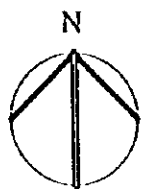


Situación actual del terreno

Escala: 1/500

Número : L.6
 Nombre de escuela : Palmar Sur
 Nombre de departamento : León
 Nombre de municipio : El Sauce

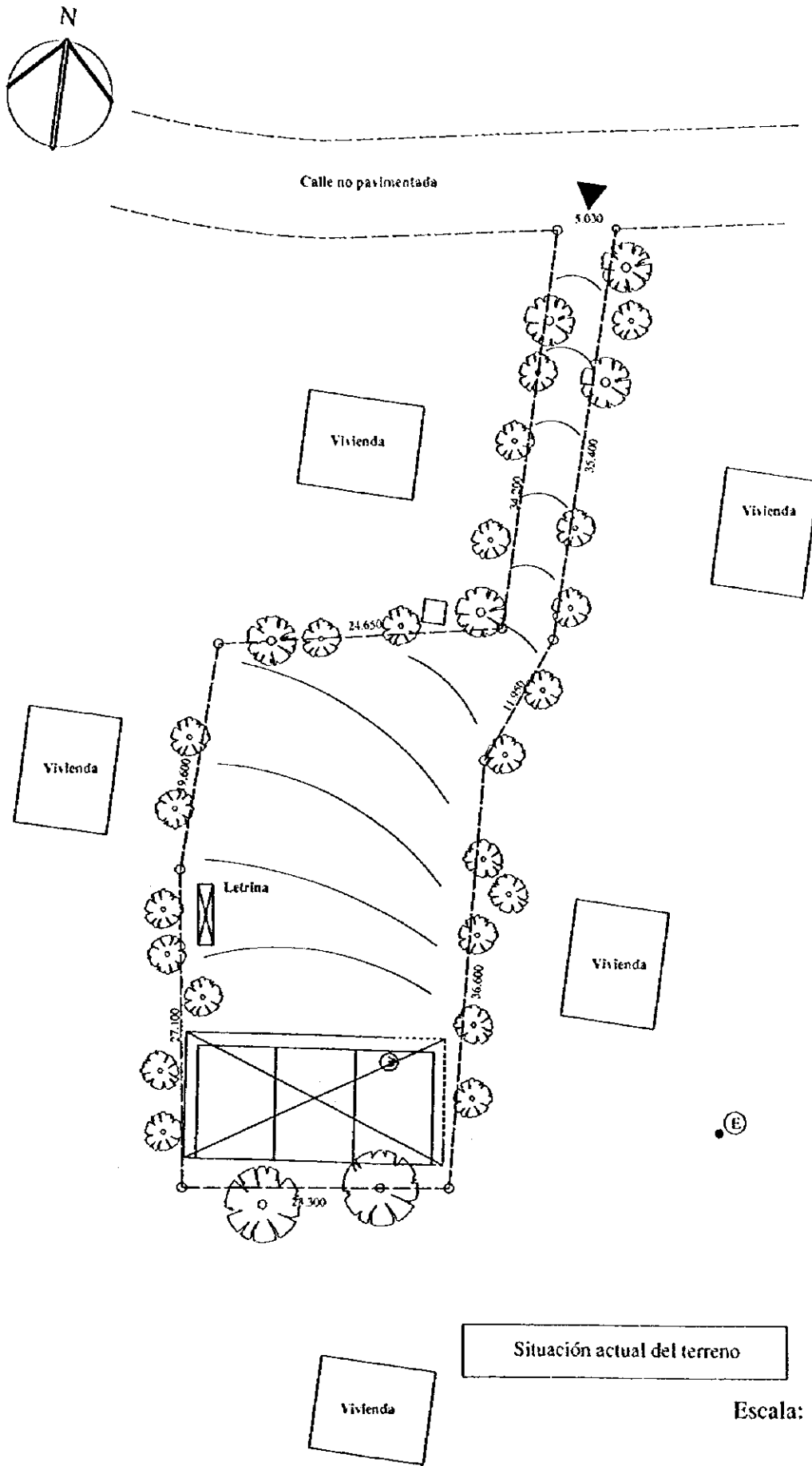
Área del terreno : 2,361.1 m²
 Aulas para la educación regular : 0 aula
 Aulas para la educación multigrado : 2 aulas
 Sala para maestros y depósito : 1 sala
 Sala de uso múltiple : 0 sala
 Caseta de letrina : 1 caseta



Después de la ejecución del Proyecto

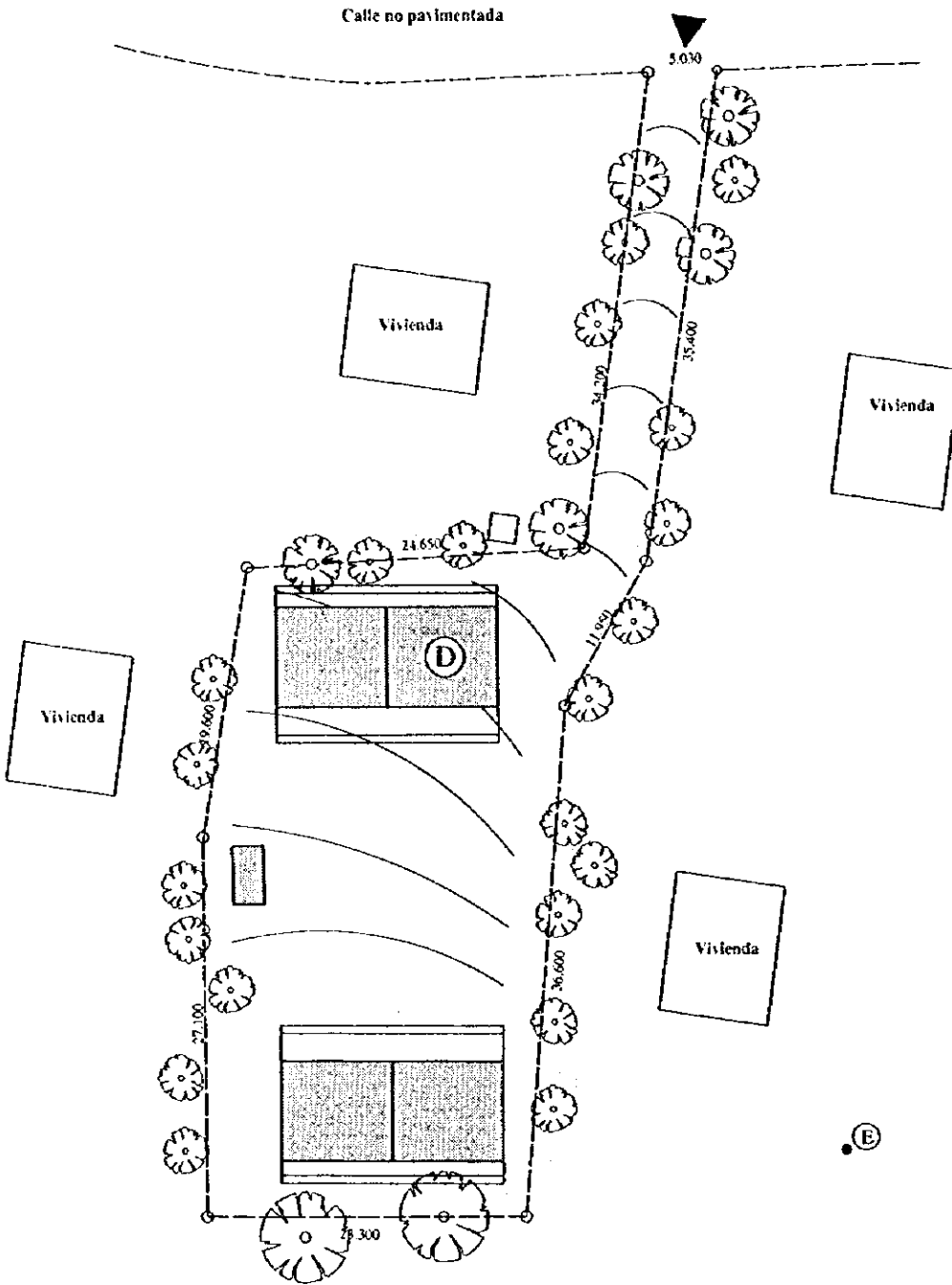
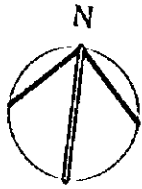
Escala: 1/500

Número : L 7
Nombre de escuela : Enmanuel Mongalo y Rubio
Nombre de departamento : León
Nombre de municipio : La Paz Centro



Número : I.7
 Nombre de escuela : Emmanuel Mongalo y Rubio
 Nombre de departamento : León
 Nombre de municipio : La Paz Centro

Área del terreno : 1,352.2 m²
 Aulas para la educación regular: 3 aulas
 Aulas para la educación multigrado: 0 aula
 Sala para maestros y depósito: 1 sala
 Sala de uso múltiple: 0 sala
 Caseta de letrina: 1 caseta



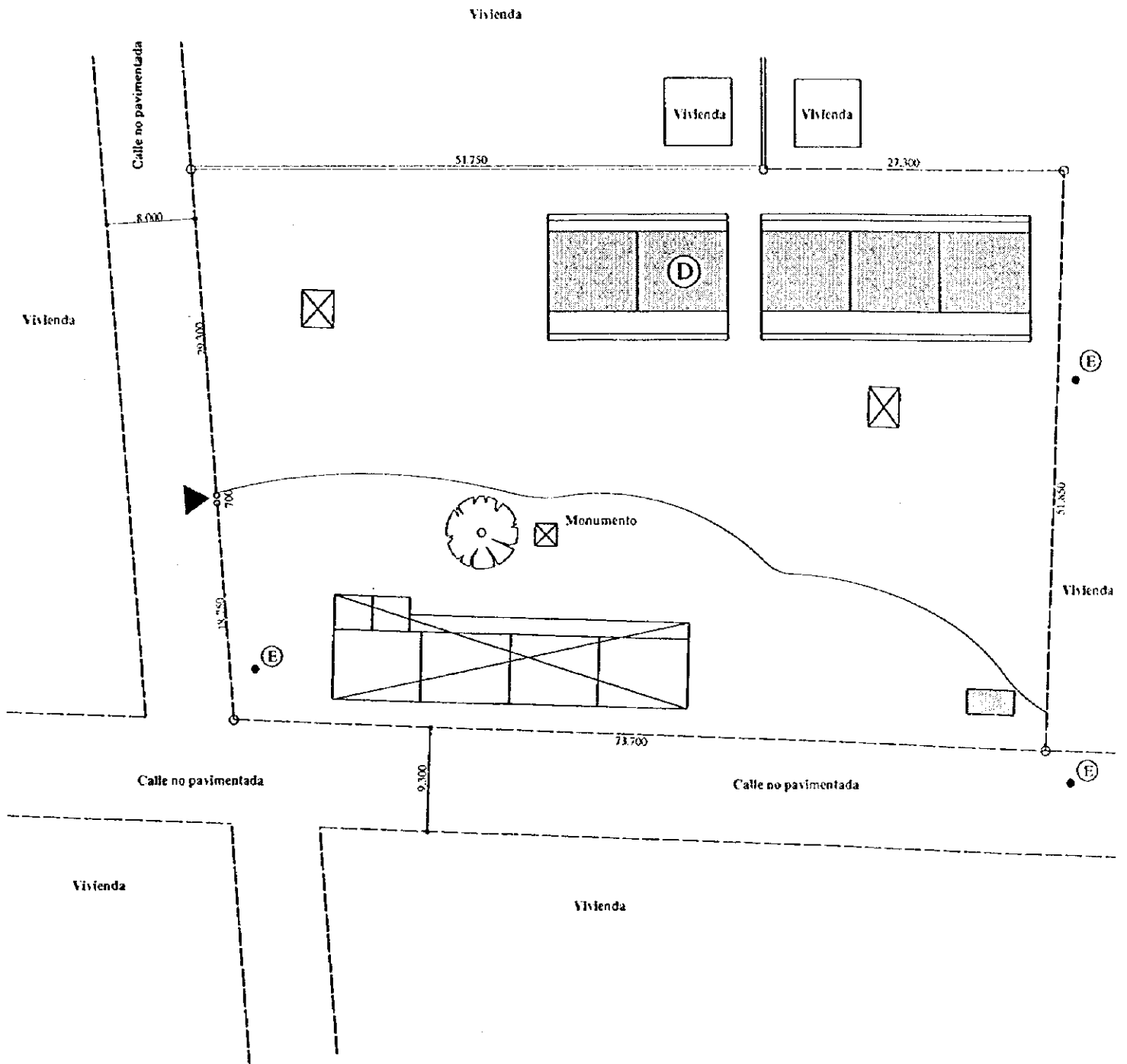
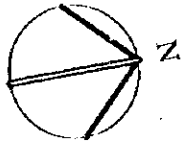
Después de la ejecución del Proyecto

Escala: 1/500

Vivienda

Número : I. 8
 Nombre de escuela : Rubén Darío
 Nombre de departamento : León
 Nombre de municipio : La Paz Centro

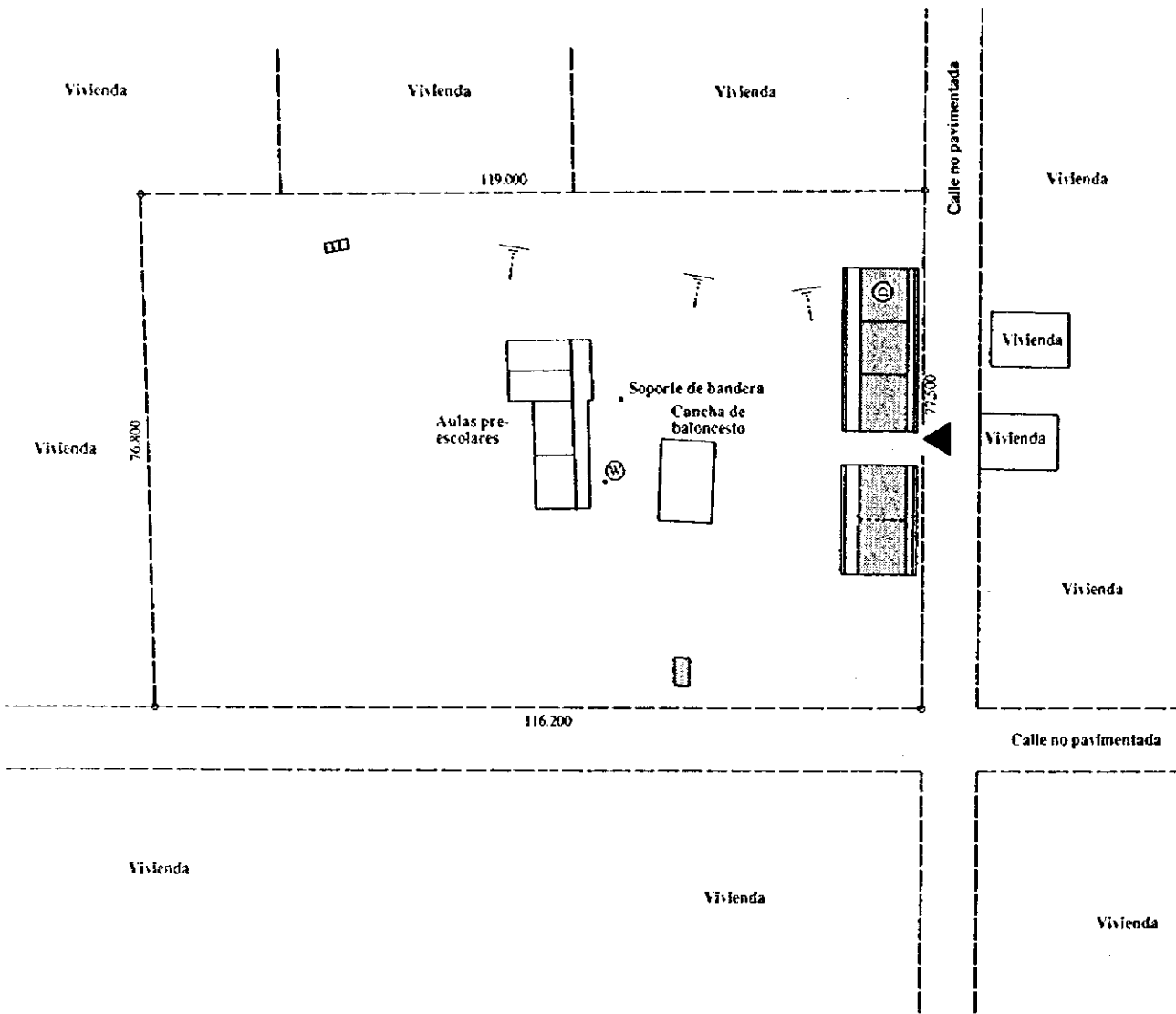
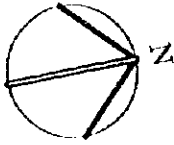
Área del terreno : 3,857.0 m²
 Aulas para la educación regular : 4 aulas
 Aulas para la educación multigrado : 0 aula
 Sala para maestros y depósito : 1 sala
 Sala de uso múltiple : 0 sala
 Caseta de letrina : 1 caseta
 Instalación eléctrica



Escala: 1/500

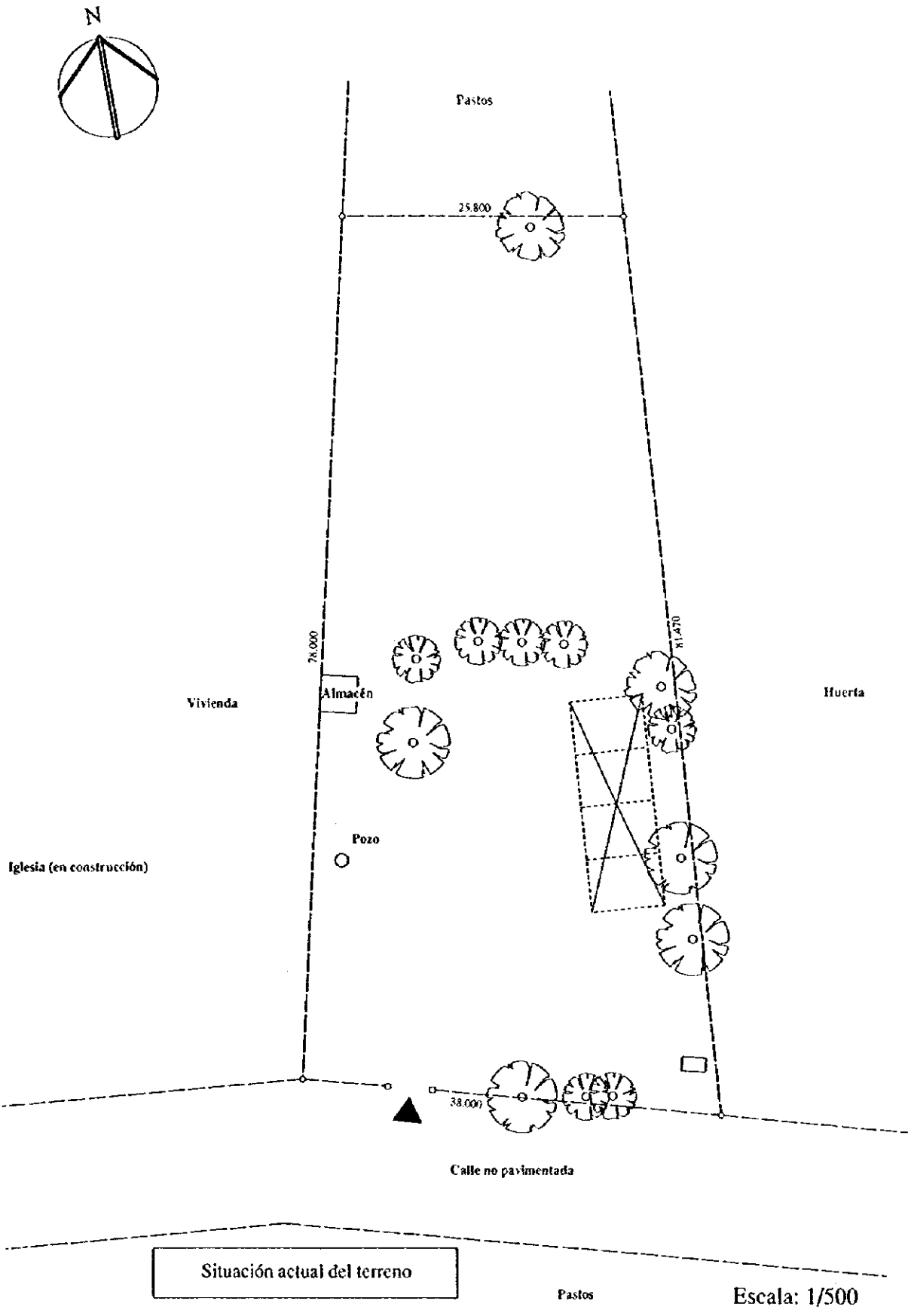
Número : L.9
 Nombre de escuela : Diriangen
 Nombre de departamento : León
 Nombre de municipio : La Paz Centro

Área del terreno : 9,067.4 m²
 Aulas para la educación regular : 2 aulas
 Aulas para la educación multigrado : 2 aulas
 Sala para maestros y depósito : 1 sala
 Sala de uso múltiple : 0 sala
 Caseta de letrina : 1 caseta



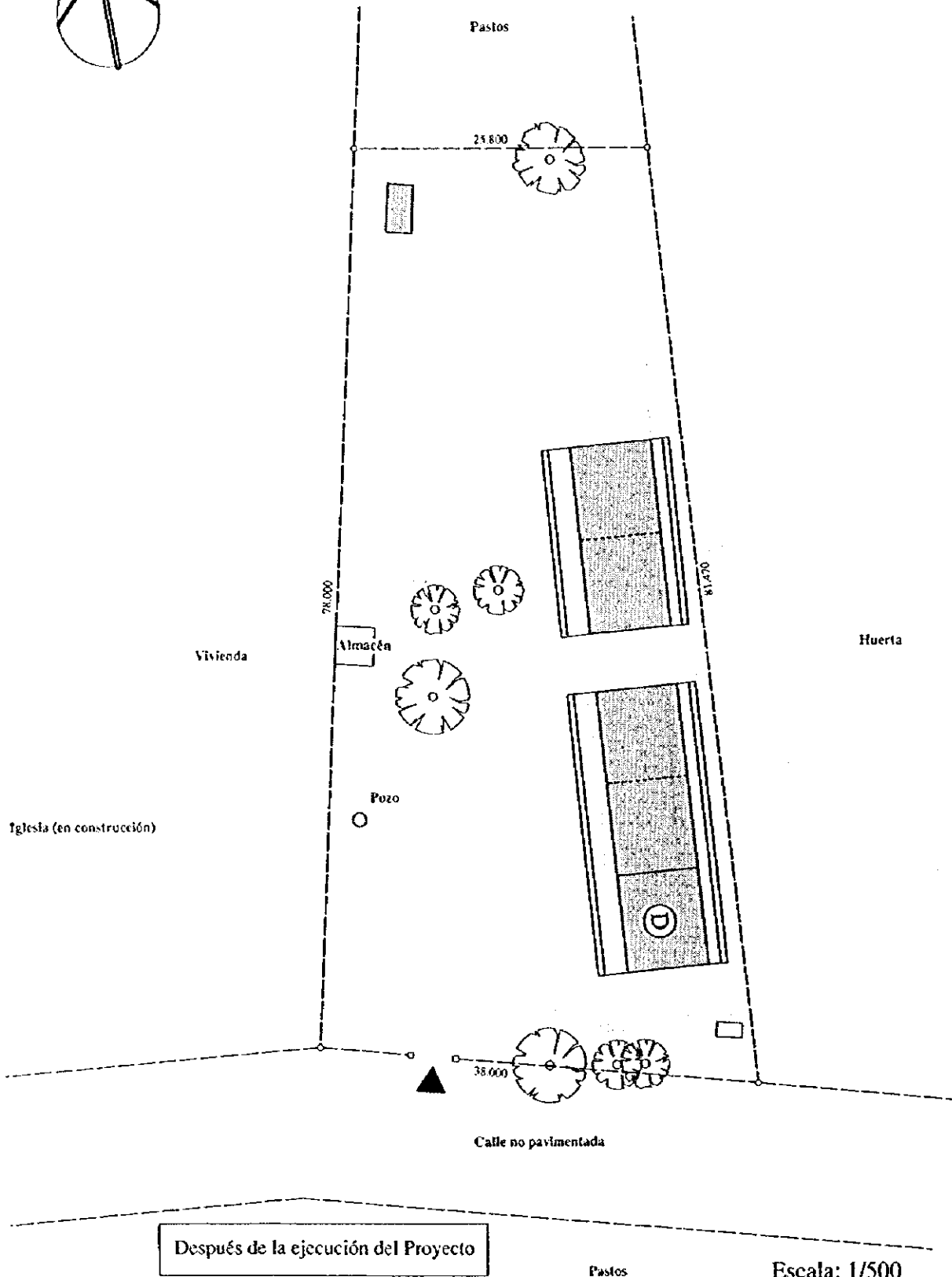
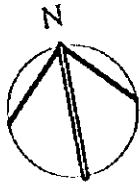
Escala: 1/1000

Número : L. 10
Nombre de escuela : Rafaela Herrera #2
Nombre de departamento : León
Nombre de municipio : La Paz Centro



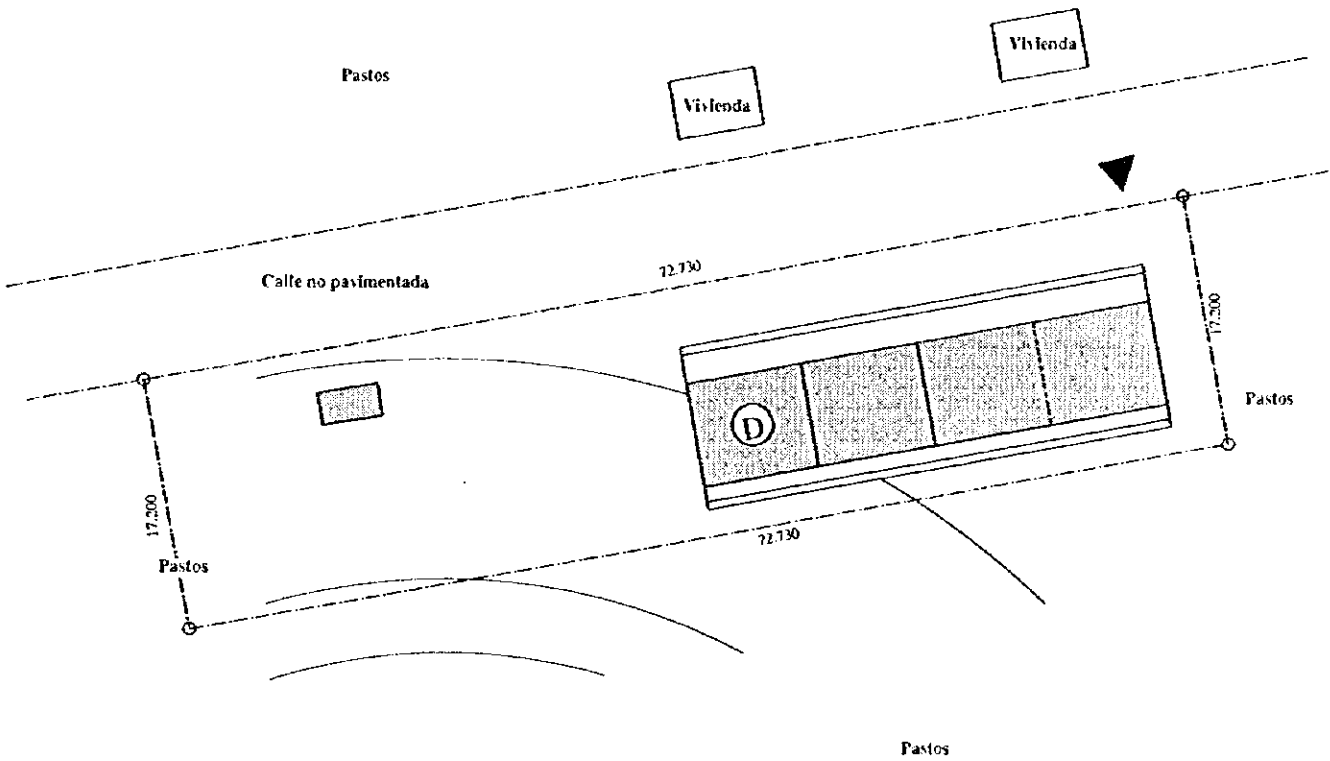
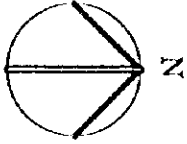
Número : L 10
 Nombre de escuela : Rafaela Herrera #2
 Nombre de departamento : León
 Nombre de municipio : La Paz Centro

Área del terreno : 2,547.1 m²
 Aulas para la educación regular: 0 aula
 Aulas para la educación multigrado: 4 aulas
 Sala para maestros y depósito: 1 sala
 Sala de uso múltiple: 0 sala
 Caseta de letrina: 1 caseta



Número : L 11
Nombre de escuela : Antonia García Toruño
Nombre de departamento : León
Nombre de municipio : La Paz Centro

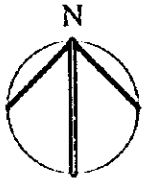
Área del terreno : 1,250.9 m²
Aulas para la educación regular: 1 aula
Aulas para la educación multigrado: 2 aulas
Sala para maestros y depósito: 1 sala
Sala de uso múltiple: 0 sala
Caseta de letrina: 1 caseta



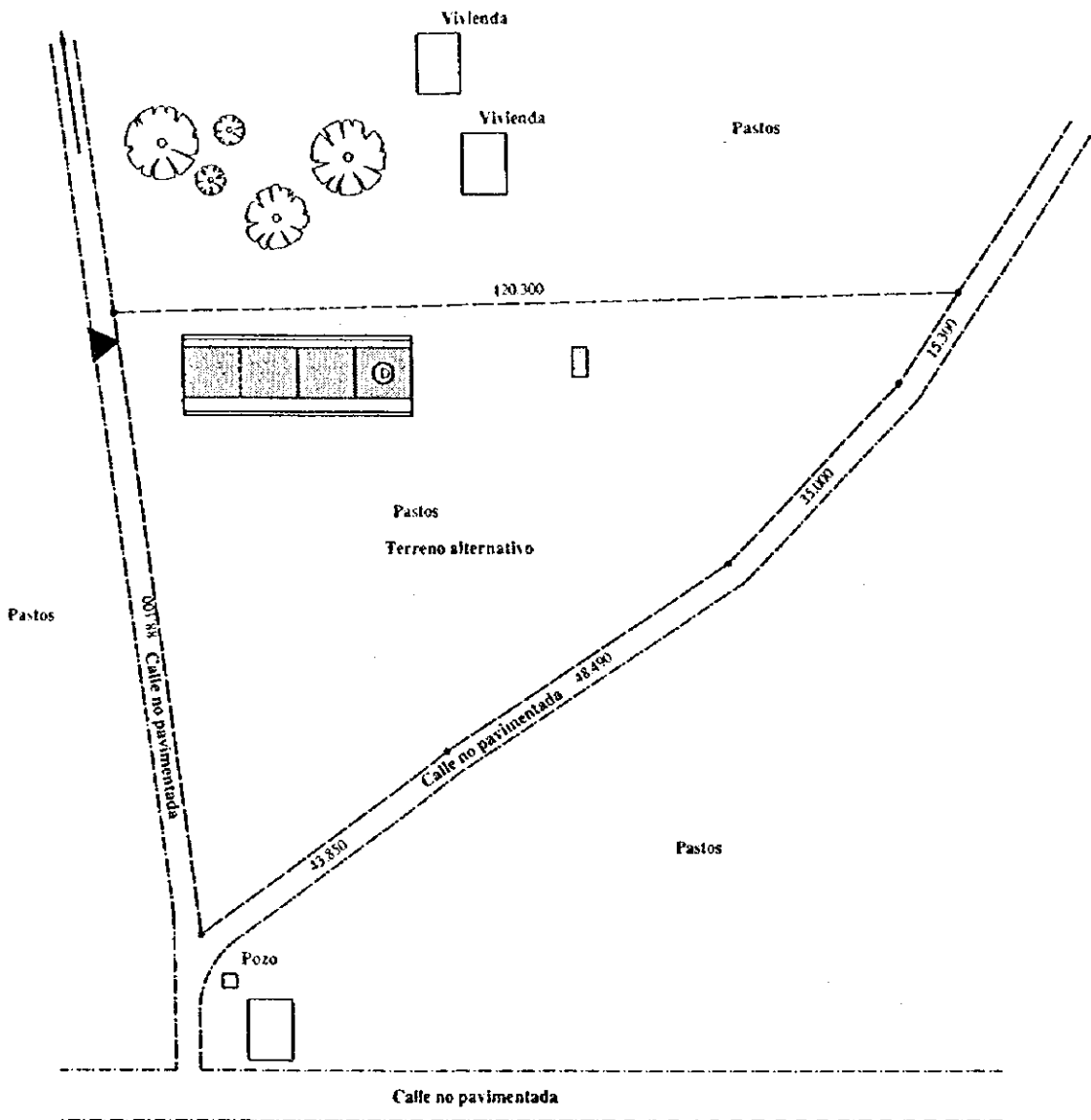
Escala: 1/500

Número : L. 12
 Nombre de escuela : Pablo Antonio Cuadra
 Nombre de departamento : León
 Nombre de municipio : La Paz Centro

Área del terreno : 5,841.7 m²
 Aulas para la educación regular : 1 aula
 Aulas para la educación multigrado : 2 aulas
 Sala para maestros y depósito : 1 sala
 Sala de uso múltiple : 0 sala
 Caseta de letrina : 1 caseta



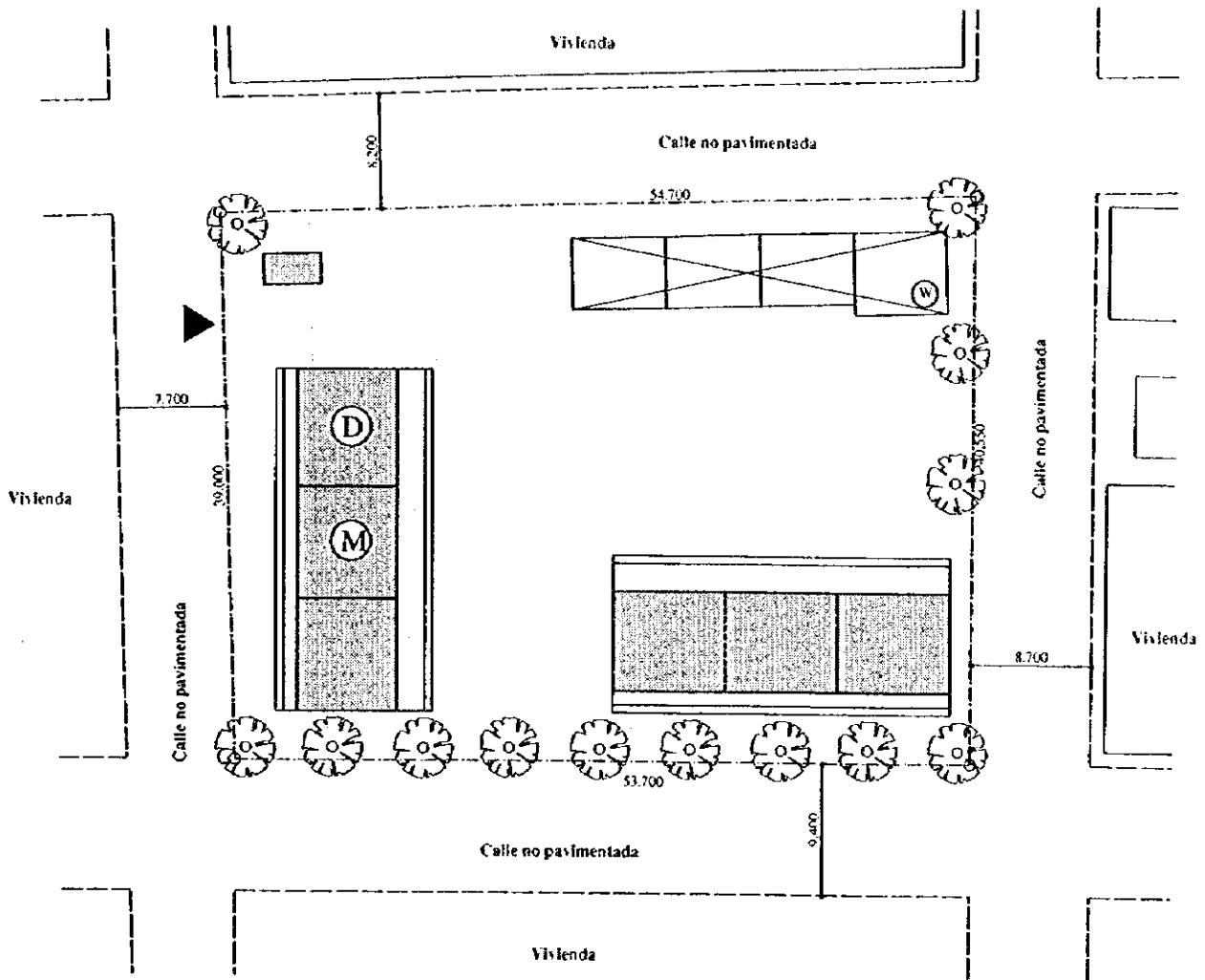
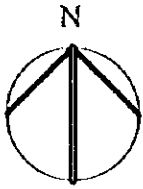
Terreno antiguo



Escala: 1/1000

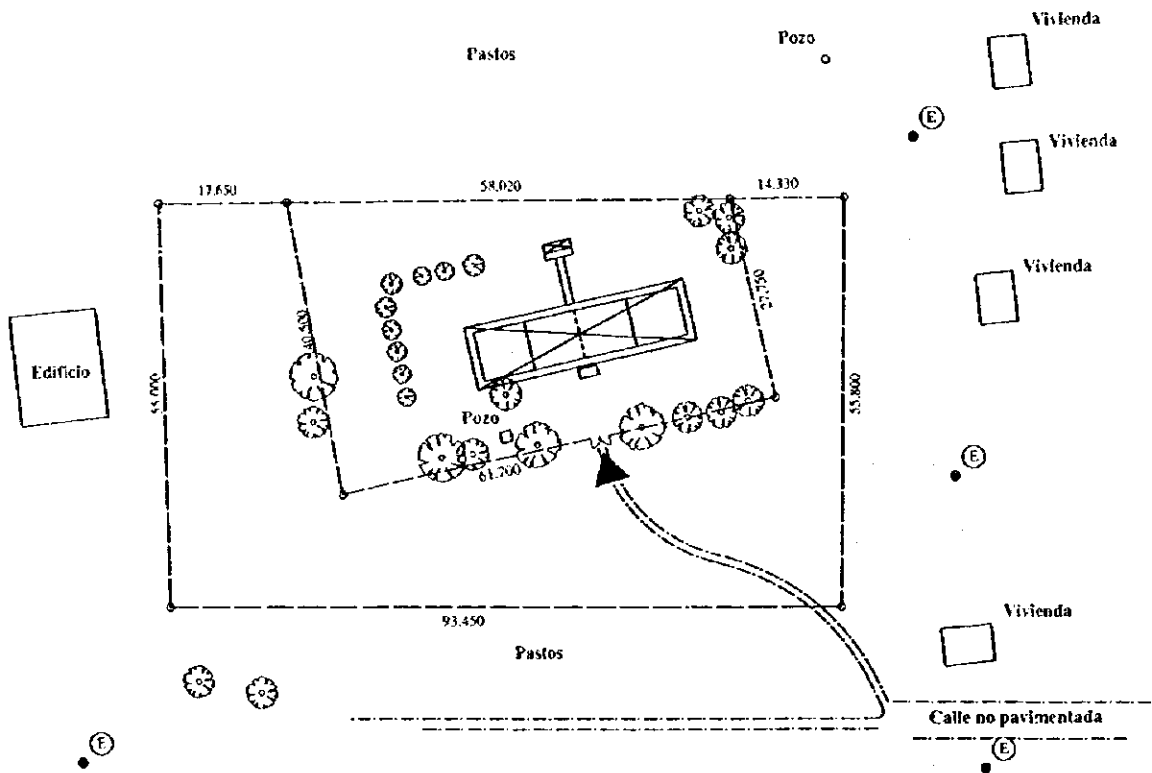
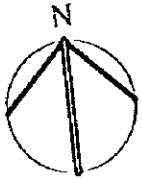
Número : L 15
 Nombre de escuela : Adiact
 Nombre de departamento : León
 Nombre de municipio : León

Área del terreno : 2,147.4 m²
 Aulas para la educación regular : 2 aulas
 Aulas para la educación multigrado : 2 aulas
 Sala para maestros y depósito : 1 sala
 Sala de uso múltiple : 1 sala
 Caseta de letrina : 1 caseta



Escala: 1/500

Número : L 16
Nombre de escuela : Emmanuel Mongalo y Rubio
Nombre de departamento : León
Nombre de municipio : León

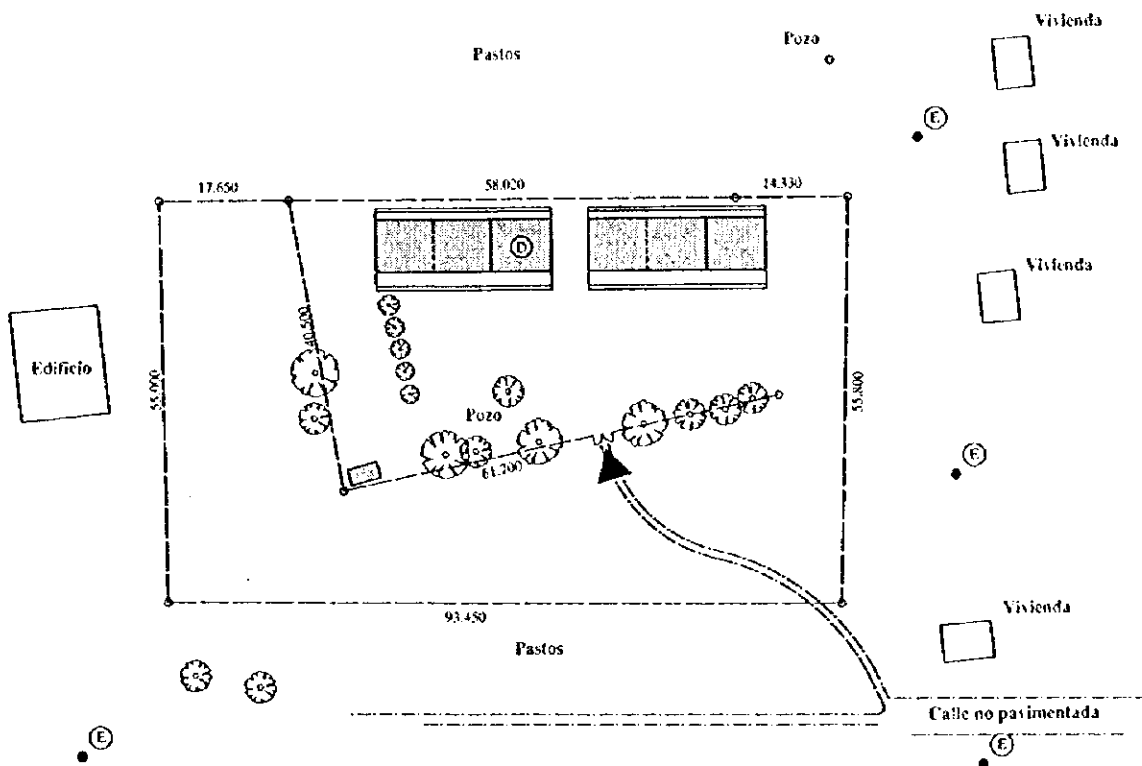
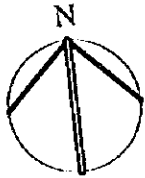


Situación actual del terreno

Escala: 1/1000

Número : L 16
 Nombre de escuela : Emmanuel Mongalo y Rubio
 Nombre de departamento : León
 Nombre de municipio : León

Área del terreno : 5,229.9 m²
 Aulas para la educación regular : 1 aula
 Aulas para la educación multigrado : 4 aulas
 Sala para maestros y depósito : 1 sala
 Sala de uso múltiple : 0 sala
 Caseta de letrina : 1 caseta



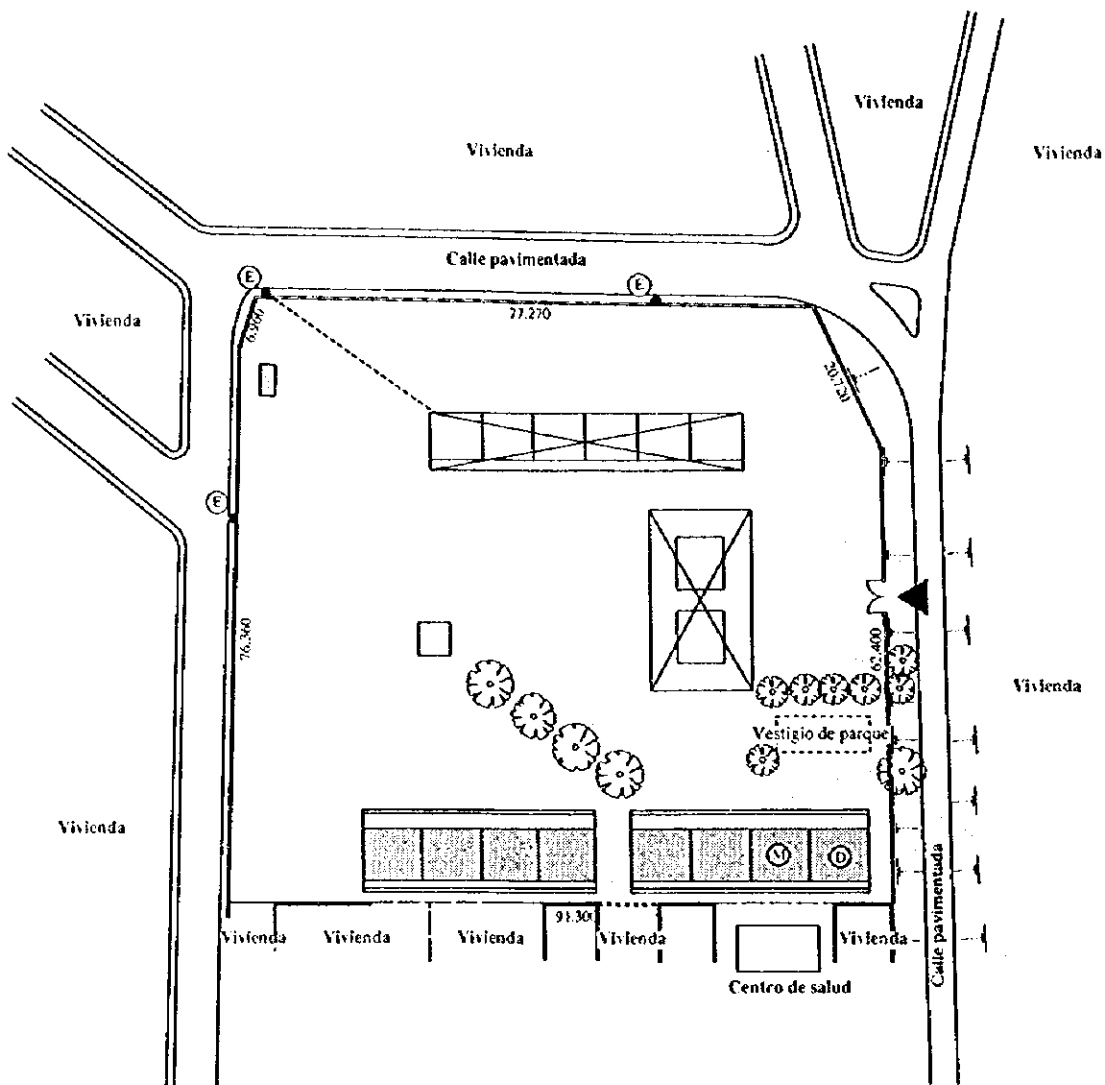
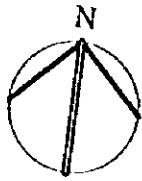
Después de la ejecución del Proyecto

Escala: 1/1000

Número : L. 17
 Nombre de escuela : San Carlos
 Nombre de departamento : León
 Nombre de municipio : León

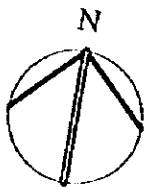
Área del terreno : 7,275.1 m²

Aulas para la educación regular : 6 aulas
 Aulas para la educación multigrado : 0 aula
 Sala para maestros y depósito : 1 sala
 Sala de uso múltiple : 1 sala
 Caseta de letrina : 1 caseta
 Instalación eléctrica

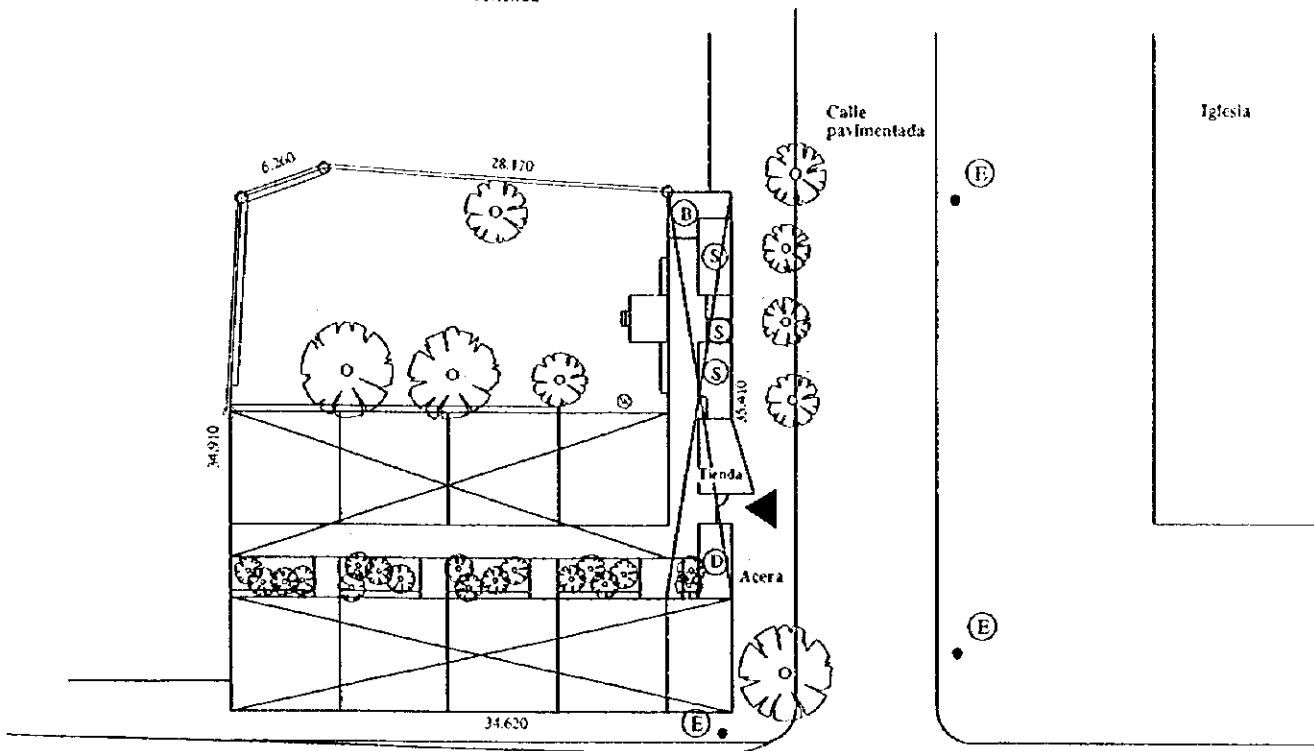


Escala: 1/1000

Número : L18
 Nombre de escuela : Rubén Dario
 Nombre de departamento : León
 Nombre de municipio : León



Vivienda



Calle pavimentada

Vivienda

Situación actual del terreno

Escala: 1/500

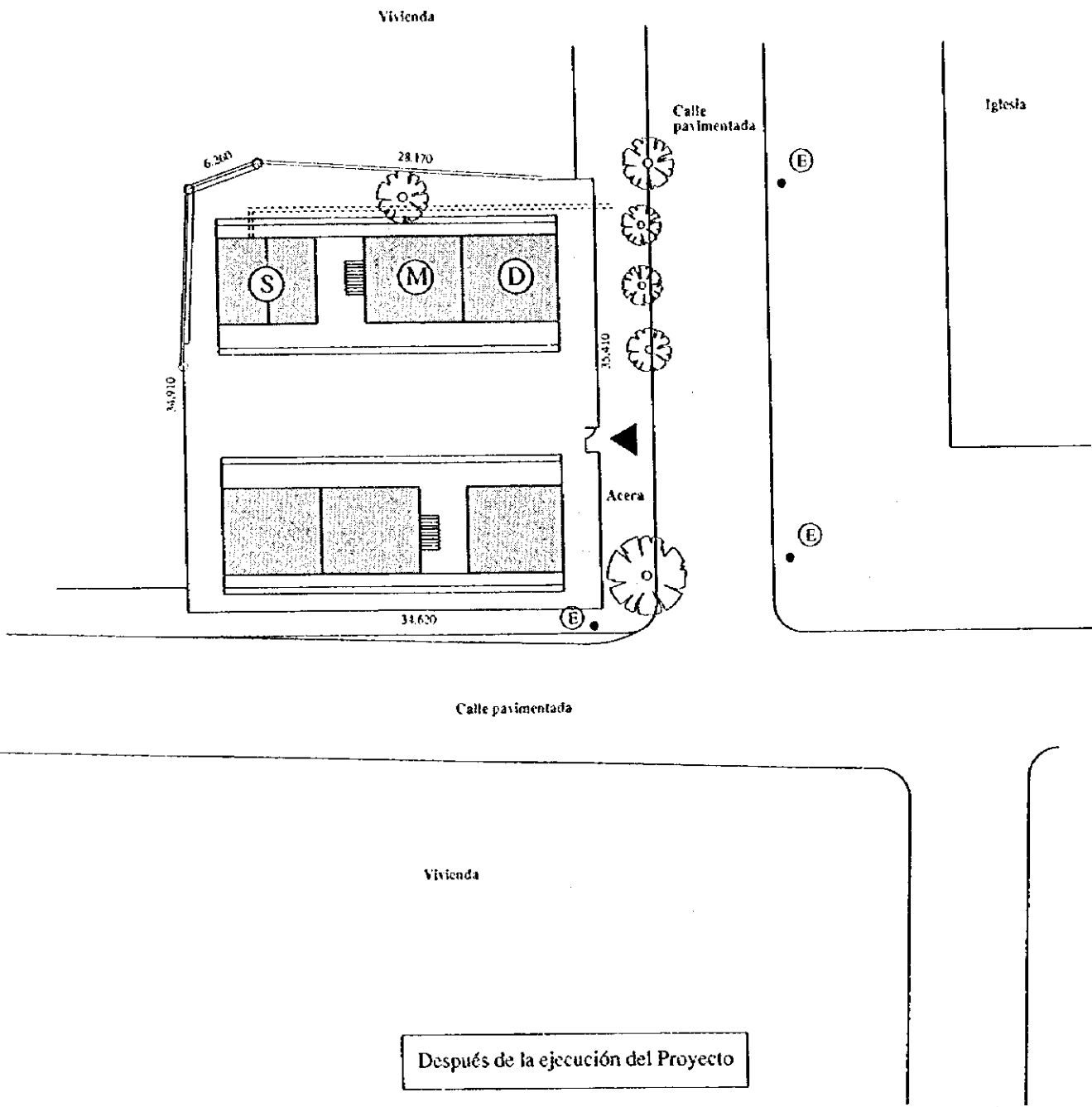
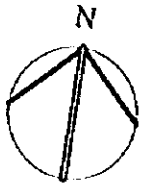
Número : L18
 Nombre de escuela : Rubén Darío
 Nombre de departamento : León
 Nombre de municipio : León

Área del terreno :

1,242.6 m²

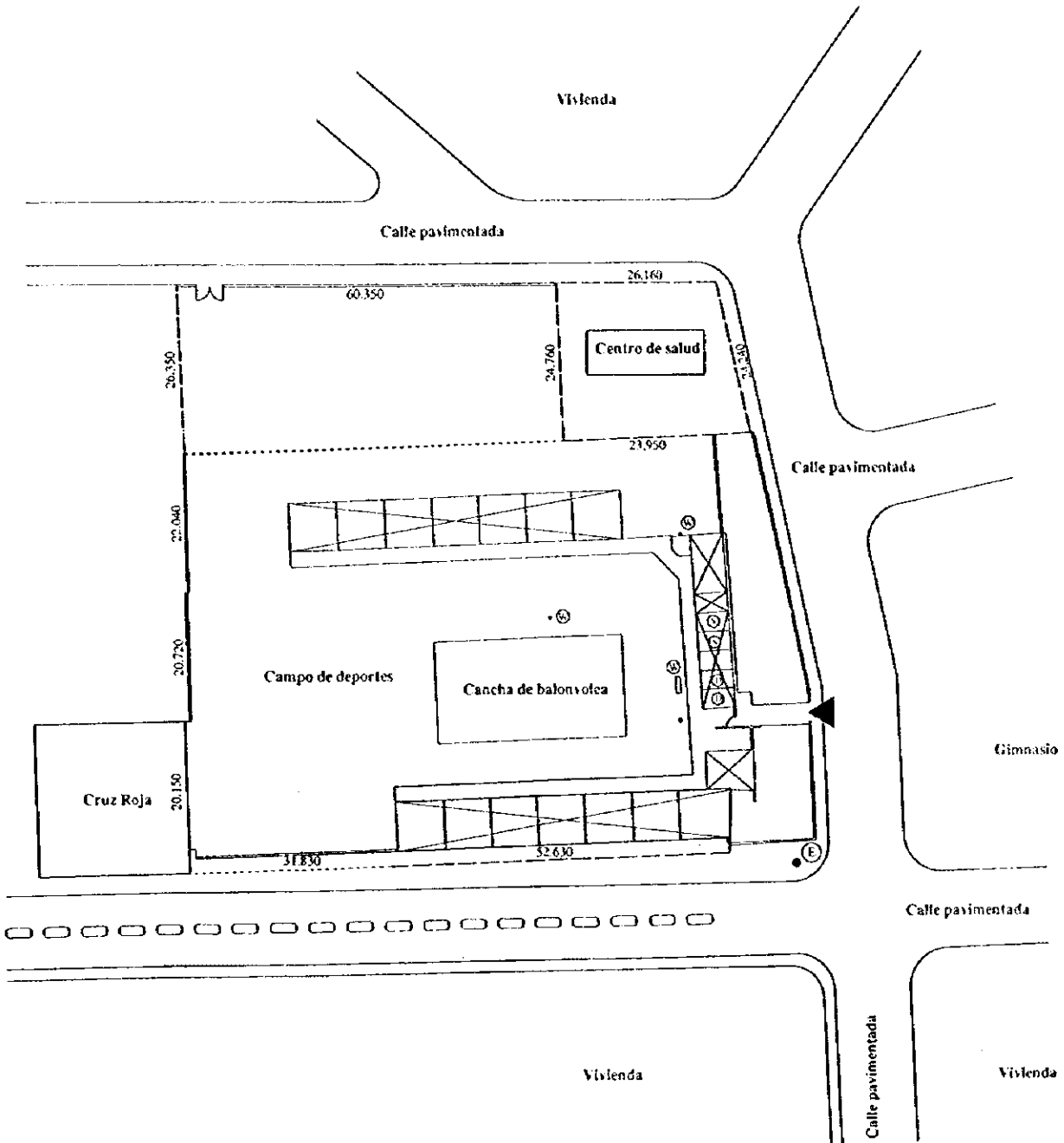
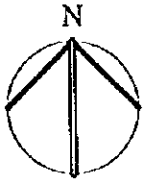
Aulas para la educación regular:
 Aulas para la educación multigrado:
 Sala para maestros y depósito:
 Sala de uso múltiple:
 Servicios sanitarios:
 Instalaciones eléctricas

9 aulas
 0 aula
 1 sala
 1 sala
 1 sala
 (Descarga en el alcantarillado)



Escala: 1/500

Número : I. 19
Nombre de escuela : John F. Kennedy
Nombre de departamento : León
Nombre de municipio : León

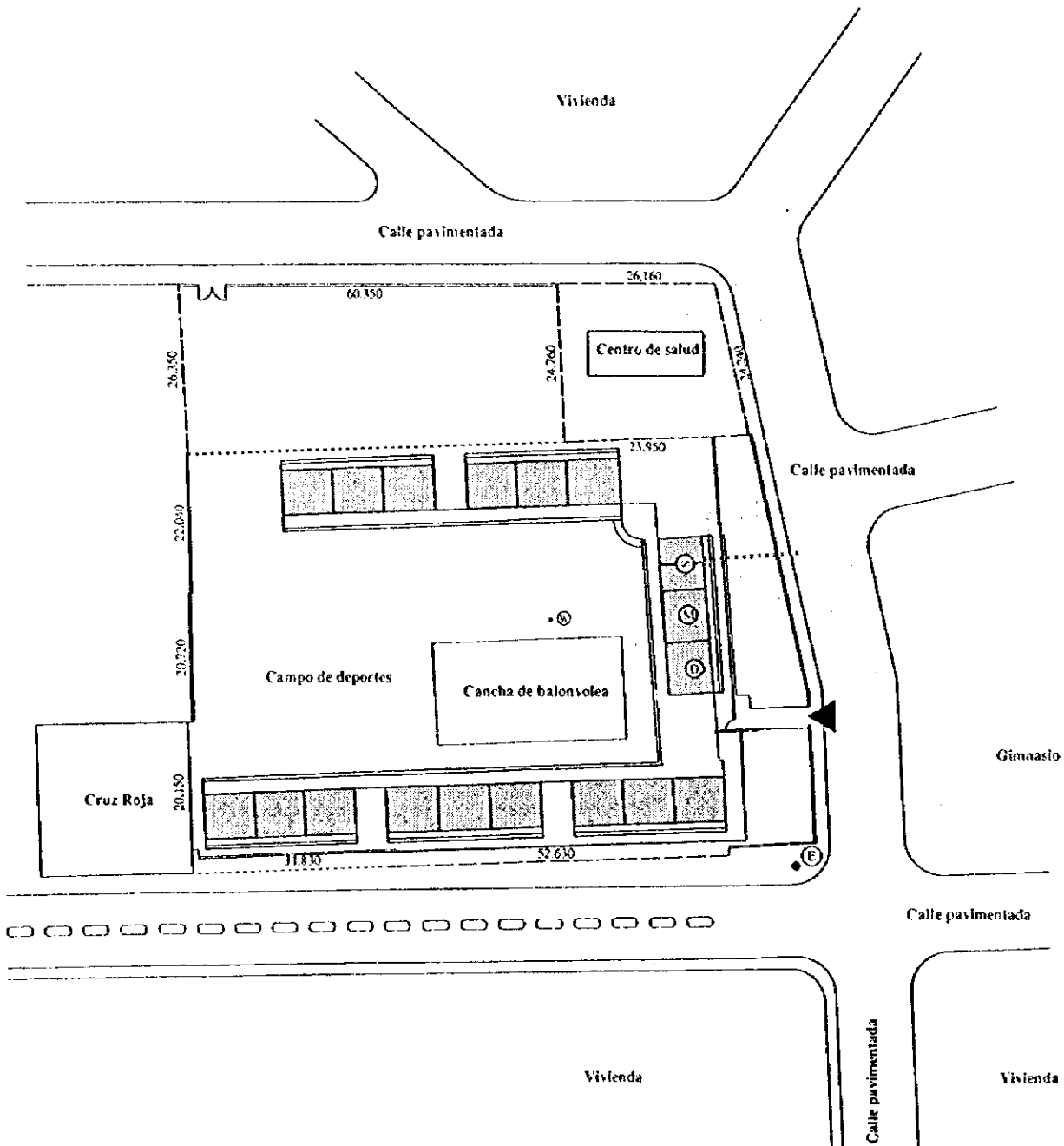
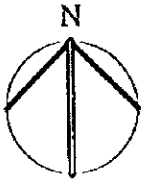


Situación actual del terreno

Escala: 1/1000

Número : I. 19
 Nombre de escuela : John F. Kennedy
 Nombre de departamento : León
 Nombre de municipio : León

Área del terreno : 7,223.5 m²
 Aulas para la educación regular : 15 aulas
 Aulas para la educación multigrado : 0 aula
 Sala para maestros y depósito : 1 sala
 Sala de uso múltiple : 1 sala
 Servicios sanitarios : 1 sala
 Instalación eléctrica (Descarga en el alcantarillado)

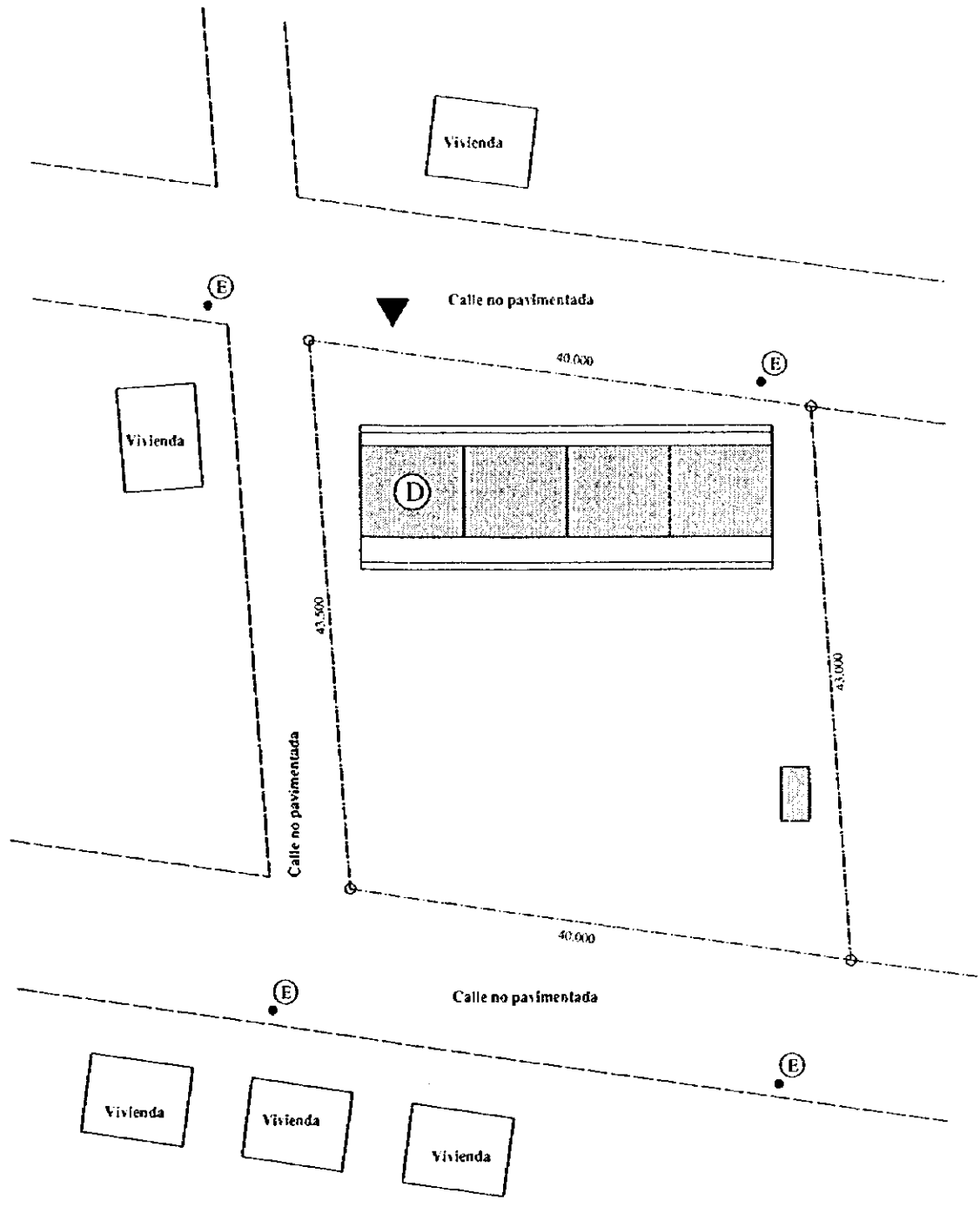
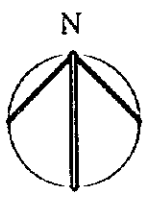


Después de la ejecución del Proyecto

Escala: 1/1000

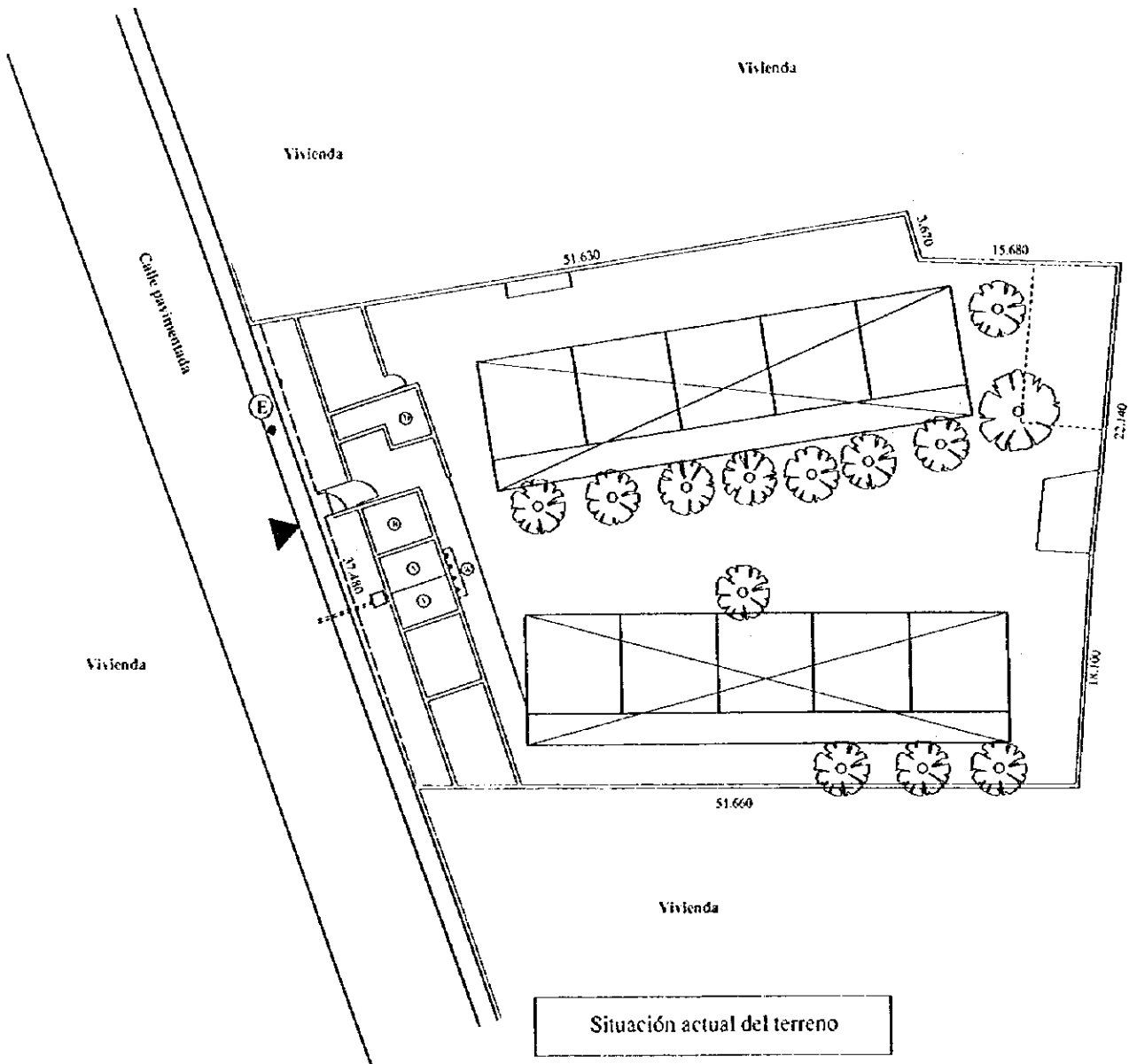
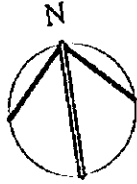
Número : I. 20
Nombre de escuela : Brisa de Acosasco
Nombre de departamento : León
Nombre de municipio : León

Área del terreno : 1,691.8 m²
Aulas para la educación regular: 1 aula
Aulas para la educación multigrado: 2 aulas
Sala para maestros y depósito: 1 sala
Sala de uso múltiple: 0 sala
Caseta de letrina: 1 caseta
Instalación eléctrica



Escala: 1/500

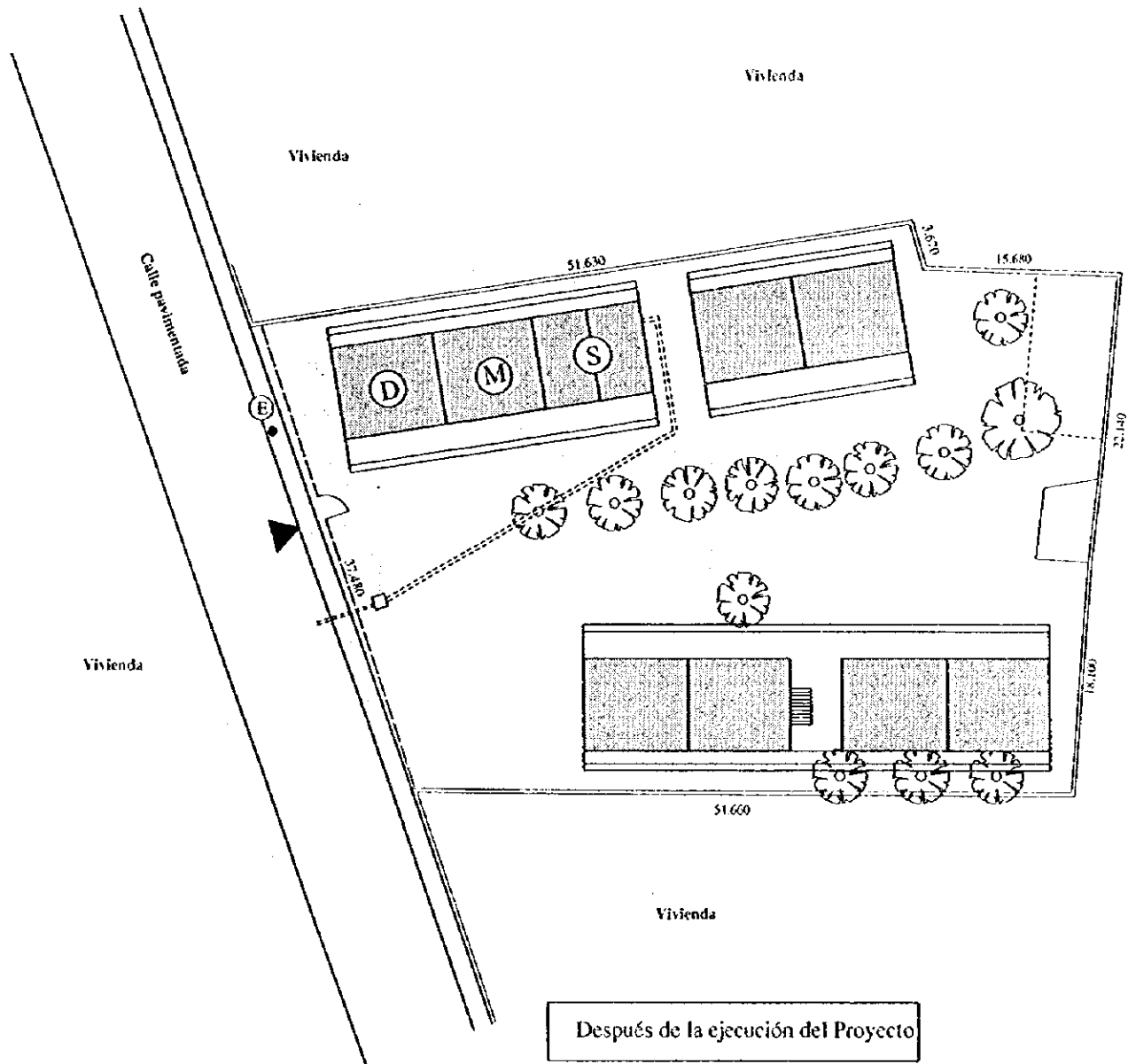
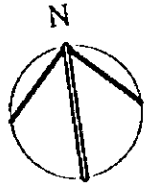
Número : L.21
Nombre de escuela : Zela Sediles Altamirano
Nombre de departamento : León
Nombre de municipio : León



Escala: 1/500

Número : L 21
 Nombre de escuela : Zela Sediles Altamirano
 Nombre de departamento : León
 Nombre de municipio : León

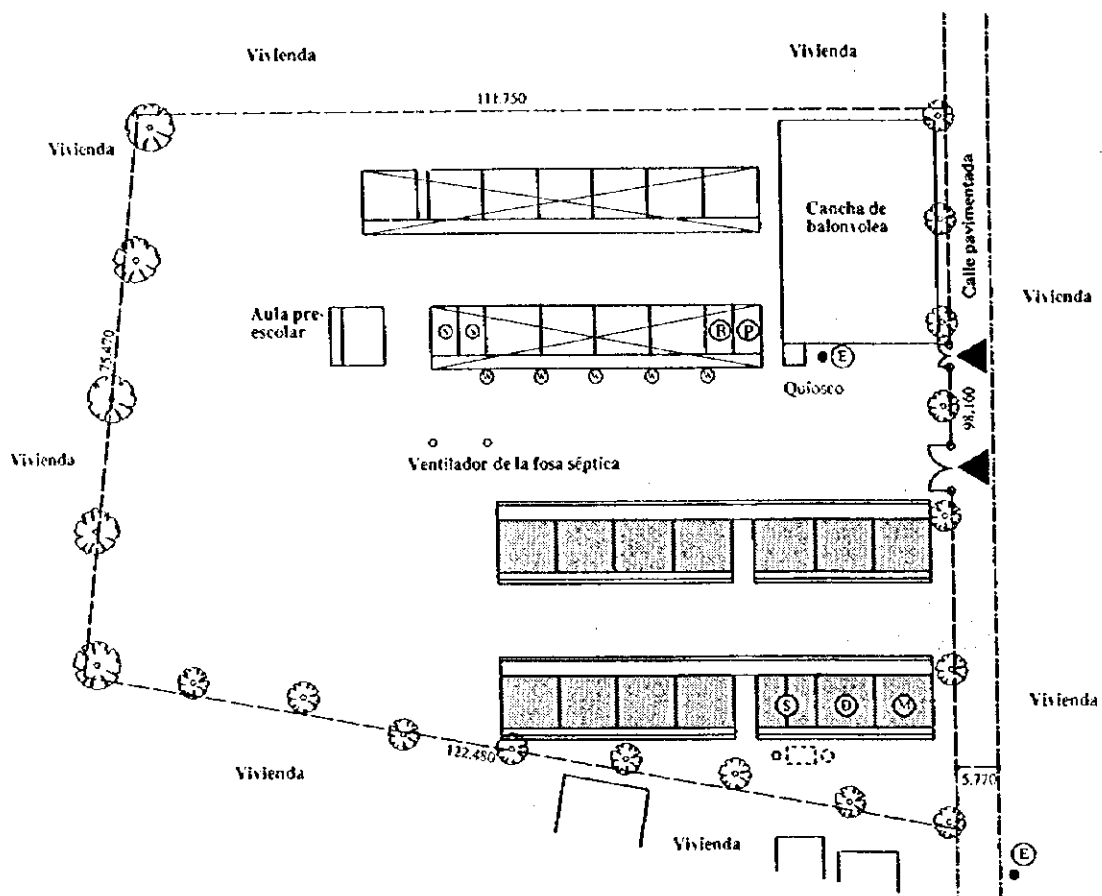
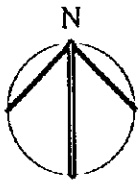
Área del terreno : 2,402.4 m²
 Aulas para la educación regular: 10 aulas
 Aulas para la educación multigrado: 0 aula
 Sala para maestros y depósito: 1 sala
 Sala de uso múltiple: 1 sala
 Servicios sanitarios: 1 sala
 Instalación eléctrica (Descarga en el alcantarillado)



Escala: 1/500

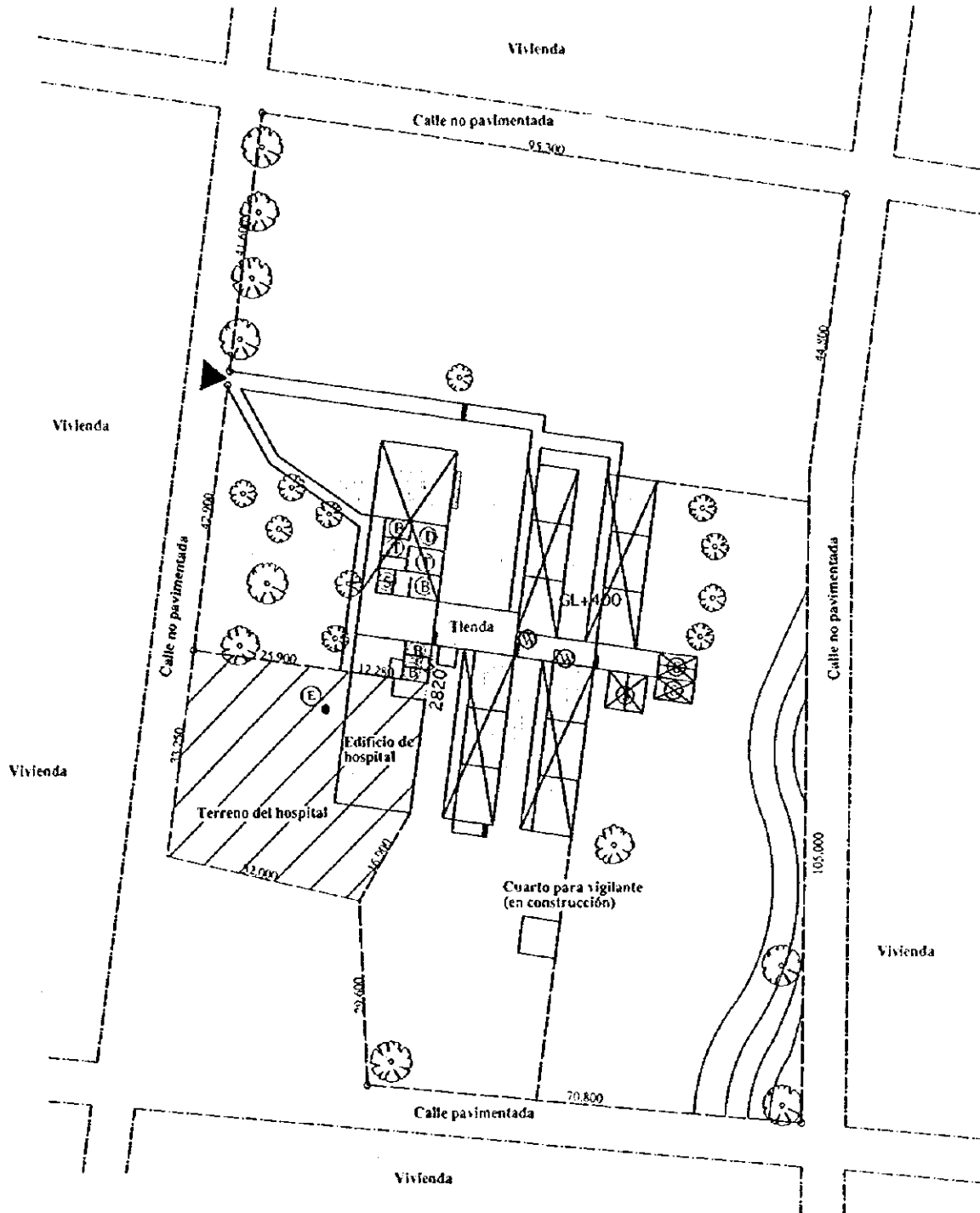
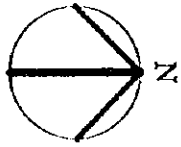
Número : I. 22
 Nombre de escuela : Azarias H. Pallais
 Nombre de departamento : León
 Nombre de municipio : León

Área del terreno : 10,216.4 m²
 Aulas para la educación regular : 11 aulas
 Aulas para la educación multigrado : 0 aula
 Sala para maestros y depósito : 1 sala
 Sala de uso múltiple : 1 sala
 Servicios sanitarios : 1 sala
 Fosa séptica
 Instalación eléctrica



Escala: 1/1000

Número : I. 23
Nombre de escuela : Clarisa Cárdenas
Nombre de departamento : León
Nombre de municipio : León

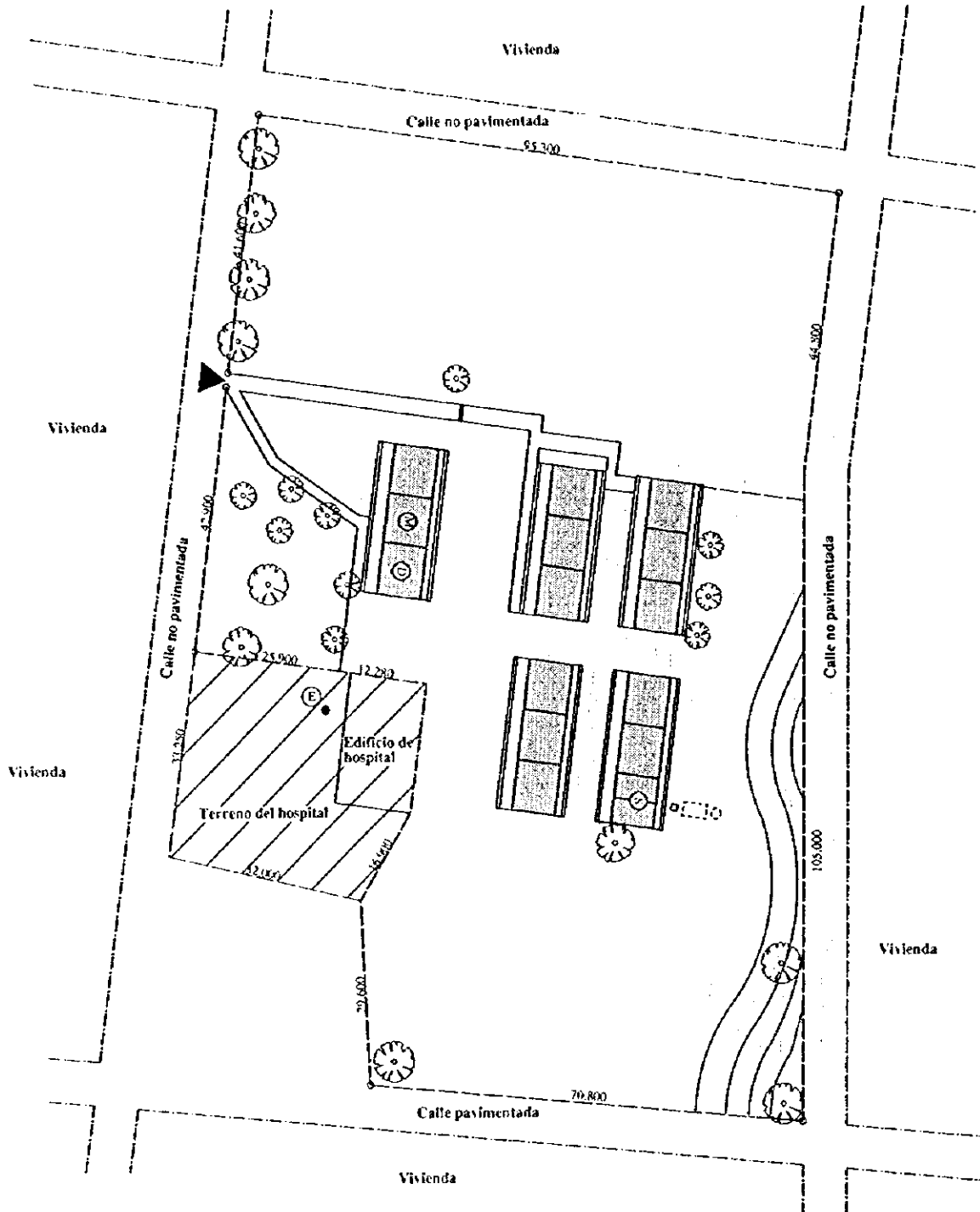
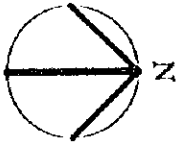


Situación actual del terreno

Escala: 1/1000

Número : L 23
 Nombre de escuela : Clarisa Cárdenas
 Nombre de departamento : León
 Nombre de municipio : León

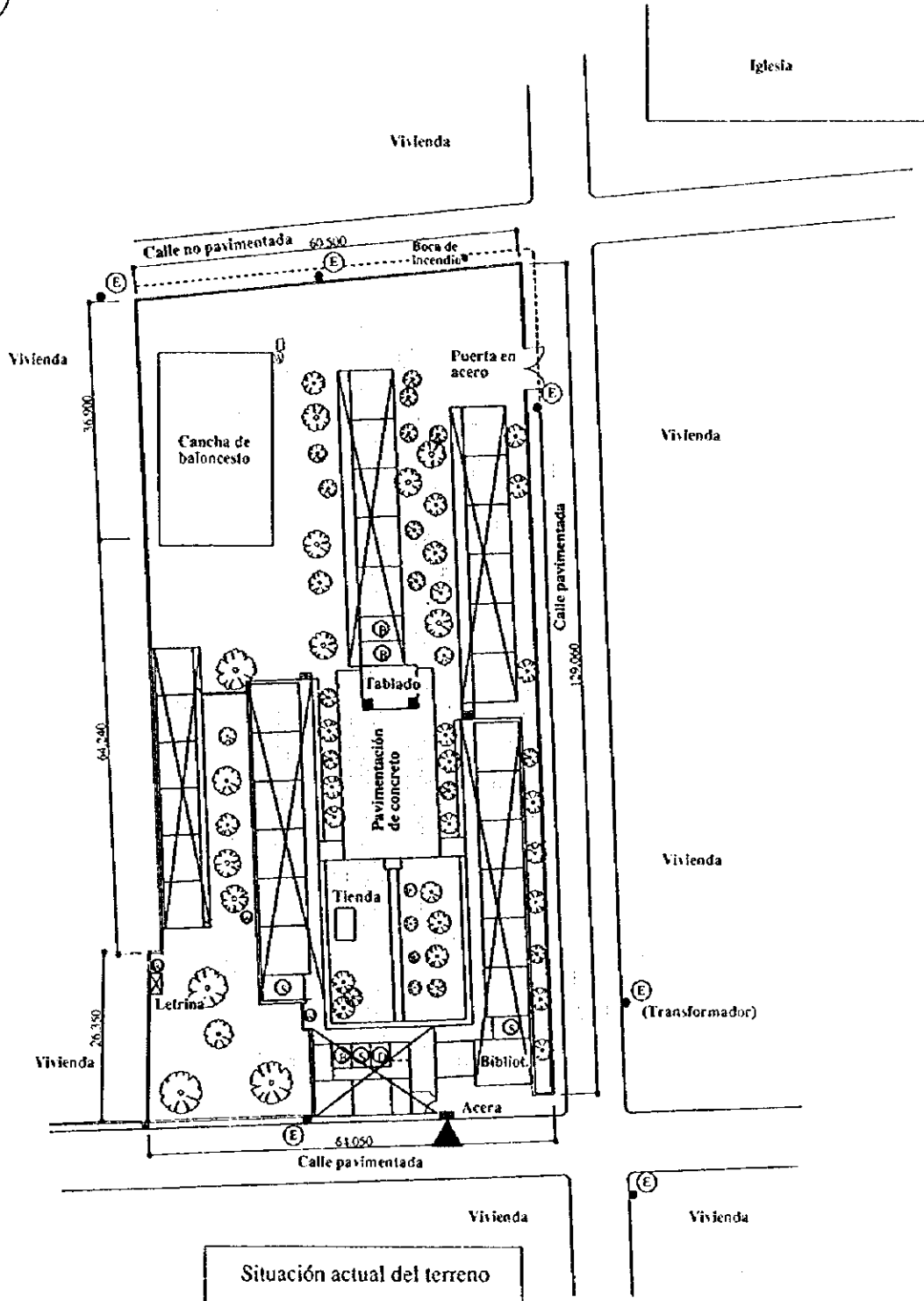
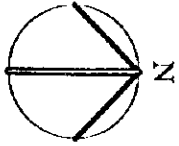
Área del terreno : 12,720.9 m²
 Aulas para la educación regular : 12 aulas
 Aulas para la educación multigrado : 0 aula
 Sala para maestros y depósito : 1 sala
 Sala de uso múltiple : 1 sala
 Servicios sanitarios : 1 sala
 Fosa séptica
 Instalación eléctrica



Después de la ejecución del Proyecto

Escala: 1/1000

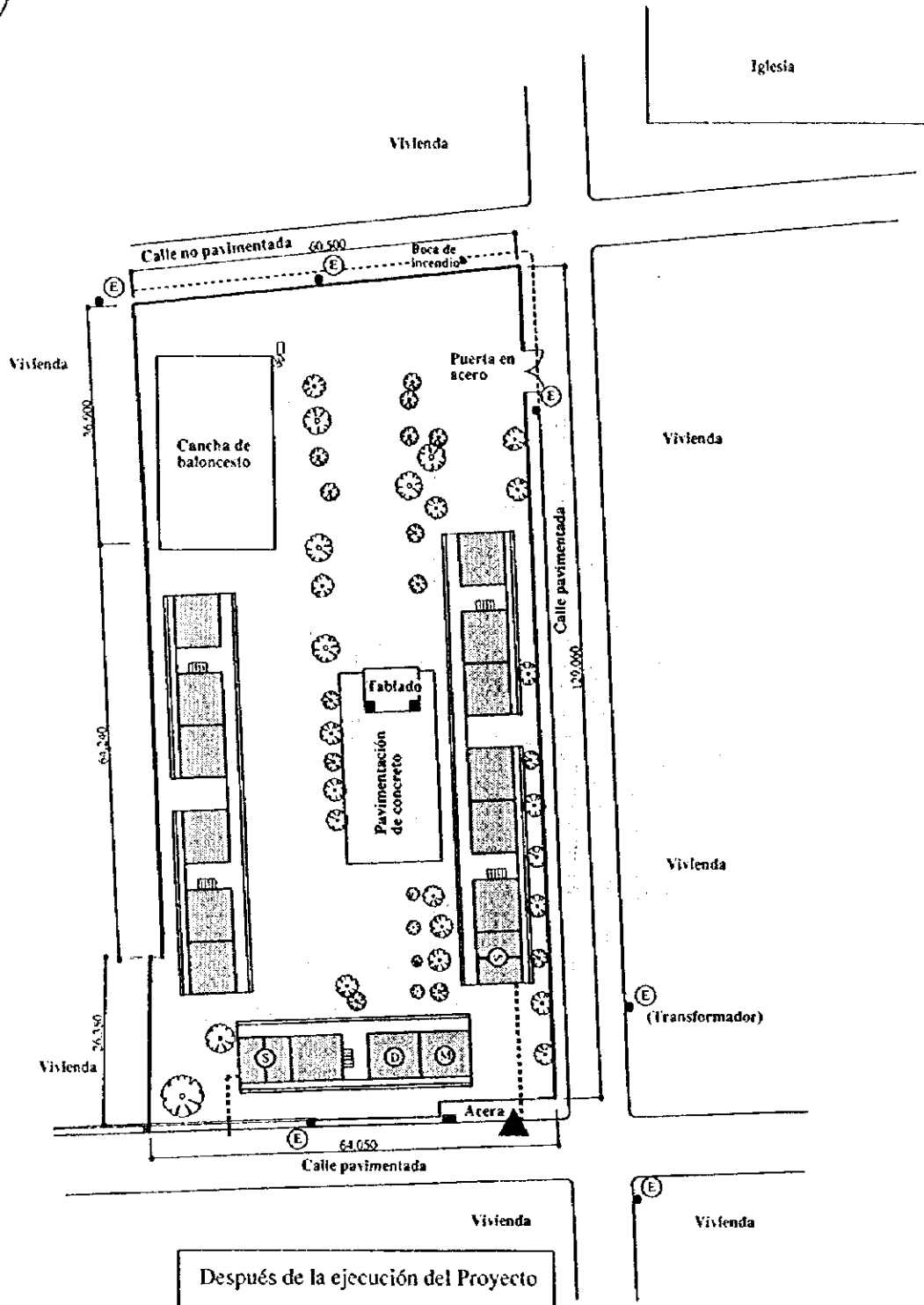
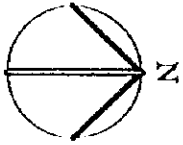
Numero: L 24
 Nombre de escuela : Modesto Armijo
 Nombre de departamento : León
 Nombre de municipio : León



Escala: 1/1000

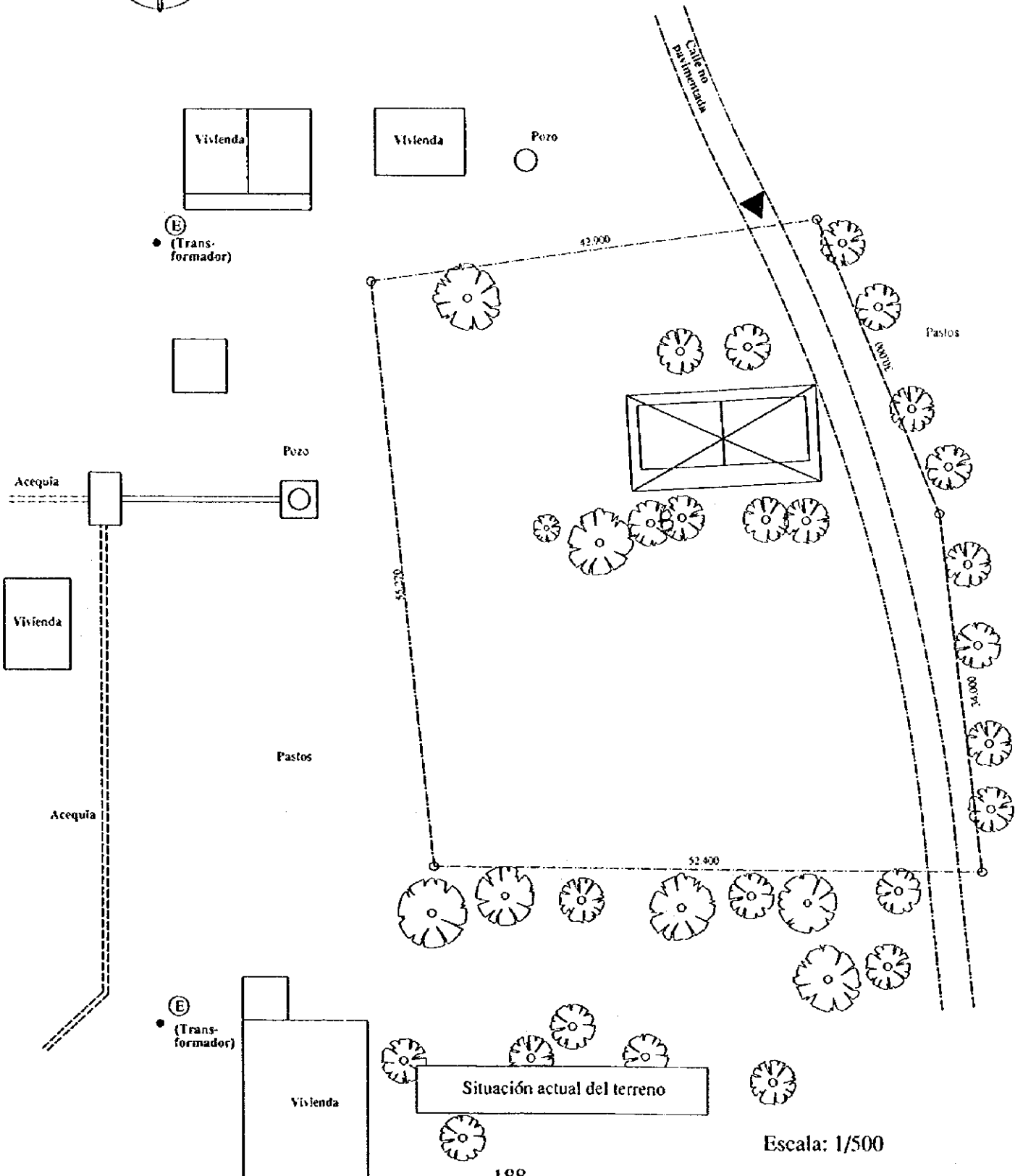
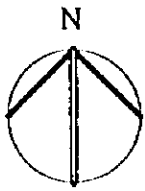
Numero: L 24
 Nombre de escuela : Modesto Armijo
 Nombre de departamento : León
 Nombre de municipio : León

Área del terreno :	7,839.0 m ²
Aulas para la educación regular :	30 aulas
Aulas para la educación multigrado :	0 aula
Sala para maestros y depósito :	1 sala
Sala de uso múltiple :	1 sala
Servicios sanitarios :	2 salas
Instalación eléctrica	(Descarga en el alcantarillado)



Escala: 1/1000

Número : 1.26
Nombre de escuela : María Mercedes Varela
Nombre de departamento : León
Nombre de municipio : León

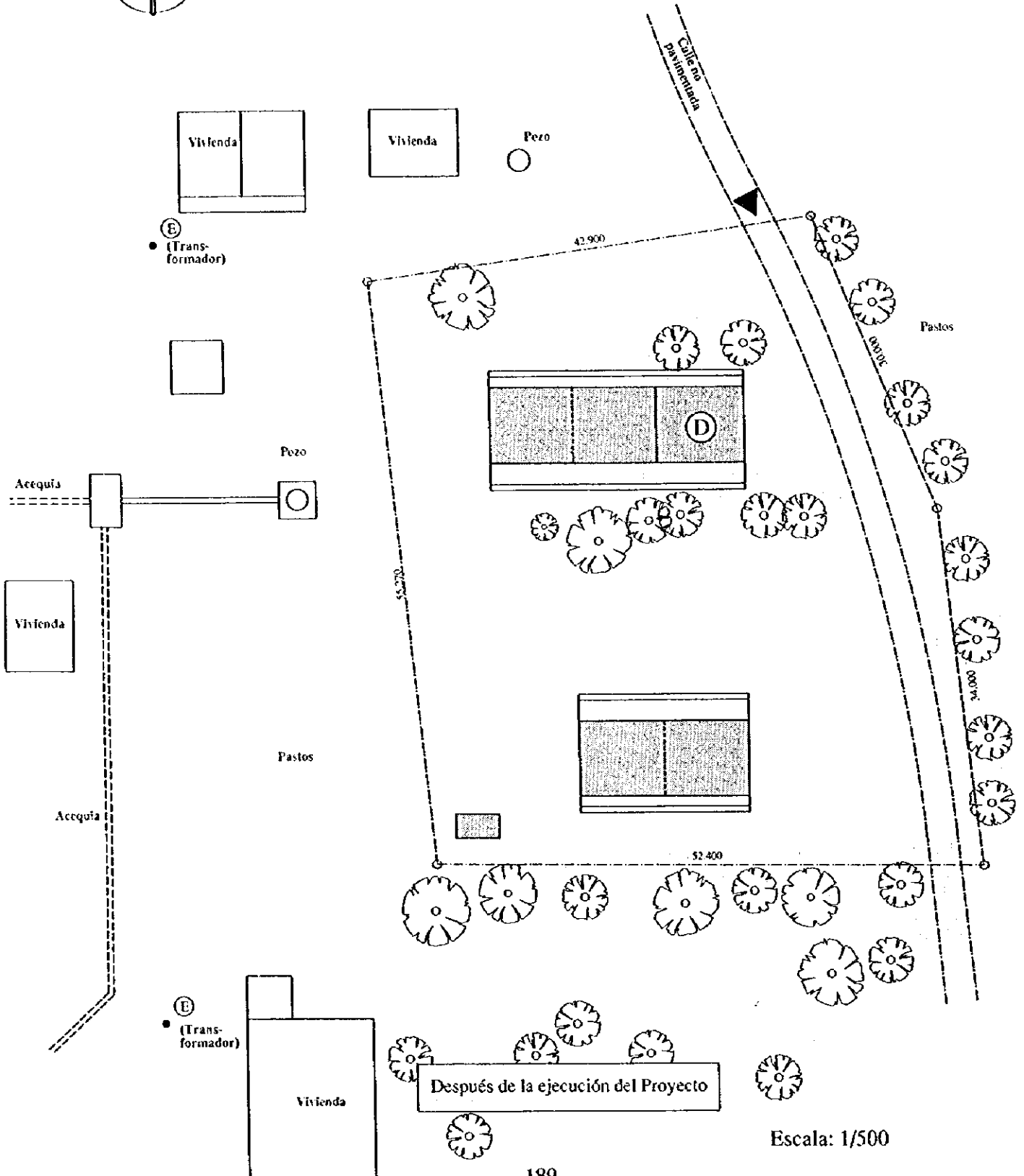
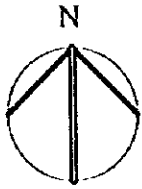


Escala: 1/500

Número : I. 26
 Nombre de escuela : María Mercedes Varela
 Nombre de departamento : León
 Nombre de municipio : León

Área del terreno : 2,932.8 m²

Aulas para la educación regular: 0 aula
 Aulas para la educación multigrado: 4 aulas
 Sala para maestros y depósito: 1 sala
 Sala de uso múltiple: 0 sala
 Caseta de letrina: 1 caseta

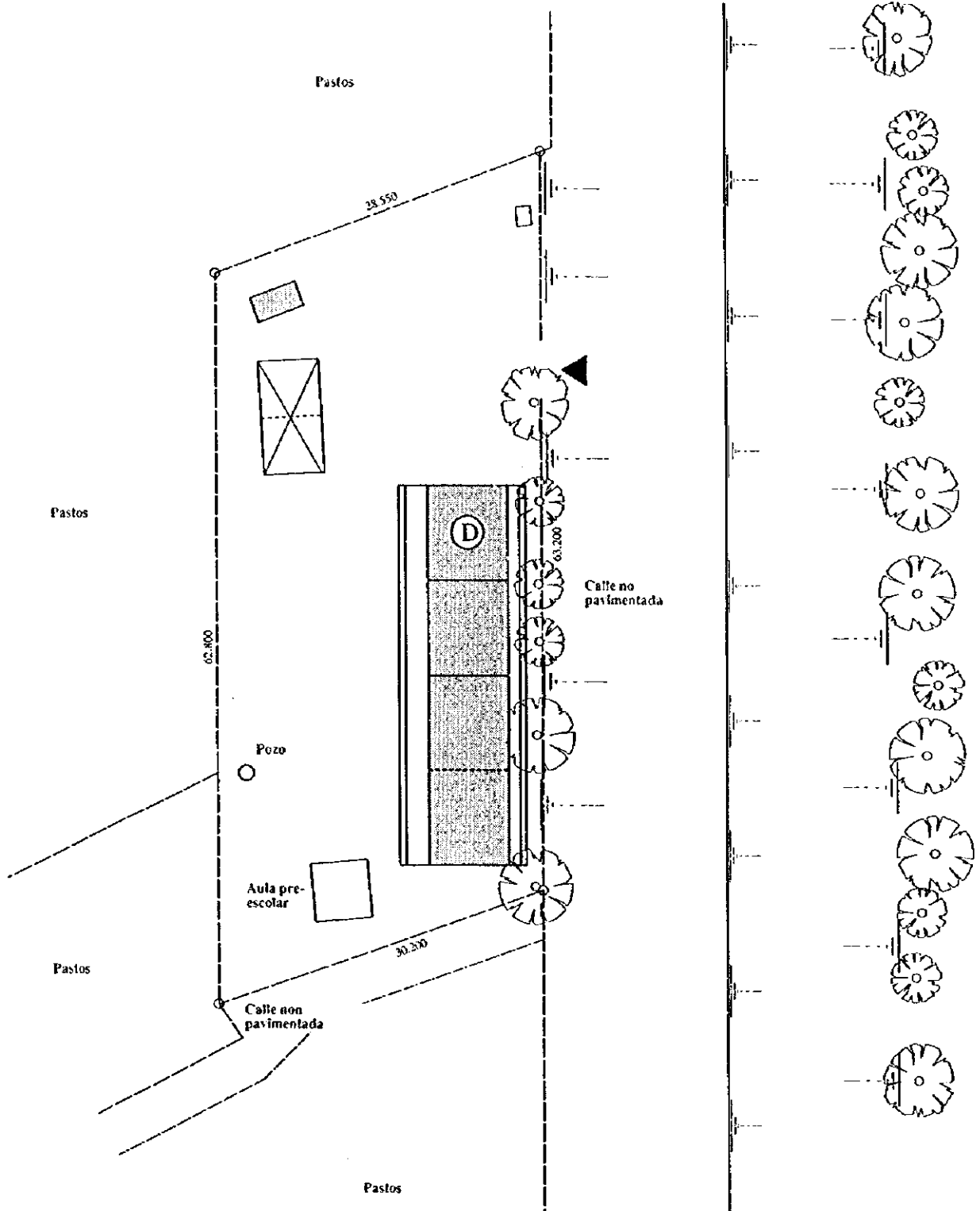


Después de la ejecución del Proyecto

Escala: 1/500

Número : L 27
 Nombre de escuela : Mojón Paso de Tabla
 Nombre de departamento : León
 Nombre de municipio : León

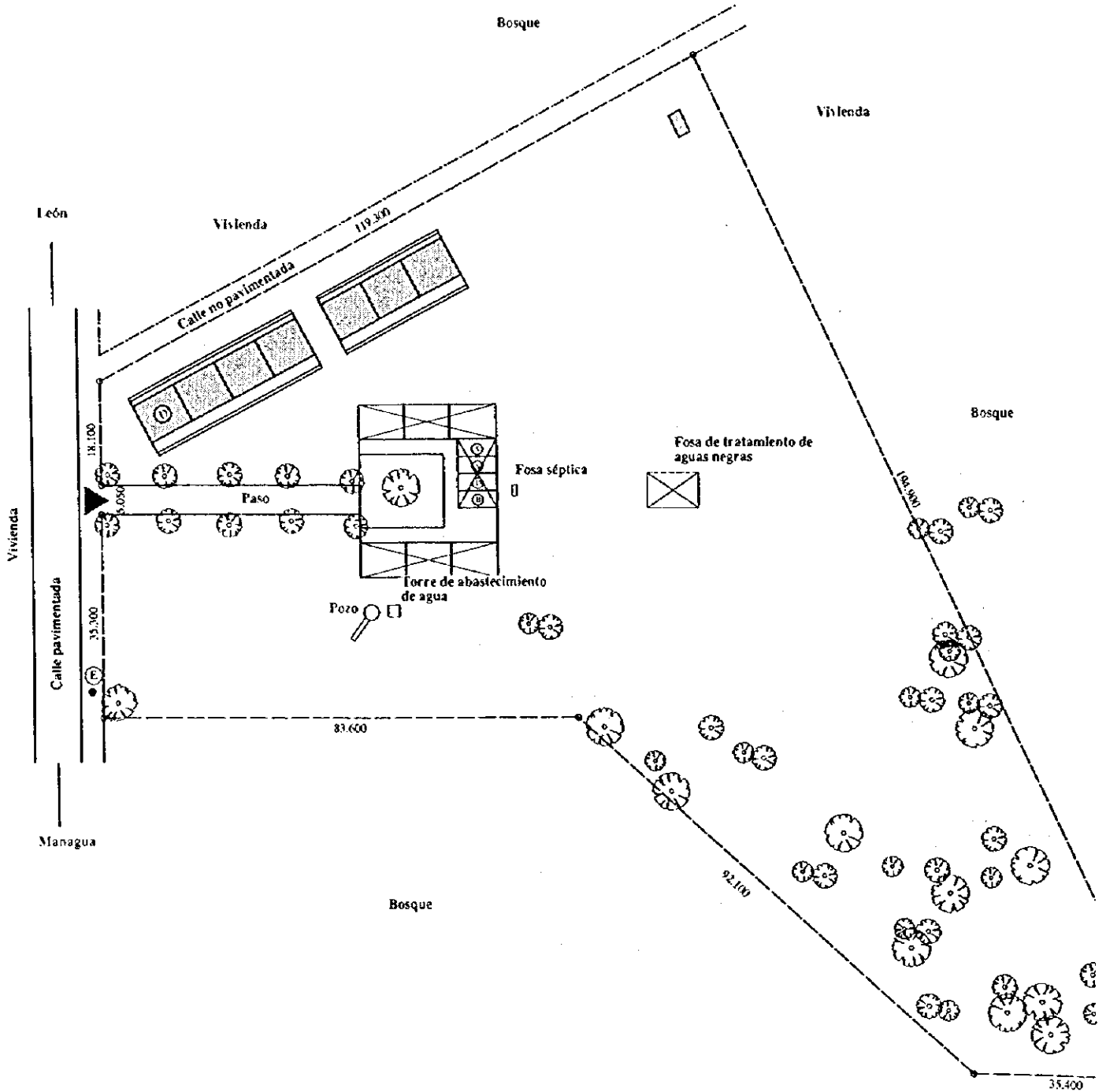
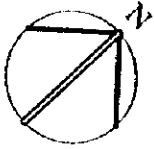
Área del terreno : 1,801.8 m²
 Aulas para la educación regular: 1 aula
 Aulas para la educación multigrado: 2 aulas
 Sala para maestros y depósito: 1 sala
 Sala de uso múltiple: 0 sala
 Caseta de letrina: 1 caseta



Escala: 1/500

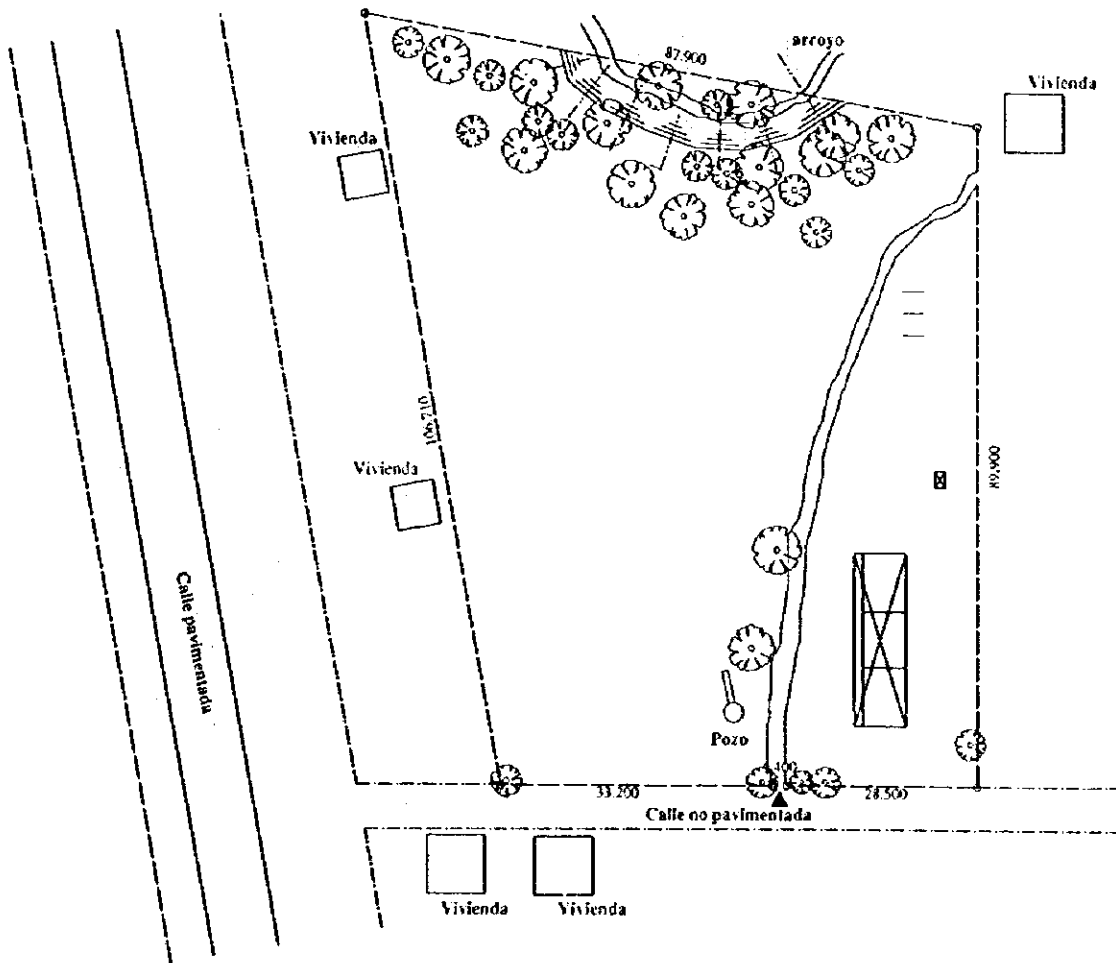
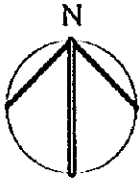
Numero : I. 28
 Nombre de escuela : Sagrado Corazón de Jesús
 Nombre de departamento : León
 Nombre de municipio : León

Área del terreno : 15,576.1 m²
 Aulas para la educación regular : 6 aulas
 Aulas para la educación multigrado : 0 aula
 Sala para maestros y depósito : 1 sala
 Sala de uso múltiple : 0 sala
 Caseta de letrina : 1 caseta



Escala: 1/1000

Número : L 29
Nombre de escuela : Nuestra Señora de Mercedes
Nombre de departamento : León
Nombre de municipio : León

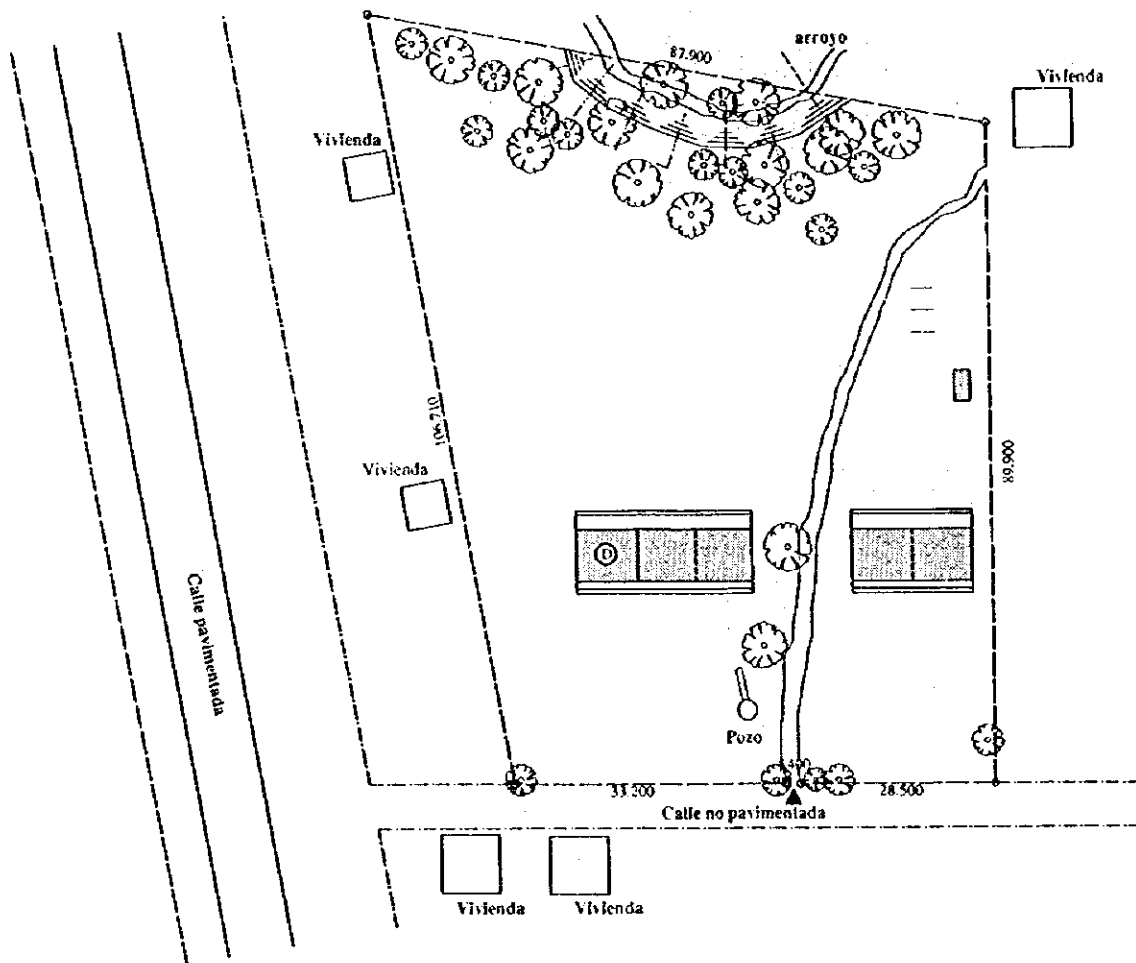
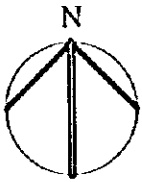


Situación actual del terreno

Escala: 1/1000

Número : L. 29
 Nombre de escuela : Nuestra Señora de Mercedes
 Nombre de departamento : León
 Nombre de municipio : León

Área del terreno : 7,277.3 m²
 Aulas para la educación regular : 0 aula
 Aulas para la educación multigrado : 4 aulas
 Sala para maestros y depósito : 1 sala
 Sala de uso múltiple : 0 sala
 Caseta de letrina : 1 caseta

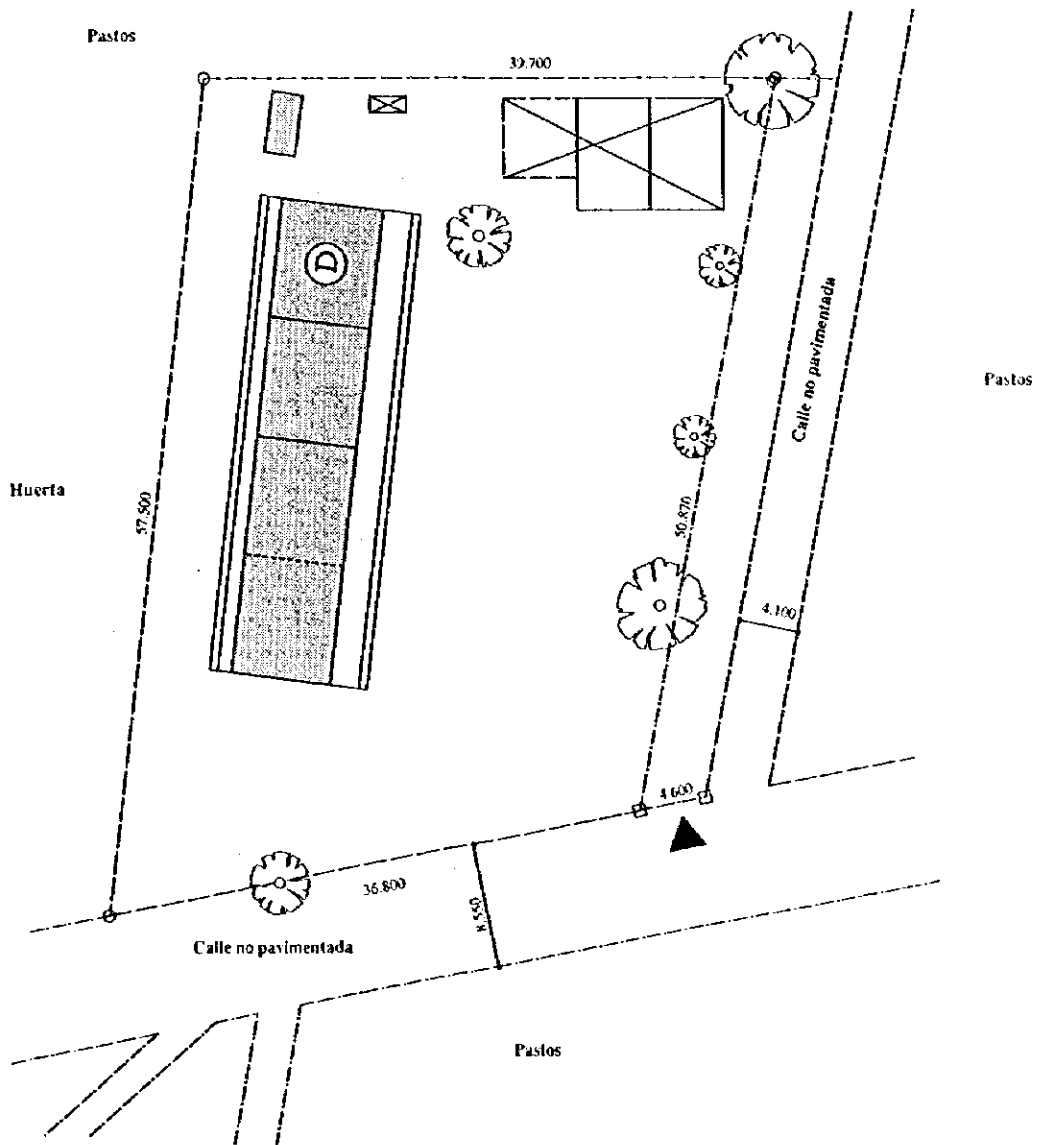
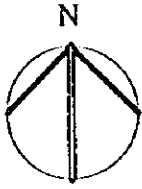


Después de la ejecución del Proyecto

Escala: 1/1000

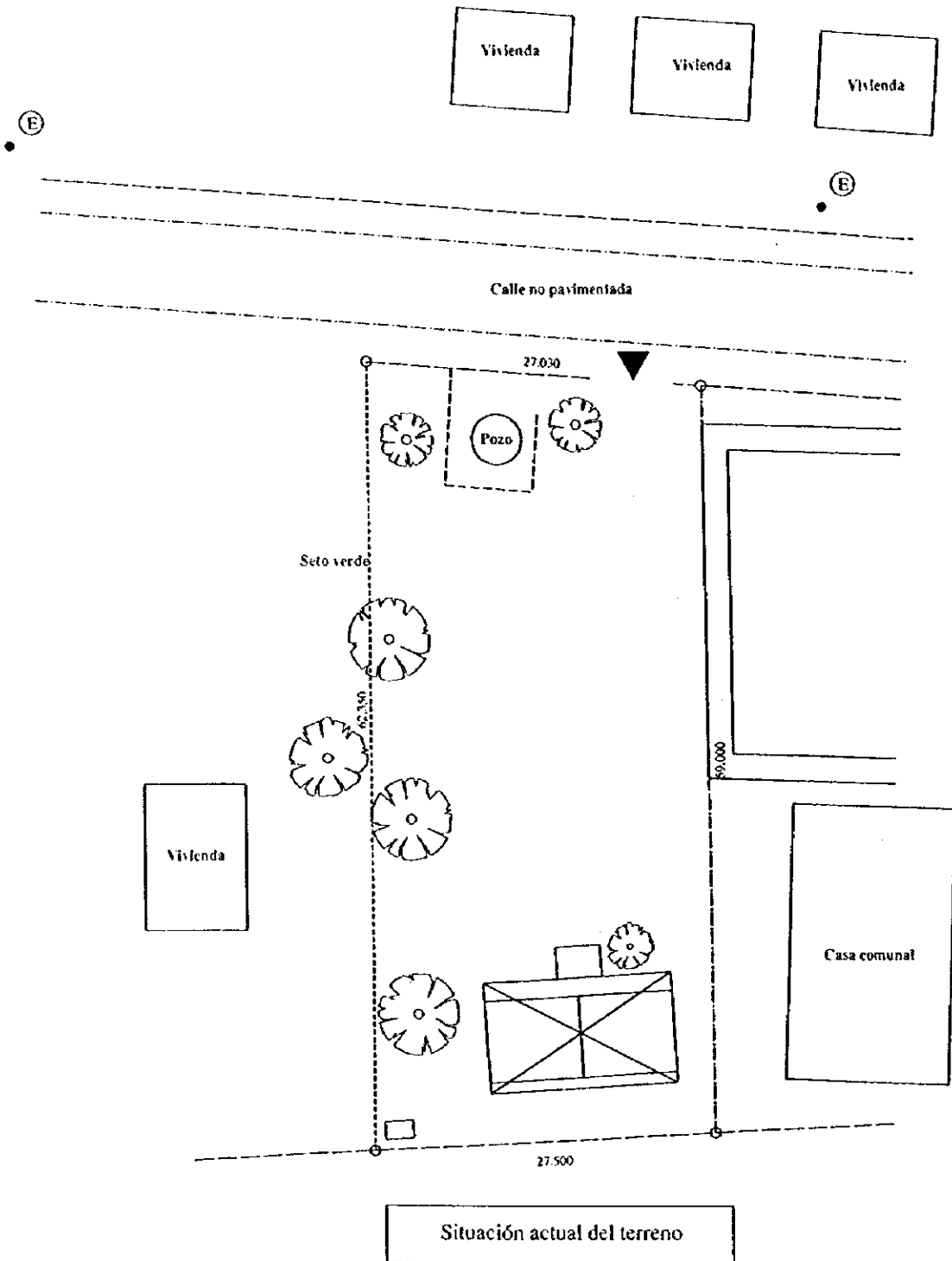
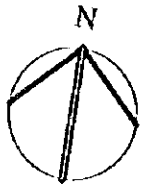
Número : L 31
 Nombre de escuela : Kilómetro 18
 Nombre de departamento : León
 Nombre de municipio : Malpaisillo

Área del terreno : 2,022.1 m²
 Aulas para la educación regular: 1 aula
 Aulas para la educación multigrado: 2 aulas
 Sala para maestros y depósito: 1 sala
 Sala de uso múltiple: 0 sala
 Caseta de letrina: 1 caseta



Escala: 1/500

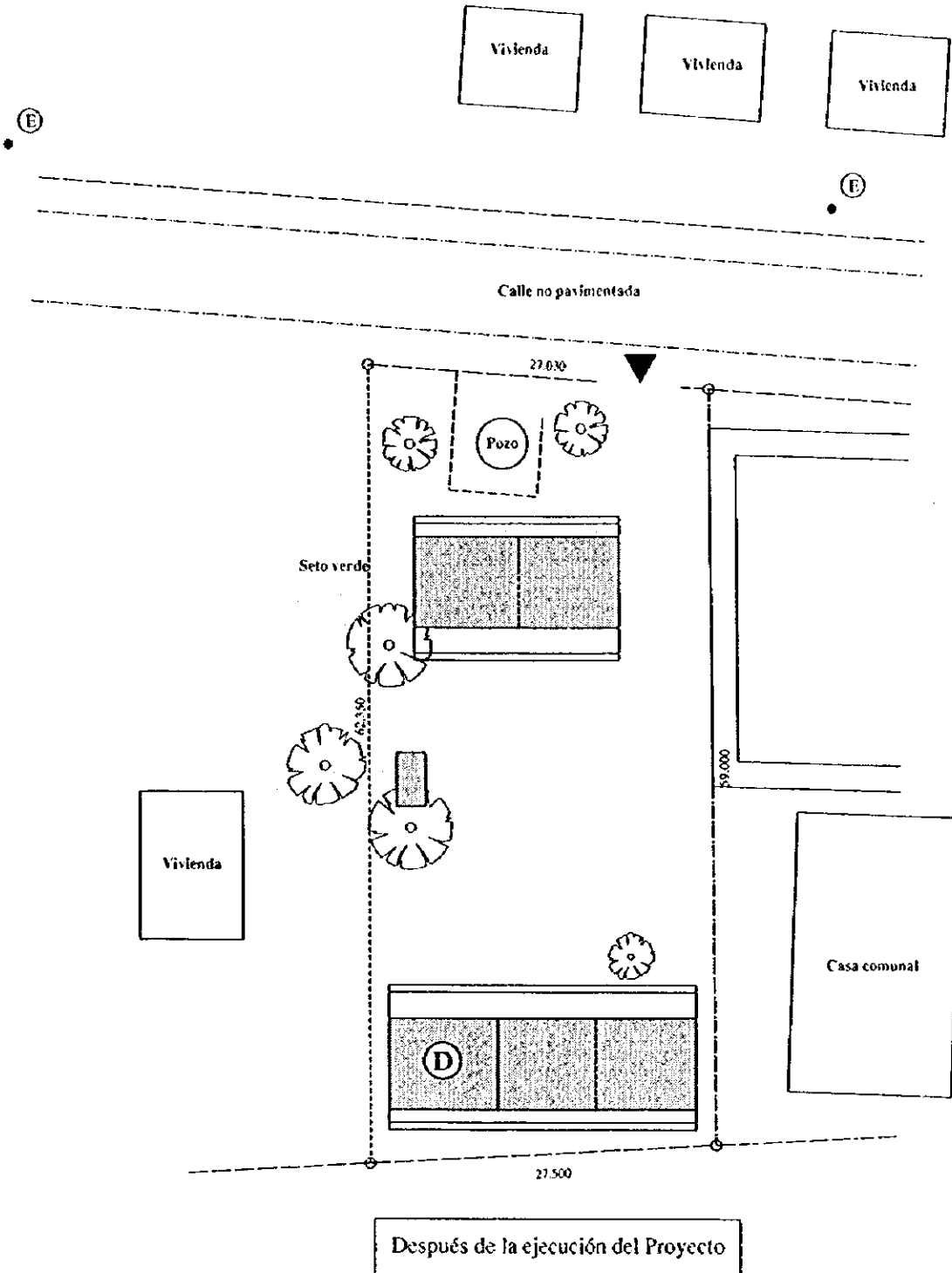
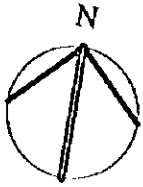
Número : L 32
Nombre de escuela : Daniel Amador
Nombre de departamento : León
Nombre de municipio : Nagarote



Escala: 1/500

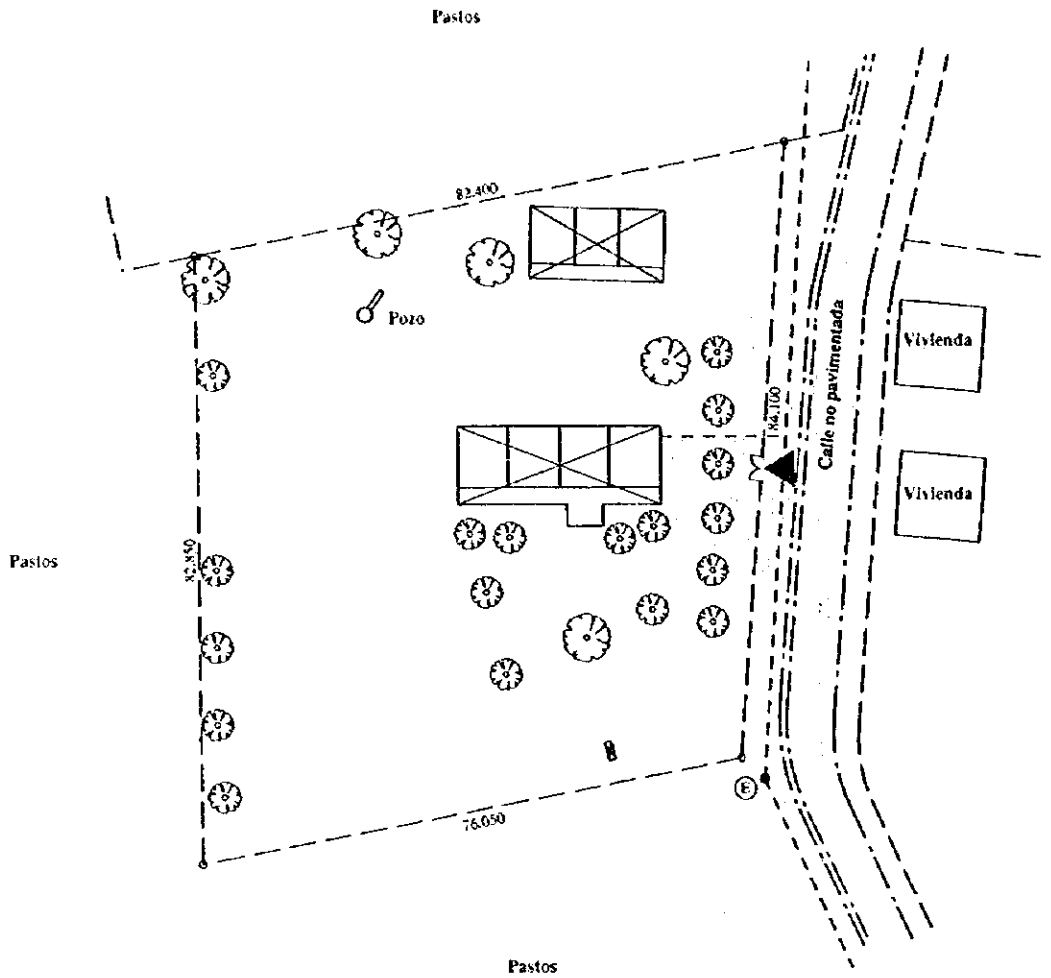
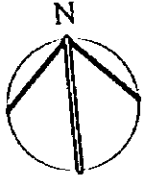
Número : I. 32
 Nombre de escuela : Daniel Amador
 Nombre de departamento : León
 Nombre de municipio : Nagarote

Área del terreno : 1,651.7 m²
 Aulas para la educación regular: 0 aula
 Aulas para la educación multigrado: 4 aulas
 Sala para maestros y depósito: 1 sala
 Sala de uso múltiple: 0 sala
 Caseta de letrina: 1 caseta



Escala: 1/500

Número : I. 33
Nombre de escuela : Las Pilas
Nombre de departamento : León
Nombre de municipio : Nagarote

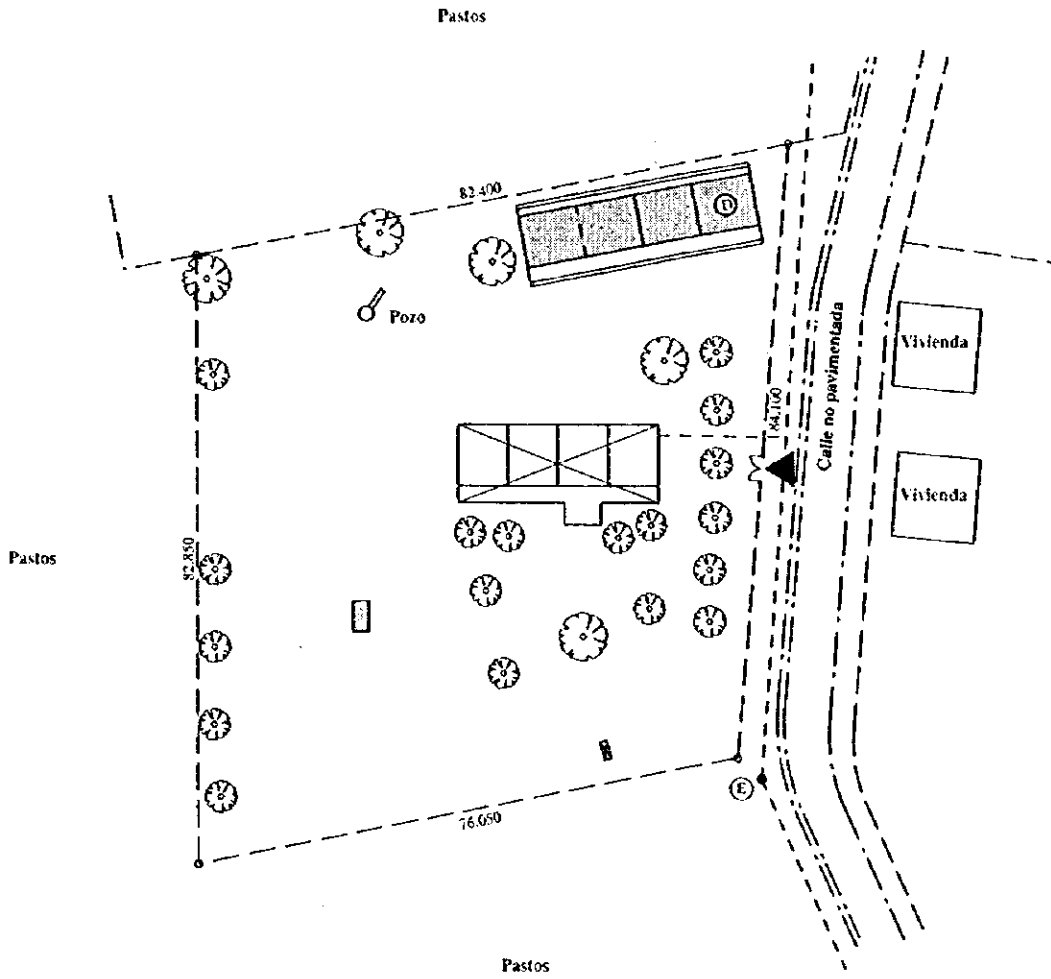
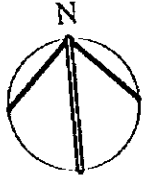


Situación actual del terreno

Escala: 1/1000

Número : I. 33
 Nombre de escuela : Las Pilas
 Nombre de departamento : León
 Nombre de municipio : Nagarote

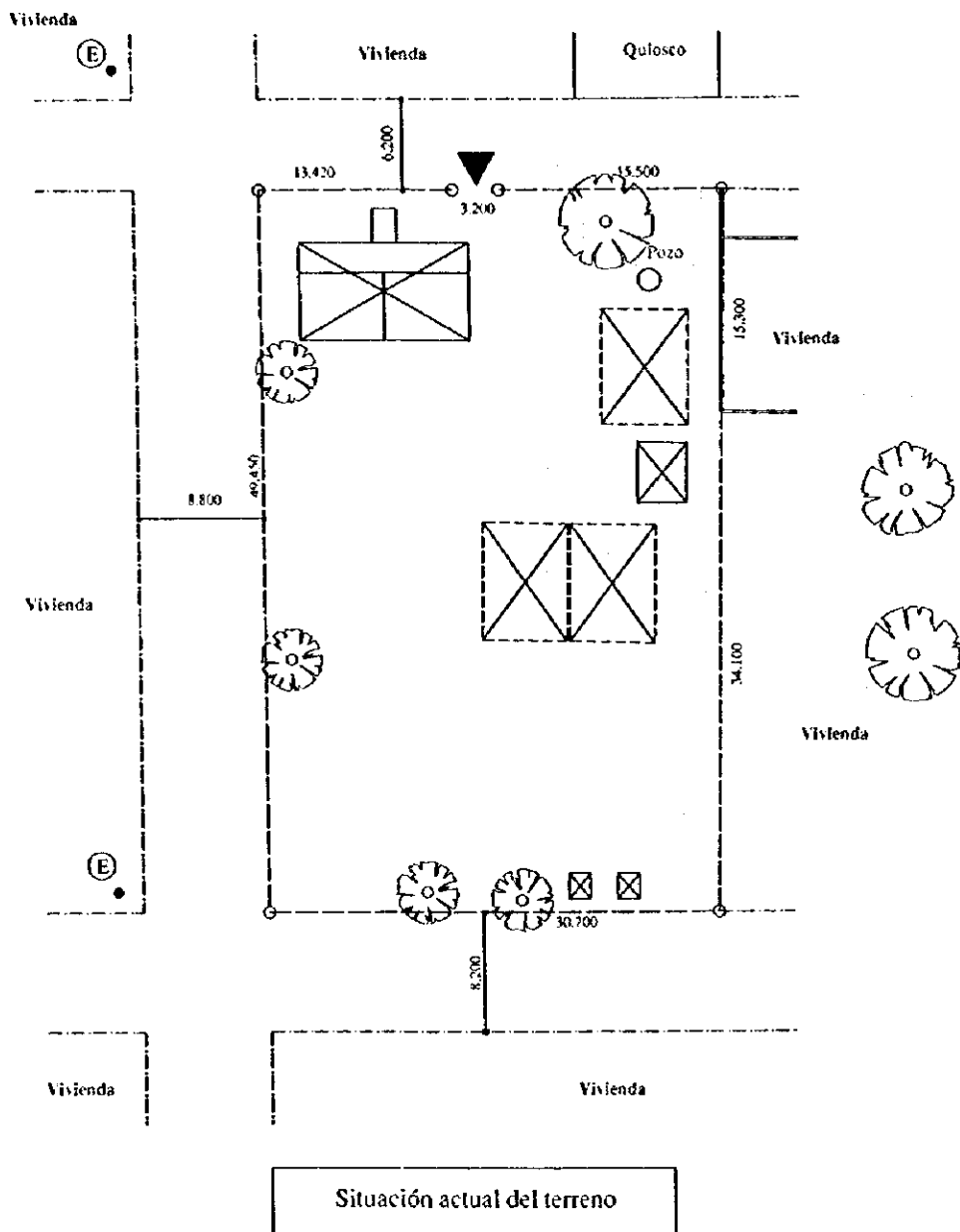
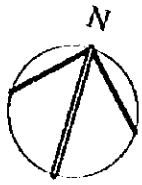
Área del terreno : 6,470.1 m²
 Aulas para la educación regular : 1 aula
 Aulas para la educación multigrado : 2 aulas
 Sala para maestros y depósito : 1 sala
 Sala de uso múltiple : 0 sala
 Caseta de letrina : 1 caseta
 Instalación eléctrica



Después de la ejecución del Proyecto

Escala: 1/1000

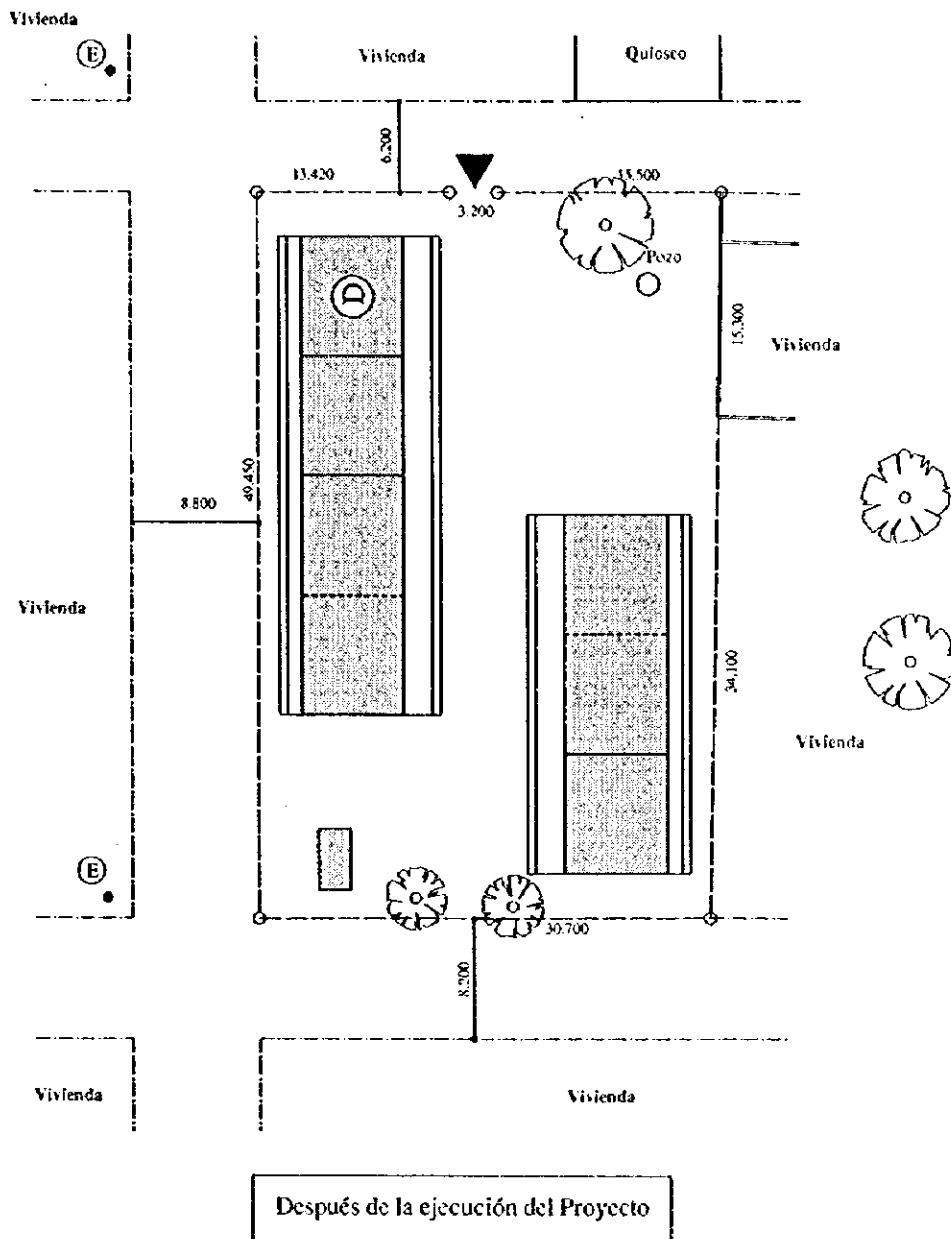
Número : I. 35
 Nombre de escuela : San Francisco de Asis
 Nombre de departamento : León
 Nombre de municipio : Telica



Escala: 1/500

Número : I. 35
 Nombre de escuela : San Francisco de Asis
 Nombre de departamento : León
 Nombre de municipio : Telica

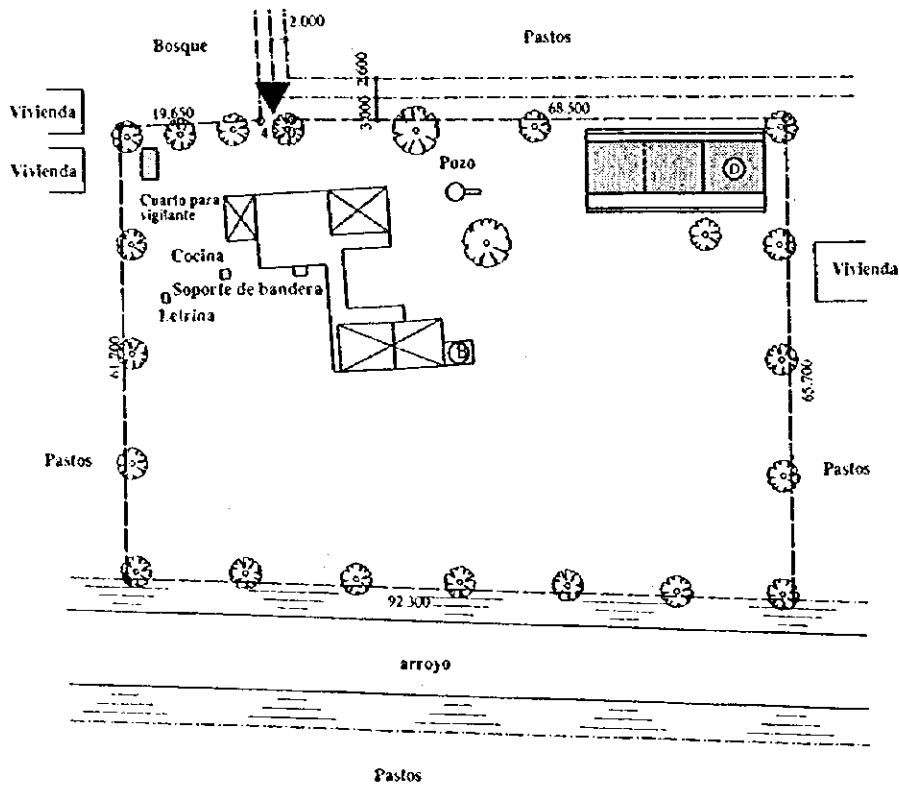
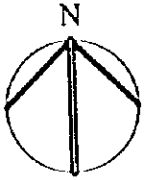
Área del terreno : 1,564.2 m²
 Aulas para la educación regular: 2 aulas
 Aulas para la educación multigrado: 4 aulas
 Sala para maestros y depósito: 1 sala
 Sala de uso múltiple: 0 sala
 Caseta de letrina: 1 caseta



Escala: 1/500

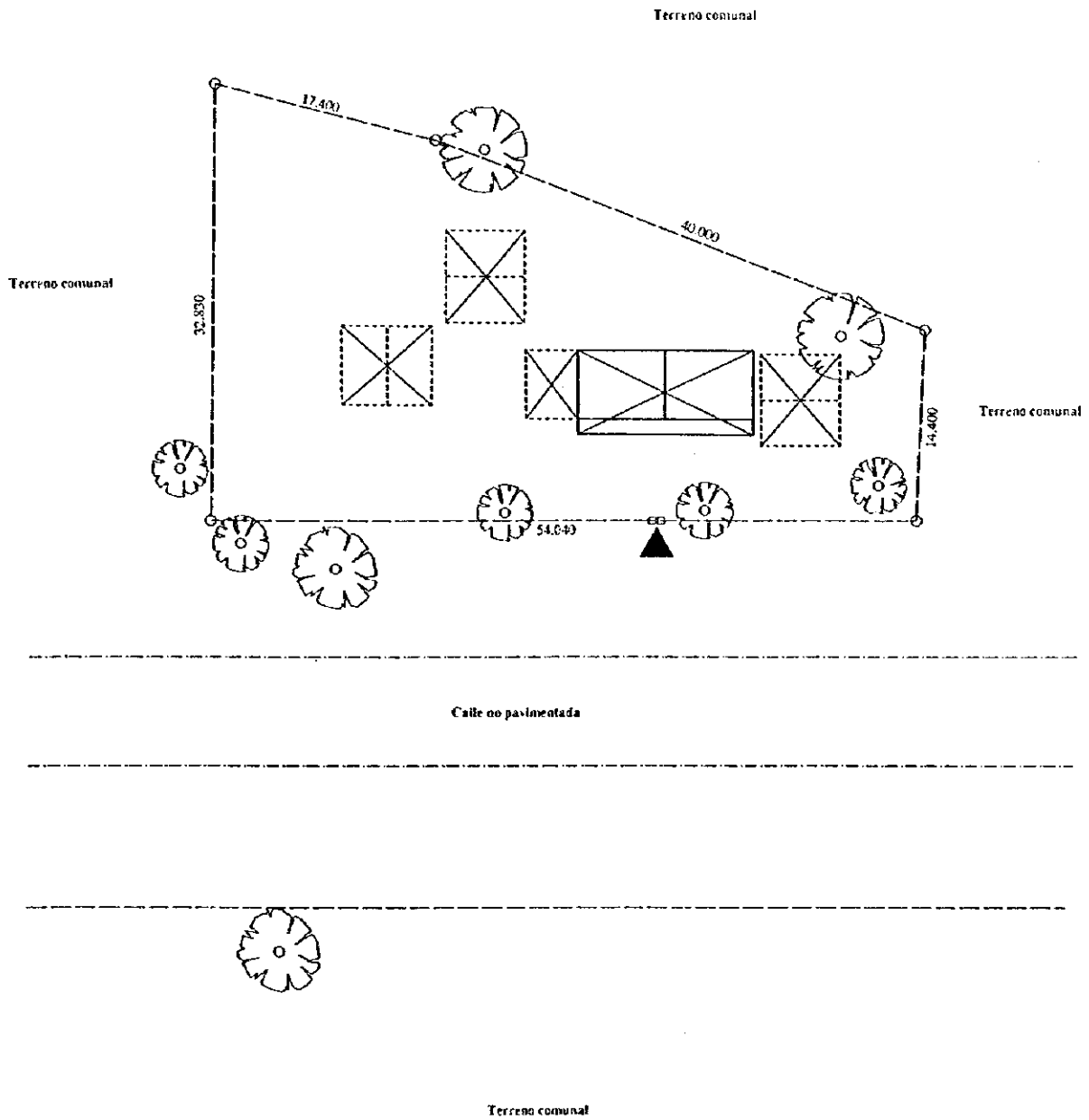
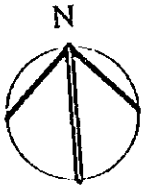
Número : I. 36
 Nombre de escuela : Divino Niño
 Nombre de departamento : León
 Nombre de municipio : Telica

Área del terreno : 5,905.1 m²
 Aulas para la educación regular : 0 aula
 Aulas para la educación multigrado : 2 aulas
 Sala para maestros y depósito : 1 sala
 Sala de uso múltiple : 0 sala
 Caseta de letrina : 1 caseta



Escala: 1/1000

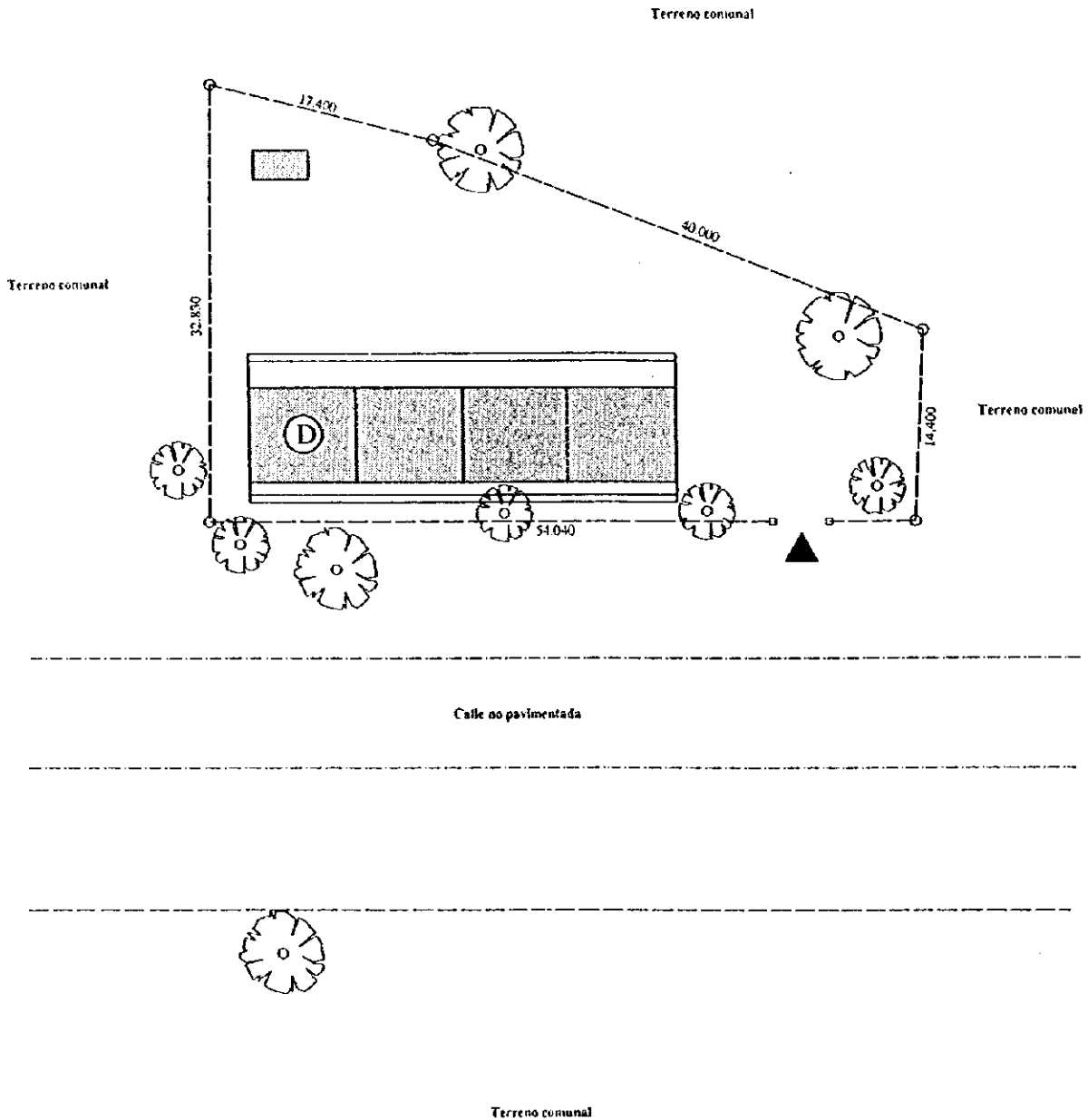
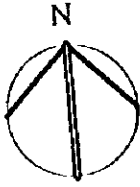
Número : L 37
Nombre de escuela : Los Maribios
Nombre de departamento : León
Nombre de municipio : Telica



Escala: 1/500

Número : L. 37
 Nombre de escuela : Los Maribios
 Nombre de departamento : León
 Nombre de municipio : Telica

Área del terreno : 1,328.8 m²
 Aulas para la educación regular: 1 aula
 Aulas para la educación multigrado: 2 aulas
 Sala para maestros y depósito: 1 sala
 Sala de uso múltiple: 0 sala
 Caseta de letrina: 1 caseta



Después de la ejecución del Proyecto

Escala: 1/500