

資料6 年齢別就学者数 (1997年度)

年齢	人口 (人)	就学者数						就学者数 が人口に 占める率 (%)	
		就学前 教育 (人)	初等教育		中等教育				合計 (人)
			正規+複式 (人)	特別年齢 (人)	昼間 (人)	夜間 (人)	通信 (人)		
3	154,244	14,835						14,835	9.62
4	150,998	33,752						33,752	22.35
5	147,722	67,687	5,312					72,999	49.42
6	144,413	16,812	67,222					84,034	58.19
7	141,068		106,227					106,227	75.30
8	137,684		107,117					107,117	77.80
9	134,257		99,412	1,012				100,424	74.80
10	130,818		102,443	1,477	259			104,179	79.64
11	127,394		91,427	1,824	4,794			98,045	76.96
12	123,825		78,027	2,609	18,514			99,150	80.07
13	120,045		51,722	3,124	30,614			85,460	71.19
14	116,147		31,542	2,590	39,508	1,547	137	75,324	64.85
15	112,287		21,977	1,684	39,990	3,108	294	67,053	59.72
16	108,432			748	35,076	5,182	860	41,866	38.61
17	104,732			228	21,549	5,936	1,286	28,999	27.69
18	101,278			73	11,321	5,520	1,595	18,509	18.28
3-18	2,055,344	133,086	762,428	15,369	201,625	21,293	4,172	1,137,973	55.37
19	98,008			28	5,203	4,749	1,084	11,064	11.29
20	94,764			92	4,065	4,672	1,155	9,984	10.54
21-30	786,861					21,018	6,342	27,360	3.48

出典：「ニカラグァ国教育統計 1997」 教育省

資料7 教育レベル別統計データ

教育レベル	運営形態	学校数	生徒数	教員数	就学年齢人口
就学前教育	正規	1,930			
	コミュニティ	2,700			
	計	4,630	133,086	4,485	
初等教育	公立	6,146			
	私立	1,078			
	計	7,224	777,917	22,502	
中等教育	公立	408			
	私立	499			
	計	907	255,685	7,110	
教員養成	公立	9			
	私立	7			
	計	16	6,148	224	
技術教育	公立	30			
	私立	283			
	計	313	11,502	827	
高等教育	国立	10			
	私立	15			
	計	25	57,430	4,249	
特殊教育	公立	24			
	私立	0			
	計	24	3,070	337	
小計		13,139	1,244,838	39,734	
成人教育		-	60,586	1,025	
合計		13,139	1,305,424	40,759	2,536,207

出典：「ニカラグァ国教育統計 1997」教育省
「1997年度 報告書」ニカラグァ中央銀行

資料8 県別初等教育就学率（1997年）

県名	7-12才		純就学率
	人口	入学者数	
ヌエバ セゴビア	27,596	19,944	72.27%
マドカリス	20,003	14,284	71.41%
エステリ	30,470	24,885	81.67%
チナンデガ	66,029	52,186	79.03%
レオン	60,309	48,126	79.80%
マナグア	185,710	142,927	76.96%
マサヤ	44,681	37,465	83.85%
カラソ	26,429	21,052	79.65%
グラナダ	28,470	23,745	83.40%
リバス	28,548	21,364	74.84%
ポアコ	25,743	17,349	67.39%
チョンタレス	27,816	20,064	72.13%
ヒノテガ	50,489	27,573	54.61%
マタガルバ	73,694	51,094	69.33%
アトランティコ ノルテ	47,468	29,645	62.45%
アトランティコ スール	56,081	24,228	43.20%
リオ サン ファン	14,314	8,722	60.93%
全 国	813,850	584,653	71.84%

出典：教育省教育局調査・計画評価・統計課 資料

資料9 初等教育のカリキュラム（1週間の授業時間）

科目	学年						合計 時間	比率 (%)
	1	2	3	4	5	6		
スペイン語	12	12	8	8	8	8	56	36.13
算数	6	6	5	5	5	5	32	20.65
社会	--	--	4	4	5	5	18	11.61
市民道徳・礼儀作法	1	2	2	2	2	2	11	7.10
自然科学	--	--	3	4	4	4	15	9.68
実技・美術教育	2	2	2	2	2	2	12	7.74
体育	1	2	2	2	2	2	11	7.10
1週間の合計	22	24	26	27	28	28	155	100.00

履修目標

(スペイン語)

スペイン語を使って流暢に意志疎通ができるようになる。
読書ができるようになる。

(算数)

日常生活の問題を解決するために数学的概念を獲得する。
数学を他の分野と関連づける。

(社会)

自分が住む地域から出発し、社会的文化的出来事を調べ、理解する。
自然および社会現象の因果関係を調べる。
社会研究で得られた知識を環境問題に適用する。

(市民道徳・礼儀作法)

地域社会および学校における価値の重要性を認識する。
文化、自然および公共財産を尊重する。
他の国の文化、宗教を尊重する。

(自然科学)

人体の特徴、機能を観察する。
他の分野の知識と関連づけて自然現象を解釈する。
生命、環境、文化を保護する。
周囲の環境をよりよく理解するために、身の回りの資料を収集・分類する。

(実技・美術教育)

日常生活に必要な物の簡単な設計を行う。
人格発展に必要な能力や芸術性を培うために、文化、レクリエーション、
スポーツ、倫理および審美的活動を実践する。

(体育)

総合的身体形成のための能力を養う。
日常生活において、健全な衛生習慣、精神活動を実践する。
積極的で明るい生活を実践する。

出典：教育省

資料10 国家復興計画分野別必要予算

分野	投資金額 (1,000ドル)	比率	財源
住宅	143,716	10.8%	世銀、米州開発銀行、日本、ドイツ、アメリカ、フランス、スペイン、スイス
緊急計画	10,749	0.8%	日本、スペイン、エチオ
教育	43,253	3.2%	FISE、APRENDE(世銀)
保健	35,390	2.6%	FISE
道路網	803,737	60.1%	世銀、日本、EU、チリ、スイス、ベネズエラ
給水	9,056	0.7%	国連開発計画、KfW、セキオラ、台湾、FISE
通信	10,808	0.8%	中米経済統合銀行
エネルギー	25,974	1.9%	保険、首都
その他公共事業	12,553	0.9%	無し
国土地理院	727	0.1%	ドイツ、アメリカ
地域住民雇用	4,393	0.3%	国連開発計画
民間部門	196,500	14.7%	無し
森林	39,600	3.0%	
合計	1,336,456	100.0%	

出典：「復旧、復興対策インベントリー 1999-2003」 ニカラグア国政府

資料11 国家復興計画 教育セクター必要予算 (1998年12月)

単位：千ドル

県名	被害を受けた教室	仮学校	特殊学級	教員住宅	家具類	教科書	教員・生徒への援助	スポーツ用品	合計
レオン	2,405.3	193.2	384.0	1,400.0	275.6	121.4	122.4	238.2	5,140.1
チンデガ	4,146.2	804.9	432.0	1,600.0	459.9	227.4	163.2	273.3	8,106.9
小計	6,551.5	998.1	816.0	3,000.0	735.5	348.8	285.6	511.5	13,247.0
ホアコ	784.3	165.6	72.0	200.0	56.7	25.0	0.0	109.8	1,413.4
アソ	270.1	0.0	96.0	280.0	107.5	47.4	0.0	97.2	898.2
チンタス	0.0	0.0	72.0	200.0	48.9	21.5	0.0	41.4	383.8
エスピ	1,649.2	262.2	144.0	500.0	148.5	65.5	40.8	163.5	2,973.7
アタラ	54.0	0.0	0.0	0.0	15.6	6.9	0.0	82.8	159.3
ビラ	901.3	179.4	192.0	700.0	172.0	75.8	163.2	120.0	2,503.7
マウリス	1,604.5	312.8	168.0	600.0	197.4	87.0	81.6	147.0	3,198.3
マサ	990.9	41.4	72.0	240.0	248.2	109.4	0.0	147.0	1,848.9
マサ	90.0	0.0	72.0	240.0	31.3	13.8	0.0	87.0	534.1
マサ	3,062.9	230.0	456.0	2,100.0	433.7	206.7	122.4	277.5	6,889.2
マサ	369.3	27.6	216.0	960.0	256.0	112.8	122.4	111.9	2,176.0
マサ	1,838.8	358.7	560.0	1,120.0	160.2	70.6	0.0	163.5	4,271.8
マサ	540.8	92.0	280.0	640.0	86.0	37.9	0.0	105.6	1,782.3
マサ	0.0	0.0	0.0	0.0	41.1	0.0	0.0	35.1	76.2
マサ	297.2	0.0	72.0	320.0	91.4	18.1	0.0	99.3	898.0
合計	19,004.8	2,667.8	3,288.0	11,100.0	2,830.0	1,247.2	816.0	2,300.1	43,253.9

出典：「復旧、復興対策インベントリー 1999-2003」 ニカラグア国政府

資料12 ハリケーン被災教室数

県名	市町村名	ハリケーン前 既存教室数 (1998年)	ハリケーン被災教室		ハリケーン後 教室数 (1999年)
			面積 (m ²)	室数 換算	
レオン	アチュアバ	106	336	7	99
	エルサウセ	182	1,120	23	159
	サンタローサ	38	0	0	38
	エルビカラル	98	504	11	87
	マルバインリヨ	178	672	14	164
	テリカ	158	1,568	33	125
	クエサルグアク	61	280	6	55
	レオン	829	1,848	39	790
	ラバスセントロ	142	1,400	29	113
	ナガロテ	203	0	0	203
小計	1,995	7,728	161	1,833	
チナンダガ	サンベドロ	34	0	0	34
	サンフランシスコ	45	504	11	34
	シンコピノス	51	1,288	27	24
	サントトマス	51	1,400	29	22
	エルビエホ	392	1,680	35	357
	プエルトモラソン	79	3,584	75	4
	ソモテイリヨ	143	2,408	50	93
	ピリヤヌエバ	110	504	11	99
	チナンダガ	495	784	16	479
	エルレアレホ	46	1,904	40	6
	コリント	114	448	9	105
	チチガルバ	226	336	7	219
	ボソルテガ	91	1,344	28	63
小計	1,877	16,184	337	1,539	

出典：「復旧、復興対策インベントリー 1999-2001」 ニカラグア国政府

注：ハリケーン被災教室数=面積/48として算定

資料13 基本設計調査対象校における2部授業の実施状況

県名 市町村名	学校 番号	学校名	クラス数			2部授業の実施状況			
			正規	複式	計	午前	午後	夜間	計
レオン									
エビネ町	L1	フェリシティ・シムバ	0	3	3	0	0	0	0
	L2	トリス・オホホ	10	0	10	4	6	0	10
	L3	アムステルダム・マリス	9	0	9	7	2	0	9
	L4	サン・ファン・デ・テ・イリス	0	3	3	0	0	0	0
	L5	スル・クリスチア	0	3	3	0	0	0	0
エビネ町	L6	パルマ・スル	0	1	1	0	0	0	0
ラハ・セントロ	L7	エンマヌエル・ロ・イ・セ・イ	3	0	3	0	0	0	0
	L8	ル・ベ・ン・ダ・リヤ	6	0	6	4	2	0	6
	L9	デ・イ・ア・ン・ヘン	2	2	4	0	0	0	0
	L10	ラ・ア・ス・ラ・マ・ラ・2	2	2	4	0	0	0	0
	L11	アントニオ・ガ・ルシア・デ・ト・ル・ニョ	1	1	2	0	0	0	0
	L12	パ・ブ・ロ・ア・ン・ニョ・ク・ア・ラ	0	2	2	0	0	0	0
	L13	マヌエル・ガ・ルシア・デ・ト・ル・ニョ	2	2	4	0	0	0	0
	L14	ロ・セ・ン・テ・ラ・セ・ル・ガ	32	0	32	16	16	0	32
レオン	L15	ア・テ・イ・ア	6	1	7	3	4	0	7
	L16	エンマヌエル・ロ・イ・セ・イ	1	2	3	0	0	0	0
	L17	サン・ニコラス	11	0	11	5	6	0	11
	L18	ル・ベ・ン・ダ・リヤ	22	0	22	9	9	4	22
	L19	シ・ヨ・ン・エ・フ・ラ・テ・イ	20	0	20	14	6	0	20
	L20	ア・リ・ヤ・デ・ア・コ・ス・コ	3	1	4	3	1	0	4
	L21	セ・ラ・セ・ラ・イ・ス・ア・ラ・マ・ラ・ノ	30	0	30	13	11	6	30
	L22	ア・リ・ヤ・ス・H. パ・シ・ヤ・ス	22	0	22	11	11	0	22
	L23	ク・ラ・リ・ヤ・セ・ラ・テ・イ	22	0	22	13	9	0	22
	L24	セ・ラ・セ・ラ・イ・ス・ア・ラ・マ・ラ・ノ	37	0	37	25	12	0	37
	L25	サン・ヘロニモ	6	0	6	3	3	0	6
	L26	ア・リ・ヤ・セ・ラ・テ・イ・パ・ラ	2	2	4	0	0	0	0
	L27	セ・ラ・セ・ラ・イ・ス・ア・ラ・マ・ラ・ノ	0	2	2	0	0	0	0
	L28	セ・ラ・セ・ラ・イ・ス・ア・ラ・マ・ラ・ノ	6	0	6	0	0	0	0
	L29	マヌエル・セ・ラ・テ・イ・マ・ラ・テ・イ	1	2	3	0	0	0	0
マハ・セントロ	L30	エ・ラ・セ・ラ・テ・イ	4	1	5	2	3	0	5
	L31	セ・ラ・セ・ラ・イ・ス・ア・ラ・マ・ラ・ノ	1	2	3	0	0	0	0
ラハ・セントロ	L32	セ・ラ・セ・ラ・イ・ス・ア・ラ・マ・ラ・ノ	0	3	3	0	0	0	0
	L33	ラ・セ・ラ・テ・イ	2	2	4	0	0	0	0
	L34	セ・ラ・セ・ラ・イ・ス・ア・ラ・マ・ラ・ノ	-	-	-	-	-	-	-
ラハ・セントロ	L35	サン・フランシスコ・デ・ア・ス	4	2	6	4	2	0	6
	L36	デ・イ・ア・ン・ヘン	0	2	2	0	0	0	0
	L37	ロ・セ・ン・テ・ラ・セ・ル・ガ	2	2	4	0	0	0	0
	L38	セ・ラ・セ・ラ・イ・ス・ア・ラ・マ・ラ・ノ	0	2	2	0	0	0	0
	L39	サン・インシロ	8	0	8	4	4	0	8
	L40	セ・ラ・セ・ラ・イ・ス・ア・ラ・マ・ラ・ノ	2	1	3	0	0	0	0
	L41	サン・ニコラス	0	2	2	0	0	0	0
	L42	セ・ラ・セ・ラ・イ・ス・ア・ラ・マ・ラ・ノ	7	2	9	0	0	0	0
小計			286	50	336	140	107	10	257

県名 市町村名	学校 番号	学校名	クラス数			2部授業の実施状況			
			正規	複式	計	午前	午後	夜間	計
丹波市									
丹波市	C1	モズ	9	0	9	5	4	0	9
	C2	ツバメ	27	0	27	15	12	0	27
	C3	アサギ	2	2	4	0	0	0	0
	C4	サトウ	11	0	11	0	0	0	0
	C5	アサギ	6	0	6	0	0	0	0
	C6	コノハ	4	0	4	0	0	0	0
	C7	サトウ	21	0	21	15	6	0	21
	C8	サトウ	7	0	7	0	0	0	0
	C9	アサギ	12	0	12	6	6	0	12
	C10	アサギ	2	1	3	0	0	0	0
丹波市	C11	アサギ	11	0	11	7	4	0	11
丹波市	C12	ツバメ	6	0	6	3	3	0	6
	C13	サトウ	2	2	4	0	0	0	0
	C14	サトウ	3	2	5	0	0	0	0
丹波市	C15	アサギ	6	0	6	3	3	0	6
	C16	アサギ	0	4	4	0	0	0	0
	C17	アサギ	13	0	13	7	6	0	13
	C18	サトウ	14	0	14	7	7	0	14
	C19	アサギ	20	0	20	10	10	0	20
	C20	アサギ	19	0	19	12	7	0	19
	C21	アサギ	0	5	5	0	0	0	0
	C22	アサギ	0	3	3	0	0	0	0
	C23	アサギ	0	3	3	0	0	0	0
	C24	アサギ	-	-	-	-	-	-	-
丹波市	C25	サトウ	3	3	6	0	0	0	0
	C26	アサギ	0	3	3	0	0	0	0
	C27	アサギ	2	2	4	0	0	0	0
丹波市	C28	アサギ	12	0	12	6	6	0	12
	C29	アサギ	2	1	3	0	0	0	0
	C30	アサギ	2	2	4	3	1	0	4
	C31	アサギ	2	0	2	0	0	0	0
	C32	アサギ	10	0	10	7	3	0	10
	C33	アサギ	1	1	2	0	0	0	0
丹波市	C34	アサギ	0	3	3	0	0	0	0
	C35	アサギ	0	2	2	0	0	0	0
	C36	アサギ	0	2	2	0	0	0	0
	C37	アサギ	3	0	3	0	0	0	0
	C38	アサギ	4	1	5	0	0	0	0
	C39	アサギ	11	0	11	0	0	0	0
	C40	アサギ	10	0	10	7	3	0	10
	C41	アサギ	1	1	2	0	0	0	0
丹波市	C42	アサギ	22	0	22	14	8	0	22
小計			280	43	323	127	89	0	216
合計			566	93	659	267	196	10	473

出典：基本設計調査団による調査結果

資料 1 4 緊急社会投資基金 (FISE) の教育セクターにおける実績 (1991 年 1 月から 1999 年 3 月まで)


国名	教育セクター												家具数				生産用機・椅子数				
	増設				維持				新築				家具数				生産用機・椅子数				
	初等教育	中等教育	技術教育	合計	初等教育	中等教育	技術教育	合計	初等教育	中等教育	技術教育	合計	初等教育	中等教育	技術教育	合計	初等教育	中等教育	技術教育	合計	
アフガニスタン	57	12	7	76	6	1	1	7	259	37	296	0	1,470	149	18	1,637	24,741	759	325	25,825	
アフガニスタン	129	58	4	191	15	6	8	208	186	14	200	0	1,325	295	106	1,726	28,454	1,895	583	30,932	
アルゼンチン	146	68	0	214	10	6	5	175	149	21	170	3	963	210	126	1,299	49,625	1,715	140	51,480	
アルゼンチン	147	6	2	155	3	3	6	100	83	17	100	5	868	210	91	1,169	33,451	2,443	453	36,347	
アルゼンチン	317	28	6	351	50	13	66	385	335	50	385	5	2,421	413	150	2,984	95,709	3,319	144	99,172	
アルゼンチン	132	31	0	163	12	5	17	146	133	13	146	0	1,344	312	0	1,656	49,218	882	274	50,374	
アルゼンチン	94	86	0	180	19	12	31	230	200	30	230	0	1,202	473	0	1,675	42,006	3,120	130	45,256	
アルゼンチン	95	27	19	139	8	23	7	67	53	10	63	4	1,444	80	276	1,800	27,517	690	1,110	29,317	
アルゼンチン	101	28	0	129	14	6	20	1152	1138	14	1152	0	1,539	171	0	1,710	55,300	732	0	56,032	
アルゼンチン	239	29	4	272	137	5	13	431	391	29	420	11	2,314	175	235	2,714	46,047	1,423	1,297	48,767	
アルゼンチン	132	8	0	140	38	0	38	248	238	10	248	0	1,417	153	0	1,570	44,051	1,167	50	45,268	
アルゼンチン	392	64	32	488	53	23	76	504	458	36	494	10	10,033	1,779	408	12,220	146,366	17,459	2,343	166,168	
アルゼンチン	319	50	0	369	20	7	27	402	378	19	397	3	1,632	524	27	2,183	33,388	4,301	100	37,789	
アルゼンチン	492	41	0	533	16	7	23	758	706	52	758	0	2,849	469	0	3,318	116,987	2,222	317	119,526	
アルゼンチン	83	21	0	104	7	2	14	171	167	4	171	0	890	55	38	983	39,730	569	40	40,339	
アルゼンチン	282	25	0	307	22	53	75	254	250	4	254	0	1,533	306	0	1,839	22,162	1,553	0	23,715	
アルゼンチン	20	0	0	20	3	0	3	81	81	0	81	0	537	52	0	589	19,226	226	0	19,452	
合計	3,175	582	74	3,831	433	172	29	5,608	5,205	360	43	18	41	33,781	5,826	1,465	41,072	873,978	44,475	7,306	925,759

出典：緊急社会投資基金 情報処理室


資料15 本計画対象校現況写真（抜粋）





L10 ラファエラ・エレーラ 2 校
レオン県




137 ロス・マリピオス 校
レオン県





138 サグラード・コラソン・デ・ヘスス 校
レオン県



140 ホセ・デ・ラ・クルス・メーナ 校
レオン県



C21 メルセデス・バネーガス 校
チナンデガ県



C23 カミロ・サパタ 校
チナンデガ県




C 29 クリスト・レイ 校
チナンデガ県




C33 ホセ・デ・ラ・クルス・メーナ 校
チナンデガ県

資料16 本計画対象校配置図


凡例




3教室棟



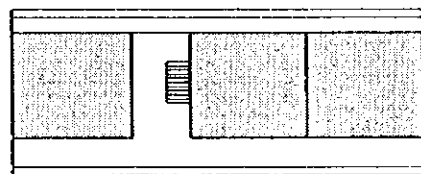
2教室+水洗便所棟



2教室+教員室・倉庫棟



複式教育用教室



2階建て教室棟



非水洗便所棟



撤去する施設

==== 既存コンクリート・ブロック塀等

----- 既存金網、有刺鉄線による塀等

----- 塀等の無い境界線



境界杭



境界石



倉庫



水洗便所



校長室



水道栓



受電盤等

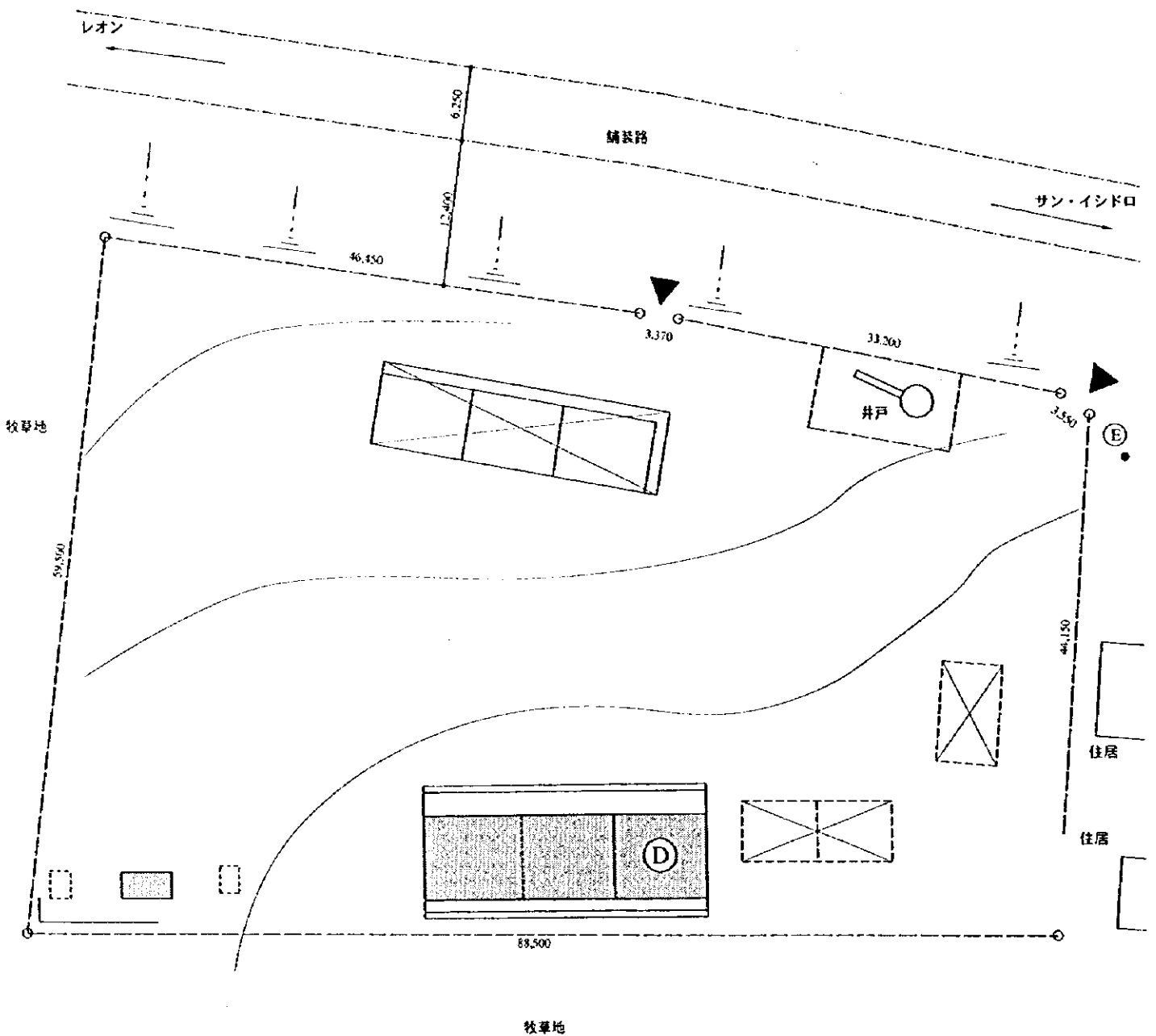
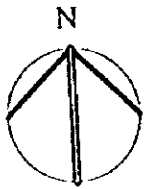


電柱

番号：L1
 学校名：フェルナンド・シルバ
 県名：レオン
 市町村名：エル・ヒカラル

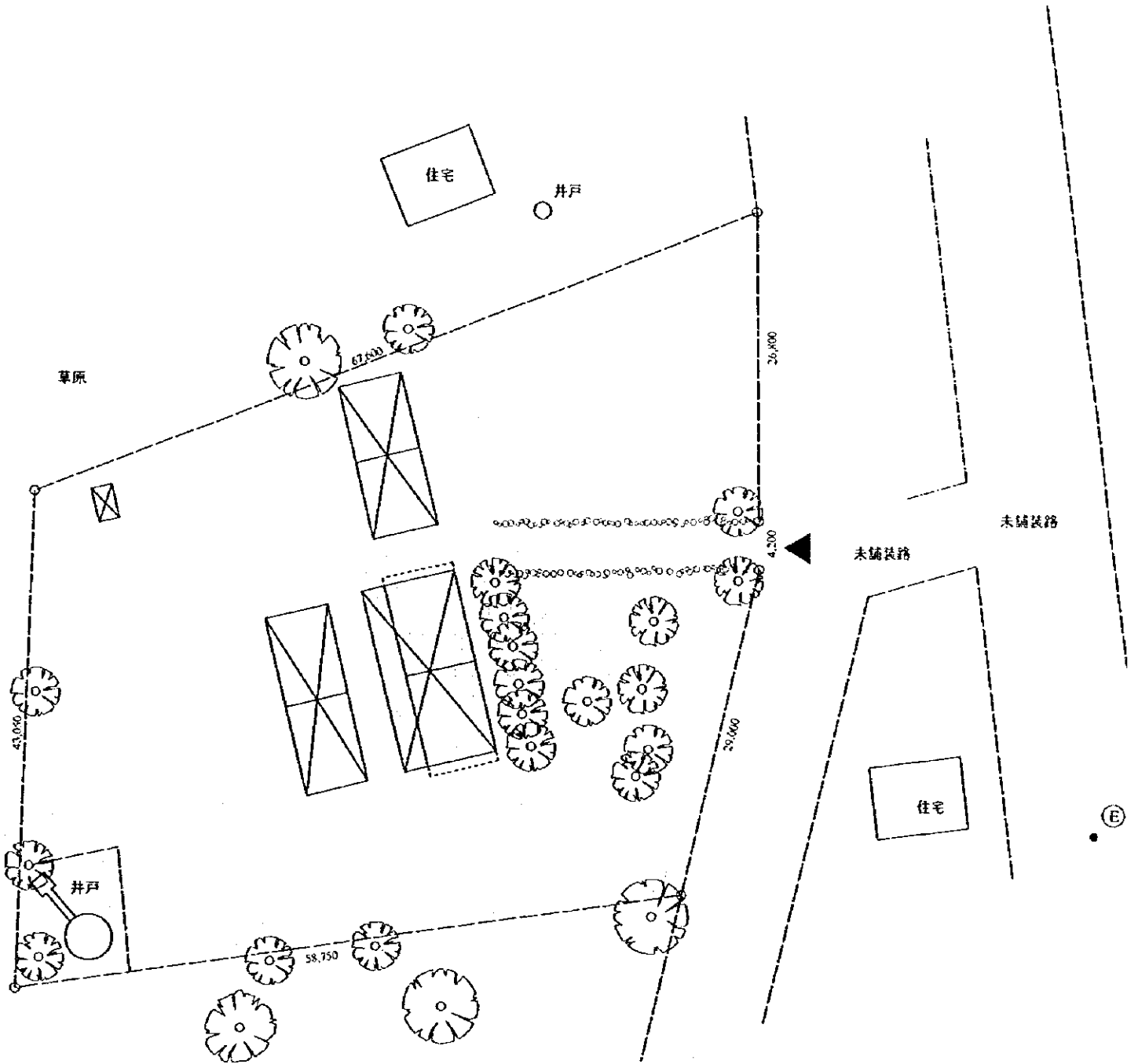
敷地面積 4,593.8 m²

正規教育用教室 0室
 複式教育用教室 2室
 教員室・倉庫 1室
 多目的室 0室
 非水洗便所 1棟



Scale: 1/500

番号：L2
 学校名：トマス・オカンボ
 県名：レオン
 市町村名：エル・ヒカルル



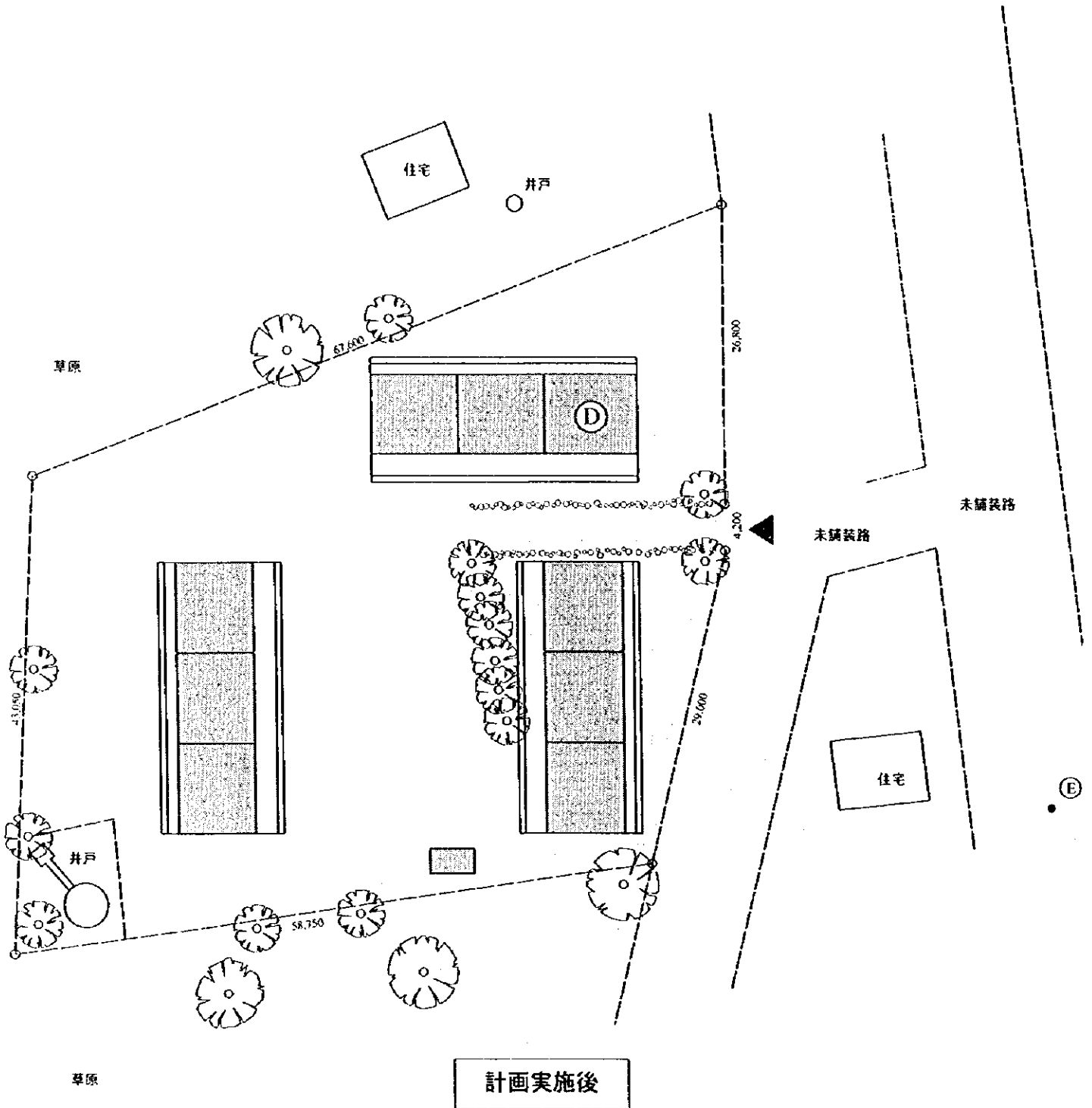
敷地現況

Scale: 1/500

番号：L2
 学校名：トマス・オカンボ
 県名：レオン
 市町村名：エル・ヒカルル

敷地面積 3,134.8 m²

正規教育用教室 8室
 複式教育用教室 0室
 教員室・倉庫 1室
 多目的室 0室
 非水洗便所 1棟

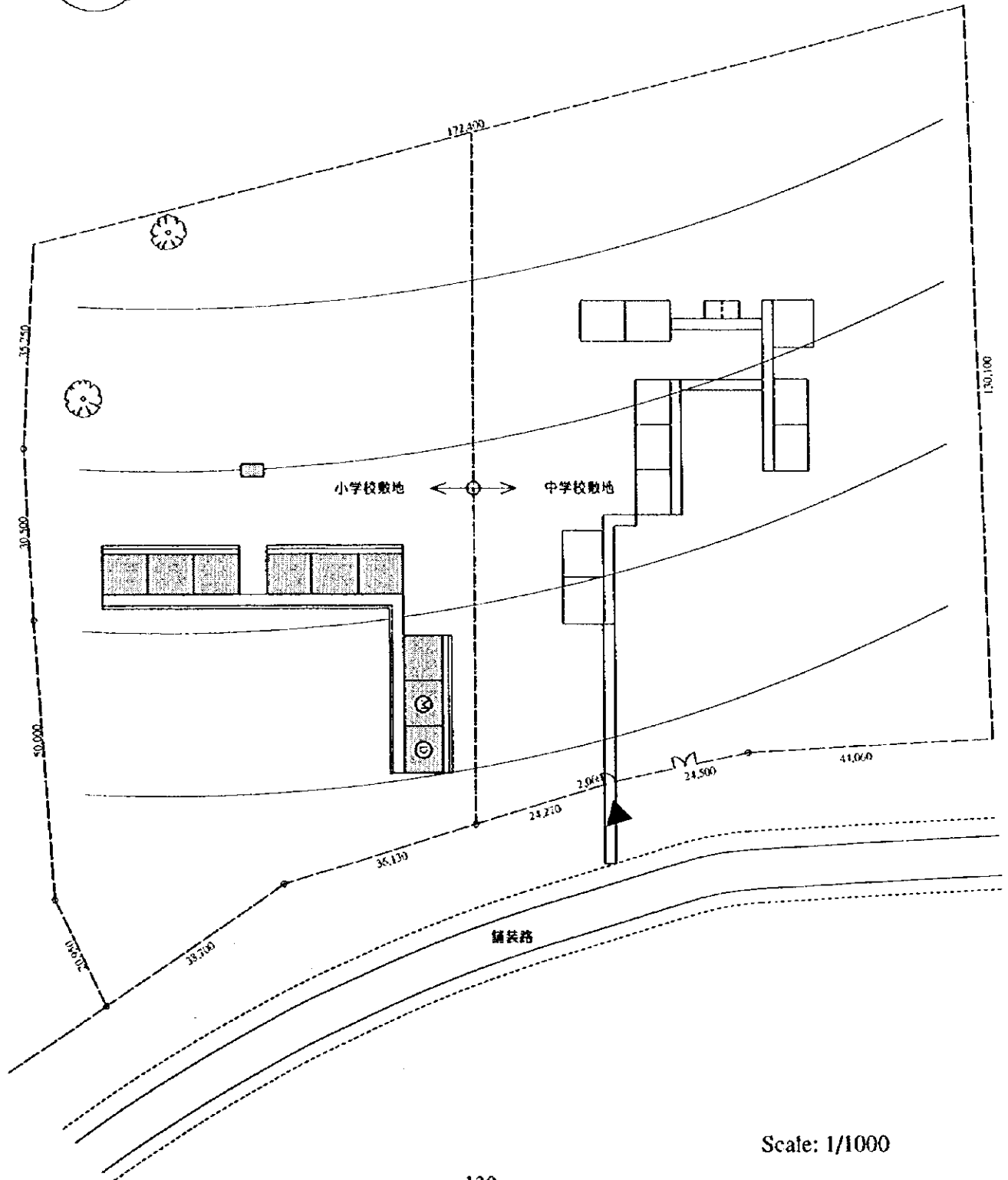
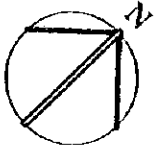


Scale: 1/500

番号：L3
 学校名：アレハンドロ・ベガ・マツス
 県名：レオン
 市町村名：エル・ヒカル

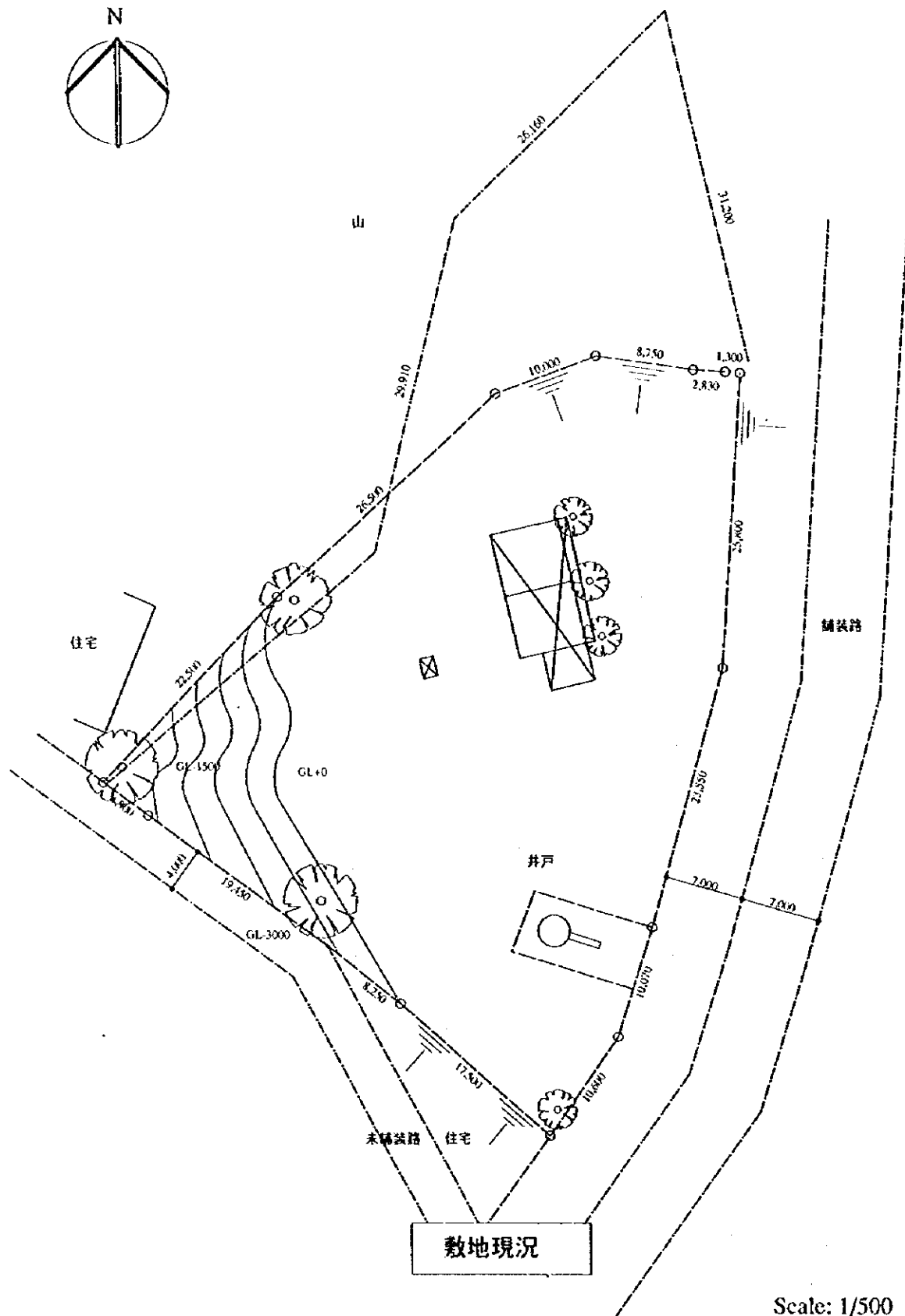
敷地面積 10,007.2 m²

正規教育用教室 7室
 複式教育用教室 0室
 教員室・倉庫 1室
 多目的室 1室
 非水洗便所 1棟



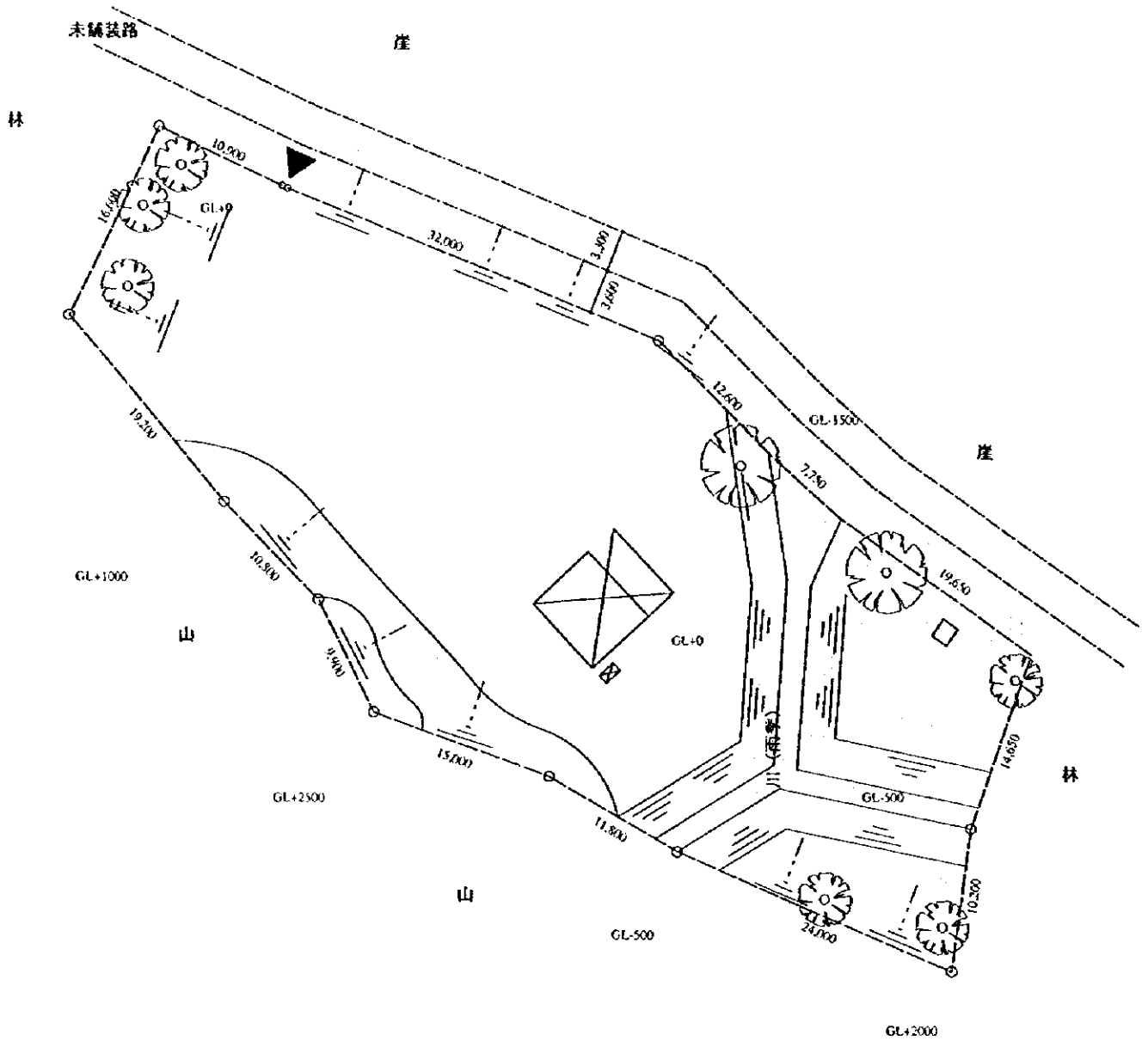
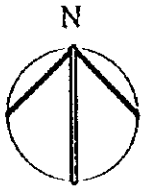
Scale: 1/1000

番号：L5
 学校名：エル・クリスタリト
 県名：レオン
 市町村名：エル・ヒカルル



Scale: 1/500

番号：L 6
 学校名：バルマール・スール
 県名：レオン
 市町村名：エル・サウセ



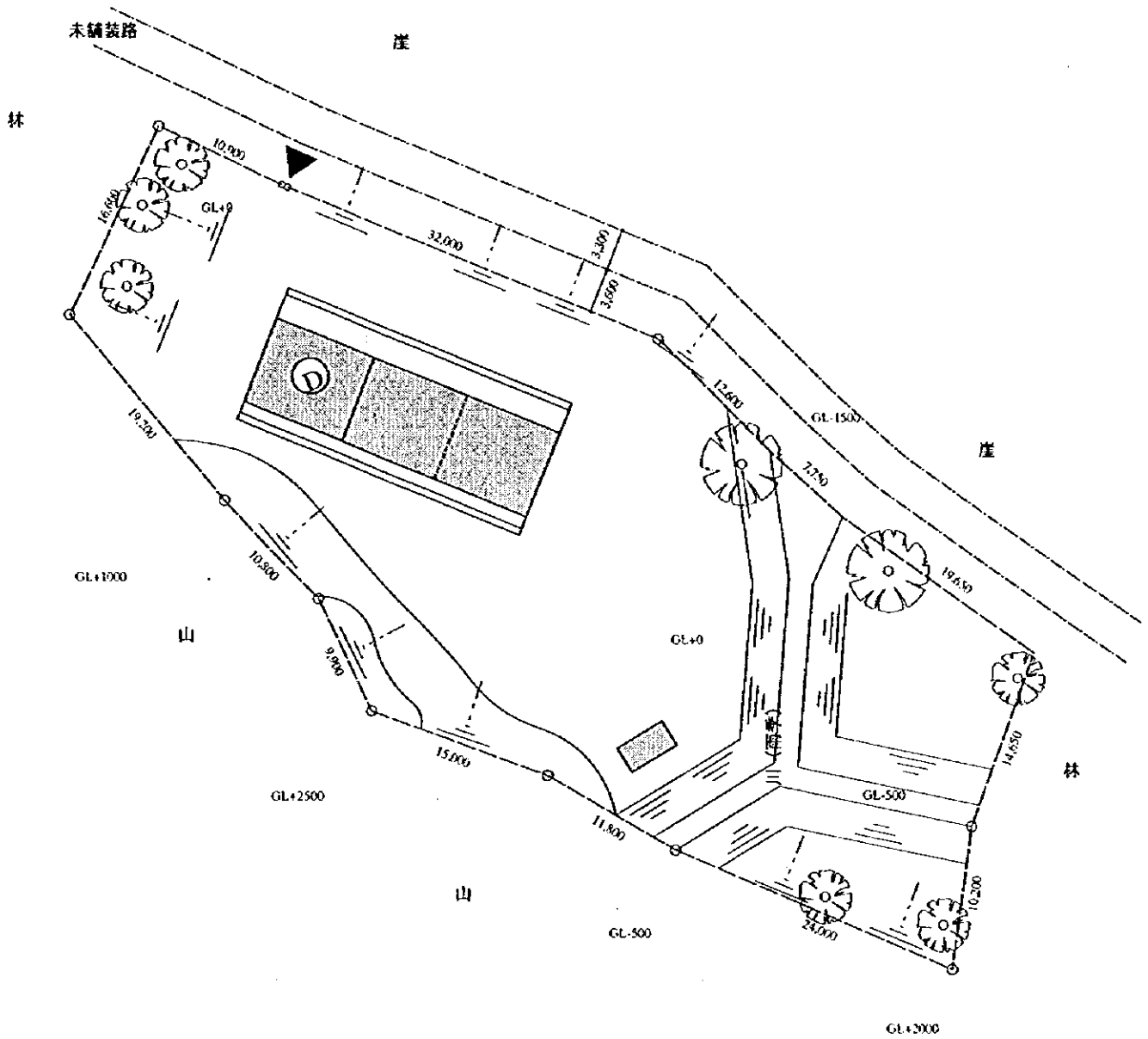
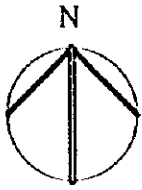
敷地現況

Scale: 1/500

番号：L 6
 学校名：バルマール・スール
 県名：レオン
 市町村名：エル・サウセ

敷地面積 2,361.1 m²

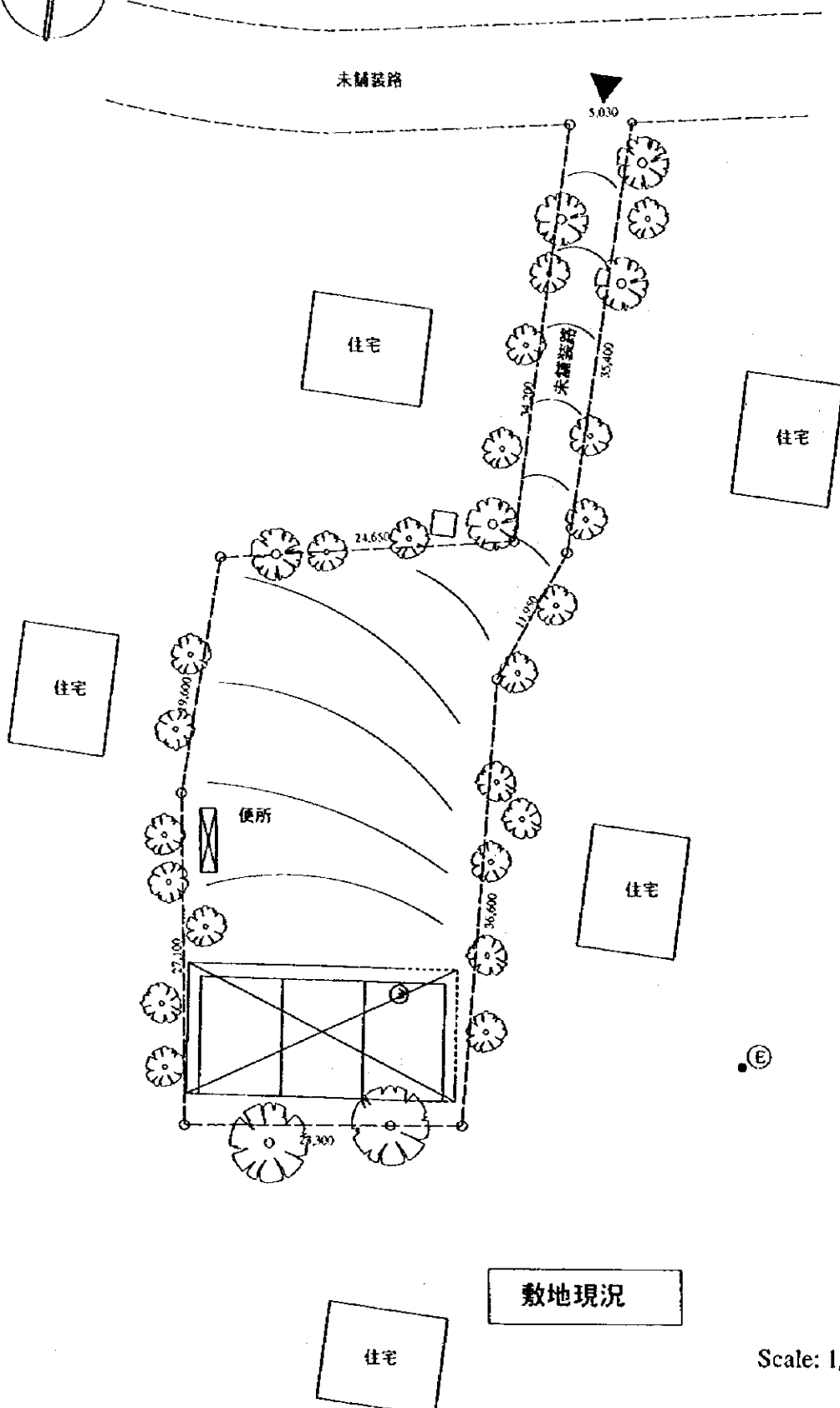
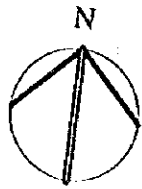
正規教育用教室 0室
 複式教育用教室 2室
 教員室・倉庫 1室
 多目的室 0室
 非水洗便所 1棟



計画実施後

Scale: 1/500

番号：1.7
 学校名：エンマヌエル・モンガロ・イ・ルピオ
 県名：レオン
 市町村名：ラ・バス・セントロ

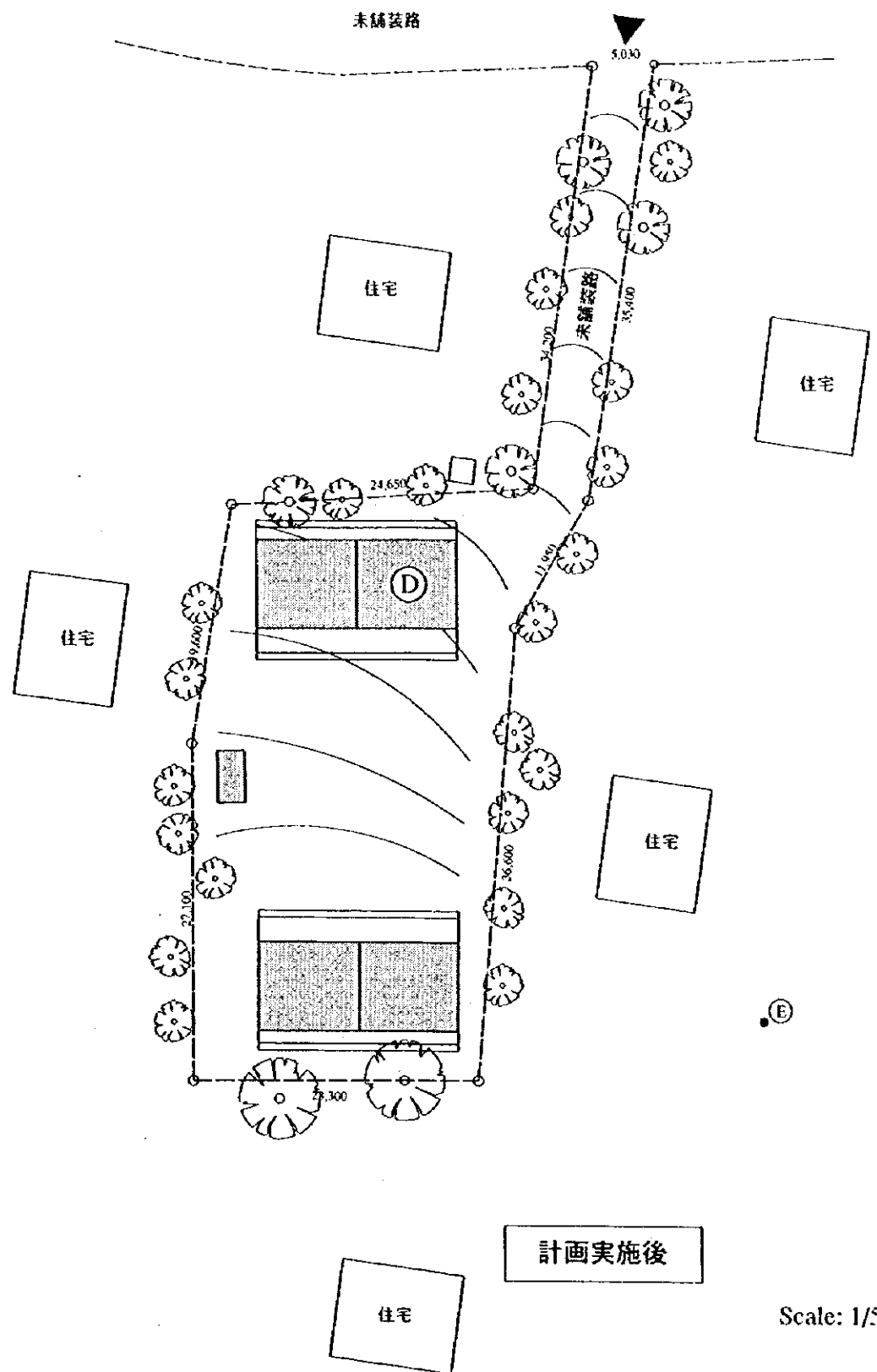
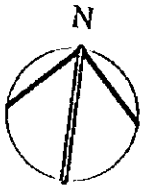


Scale: 1/500

番号：L7
 学校名：エンマヌエル・モンガロ・イ・ルピオ
 県名：レオン
 市町村名：ラ・バス・セントロ

敷地面積 1,352.2 m²

- 正規教育用教室 3室
- 複式教育用教室 0室
- 教員室・倉庫 1室
- 多目的室 0室
- 非水洗便所 1棟



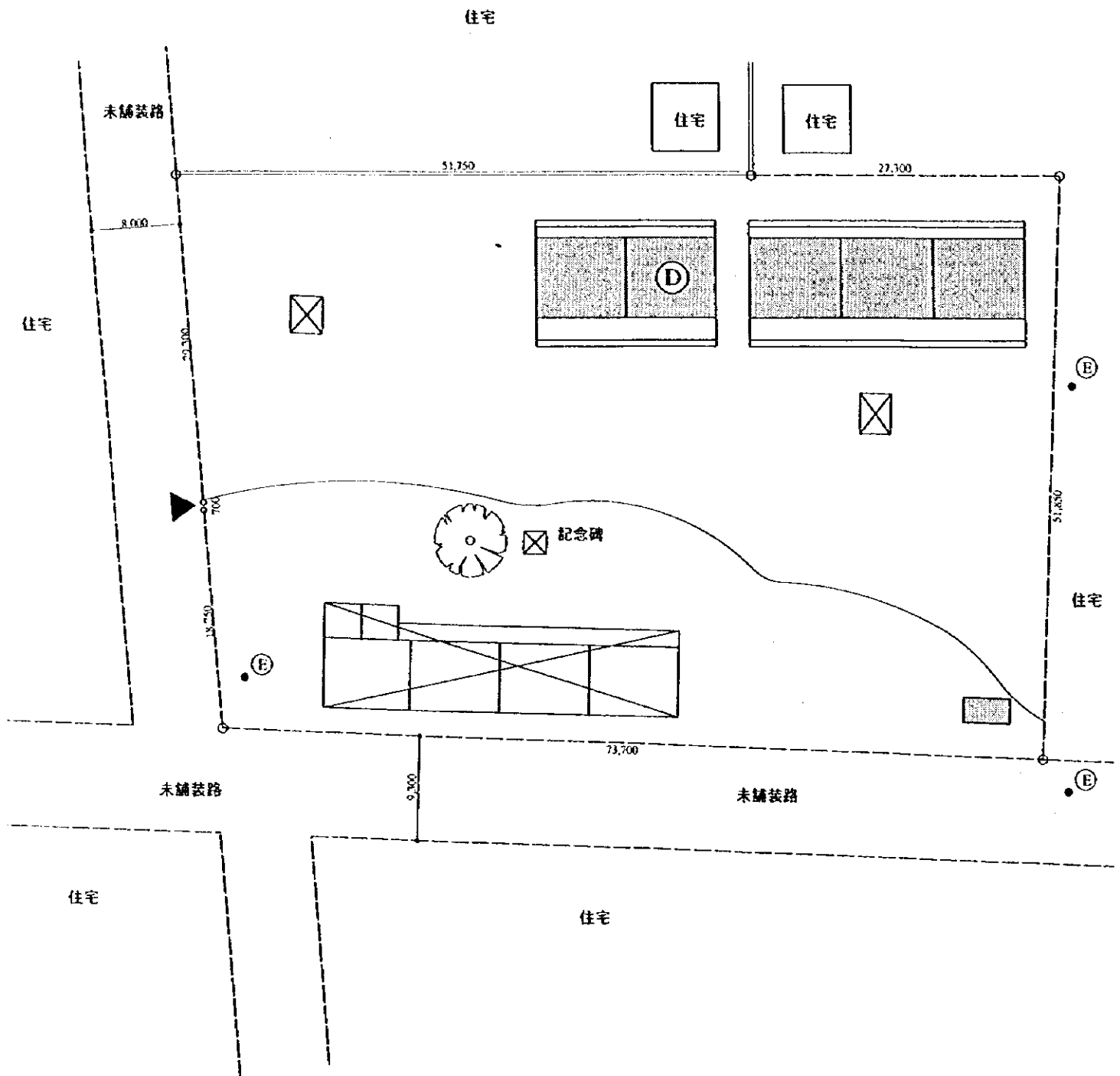
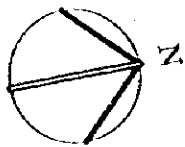
計画実施後

Scale: 1/500

番号：L8
 学校名：ルーベン・ダリオ
 県名：レオン
 市町村名：ラ・パス・セントロ

敷地面積 3,857.0 m²

正規教育用教室 4室
 複式教育用教室 0室
 教員室・倉庫 1室
 多目的室 0室
 非水洗便所 1棟
 電気設備

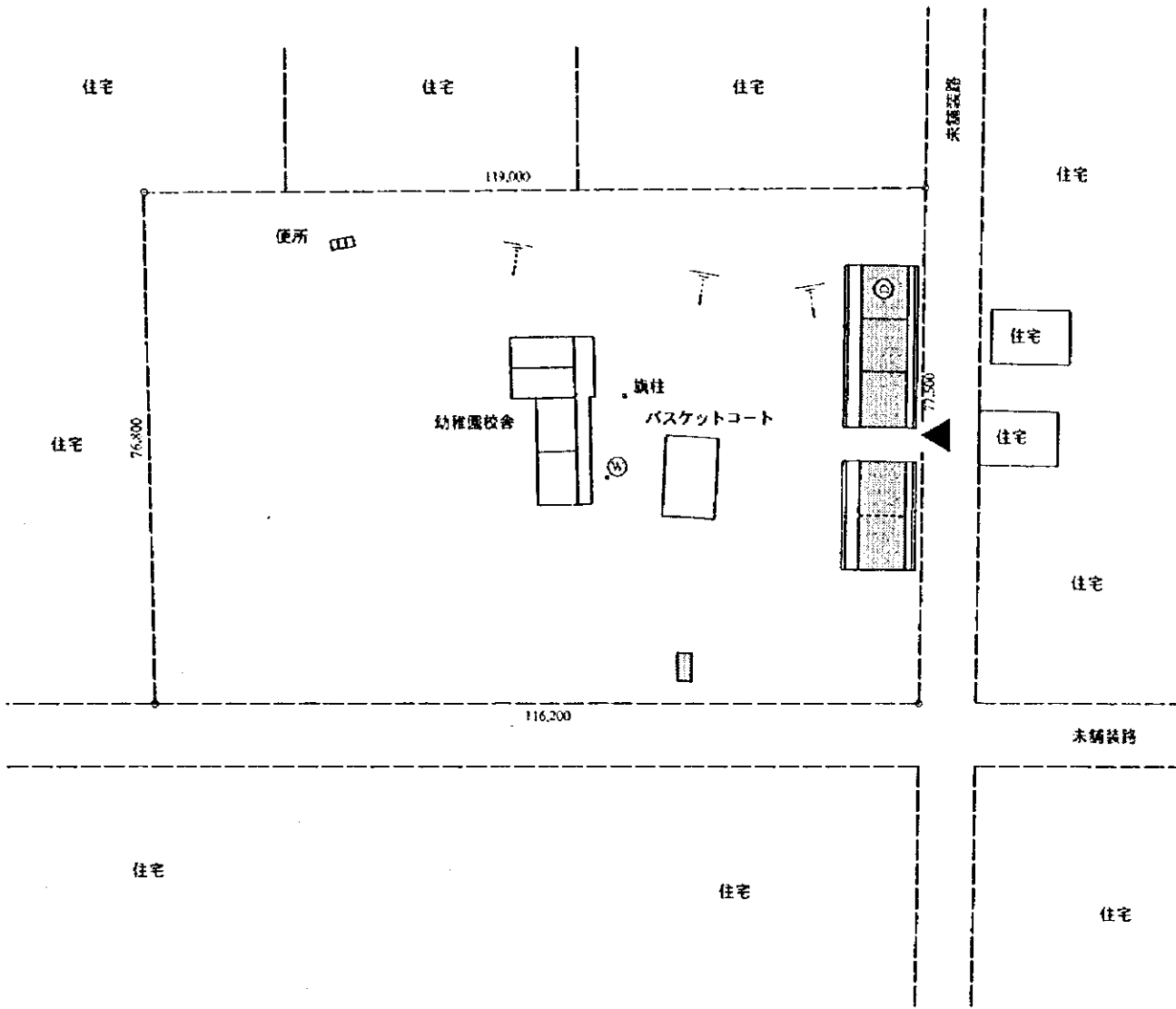
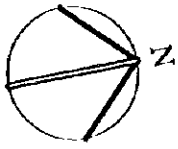


Scale: 1/500

番号：L9
 学校名：ディリアンヘン
 県名：レオン
 市町村名：ラ・バス・セントロ

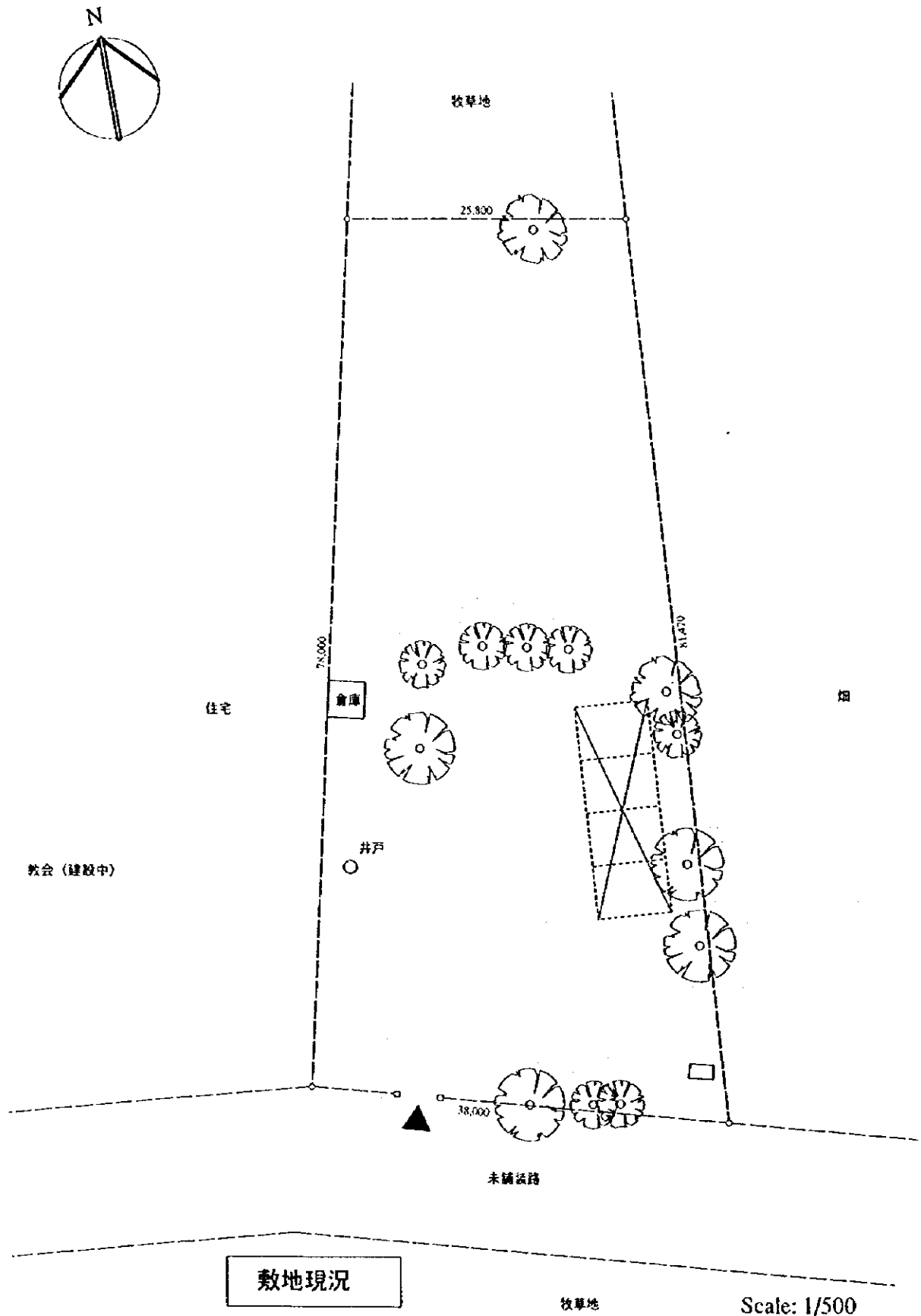
敷地面積 9,067.4 m²

正規教育用教室 2室
 複式教育用教室 2室
 教員室・倉庫 1室
 多目的室 0室
 非水洗便所 1棟



Scale: 1/1000

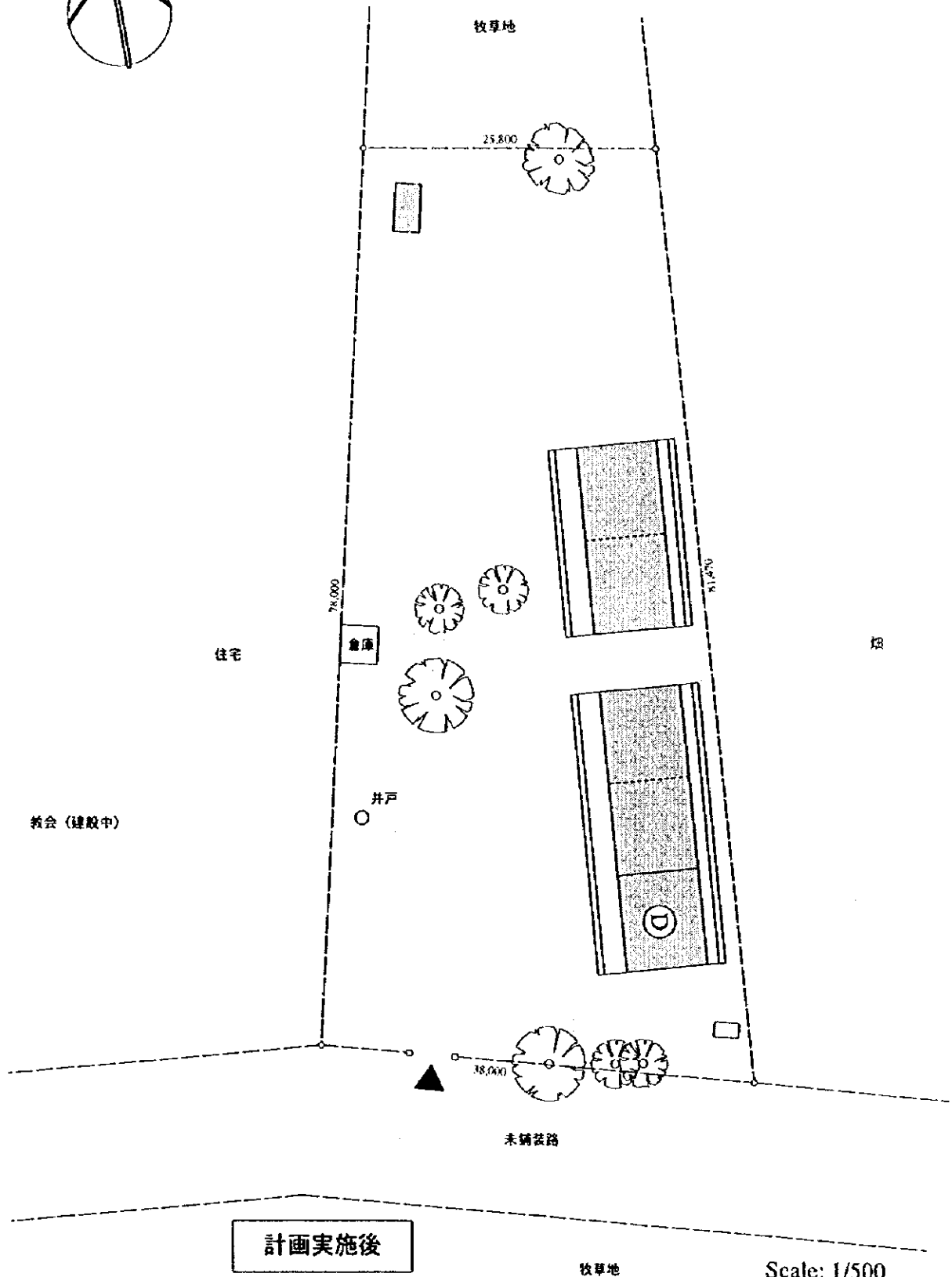
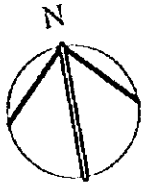
番号：L10
 学校名：ラファエラ・エレーラ 2
 県名：レオン
 市町村名：ラ・パス・セントロ



番号：L10
 学校名：ラファエラ・エレラ 2
 県名：レオン
 市町村名：ラ・バス・セントロ

敷地面積 2,547.1 m²

正規教育用教室 0室
 複式教育用教室 4室
 教員室・倉庫 1室
 多目的室 0室
 非水洗便所 1棟

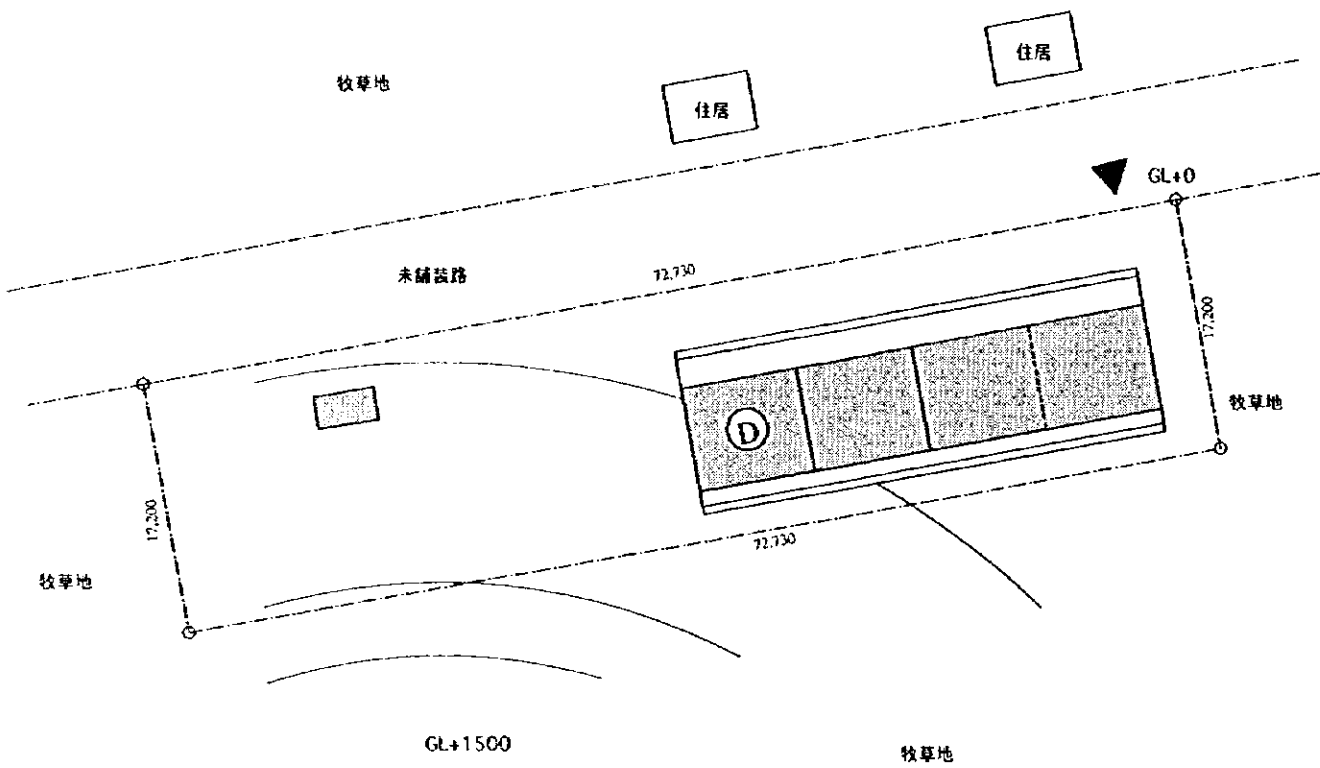
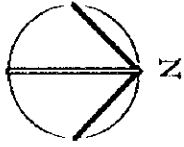


Scale: 1/500

番号：L11
 学校名：アントニア・ガルシャ・デ・トルーニョ
 県名：レオン
 市町村名：ラ・バス・セントロ

敷地面積 1,250.9 m²

正規教育用教室 1室
 複式教育用教室 2室
 教員室・倉庫 1室
 多目的室 0室
 非水洗便所 1棟

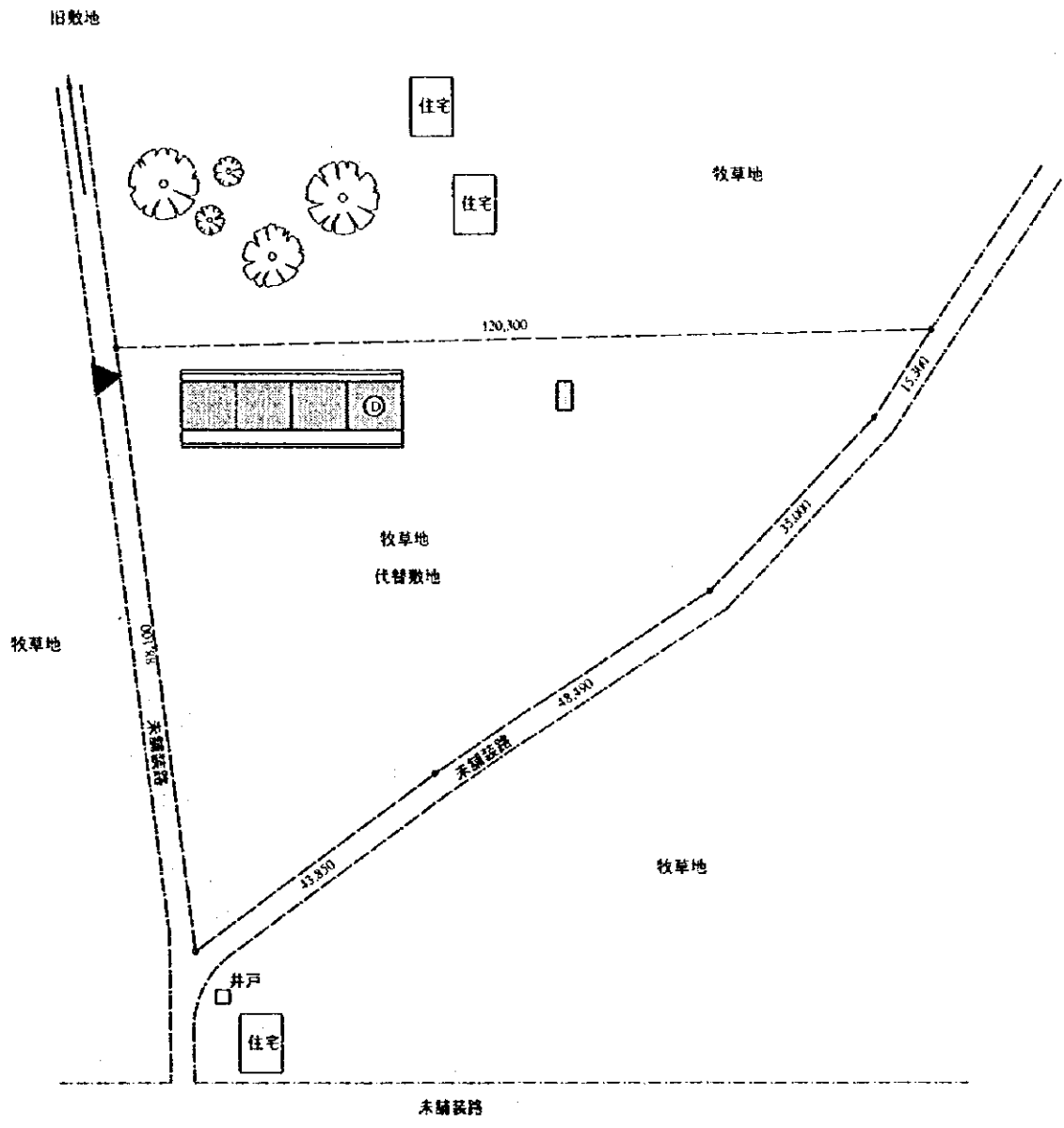
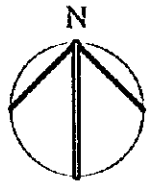


Scale: 1/500

番号：L12
 学校名：パブロ・アントニオ・クアドラ
 県名：レオン
 市町村名：ラ・バス・セントロ

敷地面積 5,841.7 m²

正規教育用教室 1室
 複式教育用教室 2室
 教員室・倉庫 1室
 多目的室 0室
 非水洗便所 1棟

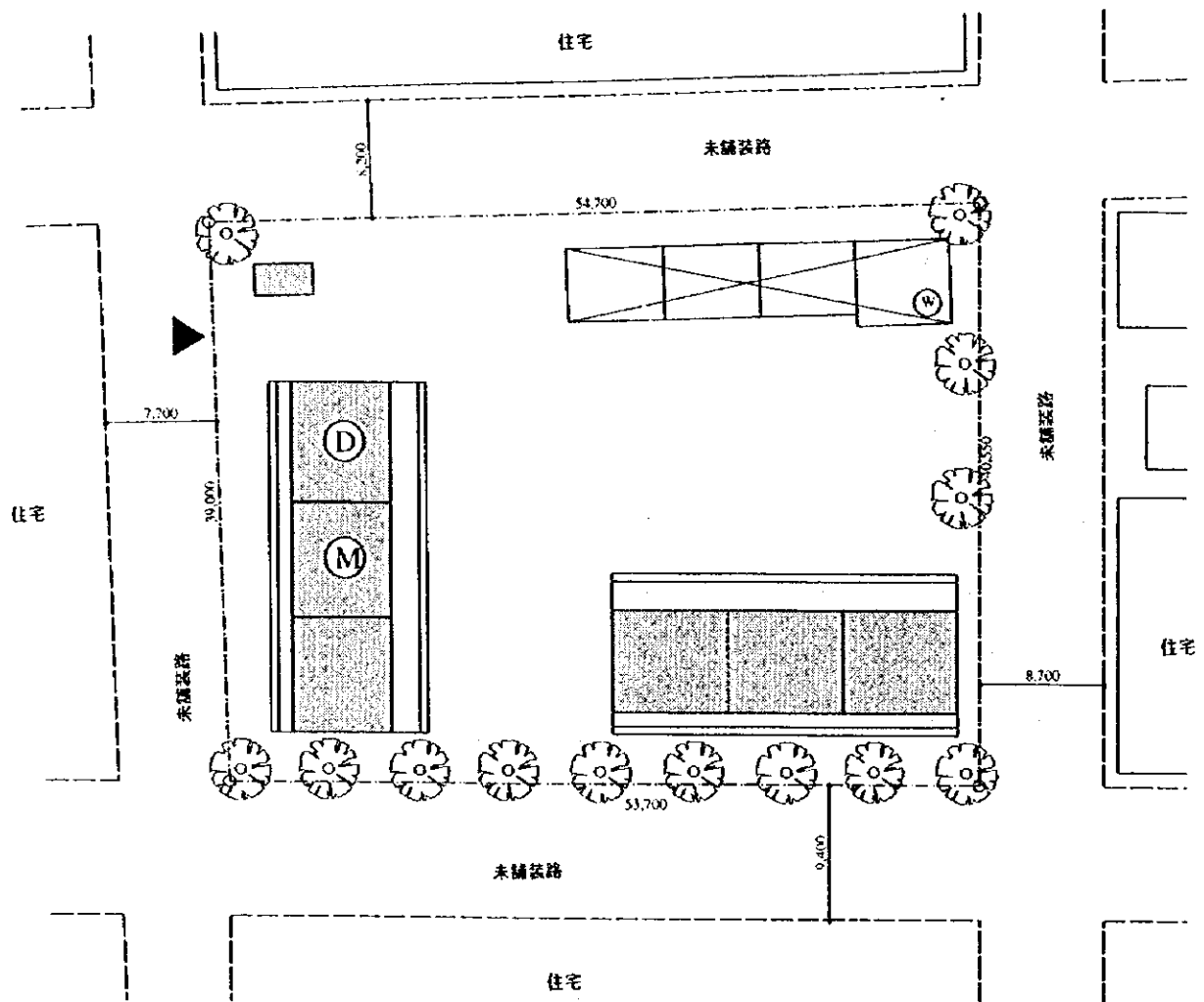
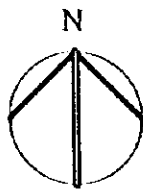


Scale: 1/1000

番号：L15
 学校名：アディアクト
 県名：レオン
 市町村名：レオン

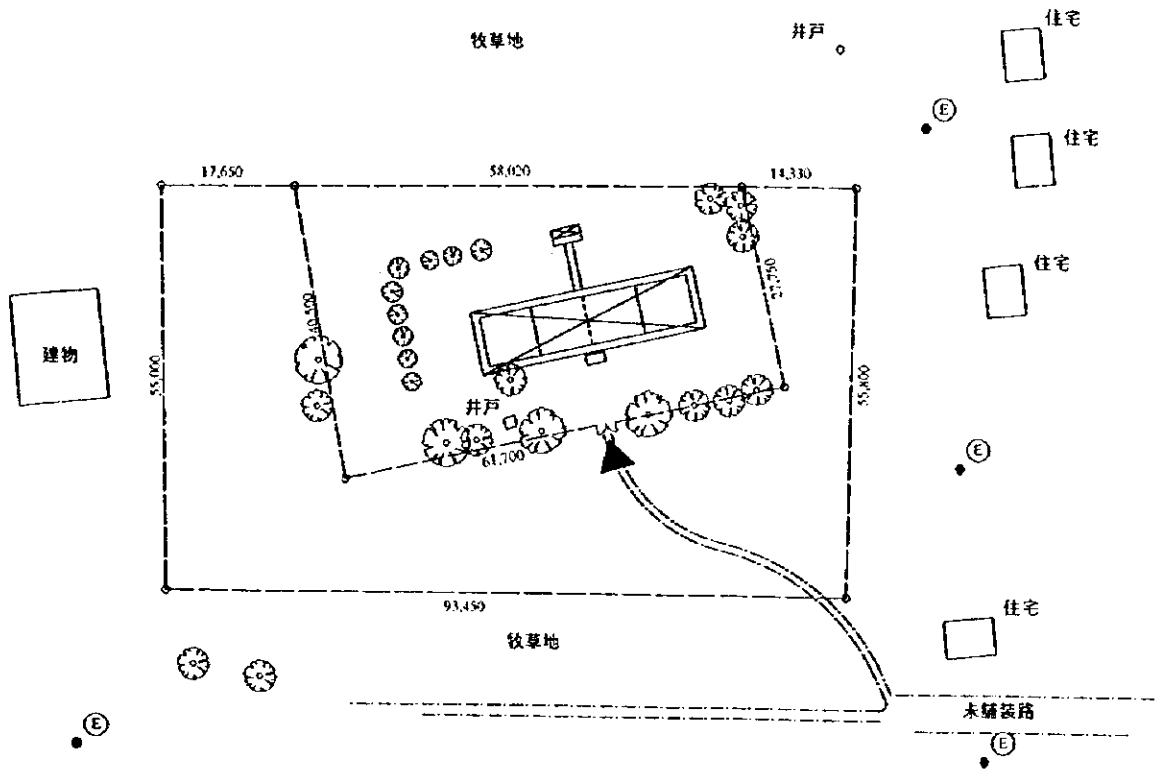
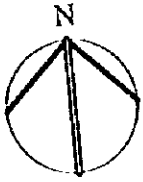
敷地面積 2,147.4 m²

正規教育用教室 2室
 複式教育用教室 2室
 教員室・倉庫 1室
 多目的室 1室
 非水洗便所 1棟



Scale: 1/500

番号：L16
 学校名：エンmanuel・モンガロ・イ・ルピオ
 県名：レオン
 市町村名：レオン



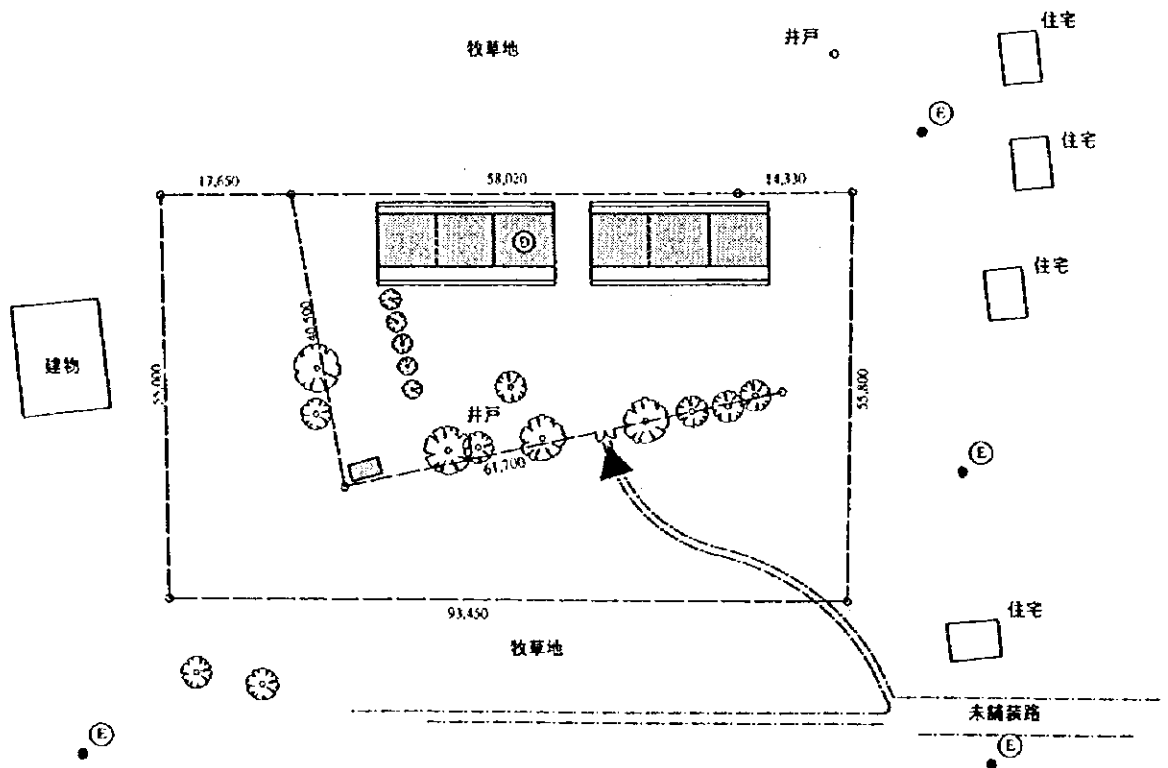
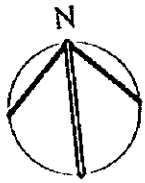
敷地現況

Scale: 1/1000

番号：L16
 学校名：エンマヌエル・モンガロ・イ・ルピオ
 県名：レオン
 市町村名：レオン

敷地面積 5,229.9 m²

正規教育用教室 1室
 複式教育用教室 4室
 教員室・倉庫 1室
 多目的室 0室
 非水洗便所 1棟



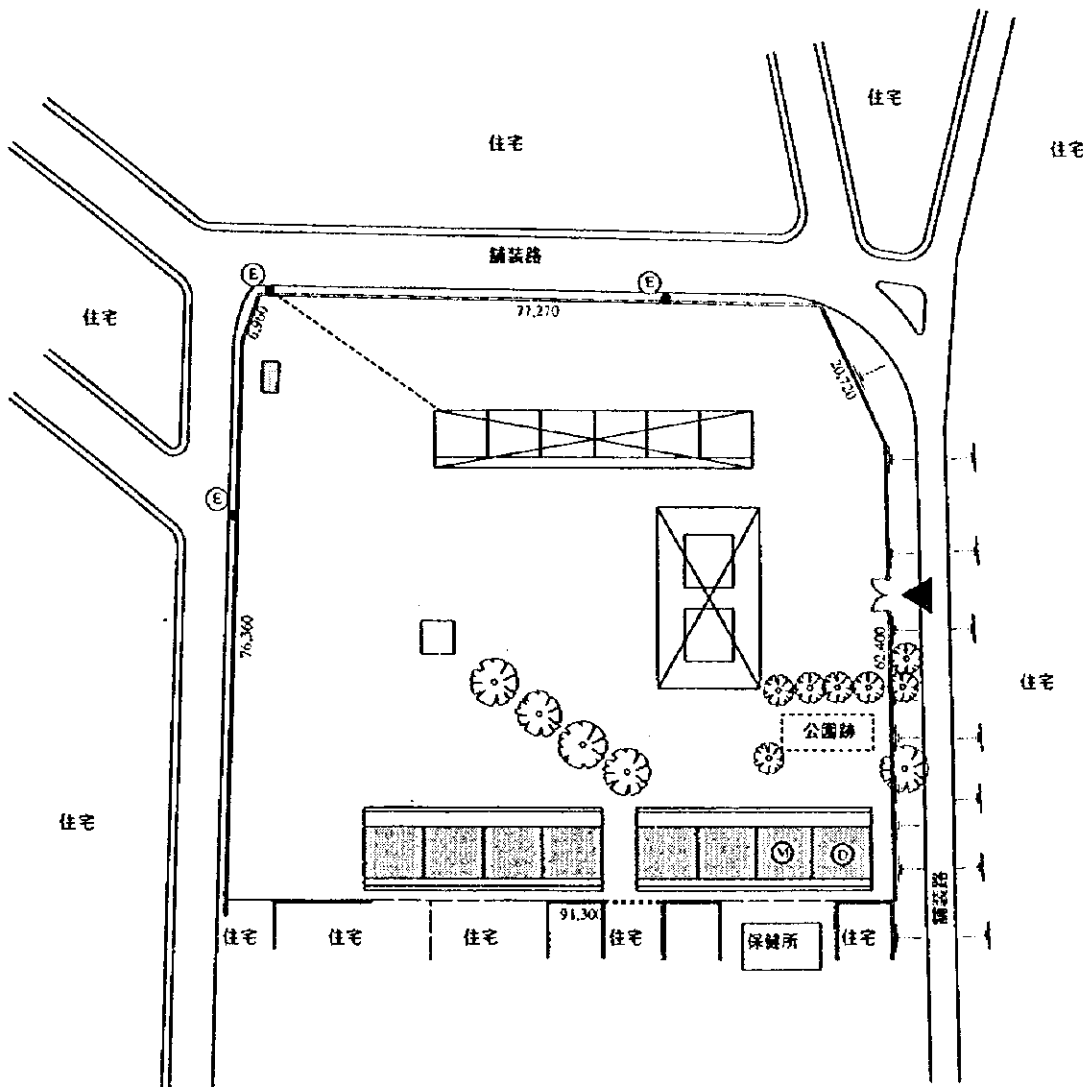
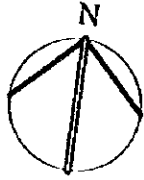
計画実施後

Scale: 1/1000

番号：L17
 学校名：サン・カルロス
 県名：レオン
 市町村名：レオン

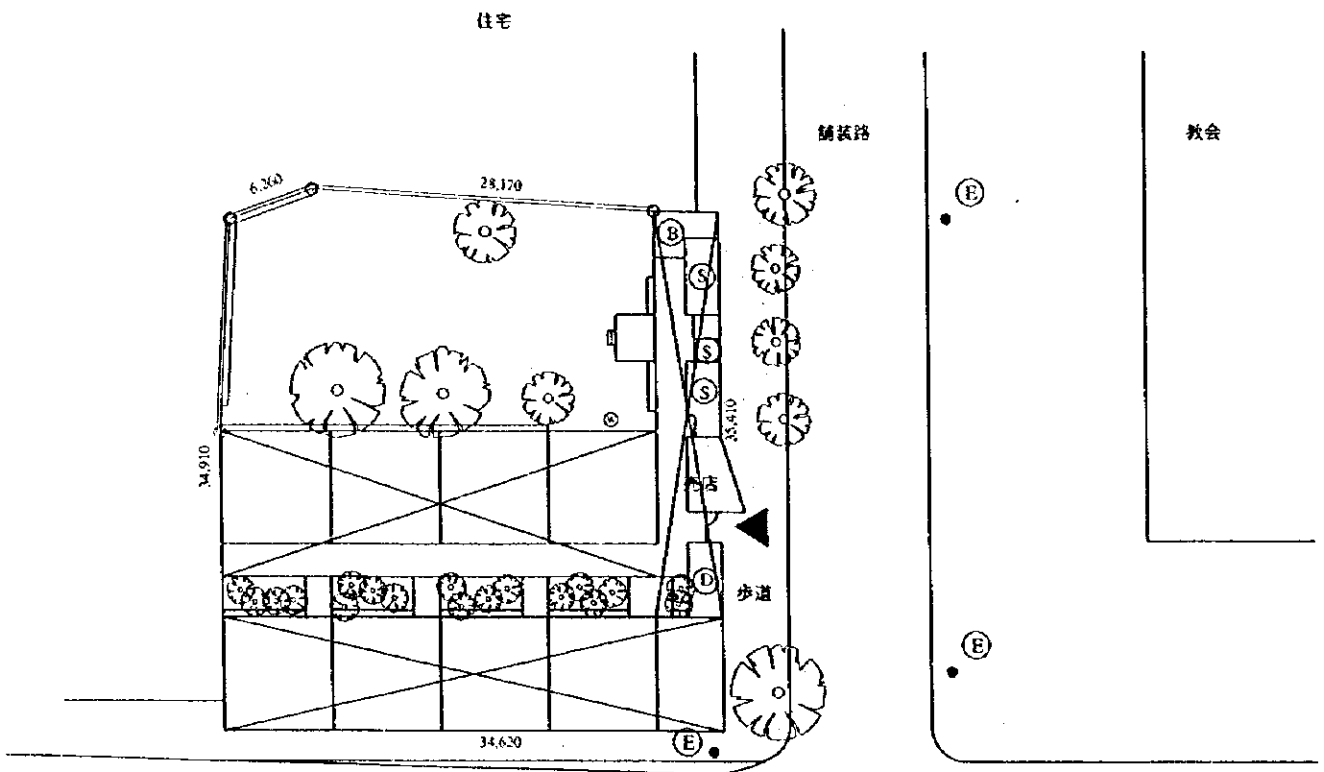
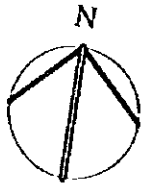
敷地面積 7,275.1 m²

正規教育用教室 6室
 複式教育用教室 0室
 教員室・倉庫 1室
 多目的室 1室
 非水洗便所 1棟
 電気設備



Scale: 1/1000

番号：L18
 学校名：ルーベン・ダリオ
 県名：レオン
 市町村名：レオン



舗装路

住宅

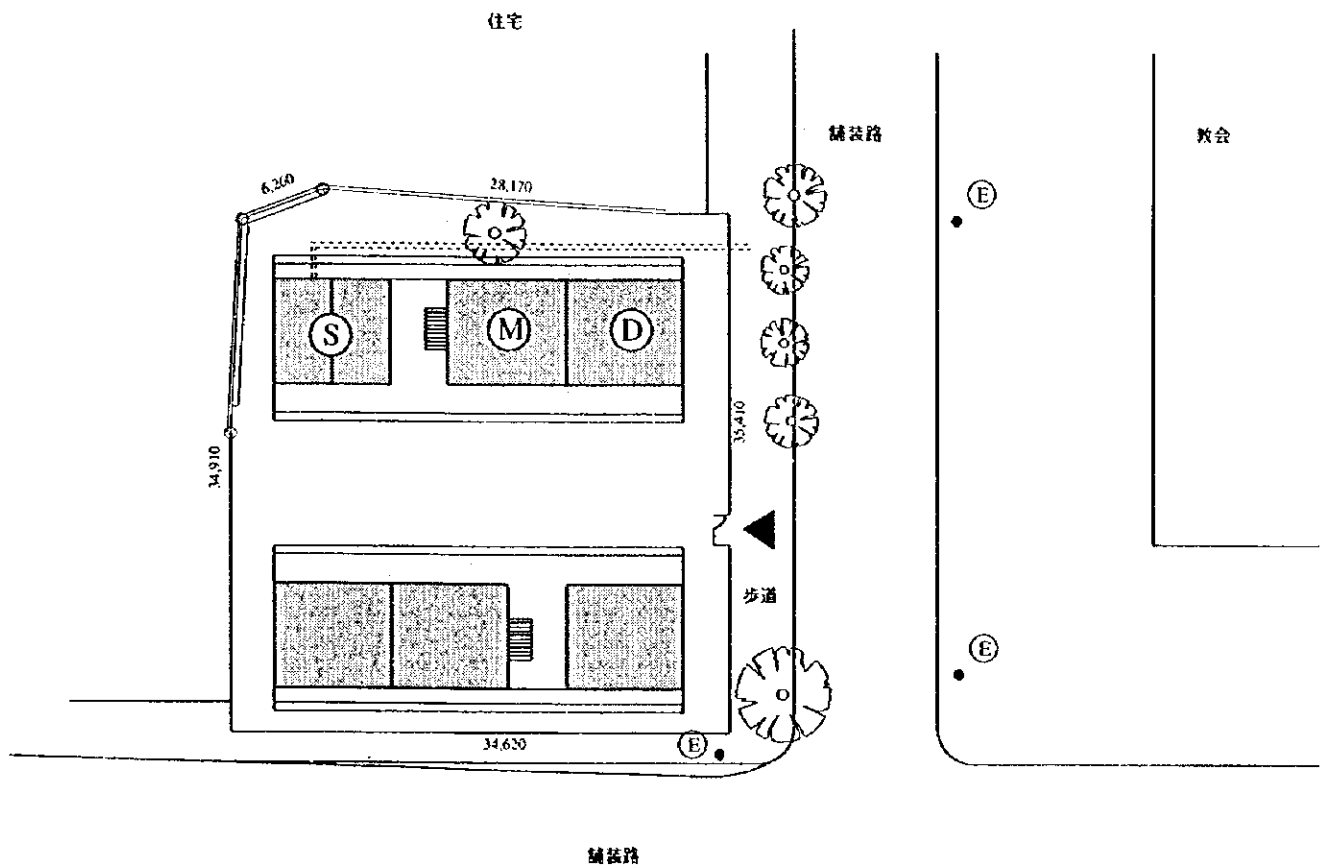
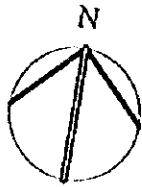
敷地現況

Scale: 1/500

番号：L18
 学校名：ルーベン・ダリオ
 県名：レオン
 市町村名：レオン

敷地面積 1,242.6 m²

正規教育用教室 9室
 複式教育用教室 0室
 教員室・倉庫 1室
 多目的室 1室
 水洗便所 1室 (下水放流)
 電気設備



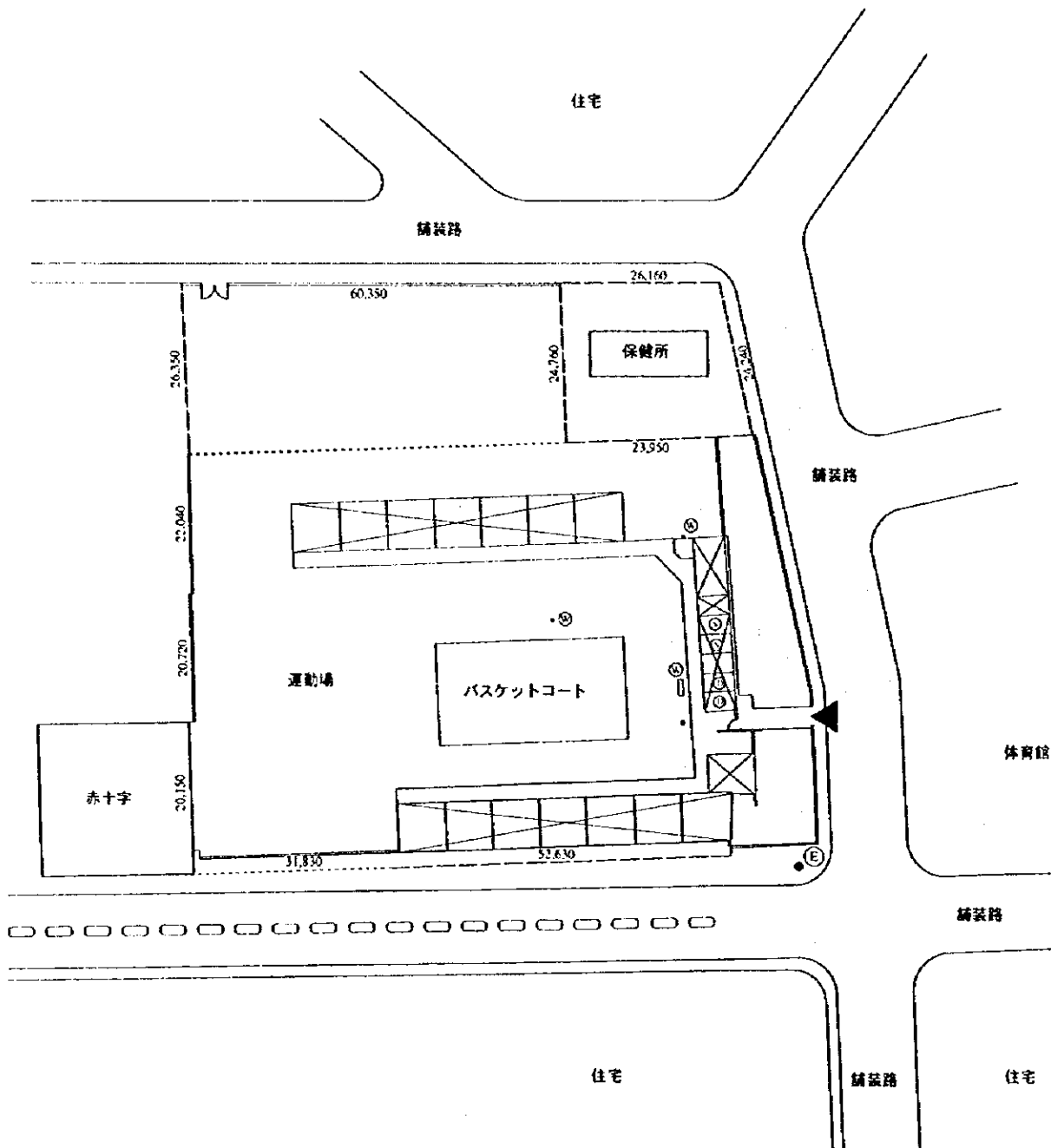
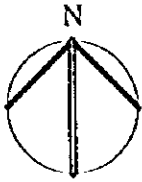
舗装路

住宅

計画実施後

Scale: 1/500

番号：L19
 学校名：ジョン・エフ・ケネディ
 県名：レオン
 市町村名：レオン



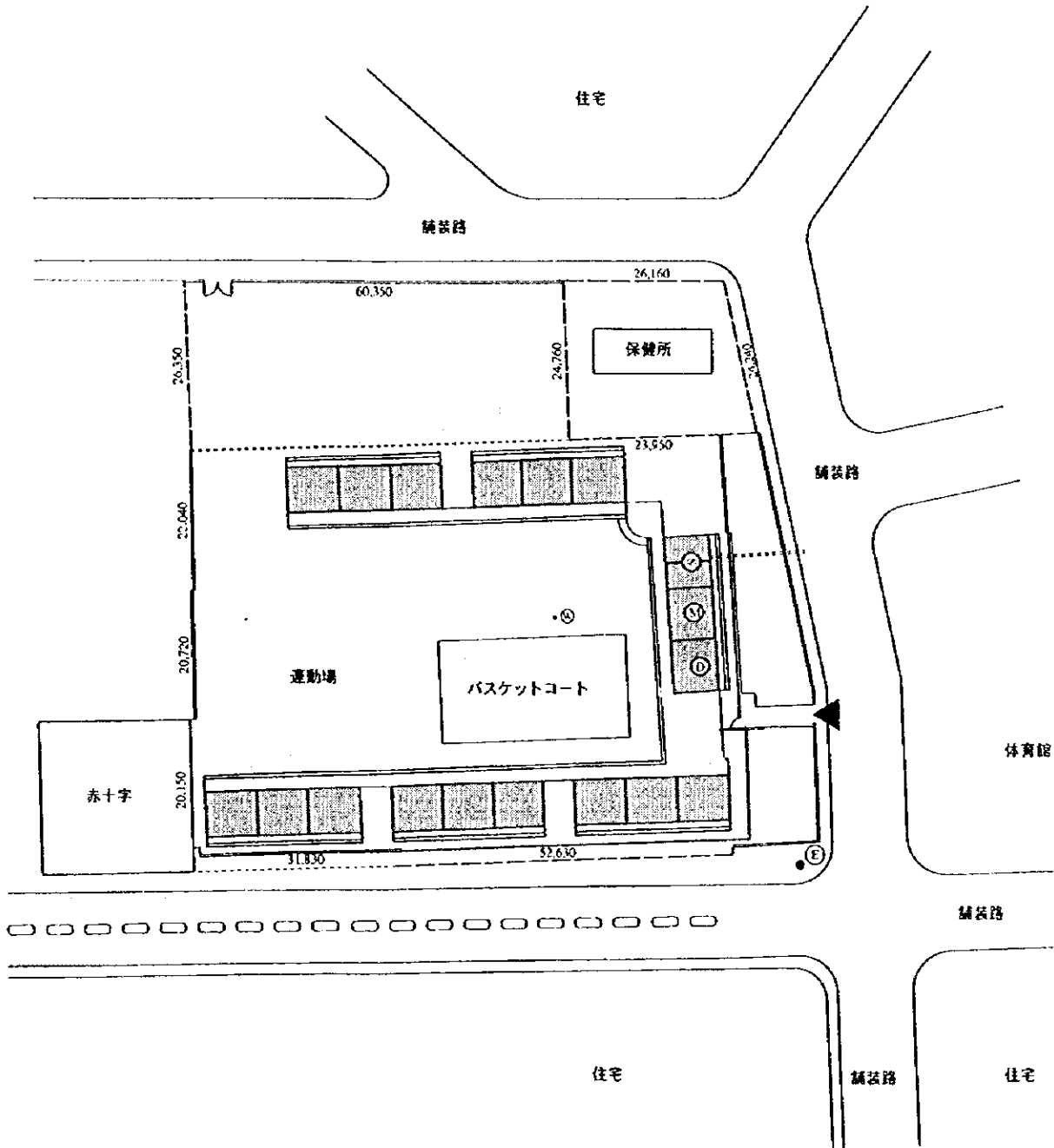
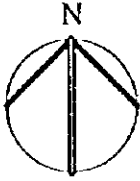
敷地現況

Scale: 1/1000

番号：L19
 学校名：ジョン・エフ・ケネディ
 県名：レオン
 市町村名：レオン

敷地面積 7,223.5 m²

正規教育用教室 15室
 複式教育用教室 0室
 教員室・倉庫 1室
 多目的室 1室
 水洗便所 1室（下水放流）
 電気設備



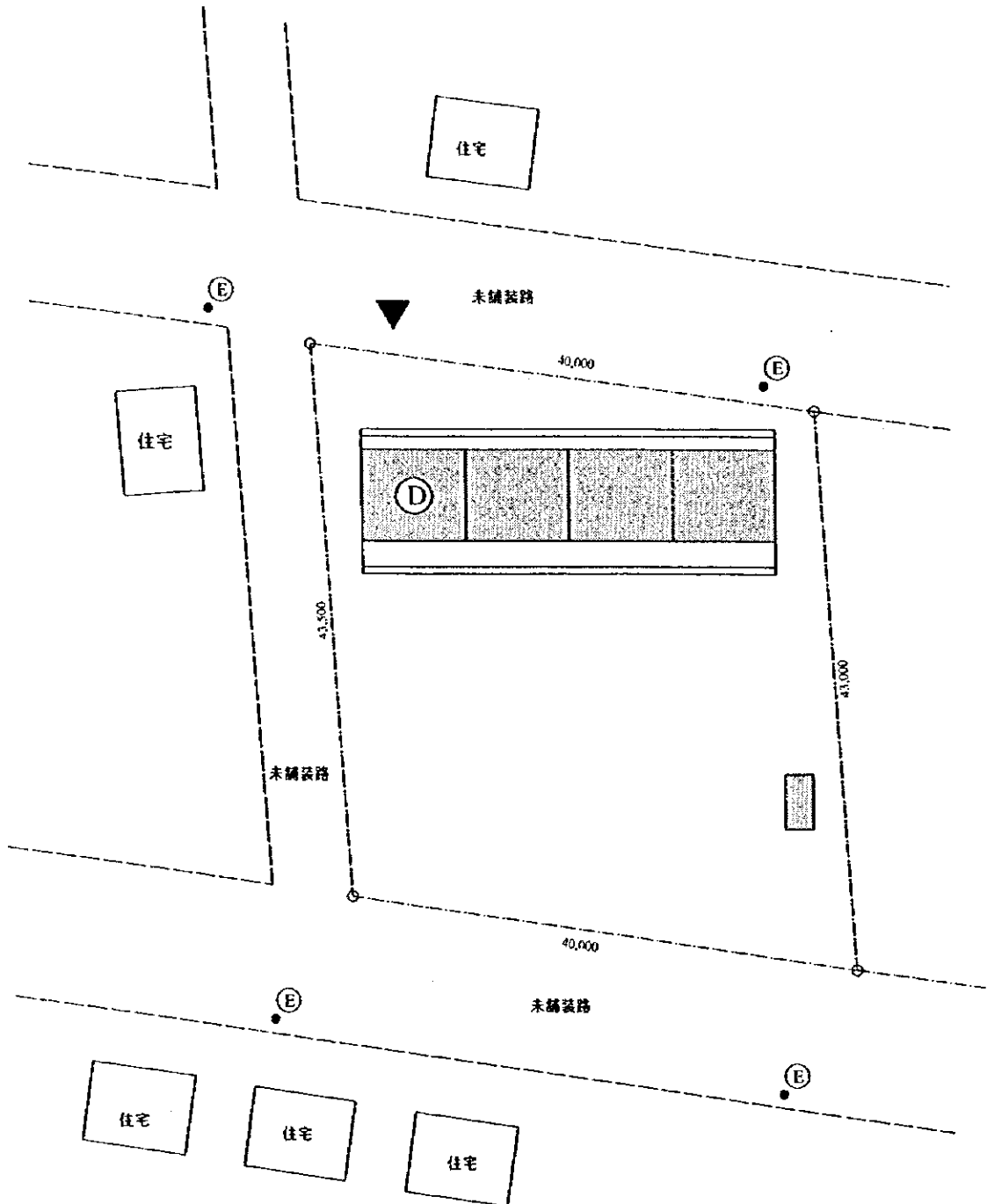
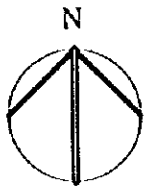
計画実施後

Scale: 1/1000

番号：L20
 学校名：プリサ・デ・アコサスコ
 県名：レオン
 市町村名：レオン

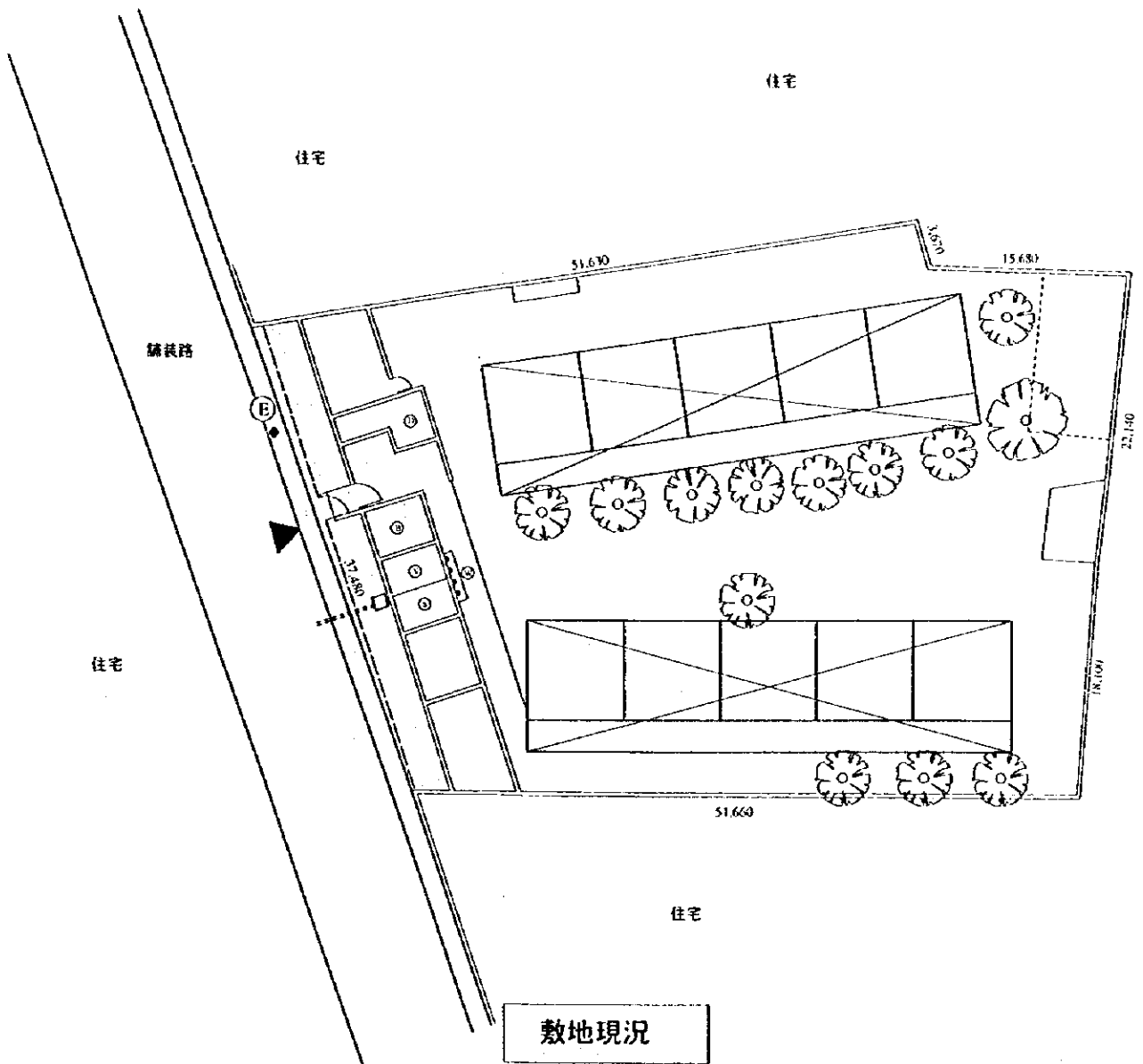
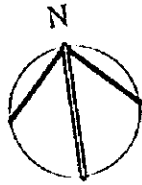
敷地面積 1,691.8 m²

正規教育用教室 1室
 複式教育用教室 2室
 教員室・倉庫 1室
 多目的室 0室
 非水洗便所 1棟
 電気設備



Scale: 1/500

番号：L21
学校名：セラ・セディレス・アルタミラーノ
県名：レオン
市町村名：レオン

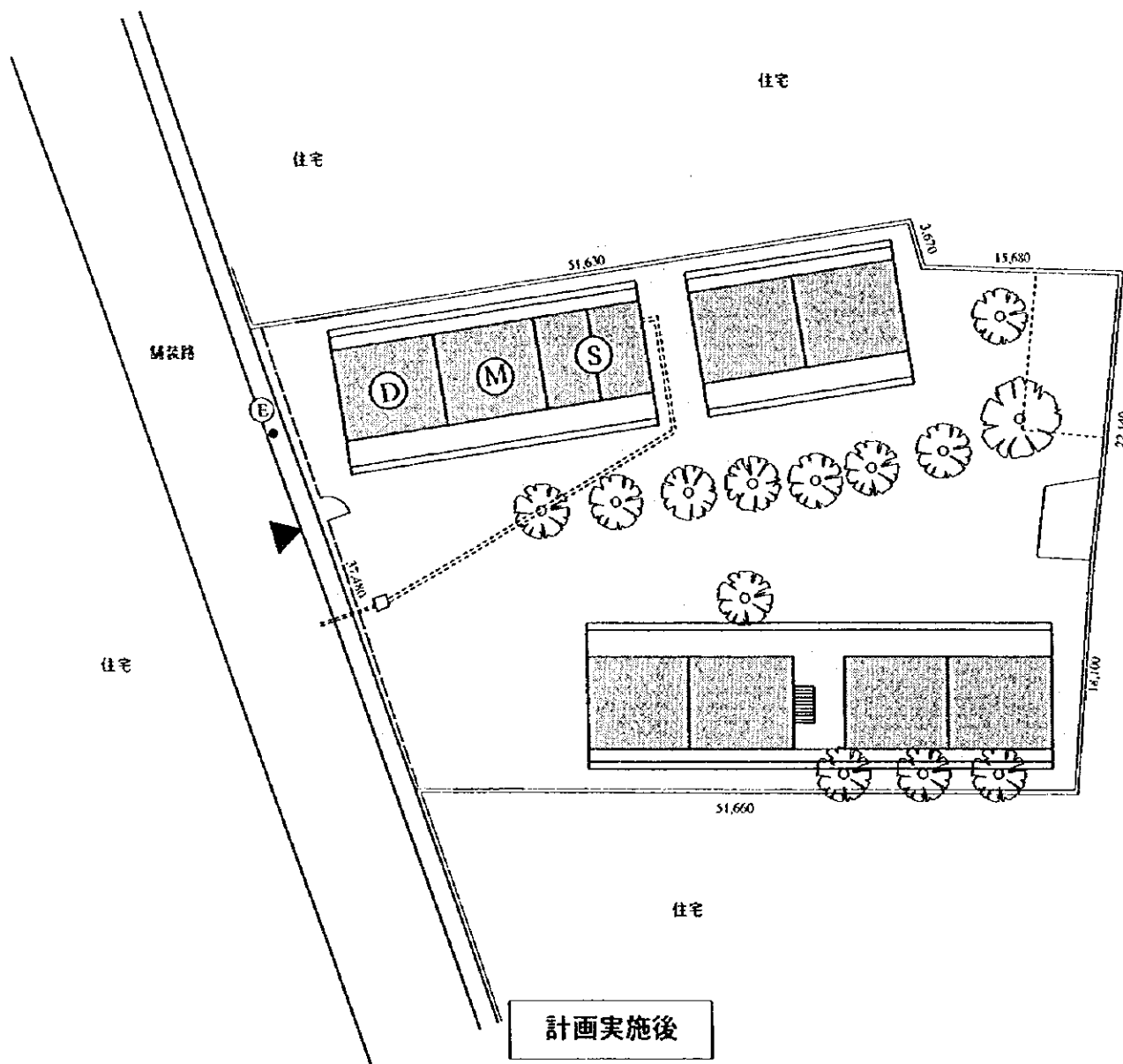
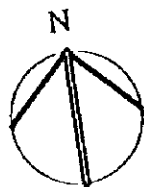


Scale: 1/500

番号：L21
 学校名：セラ・セディレス・アルタミラーノ
 県名：レオン
 市町村名：レオン

敷地面積 2,402.4 m²

正規教育用教室 10室
 複式教育用教室 0室
 教員室・倉庫 1室
 多目的室 1室
 水洗便所 1室（下水放流）
 電気設備

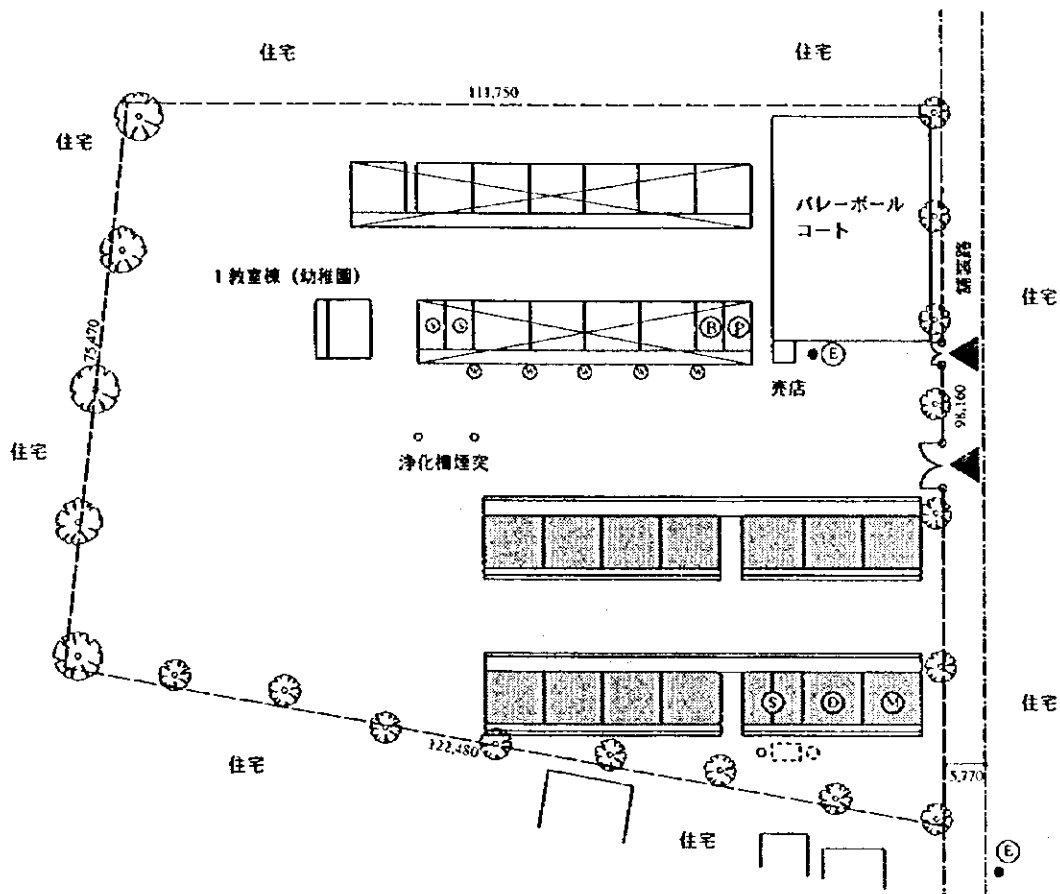
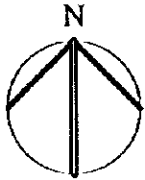


Scale: 1/500

番号：L22
 学校名：アサリアス・H・バジャイス
 県名：レオン
 市町村名：レオン

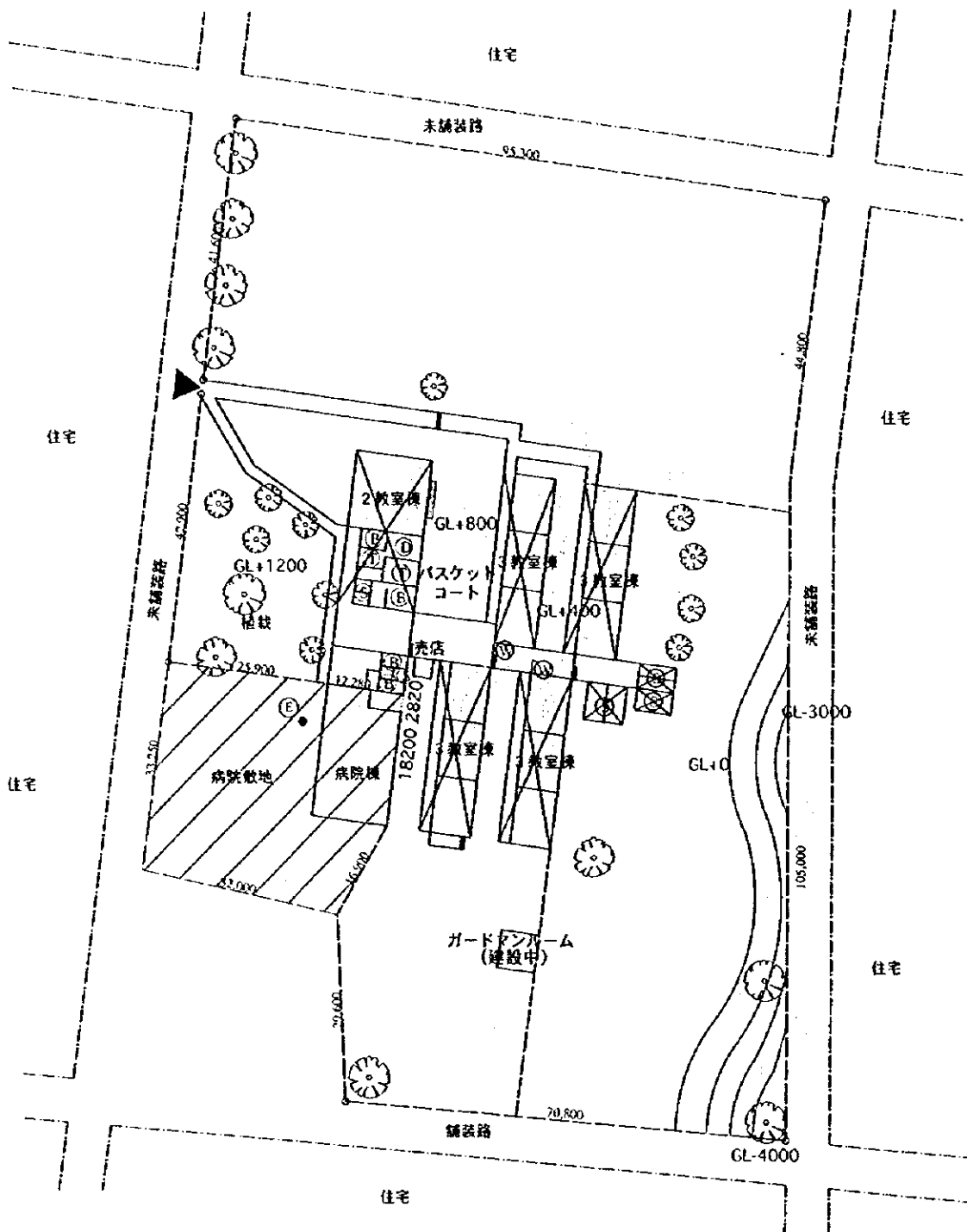
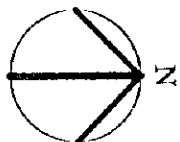
敷地面積 10,216.4 m²

正規教育用教室 11室
 複式教育用教室 0室
 教員室・倉庫 1室
 多目的室 1室
 水洗便所 1室
 浄化槽
 電気設備



Scale: 1/1000

番号：L23
 学校名：クラリサ・カルデナス
 県名：レオン
 市町村名：レオン



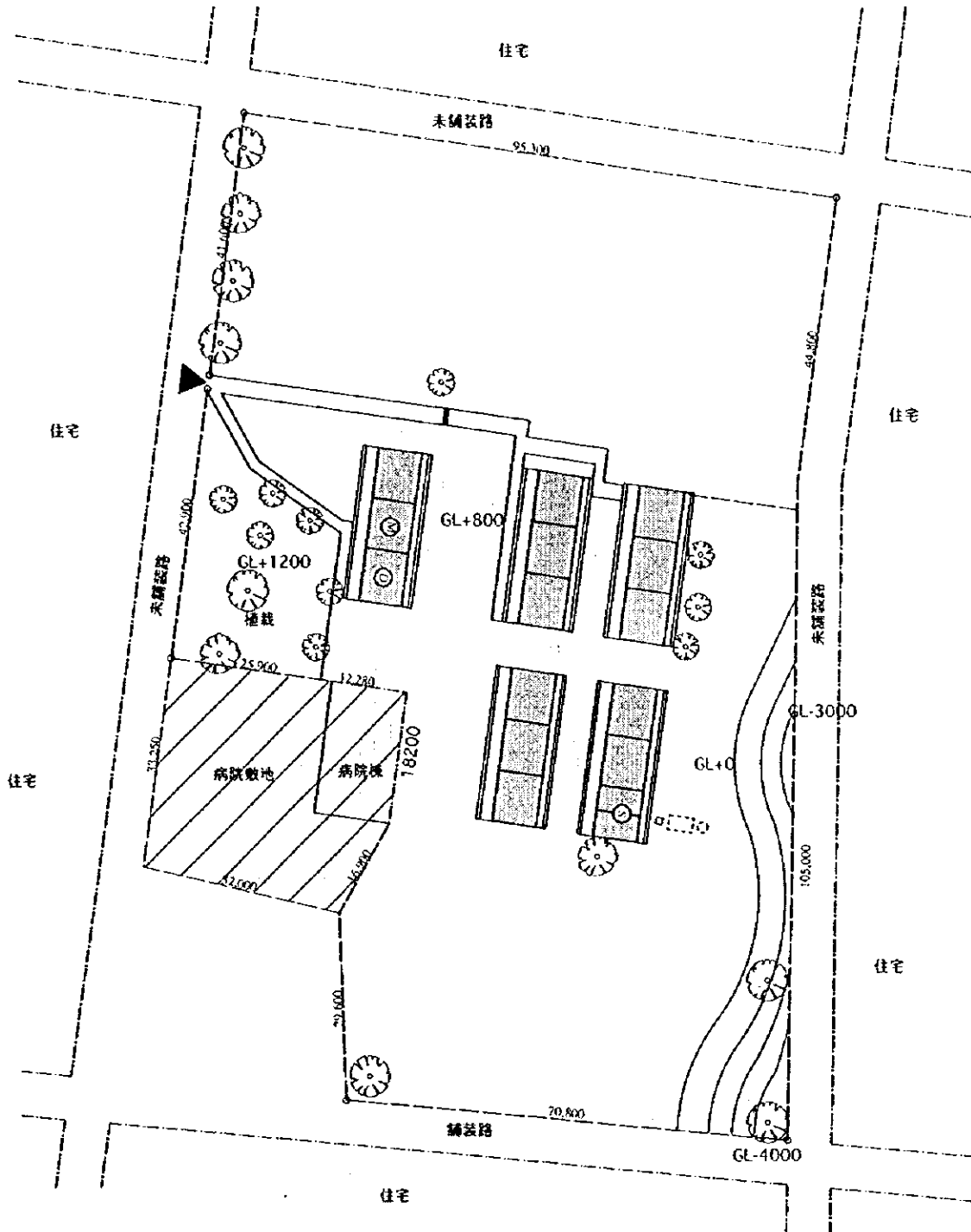
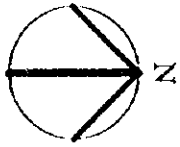
敷地現況

Scale: 1/1000

番号：L23
 学校名：クラリサ・カルデナス
 県名：レオン
 市町村名：レオン

敷地面積 12,720.9 m²

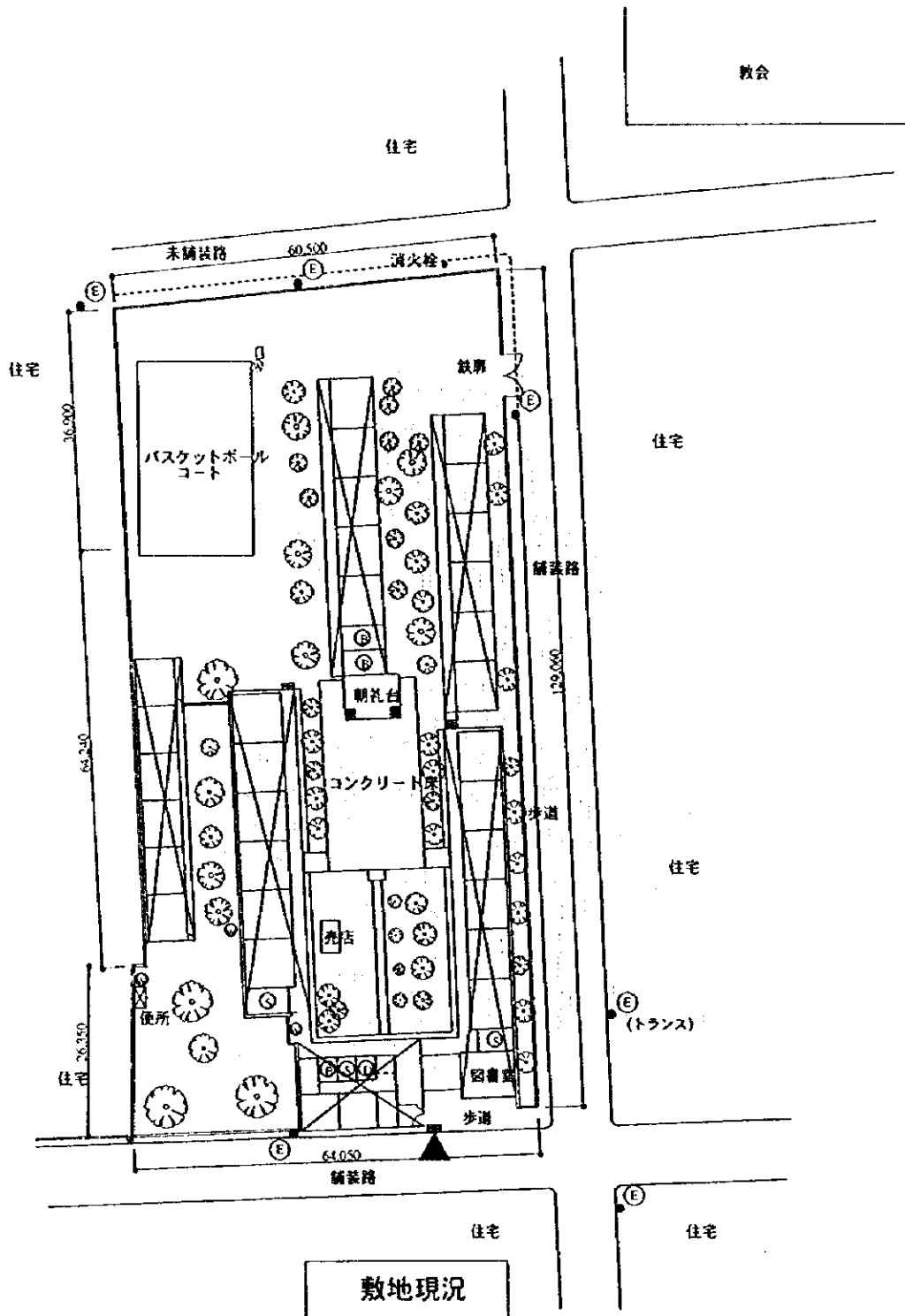
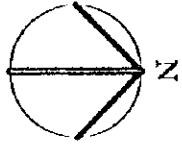
正規教育用教室 12室
 複式教育用教室 0室
 教員室・倉庫 1室
 多目的室 1室
 水洗便所 1室
 浄化槽
 電気設備



計画実施後

Scale: 1/1000

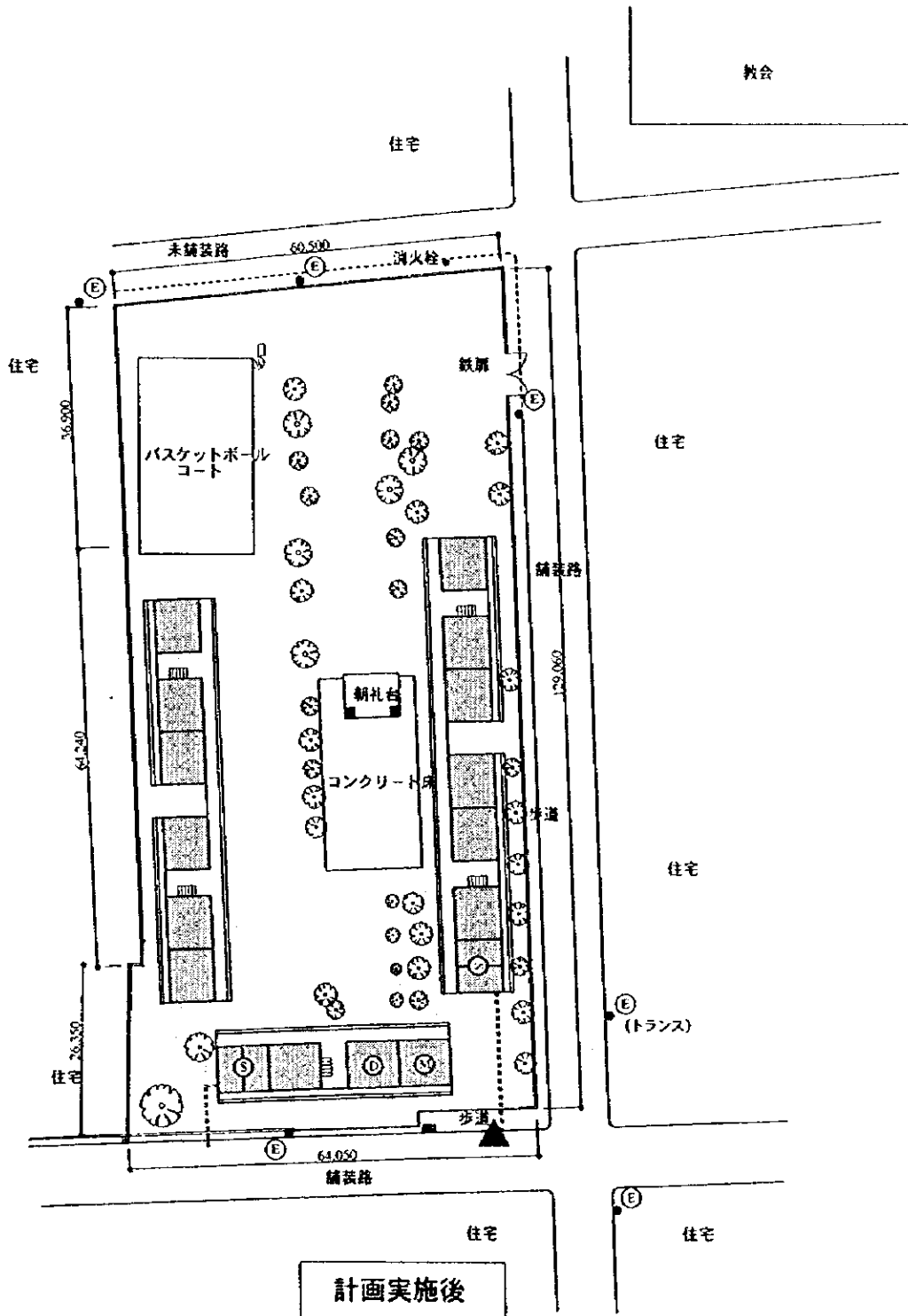
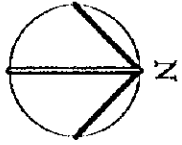
番号：L24
 学校名：モデスト・アルミホ
 県名：レオン
 市町村名：レオン



Scale: 1/1000

番号：L24
 学校名：モDEST・アルミホ
 県名：レオン
 市町村名：レオン

敷地面積 7,839.0 m²
 正規教育用教室 30室
 複式教育用教室 0室
 教員室・倉庫 1室
 多目的室 1室
 水洗便所 2室（下水放流）
 電気設備



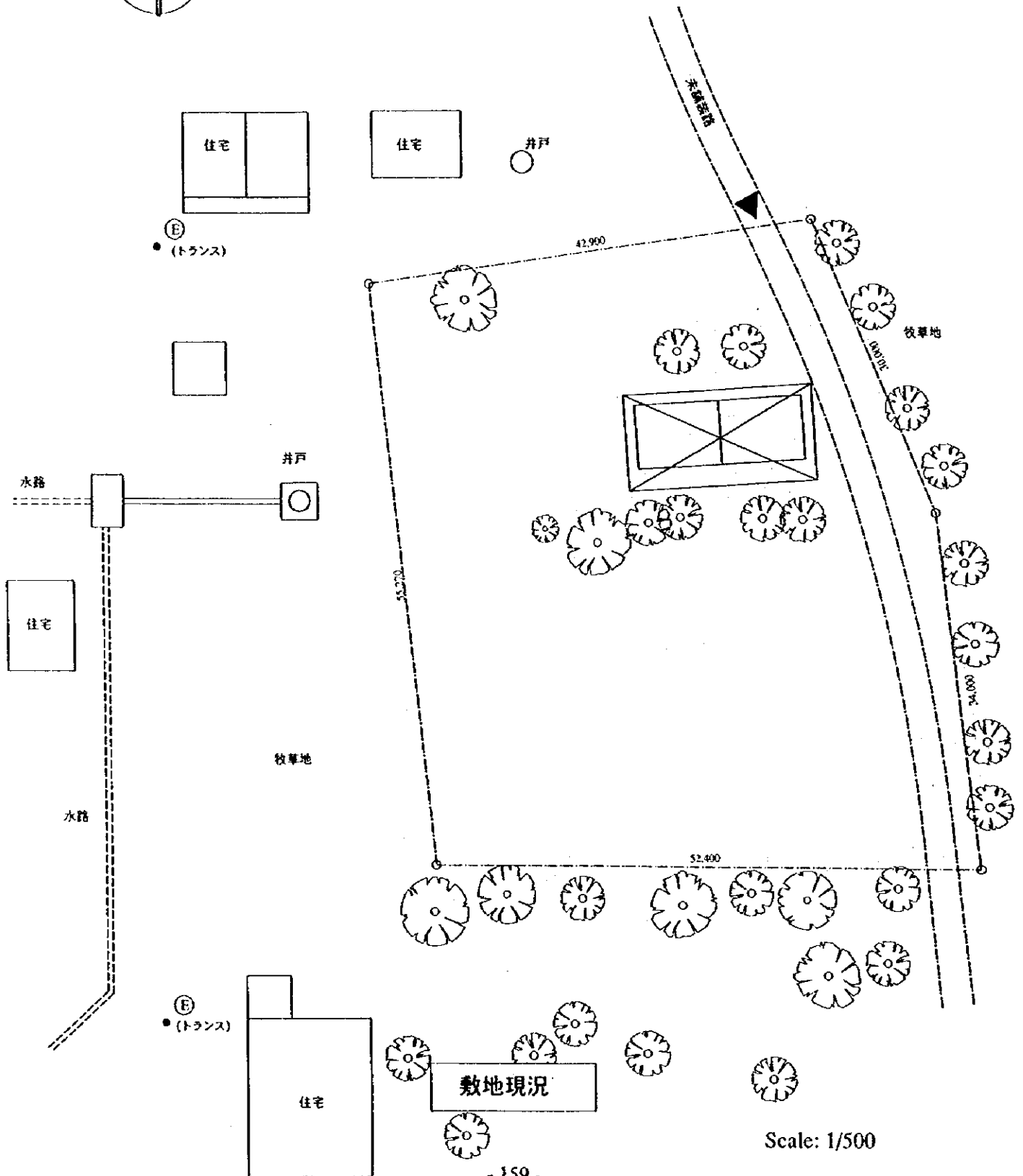
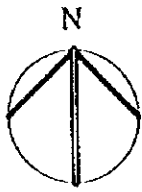
Scale: 1/1000

番号：L26

学校名：マリア・メルセデス・バレラ

県名：レオン

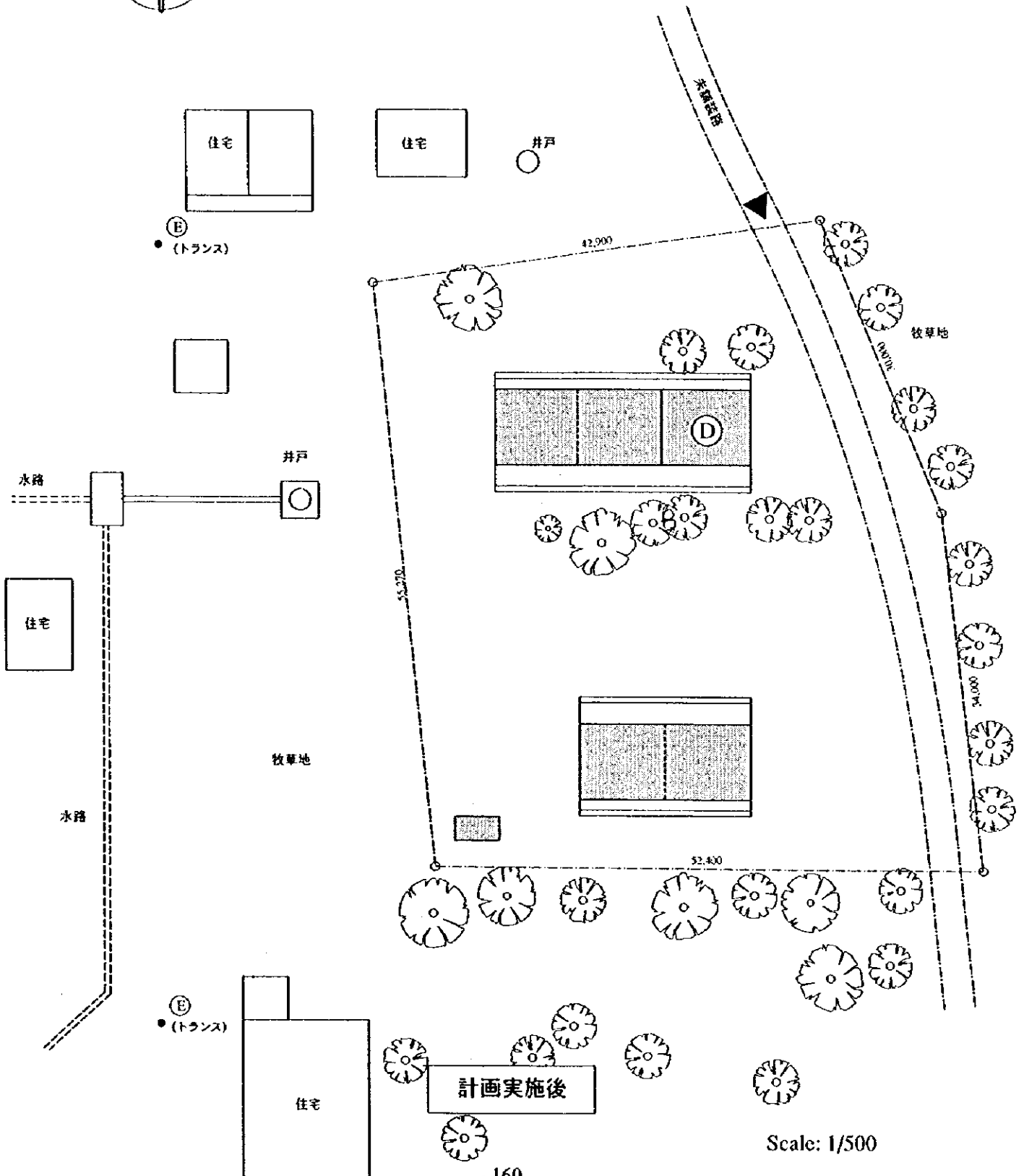
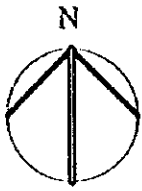
市町村名：レオン



番号：L26
 学校名：マリア・メルセデス・バレラ
 県名：レオン
 市町村名：レオン

敷地面積 2,932.8 m²

正規教育用教室 0室
 複式教育用教室 4室
 教員室・倉庫 1室
 多目的室 0室
 非水洗便所 1棟



番号：L.27

学校名：モフォン・パソ・デ・タブラ

県名：レオン

市町村名：レオン

敷地面積

1,801.8 m²

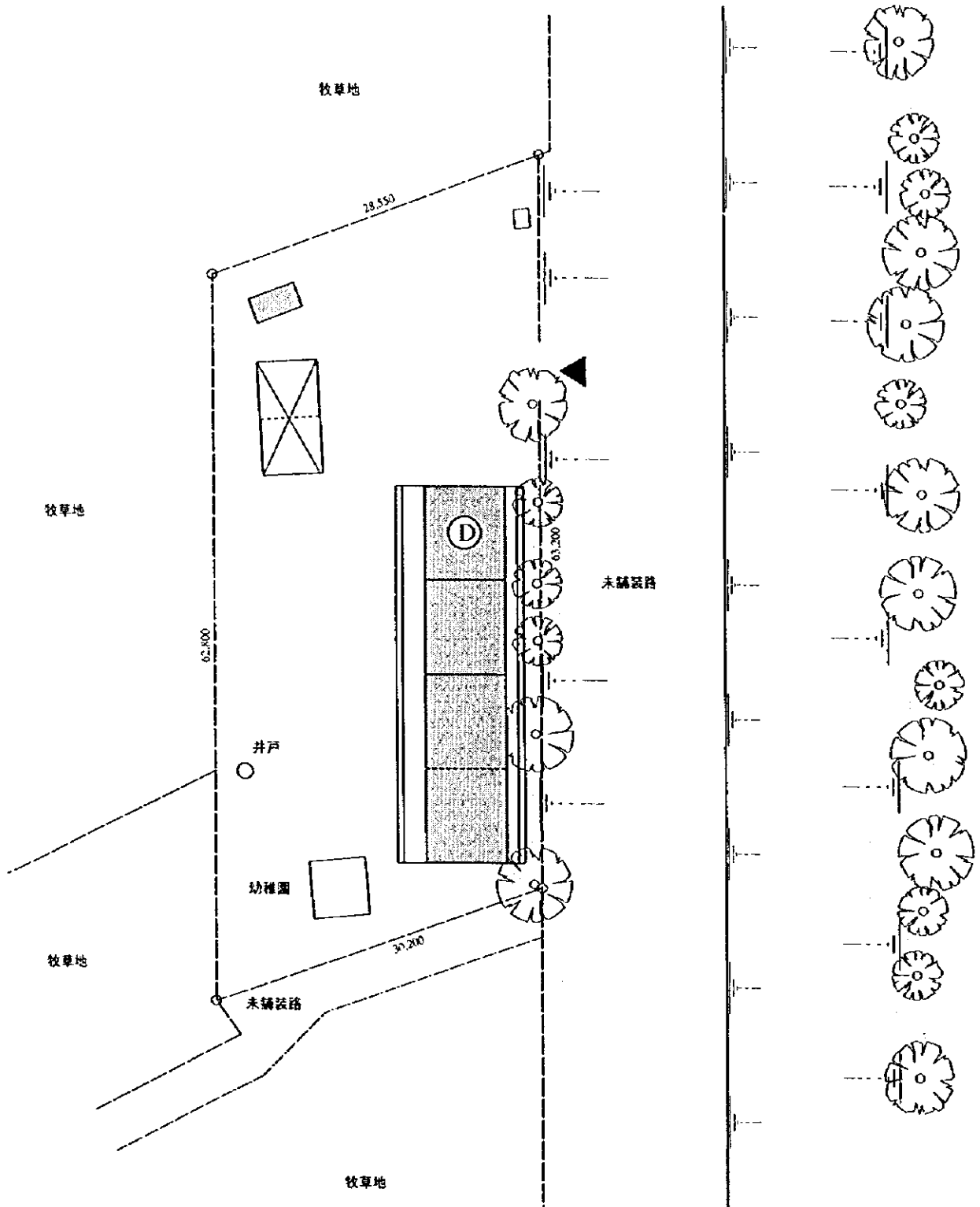
正規教育用教室 1室

複式教育用教室 2室

教員室・倉庫 1室

多目的室 0室

非水洗便所 1棟

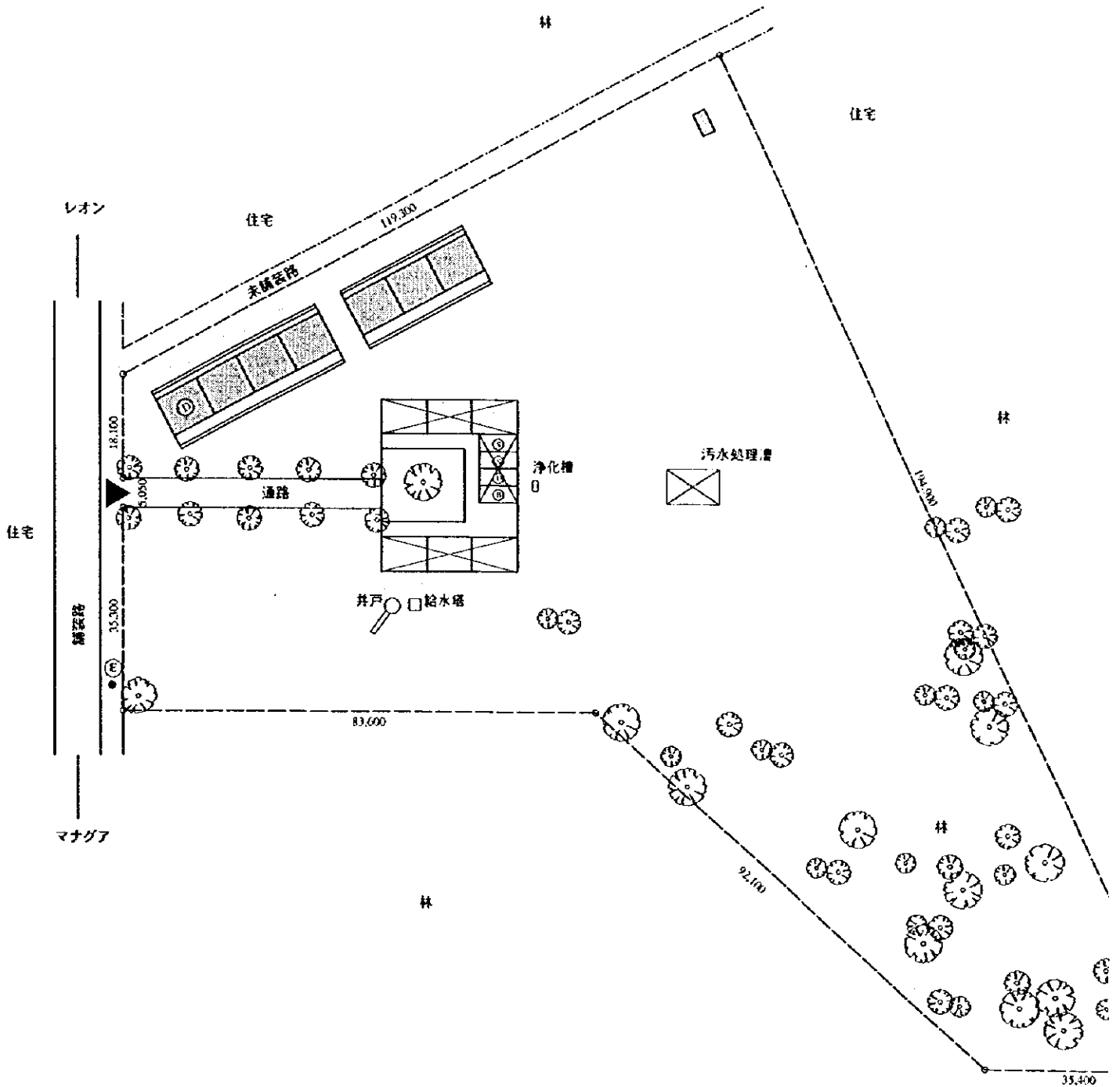
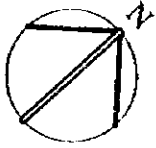


Scale: 1/500

番号：L28
 学校名：サグラード・コラソン・デ・ヘスス
 県名：レオン
 市町村名：レオン

敷地面積 15,576.1 m²

正規教育用教室 6室
 複式教育用教室 0室
 教員室・倉庫 1室
 多目的室 0室
 非水洗便所 1棟



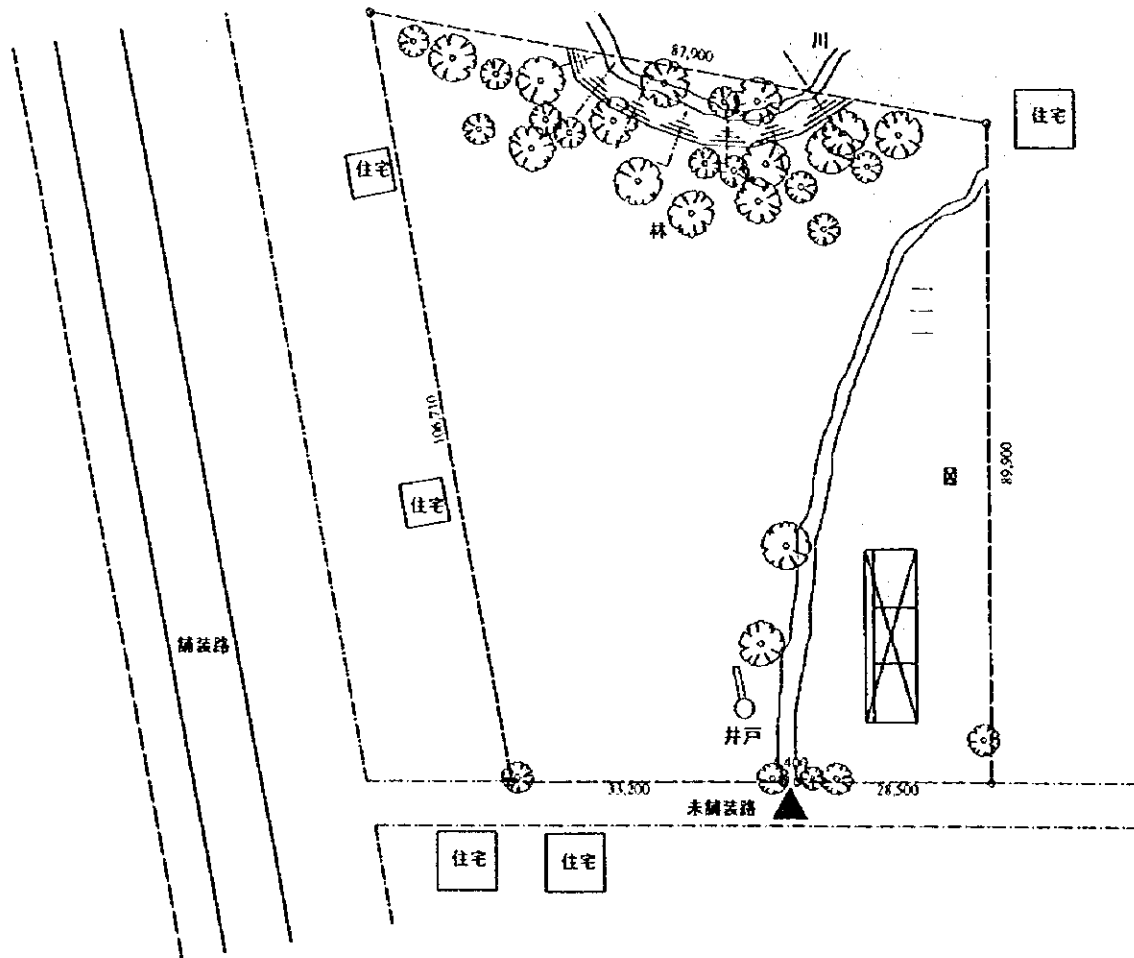
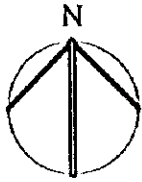
Scale: 1/1000

番号：L29

学校名：ヌエストラ・セニョーラ・デ・メルセデス

県名：レオン

市町村名：レオン



敷地現況

Scale: 1/1000

番号：L29

学校名：ヌエストラ・セニョーラ・デ・メルセデス

県名：レオン

市町村名：レオン

敷地面積

7,277.3 m²

正規教育用教室

0室

複式教育用教室

4室

教員室・倉庫

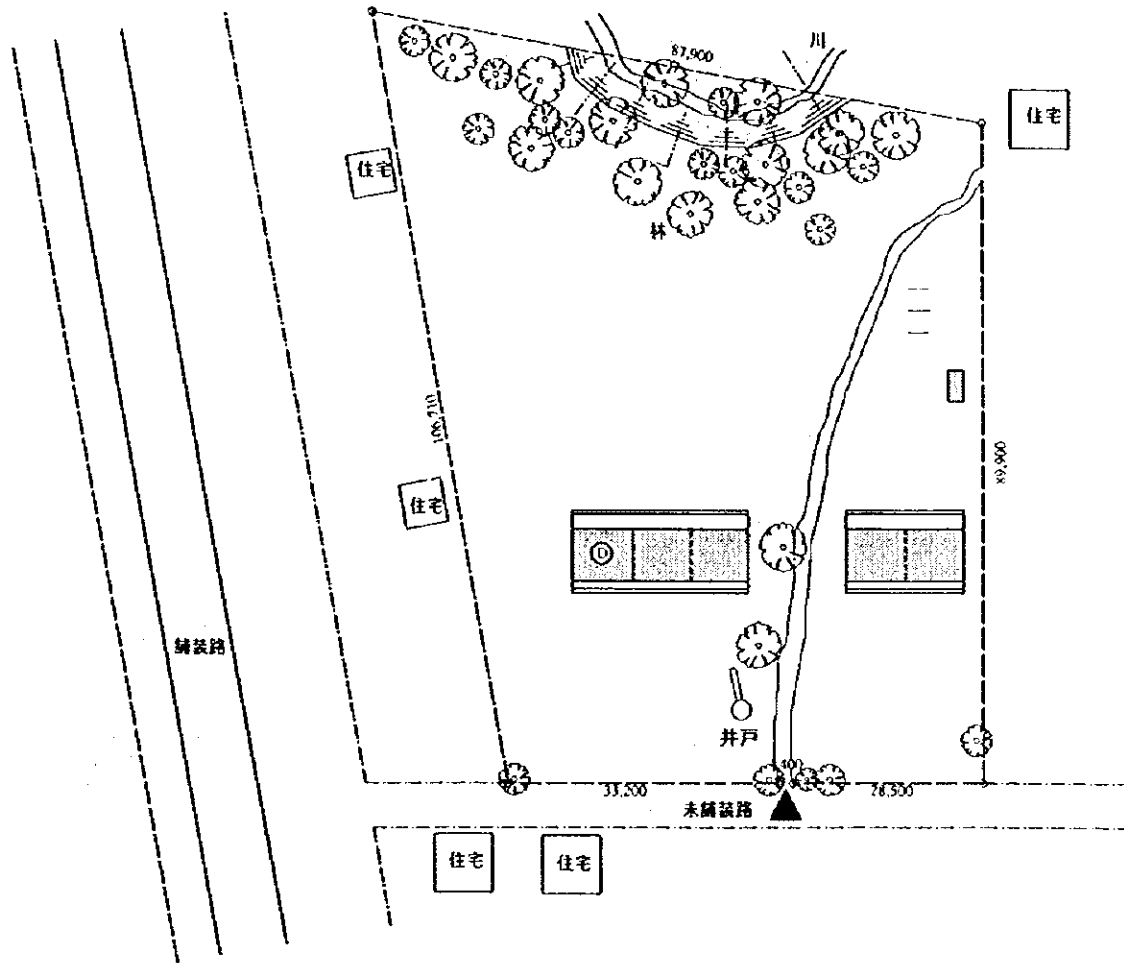
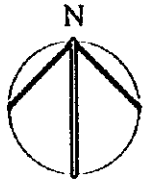
1室

多目的室

0室

非水洗便所

1棟



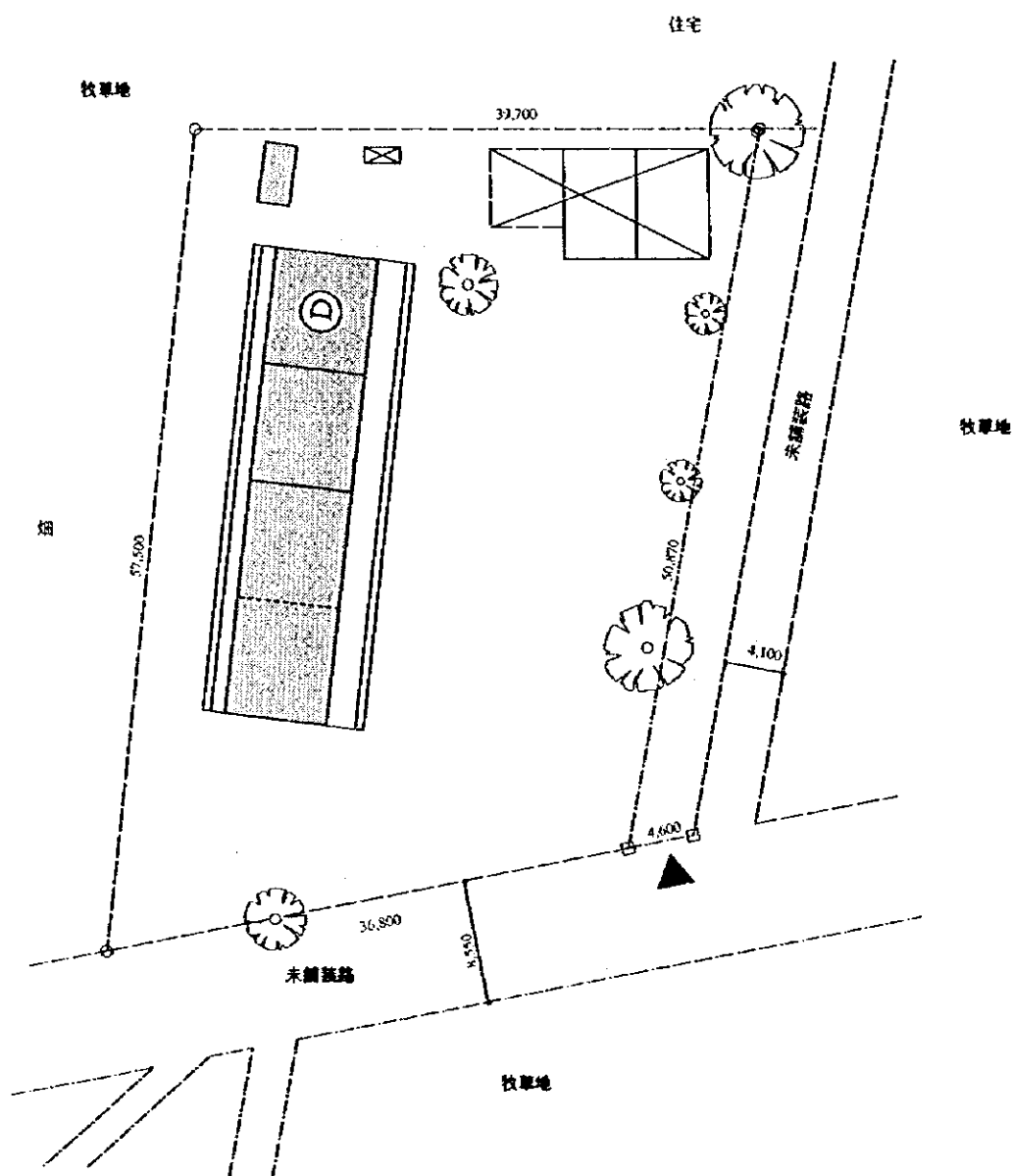
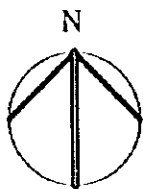
計画実施後

Scale: 1/1000

番号：L31
 学校名：キロメトロ・18
 県名：レオン
 市町村名：マルバイシリョ

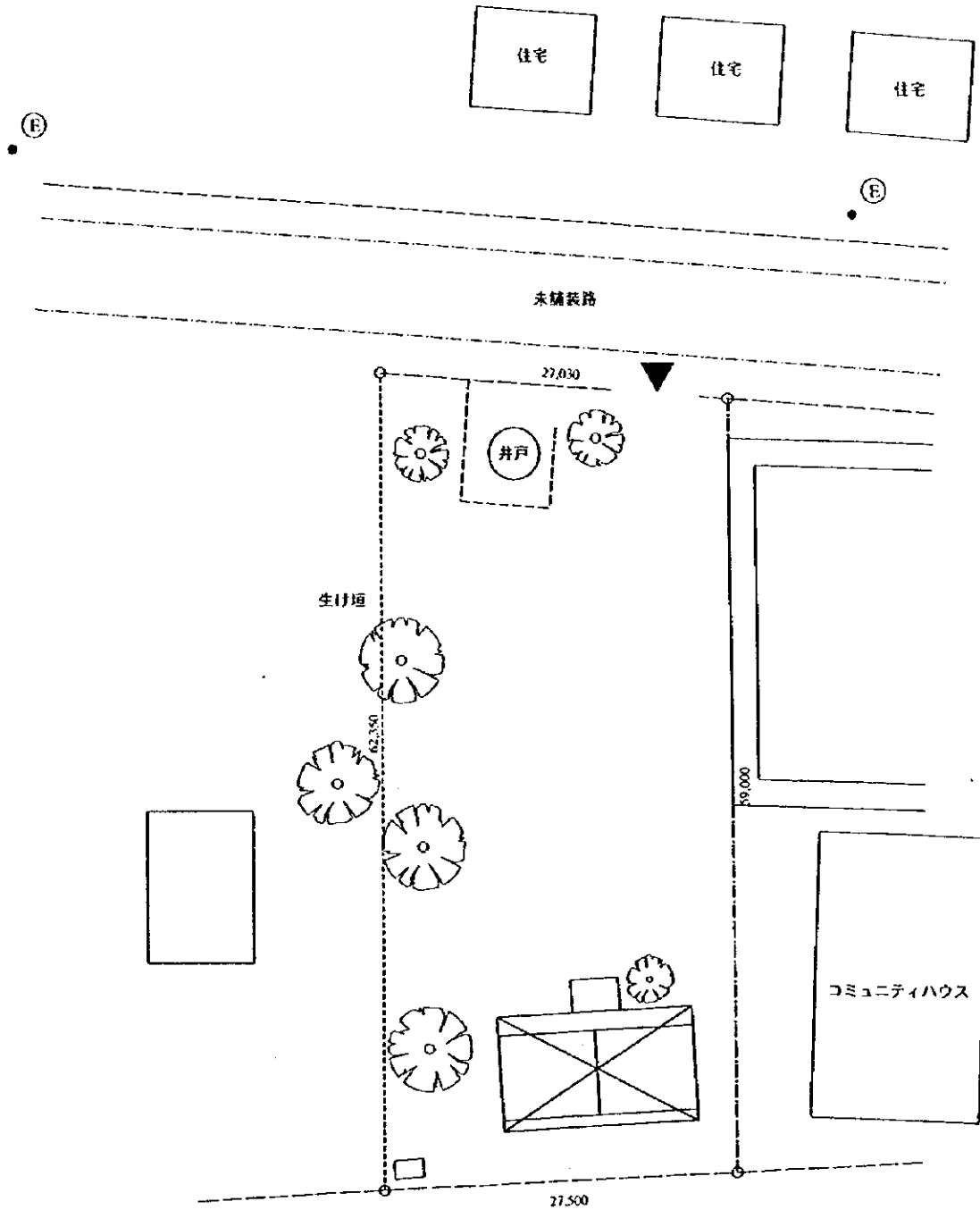
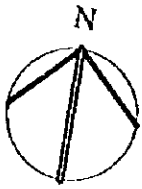
敷地面積 2,022.1 m²

正規教育用教室 1室
 複式教育用教室 2室
 教員室・倉庫 1室
 多目的室 0室
 非水洗便所 1棟



Scale: 1/500

番号：L32
学校名：ダニエル・アマドール
県名：レオン
市町村名：ナガロテ



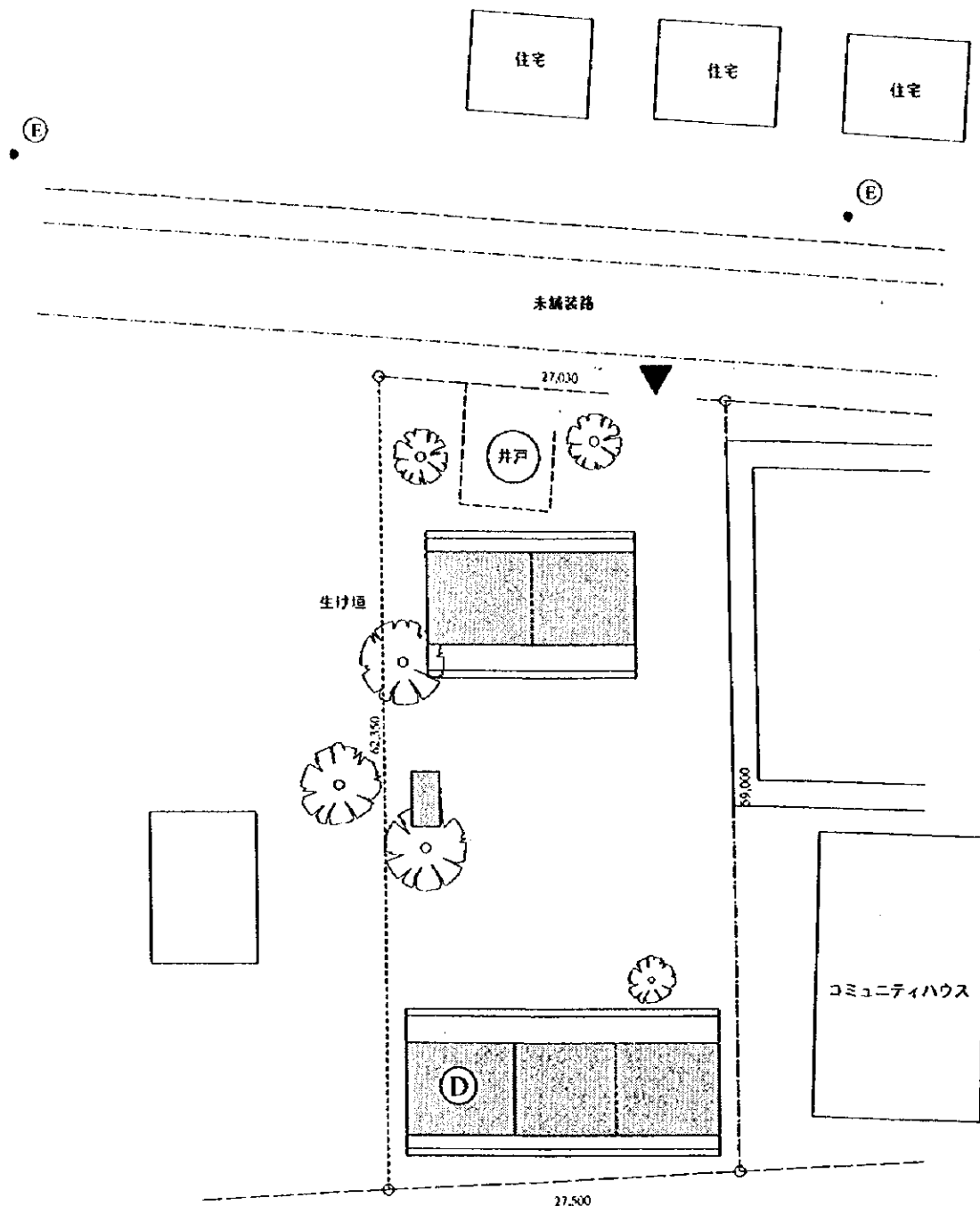
敷地現況

Scale: 1/500

番号：L32
 学校名：ダニエル・アマドール
 県名：レオン
 市町村名：ナガロテ

敷地面積 1,651.7 m²

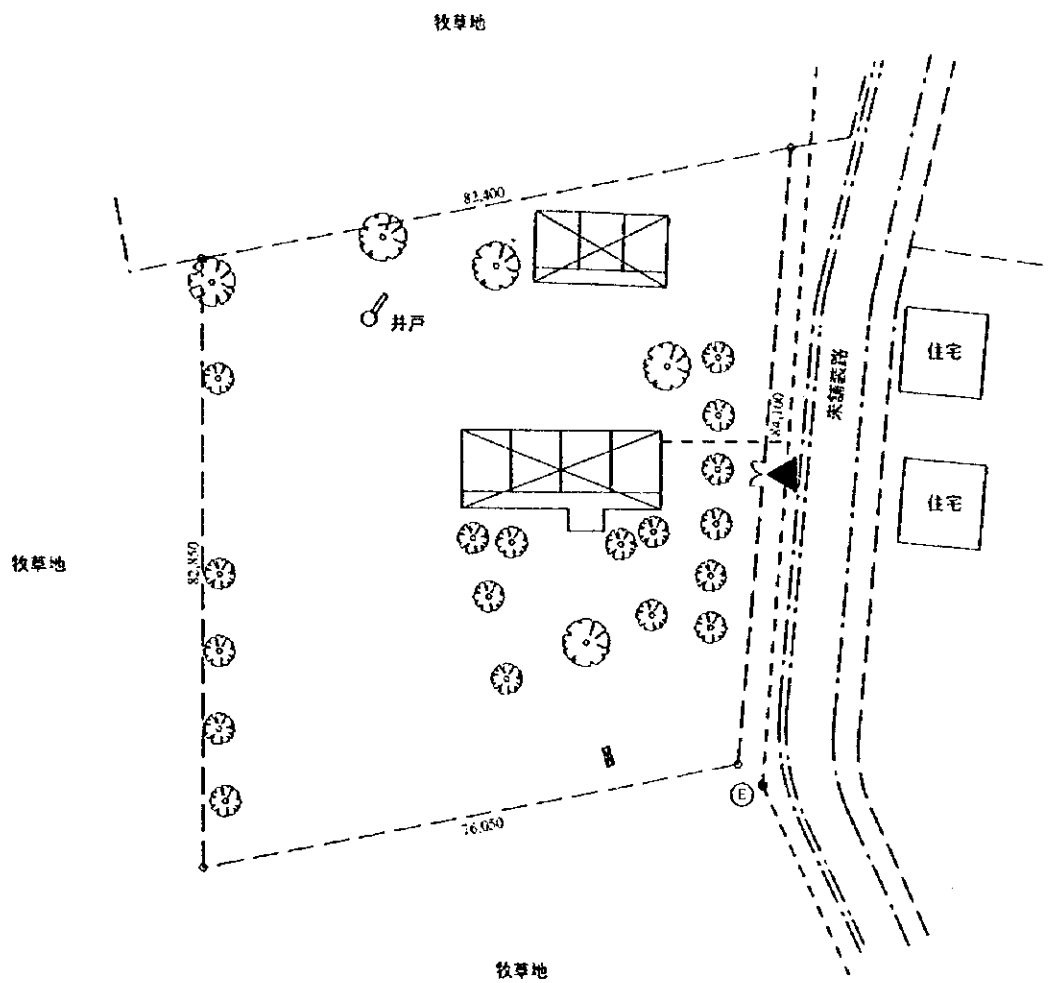
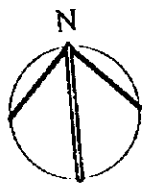
正規教育用教室 0室
 複式教育用教室 4室
 教員室・倉庫 1室
 多目的室 0室
 非水洗便所 1棟



計画実施後

Scale: 1/500

番号：L33
 学校名：ラス・ピラス
 県名：レオン
 市町村名：ナガロテ



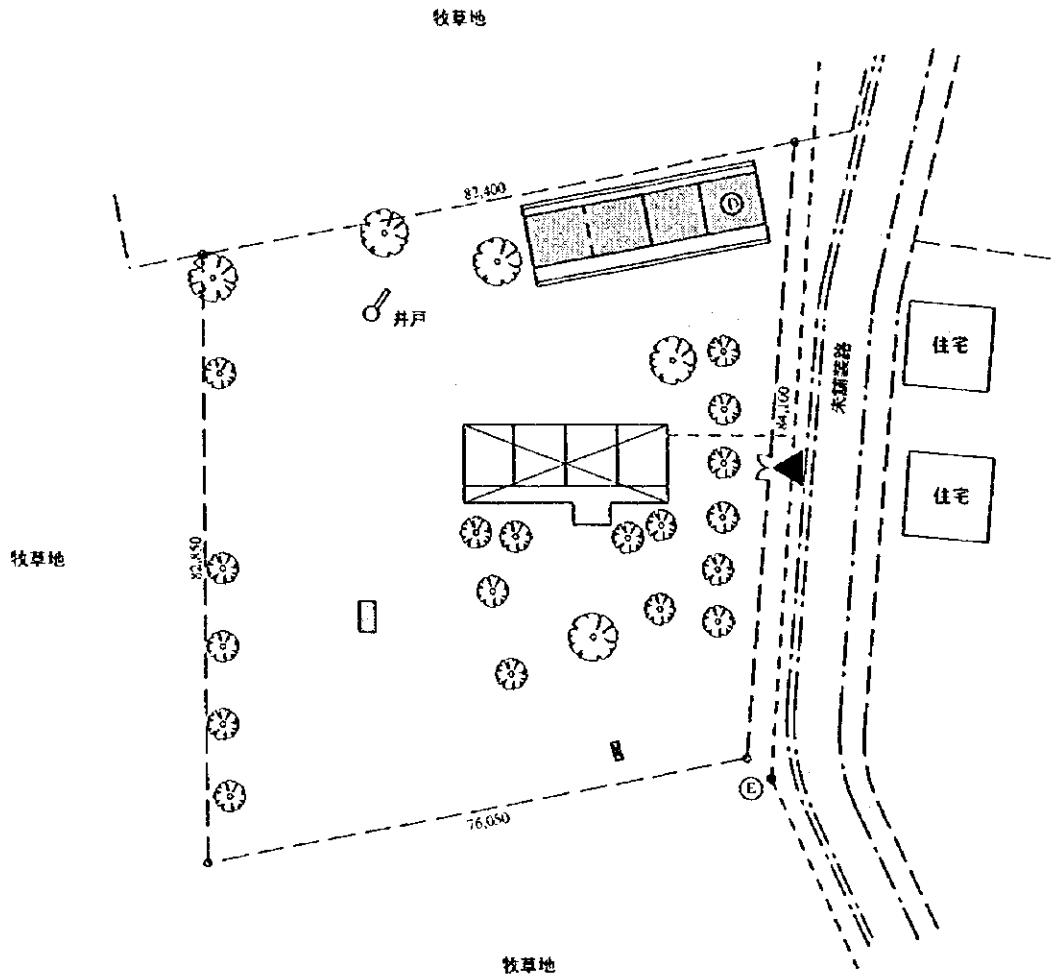
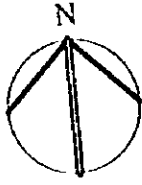
敷地現況

Scale: 1/1000

番号：L33
 学校名：ラス・ピラス
 県名：レオン
 市町村名：ナガロテ

敷地面積 6,470.1 m²

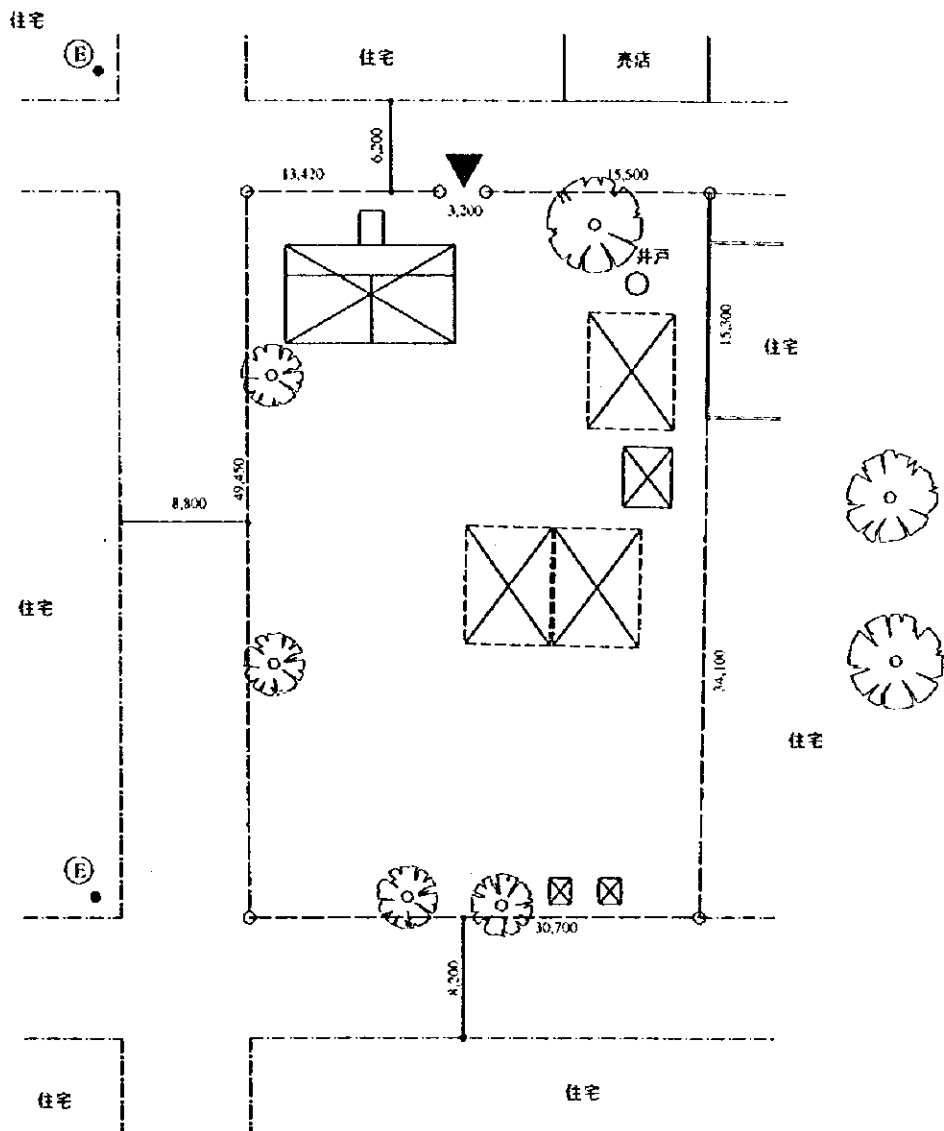
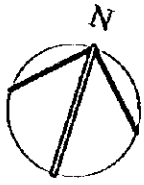
正規教育用教室 1室
 複式教育用教室 2室
 教員室・倉庫 1室
 多目的室 0室
 非水洗便所 1棟
 電気設備



計画実施後

Scale: 1/1000

番号：L35
 学校名：サン・フランシスコ・デ・アシス
 県名：レオン
 市町村名：テリカ



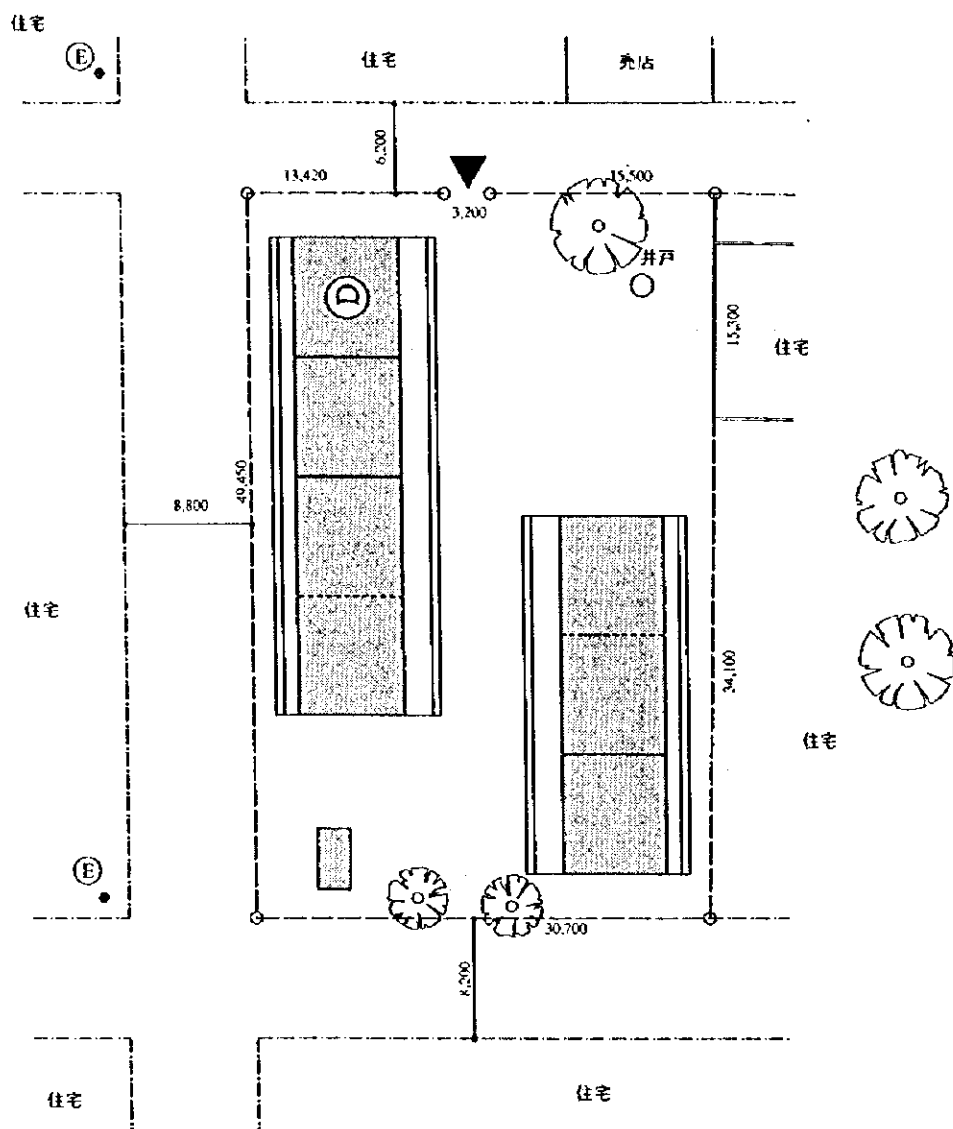
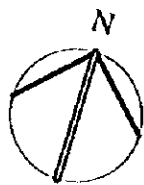
敷地現況

Scale: 1/500

番号：L35
 学校名：サン・フランシスコ・デ・アシス
 県名：レオン
 市町村名：テリカ

敷地面積 1,564.2 m²

正規教育用教室 2室
 複式教育用教室 4室
 教員室・倉庫 1室
 多目的室 0室
 非水洗便所 1棟



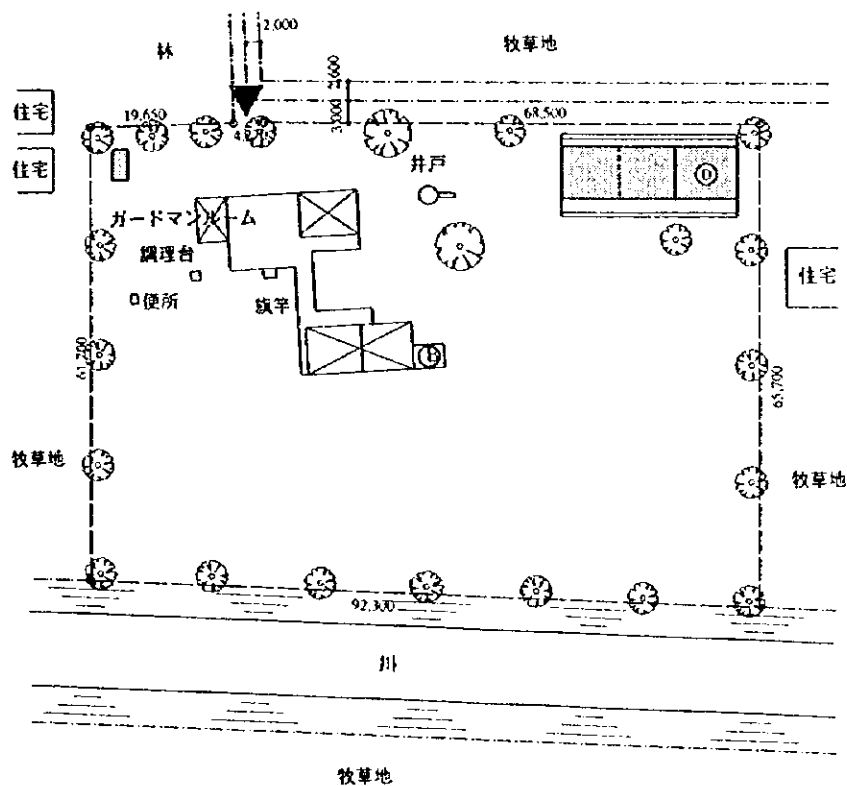
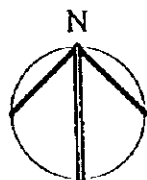
計画実施後

Scale: 1/500

番号：L36
 学校名：ディビーノ・ニーニヨ
 県名：レオン
 市町村名：テリカ

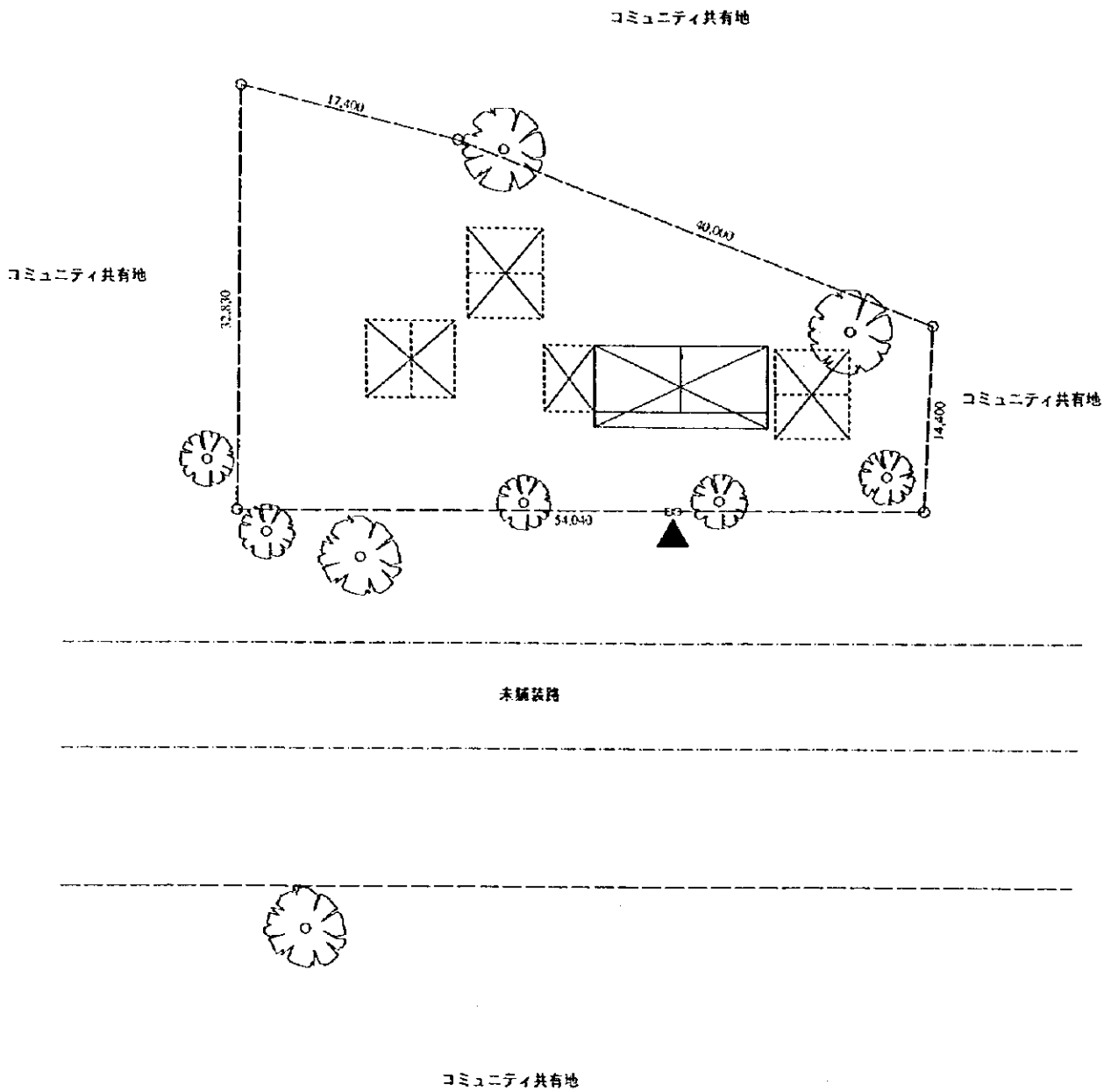
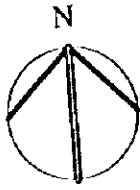
敷地面積 5,905.1 m²

正規教育用教室 0室
 複式教育用教室 2室
 教員室・倉庫 1室
 多目的室 0室
 非水洗便所 1棟



Scale: 1/1000

番号：L37
 学校名：ロス・マリビオス
 県名：レオン
 市町村名：テリカ

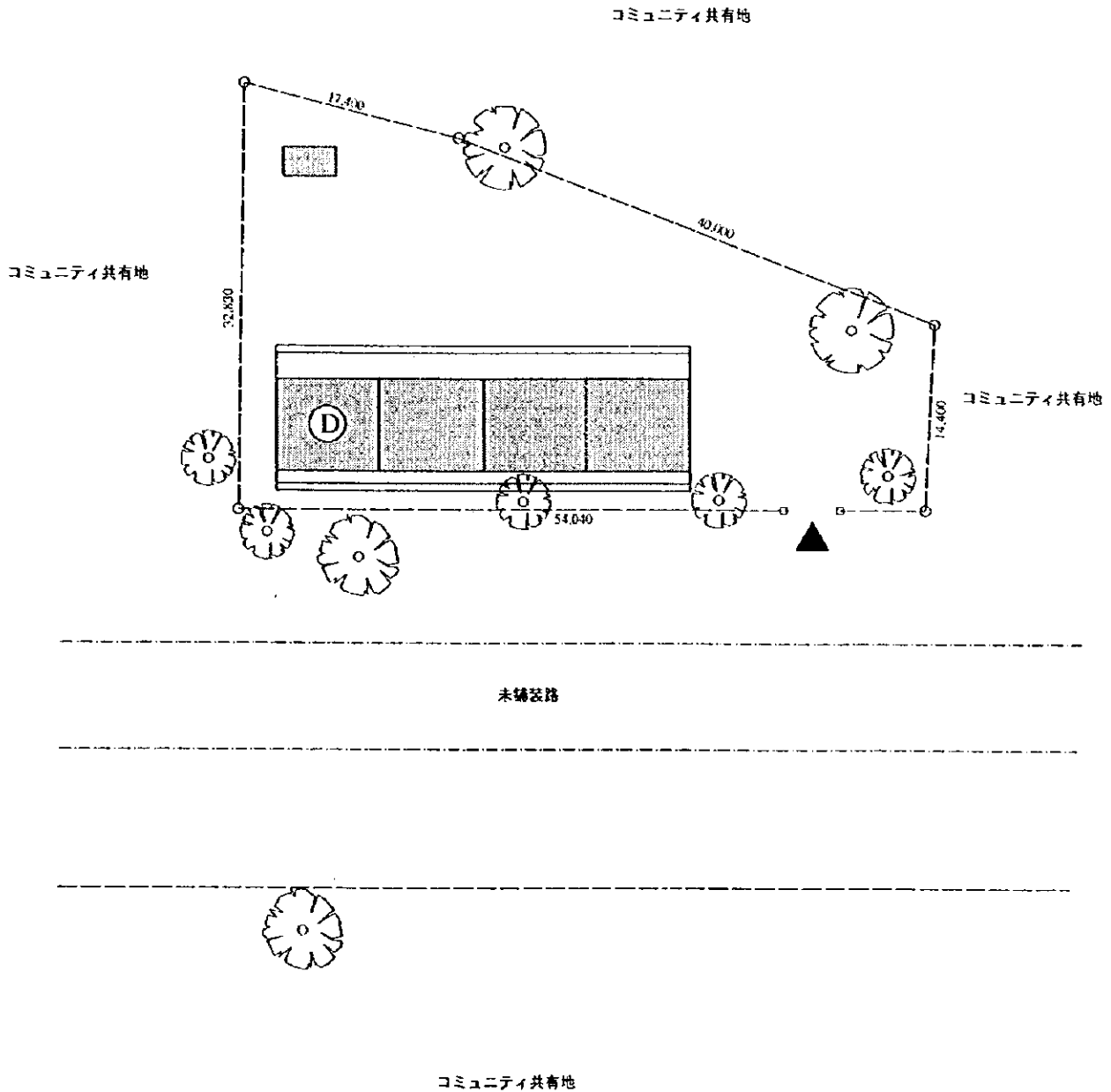
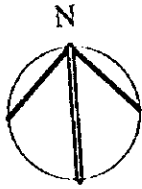


Scale: 1/500

番号：L37
 学校名：ロス・マリビオス
 県名：レオン
 市町村名：テリカ

敷地面積 1,328.8 m²

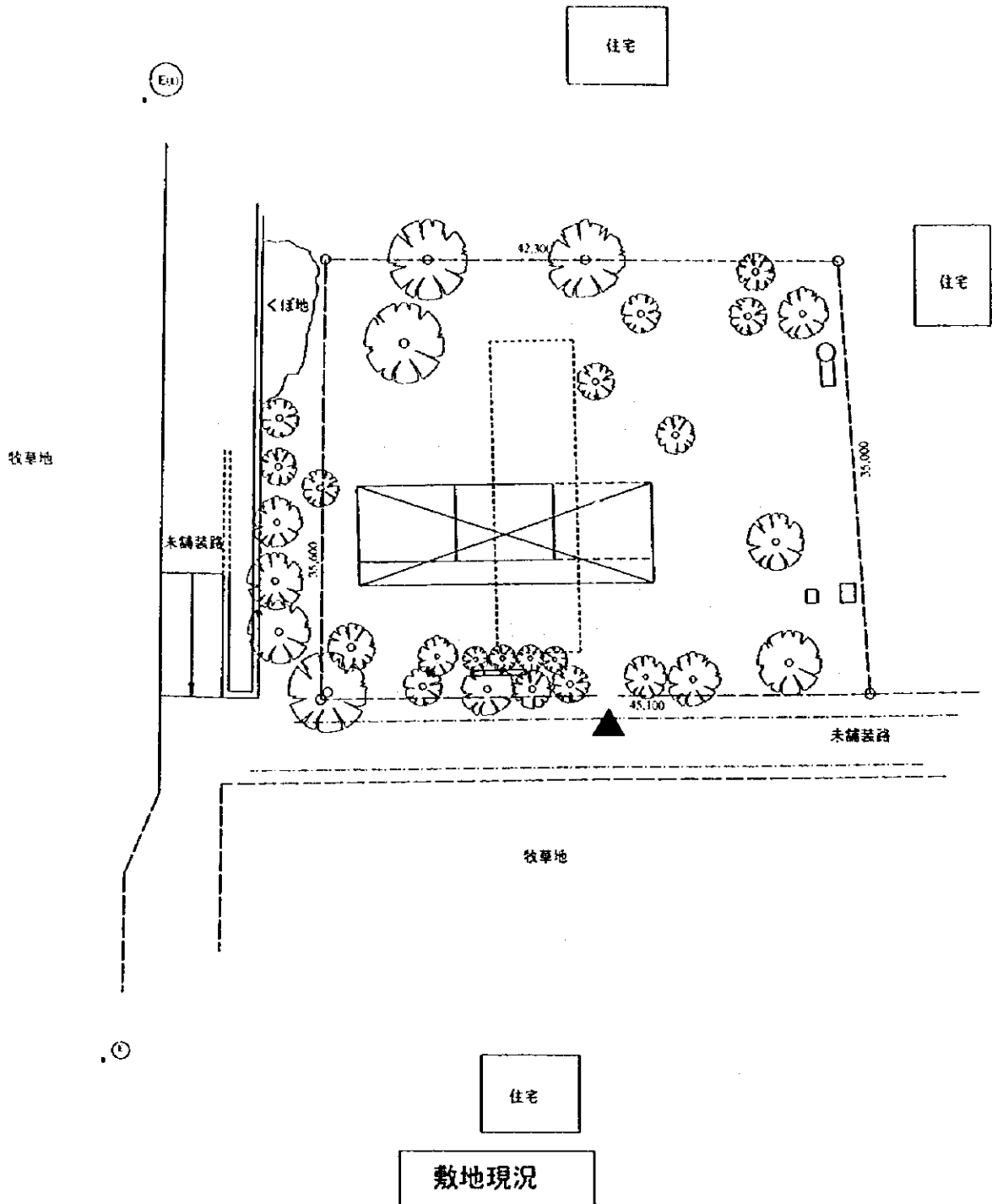
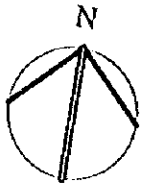
正規教育用教室 1室
 複式教育用教室 2室
 教員室・倉庫 1室
 多目的室 0室
 非水洗便所 1棟



計画実施後

Scale: 1/500

番号：L38
 学校名：サグラード・コラソン・デ・ヘスス
 県名：レオン
 市町村名：テリカ

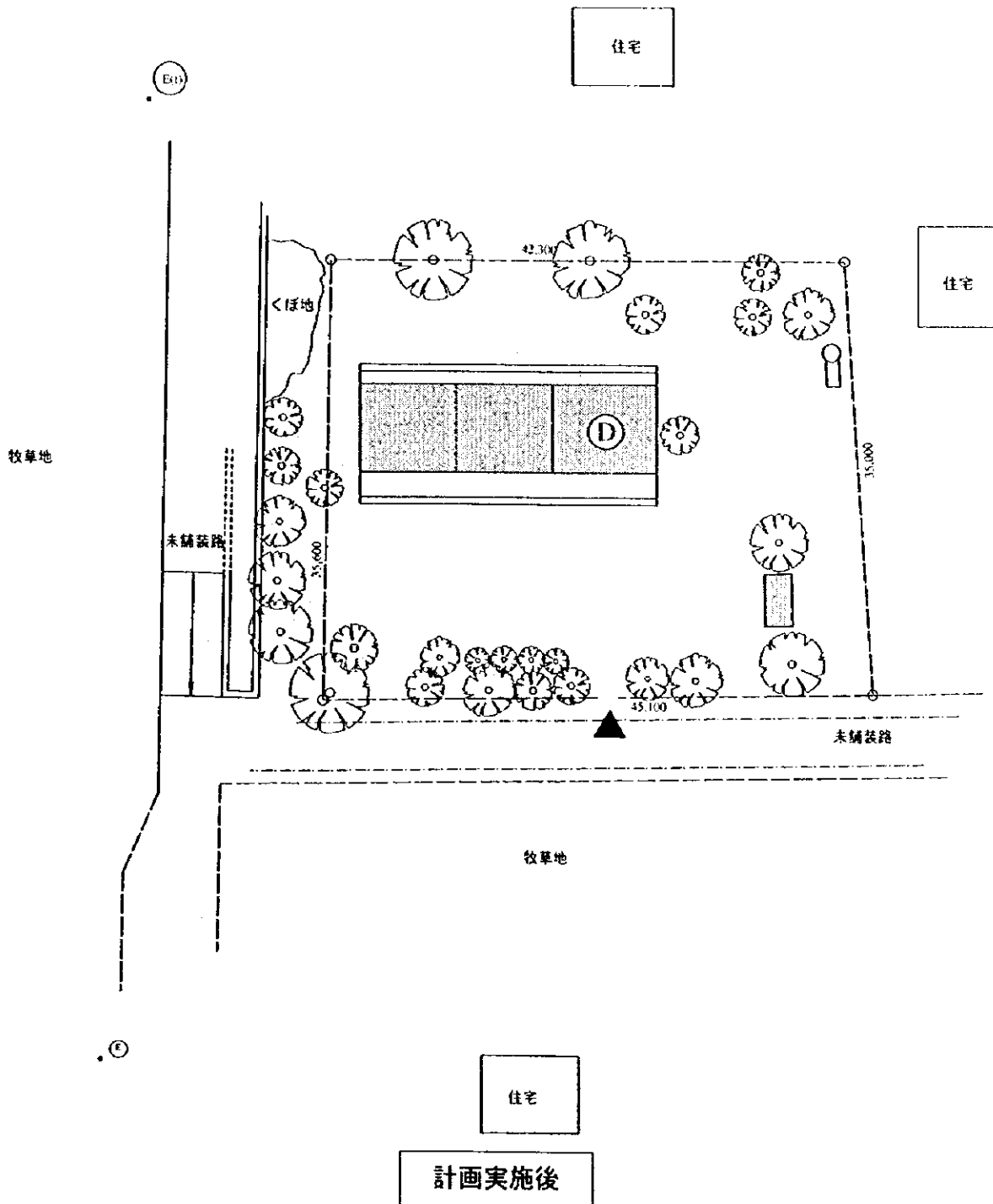
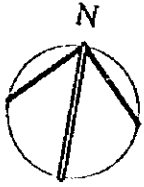


Scale: 1/500

番号：L38
 学校名：サグラード・コラソン・デ・ヘスス
 県名：レオン
 市町村名：テリカ

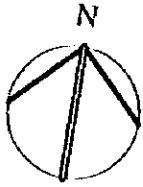
敷地面積 1,536.2 m²

正規教育用教室 0室
 複式教育用教室 2室
 教員室・倉庫 1室
 多目的室 0室
 非水洗便所 1棟



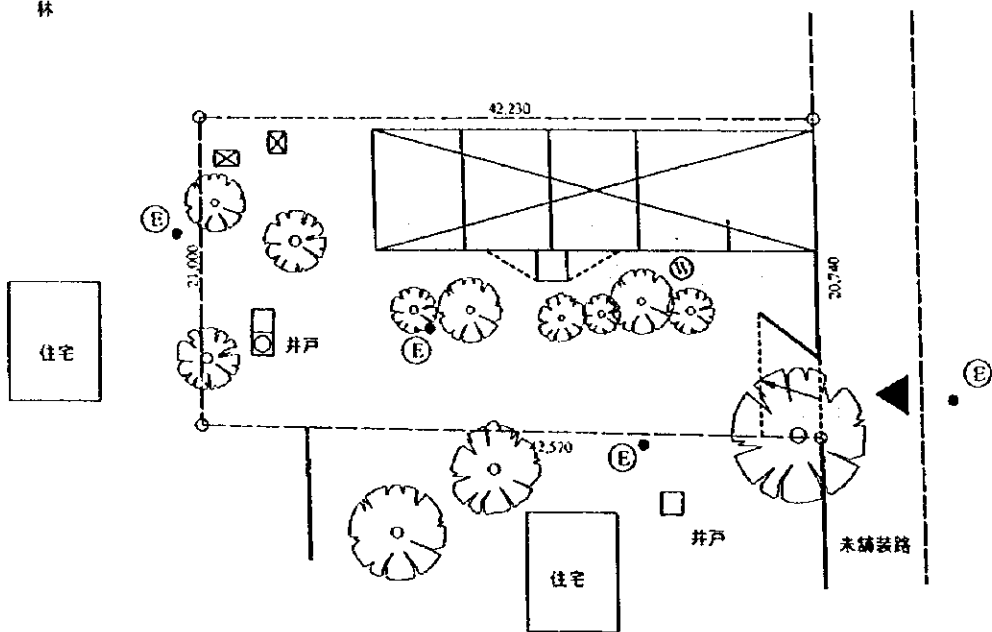
Scale: 1/500

番号：L.39
 学校名：サン・イシデロ
 県名：レオン
 市町村名：テリカ



住宅

林



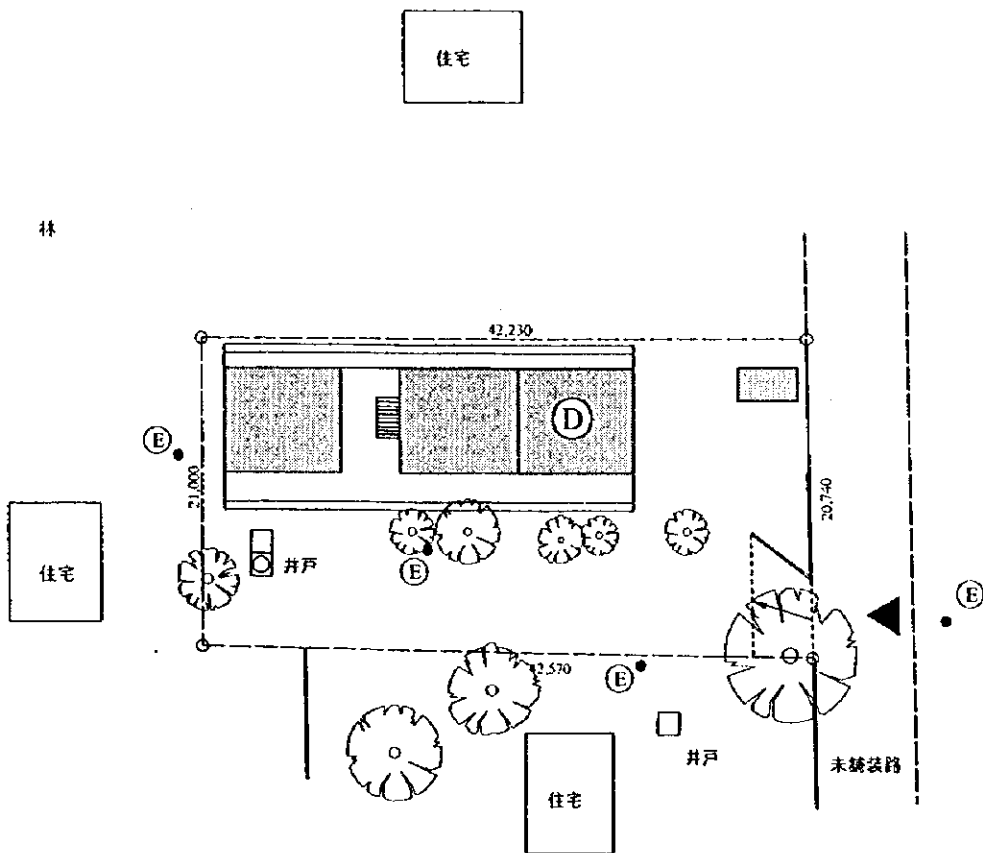
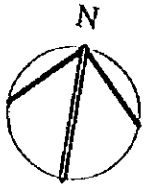
敷地現況

Scale: 1/500

番号：L39
 学校名：サン・イシデロ
 県名：レオン
 市町村名：テリカ

敷地面積 906.2 m²

正規教育用教室 5室
 複式教育用教室 0室
 教員室・倉庫 1室
 多目的室 0室
 非水洗便所 1棟



計画実施後

Scale: 1/500

番号：L40

学校名：ホセ・デ・ラ・クルス・メーナ

県名：レオン

市町村名：テリカ

敷地面積

2,255.6 m²

正規教育用教室 1室

複式教育用教室 2室

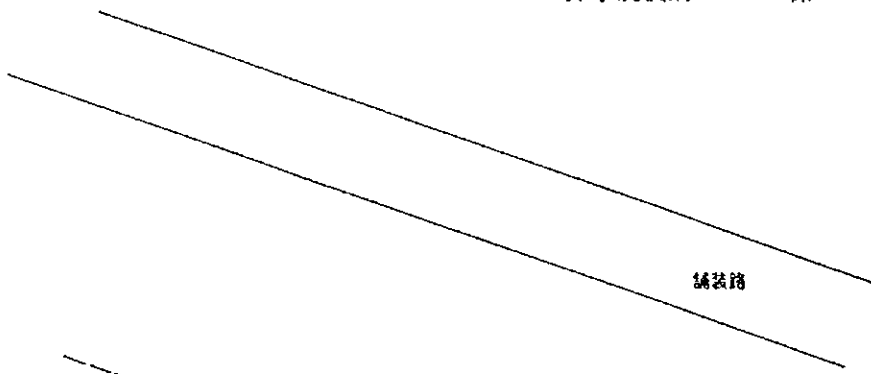
教員室・倉庫 1室

多目的室 0室

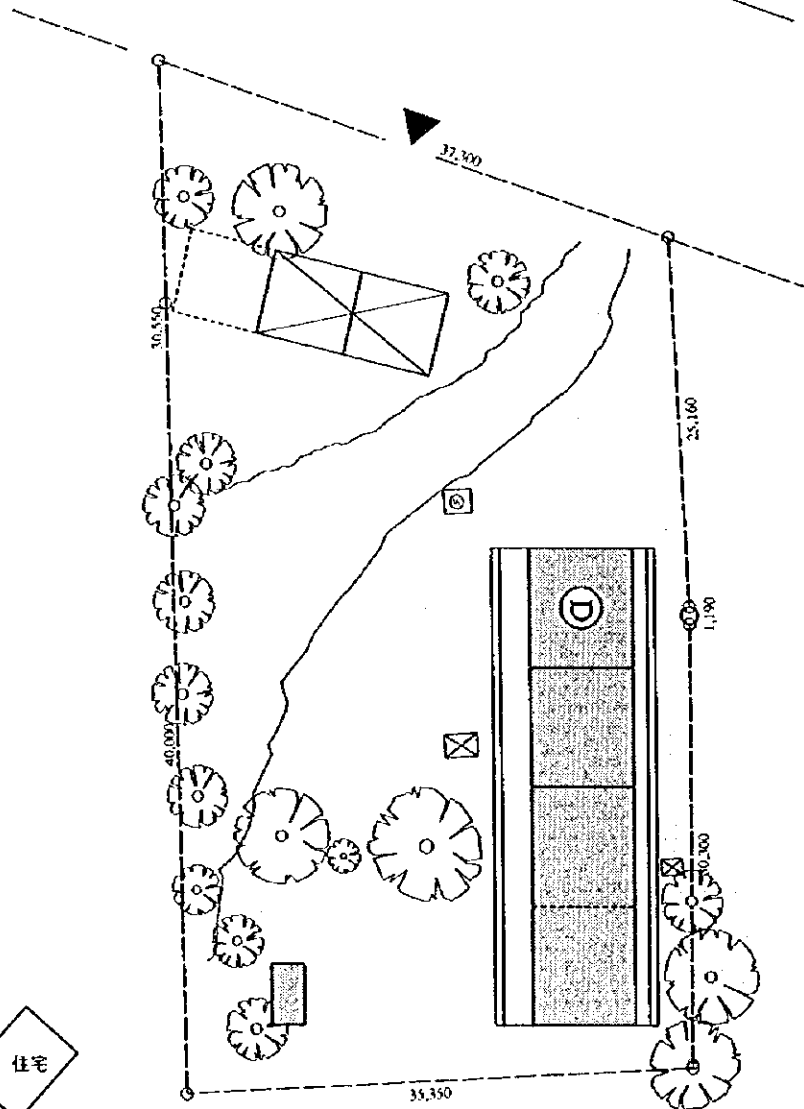
非水洗便所 1棟




ⓔ



舗装路



ⓔ



住宅



住宅



住宅

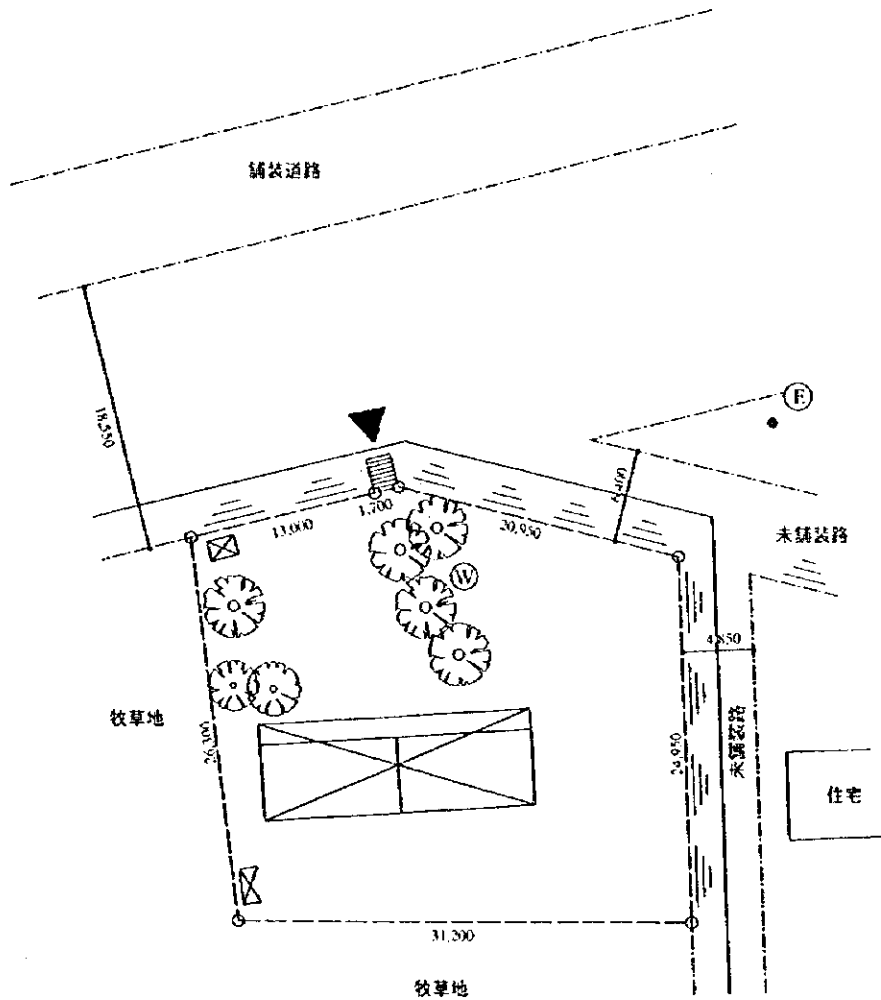


住宅

林

Scale: 1/500

番号：L41
学校名：サン・ホセ
県名：レオン
市町村名：テリカ



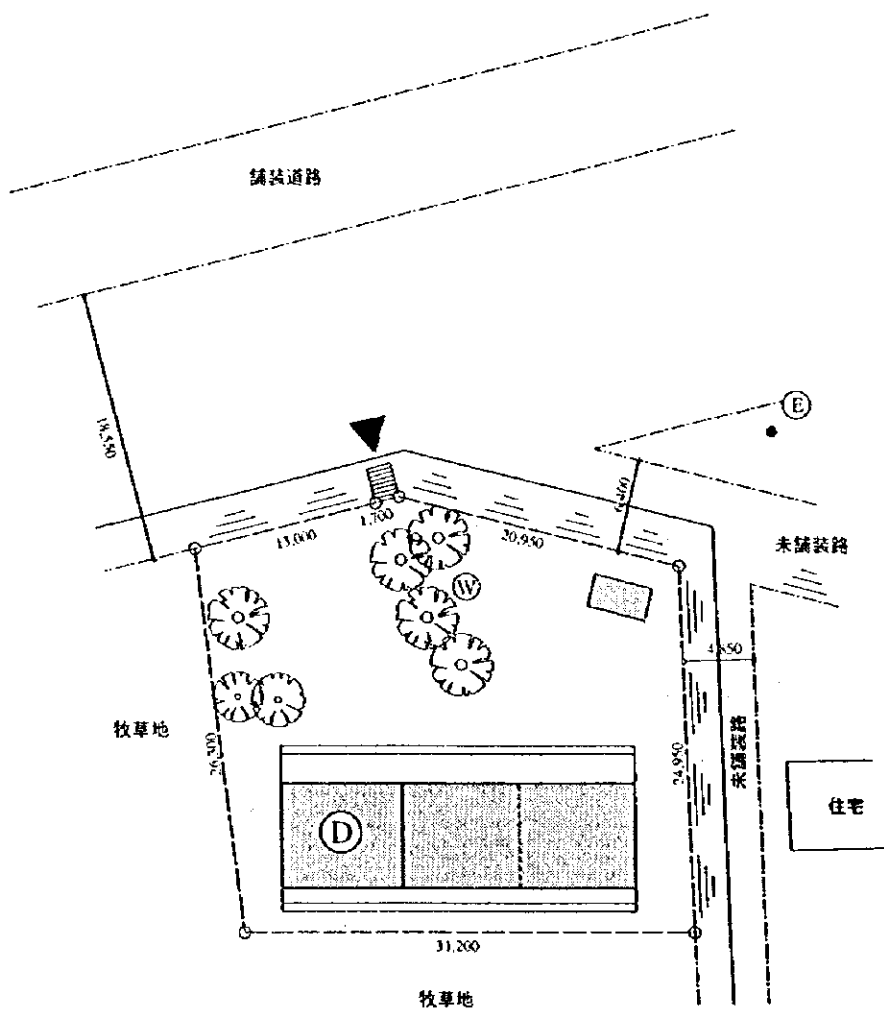
敷地現況

Scale: 1/500

番号：L41
 学校名：サン・ホセ
 県名：レオン
 市町村名：テリカ

敷地面積 892.8 m²

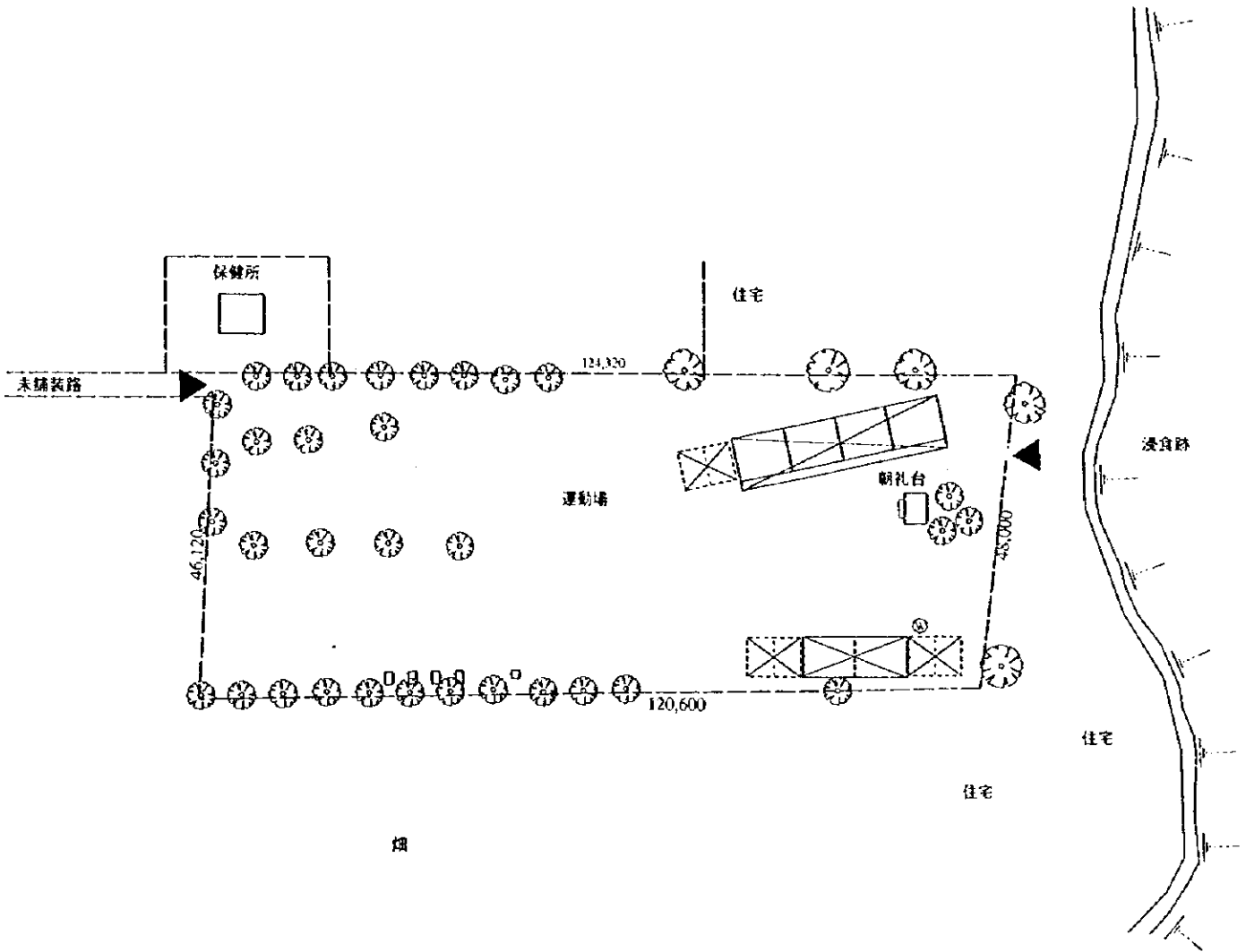
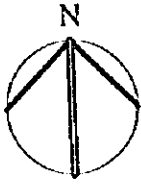
正規教育用教室 0室
 複式教育用教室 2室
 教員室・倉庫 1室
 多目的室 0室
 非水洗便所 1棟



計画実施後

Scale: 1/500

番号：L42
 学校名：ヒカリトNo1、2
 県名：レオン
 市町村名：テリカ



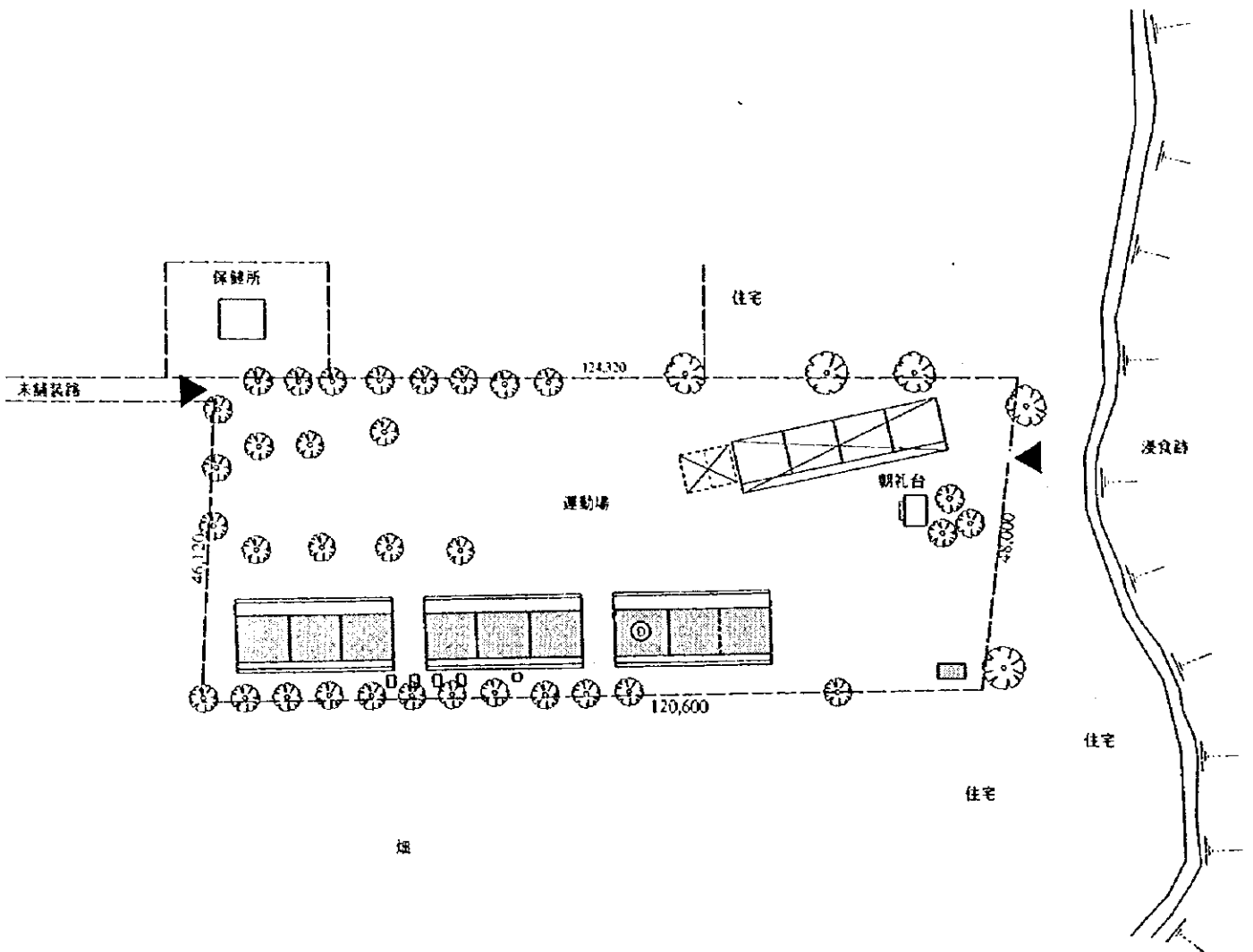
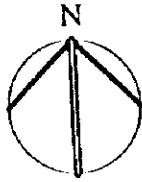
敷地現況

Scale: 1/1000

番号：L42
 学校名：ヒカリトNo1、2
 県名：レオン
 市町村名：テリカ

敷地面積 5,970.8 m²

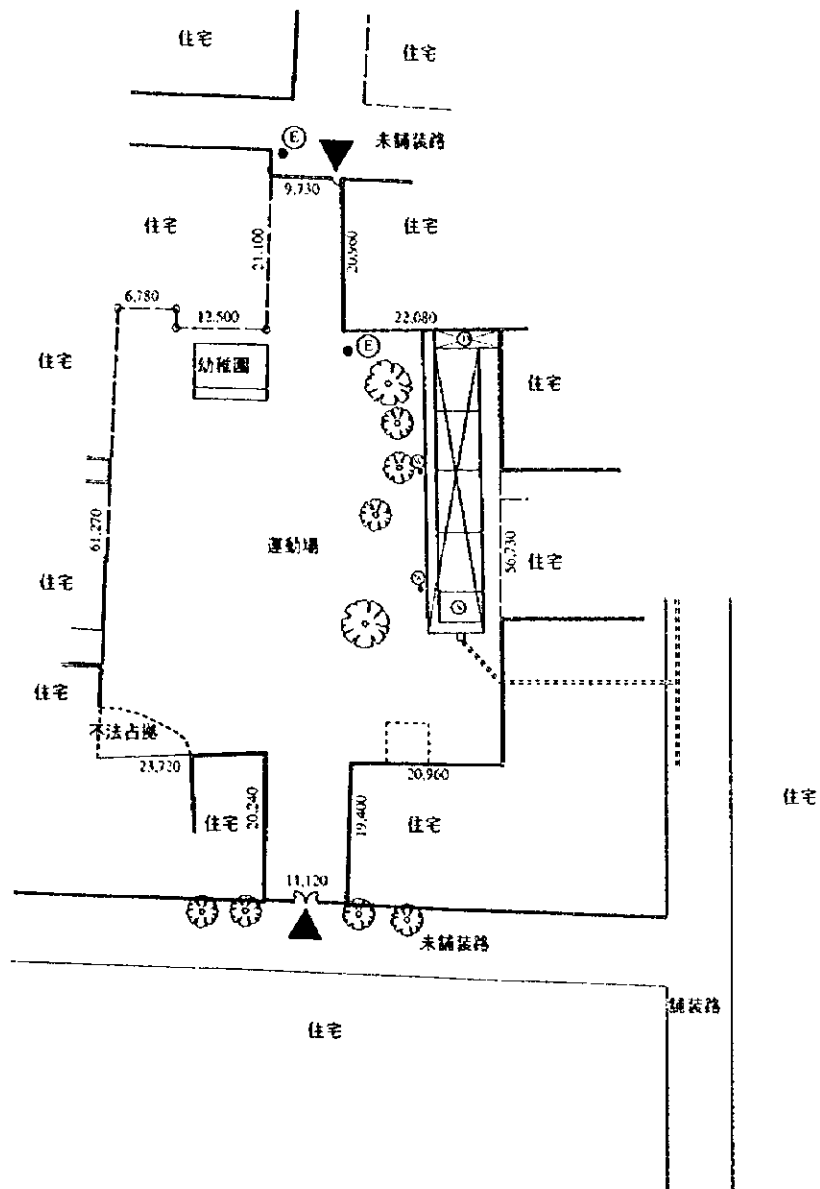
正規教育用教室 6室
 複式教育用教室 2室
 教員室・倉庫 1室
 多目的室 0室
 非水洗便所 1棟



計画実施後

Scale: 1/1000

番号：C1
 学校名：モンセラ
 県名：チナンデガ
 市町村名：チナンデガ



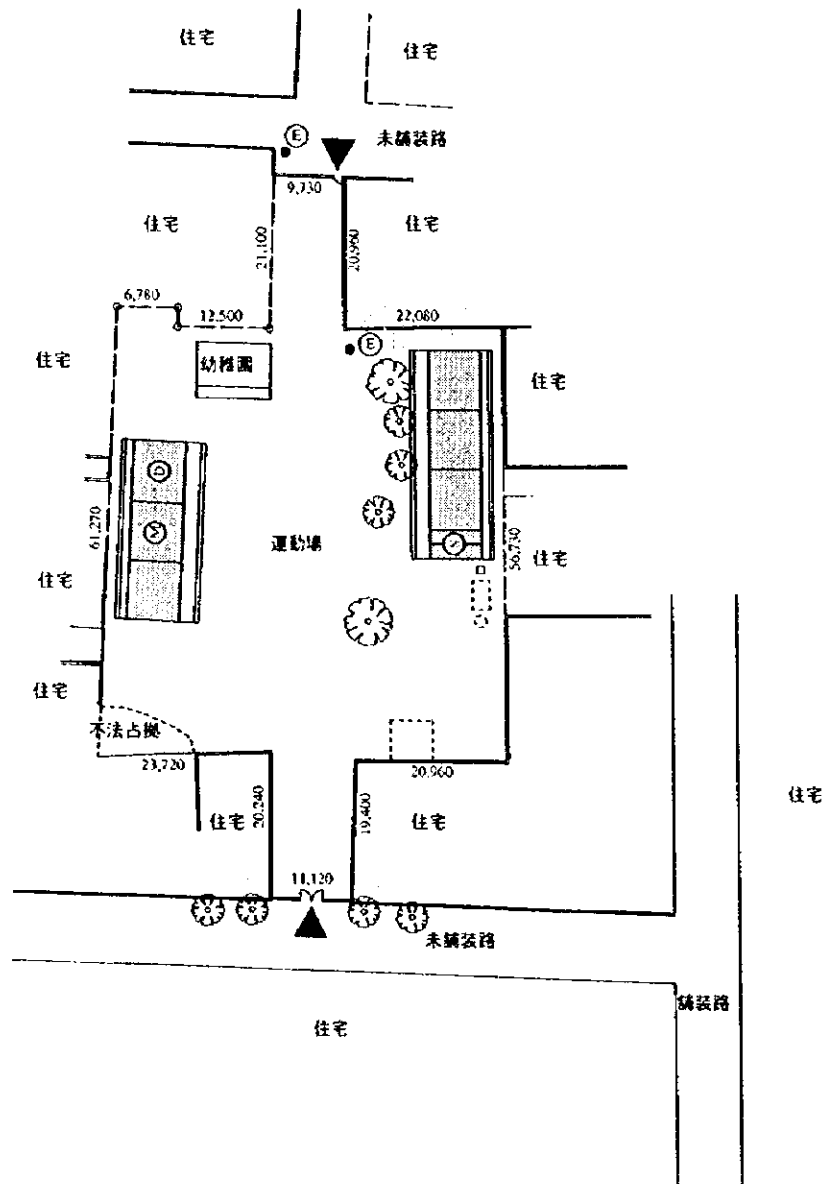
敷地現況

Scale: 1/1000

番号：C1
 学校名：モンセラ
 県名：チナンデガ
 市町村名：チナンデガ

敷地面積 3,638.9 m²

正規教育用教室 4室
 複式教育用教室 0室
 教員室・倉庫 1室
 多目的室 1室
 水洗便所 1室
 浄化槽
 電気設備



計画実施後

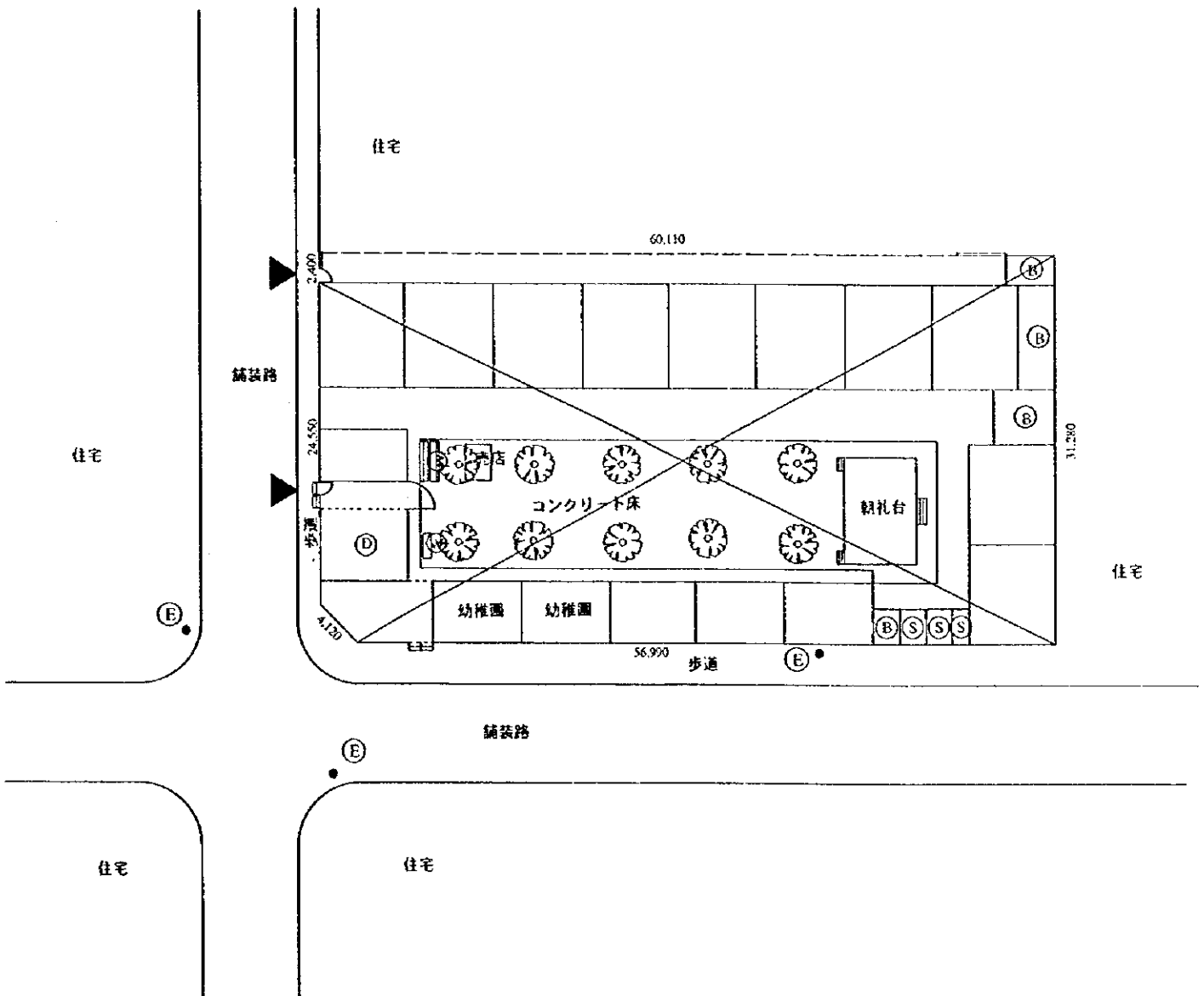
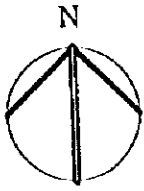
Scale: 1/1000

番号：C2

学校名：マリア・アオシリアドーラ

県名：チナンデガ

市町村名：チナンデガ



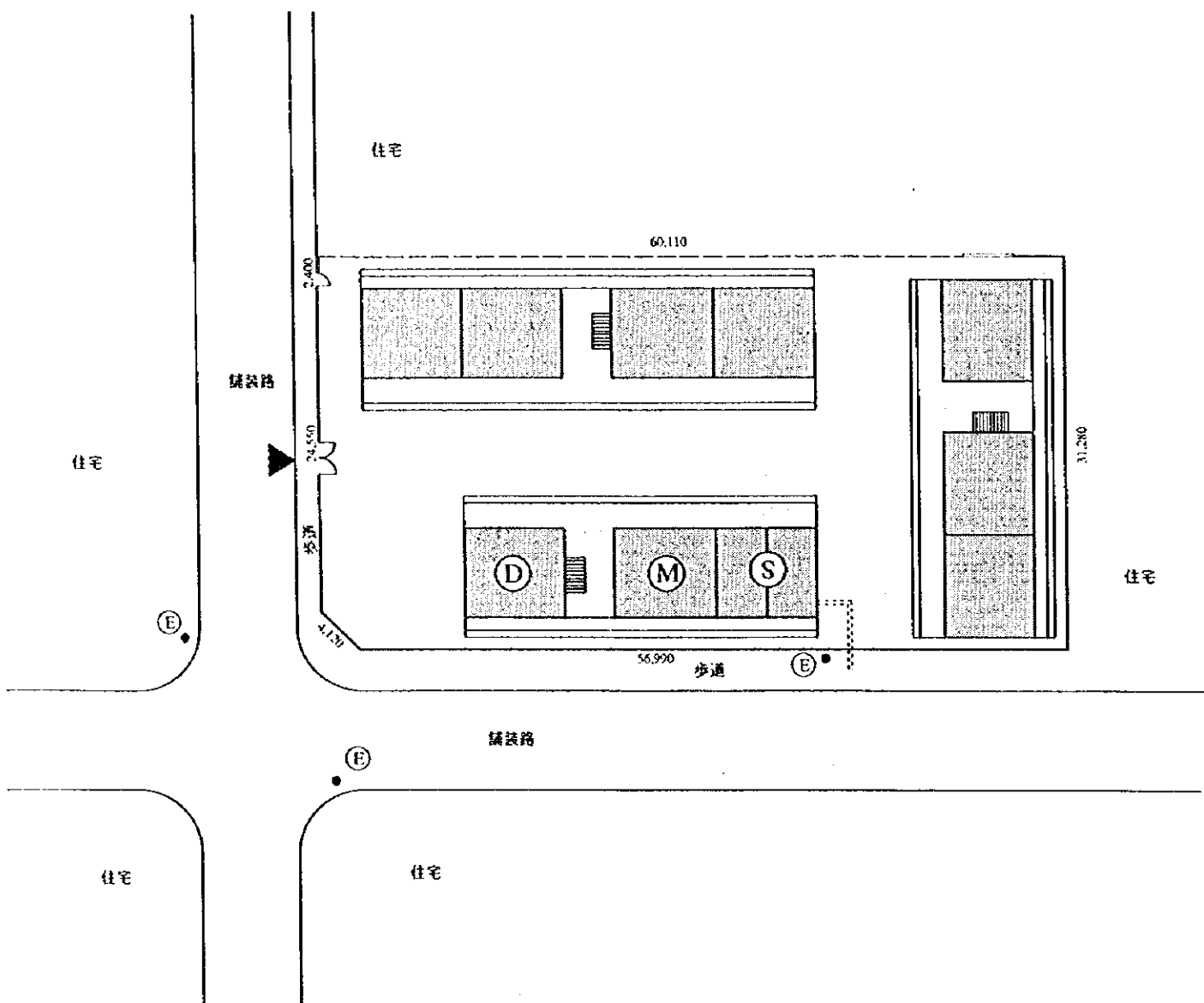
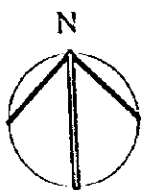
敷地現況

Scale: 1/500

番号：C2
 学校名：マリア・アオシリアドーラ
 県名：チナンデガ
 市町村名：チナンデガ

敷地面積 1,870.7 m²

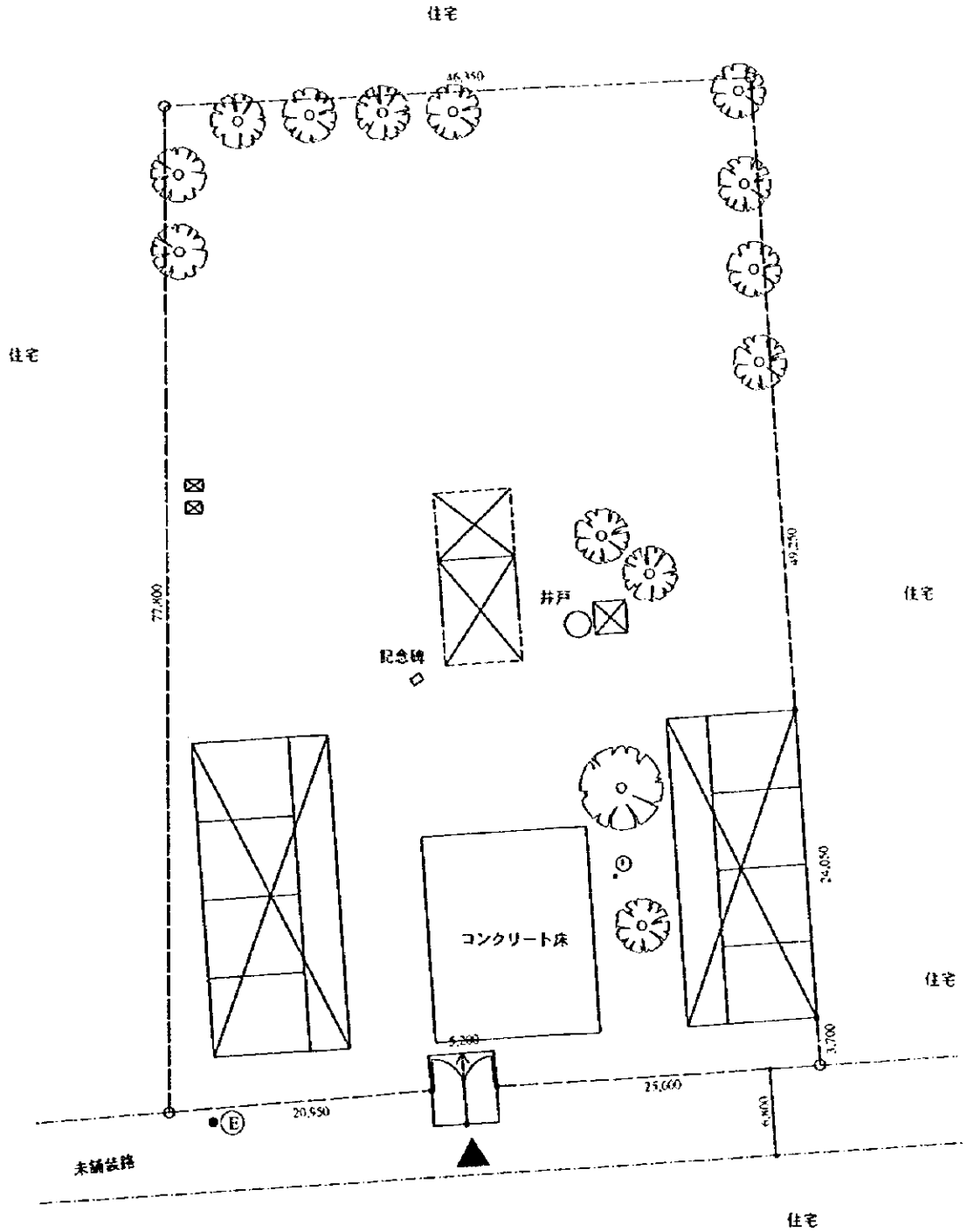
正規教育用教室 17室
 複式教育用教室 0室
 教員室・倉庫 1室
 多目的室 1室
 水洗便所 1室 (下水放流)
 電気設備



計画実施後

Scale: 1/500

番号：C4
 学校名：サン・ベニート 1
 県名：チナンデガ
 市町村名：チナンデガ



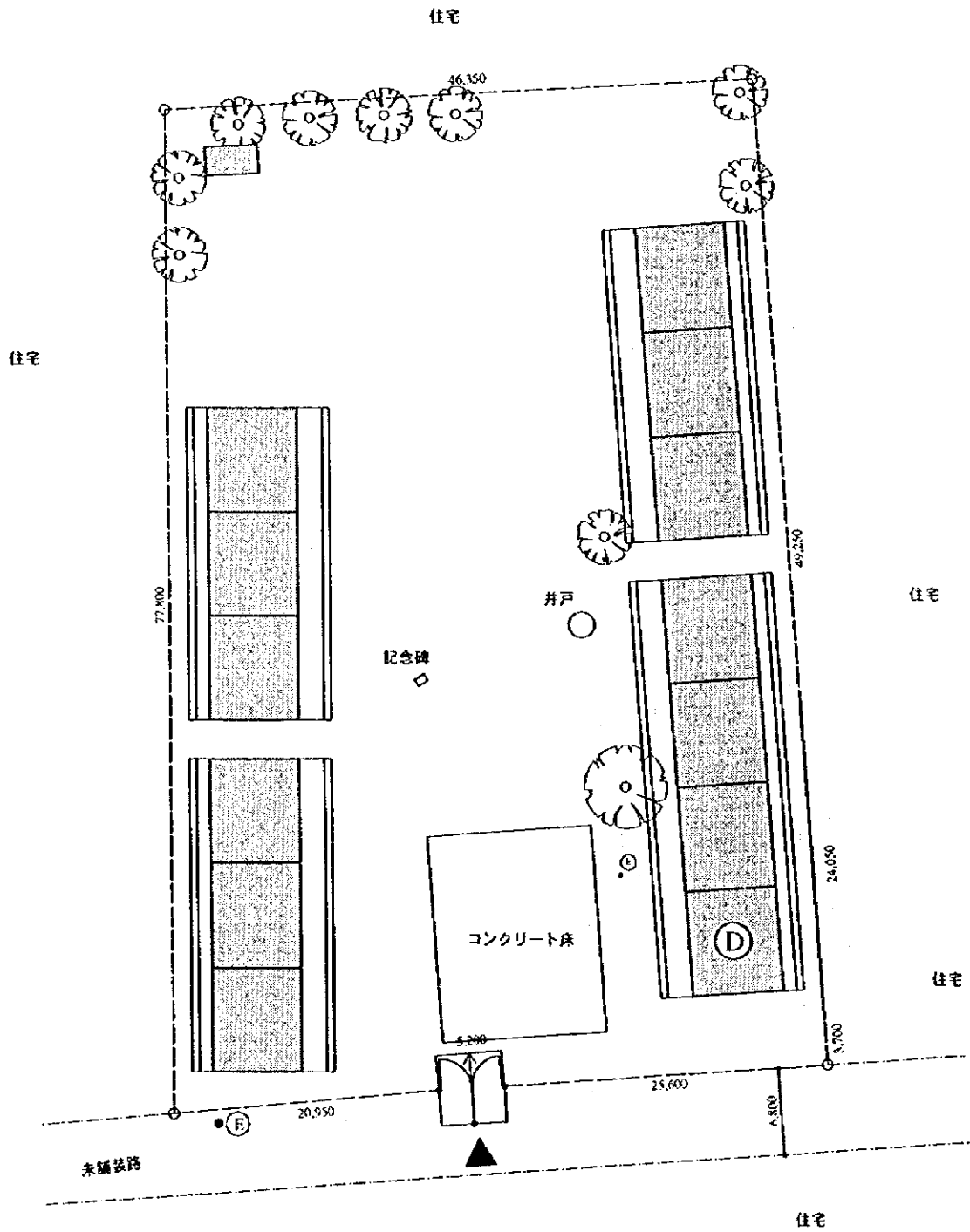
敷地現況

Scale: 1/500

番号：C4
 学校名：サン・ベニート 1
 県名：チナンデガ
 市町村名：チナンデガ

敷地面積 3,800.2 m²

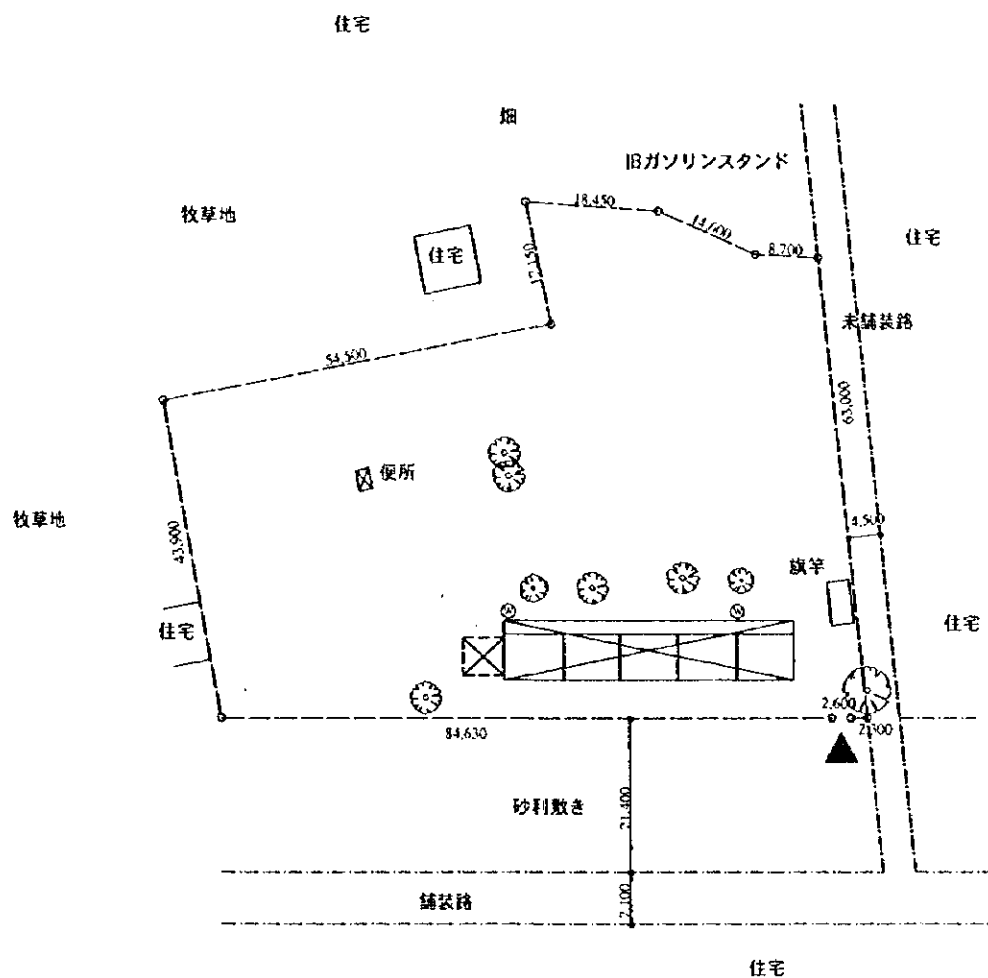
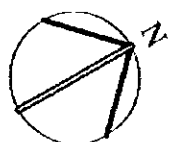
正規教育用教室 12室
 複式教育用教室 0室
 教員室・倉庫 1室
 多目的室 0室
 非水洗便所 1棟
 電気設備



計画実施後

Scale: 1/500

番号：C5
 学校名：マリア・デ・ロス・アンヘレス・デュボン
 県名：チナンデガ
 市町村名：チナンデガ

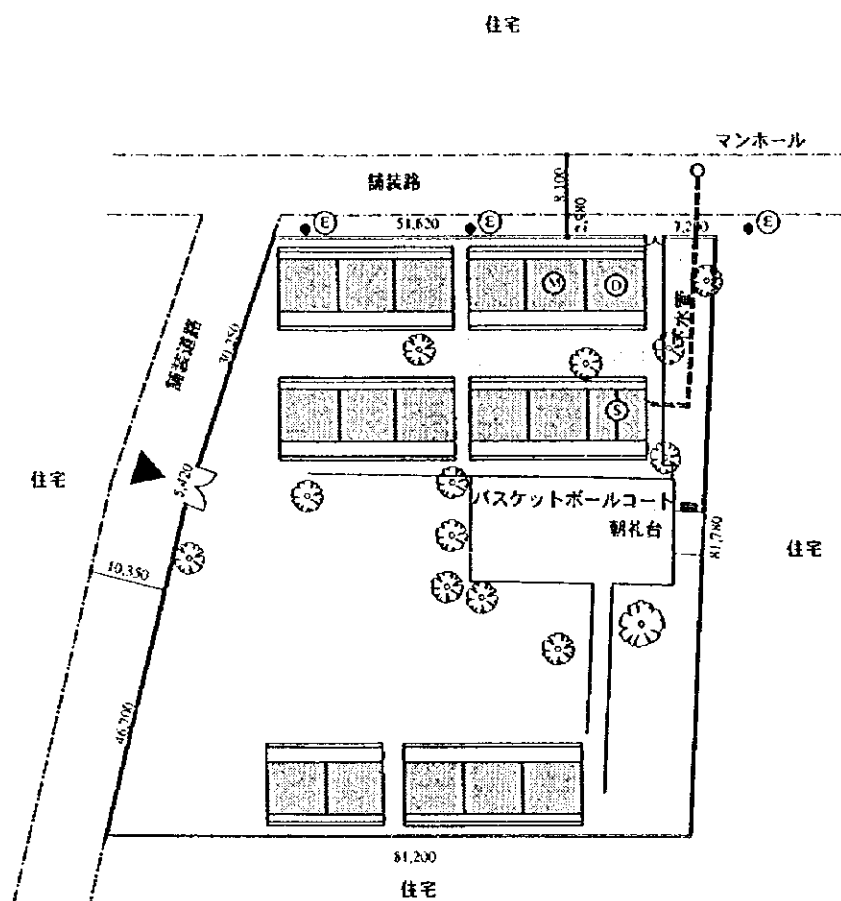
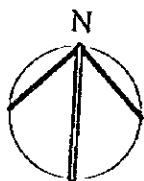


敷地現況

Scale: 1/1000

番号：C7
 学校名：ホセ・モンテアレグレ・インファンテ
 県名：チナンデガ
 市町村名：チナンデガ

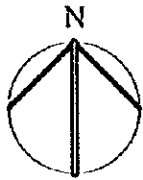
敷地面積 5,928.8 m²
 正規教育用教室 14室
 複式教育用教室 0室
 教員室・倉庫 1室
 多目的室 1室
 水洗便所 1室（下水放流）
 電気設備



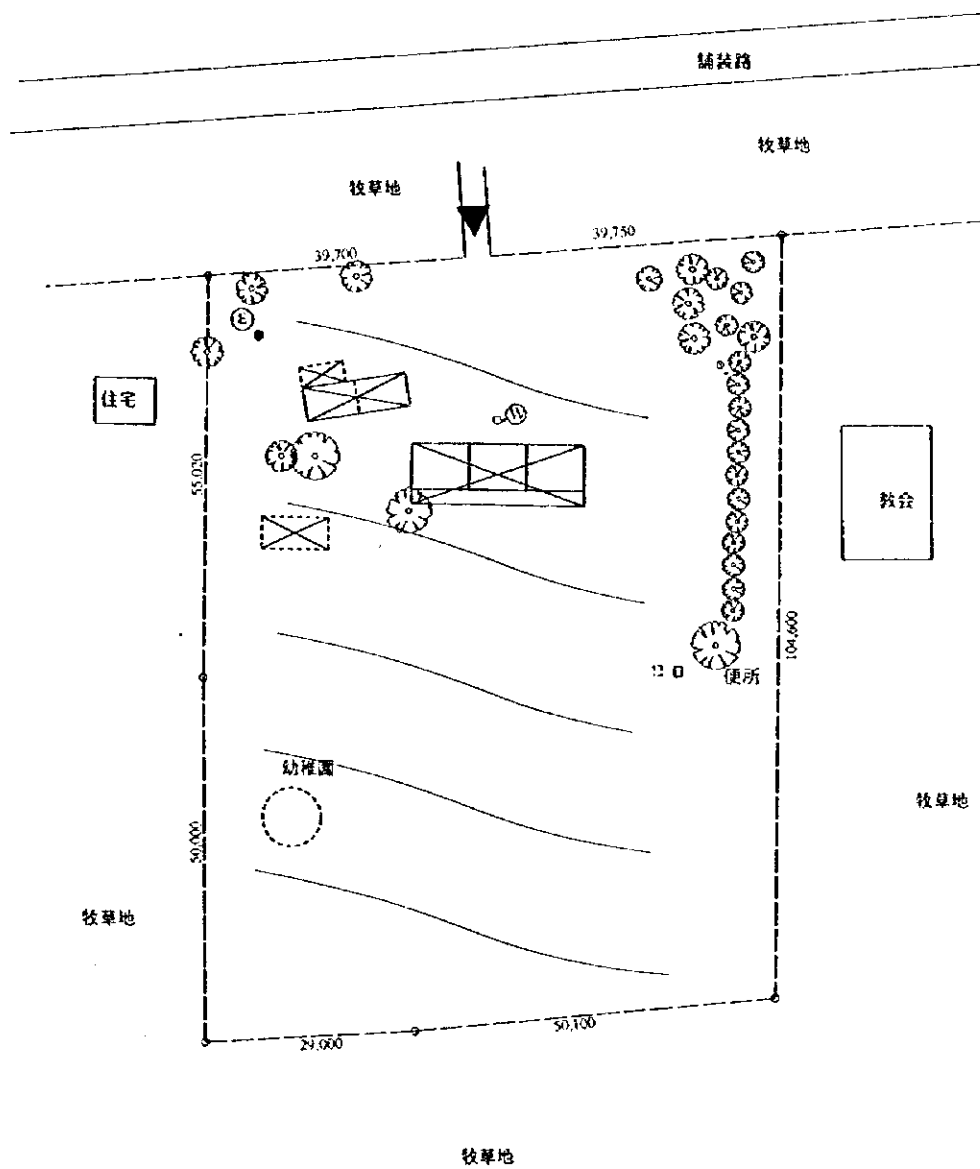
計画実施後

Scale: 1/1000

番号：C8
 学校名：サン・ホセ・デル・オブラヘ
 県名：チナンデガ
 市町村名：チナンデガ



住宅



牧草地

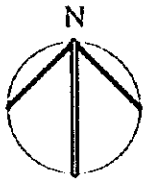
敷地現況

Scale: 1/1000

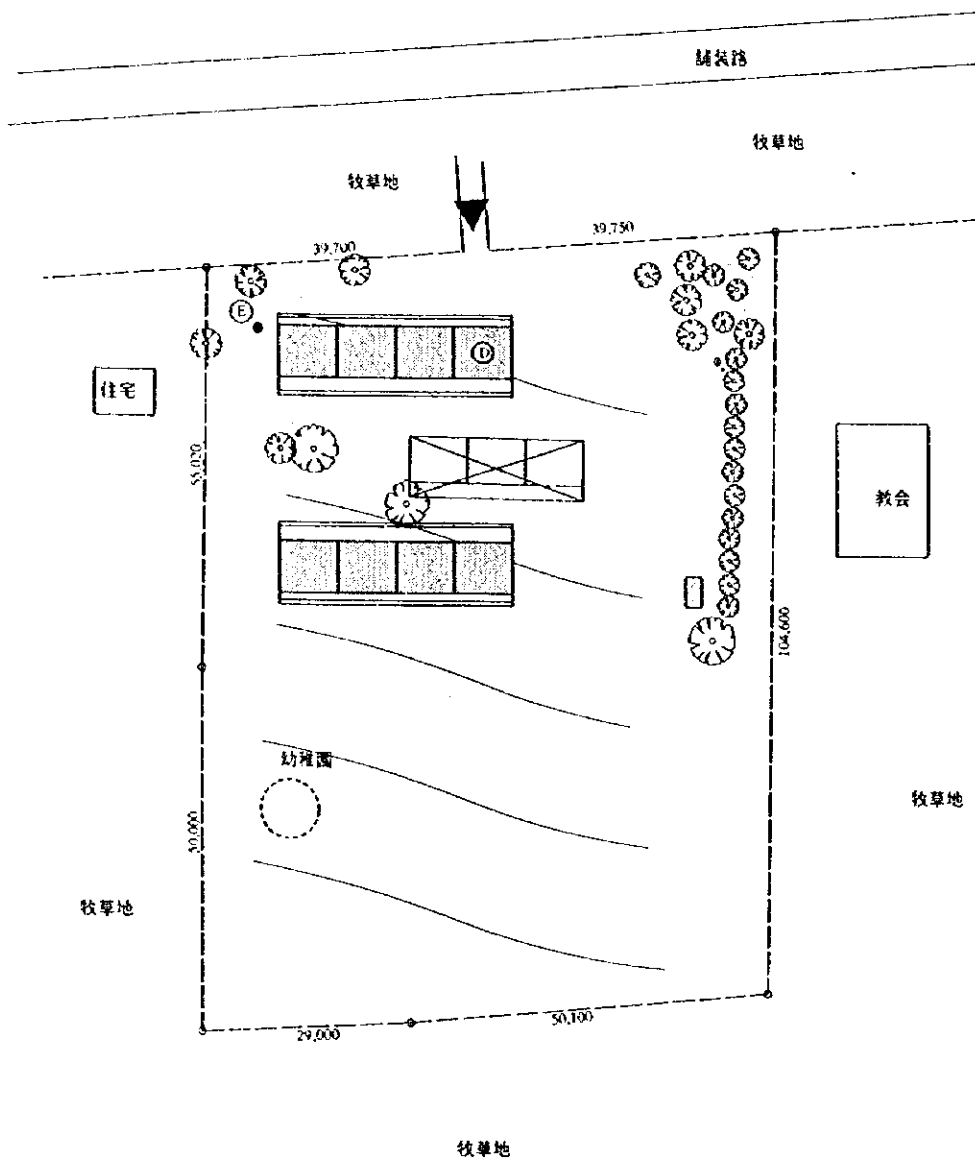
番号：C8
 学校名：サン・ホセ・デル・オブラヘ
 県名：チナンデガ
 市町村名：チナンデガ

敷地面積 8,297.9 m²

正規教育用教室 7室
 複式教育用教室 0室
 教員室・倉庫 1室
 多目的室 0室
 非水洗便所 1棟



住宅



計画実施後

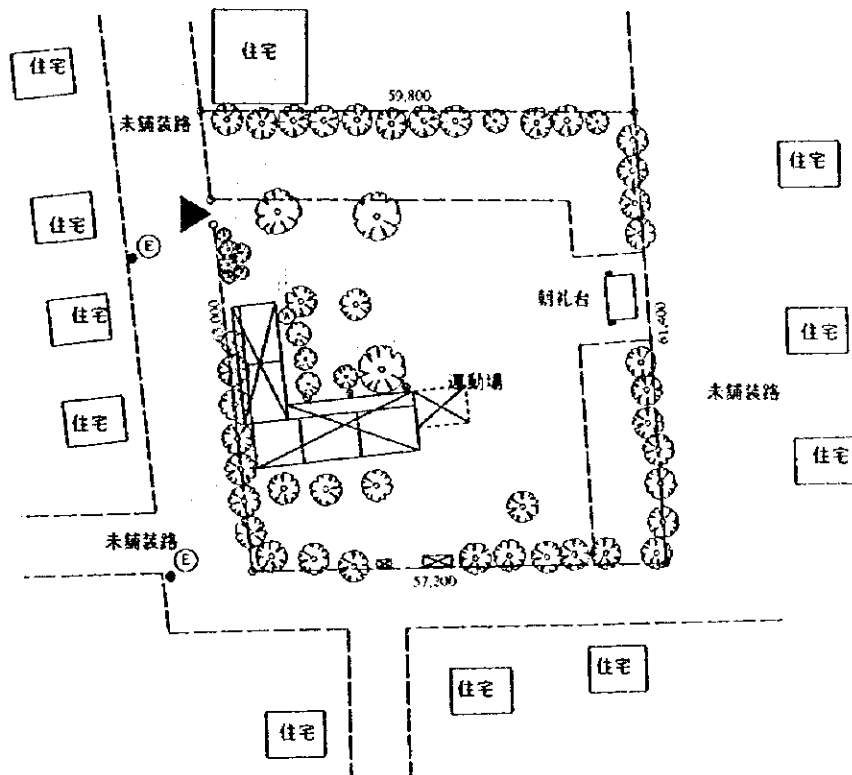
Scale: 1/1000

番号：C9

学校名：ヘスス・デ・ナサレト

県名：チナンデガ

市町村名：チナンデガ



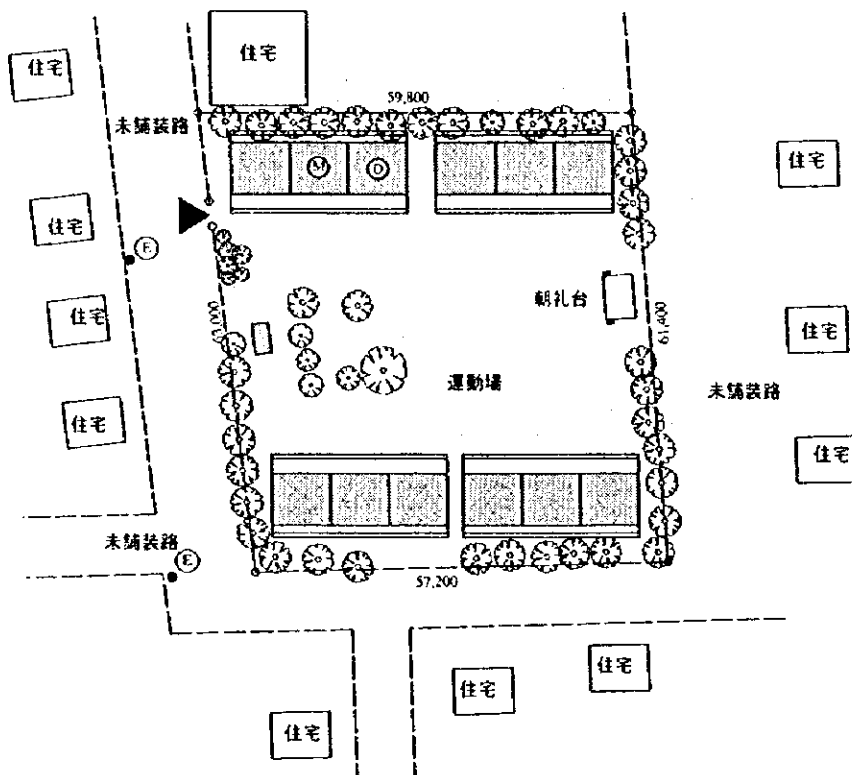
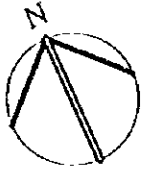
敷地現況

Scale: 1/1000

番号：C9
 学校名：ヘスス・デ・ナサレト
 県名：チナンデガ
 市町村名：チナンデガ

敷地面積 3,625.9 m²

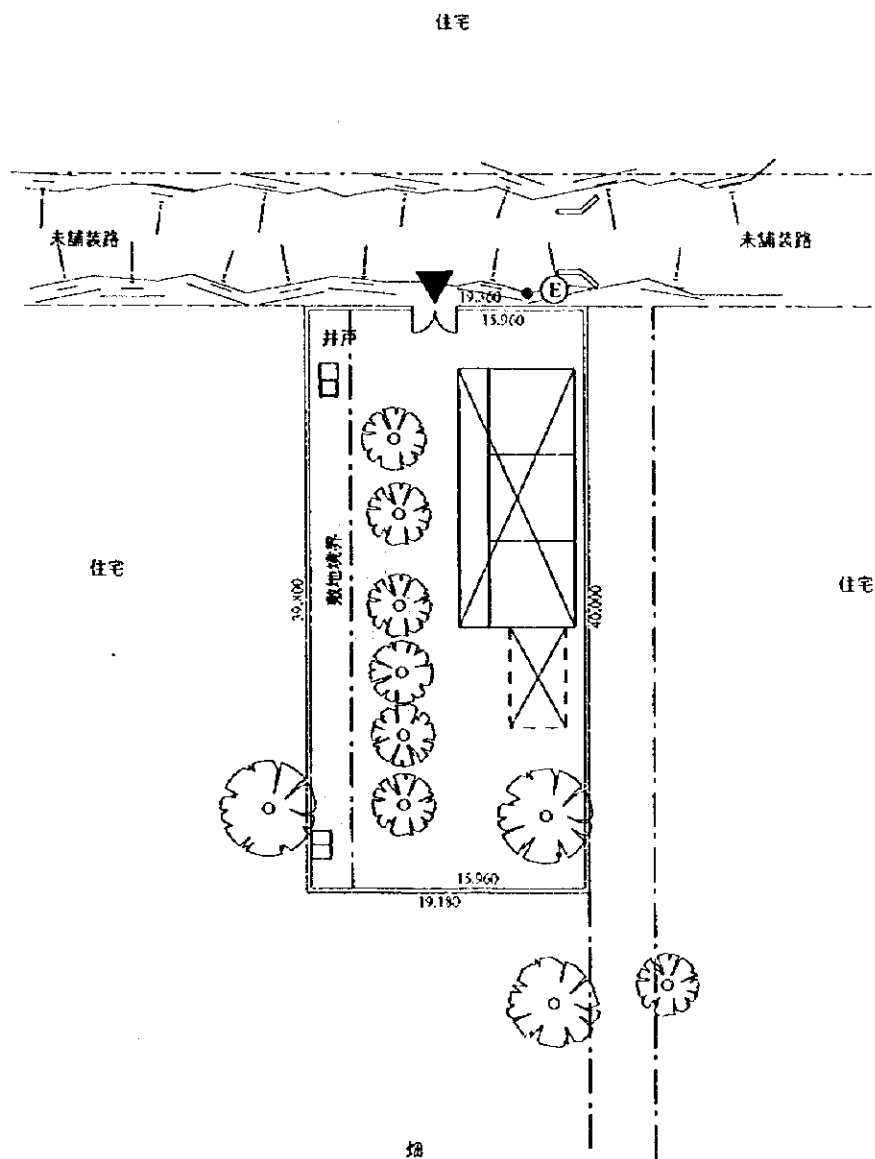
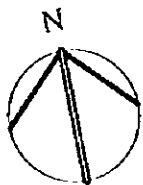
正規教育用教室 10室
 複式教育用教室 0室
 教員室・倉庫 1室
 多目的室 1室
 非水洗便所 1棟
 電気設備



計画実施後

Scale: 1/1000

番号：C10
 学校名：ミリアム・アギレ
 県名：チナンデガ
 市町村名：チナンデガ



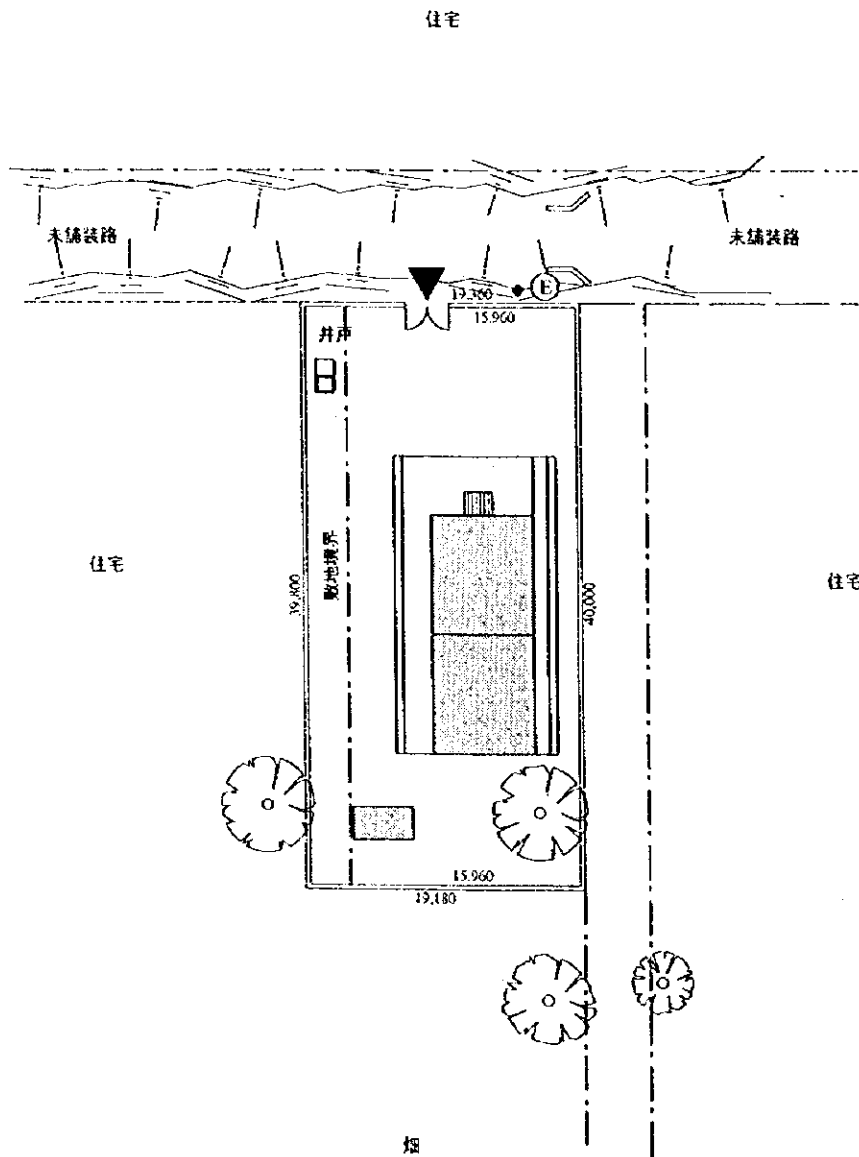
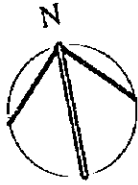
敷地現況

Scale: 1/500

番号：C10
 学校名：ミリアム・アギレ
 県名：チナンデガ
 市町村名：チナンデガ

敷地面積 648.0 m²

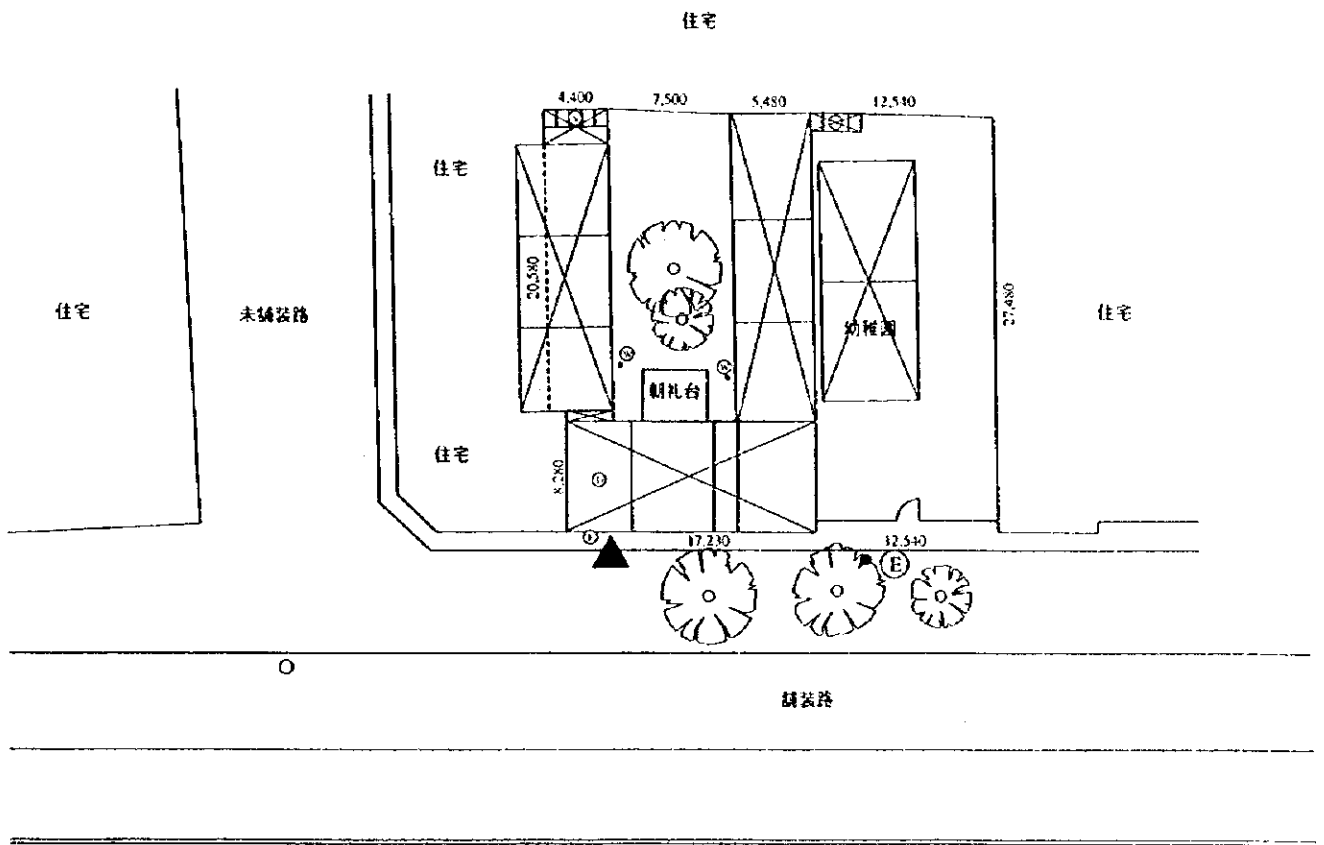
正規教育用教室 4室
 複式教育用教室 0室
 教員室・倉庫 0室
 多目的室 0室
 非水洗便所 1棟
 電気設備



計画実施後

Scale: 1/500

番号：C11
 学校名：レベレンド・ホセ・シエンデル
 県名：チナンデガ
 市町村名：コリント

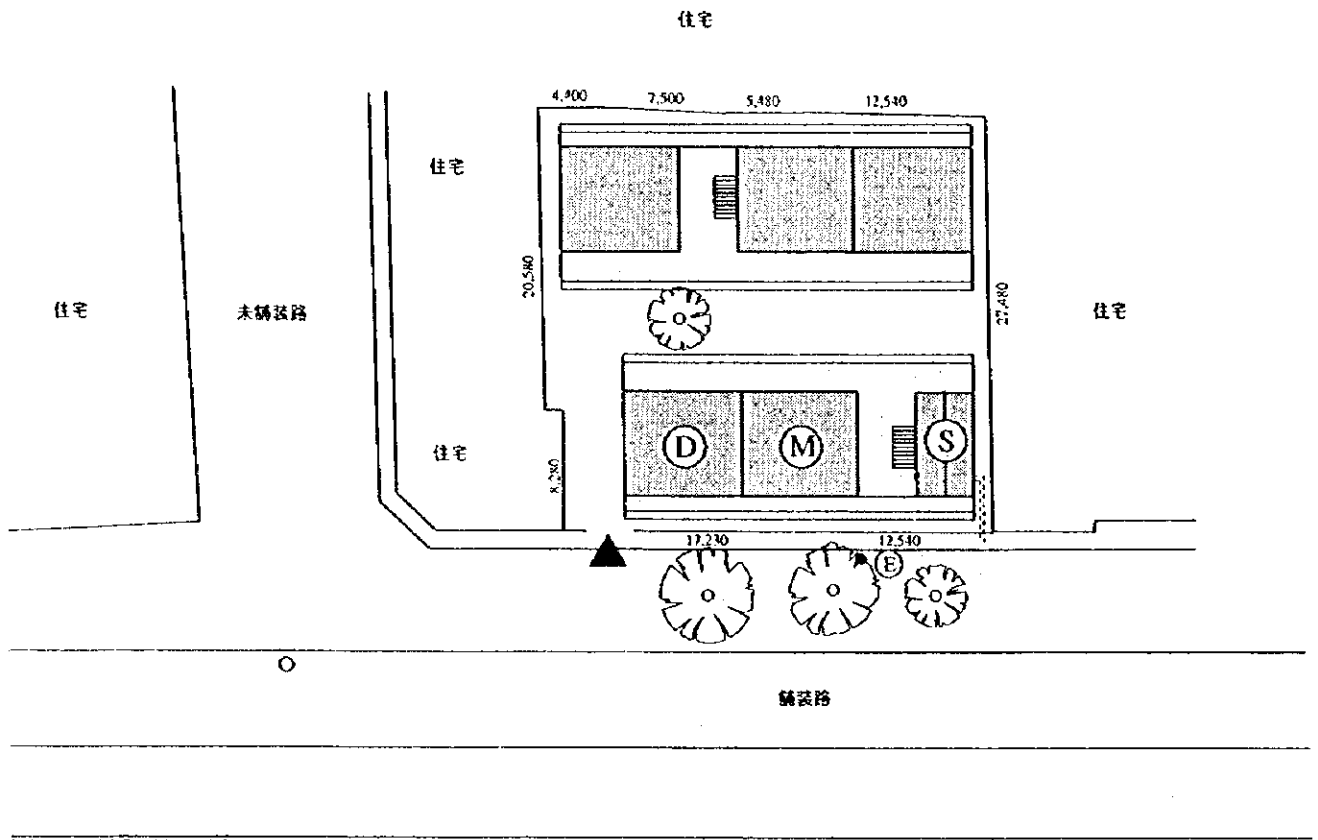


敷地現況

Scale: 1/500

番号：C11
 学校名：レベレンド・ホセ・シェンデル
 県名：チナンデガ
 市町村名：コリント

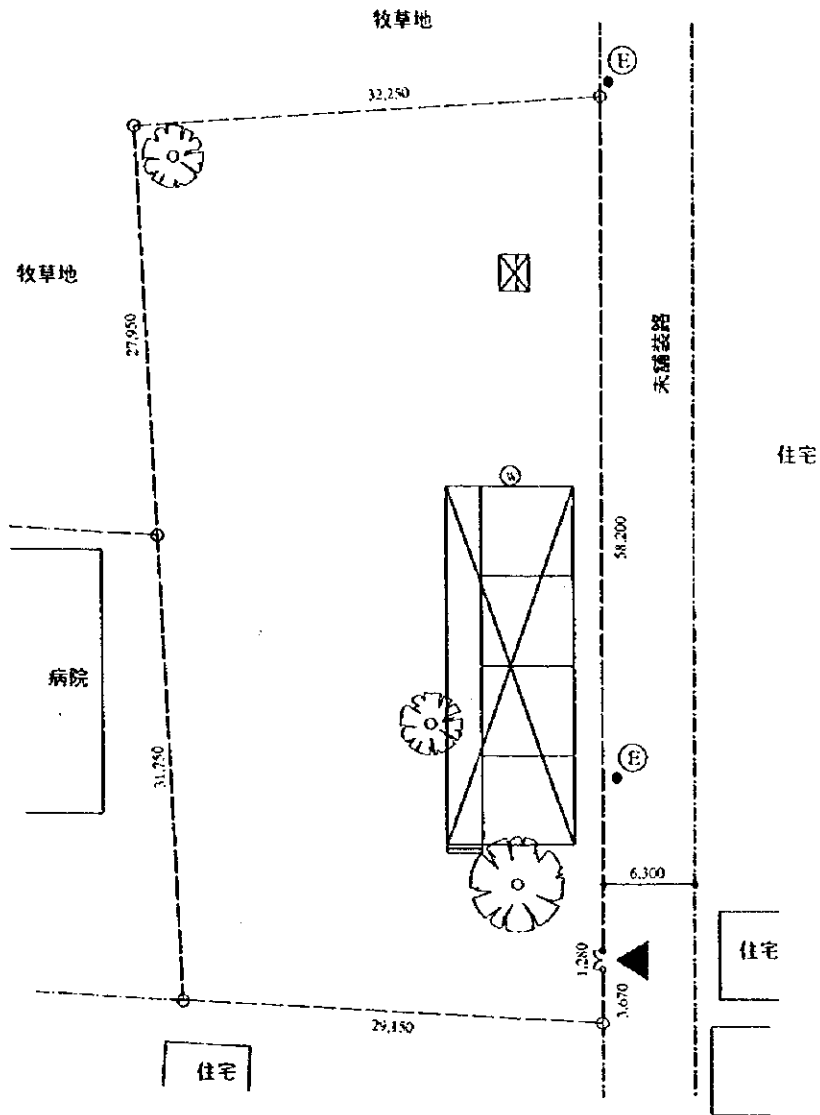
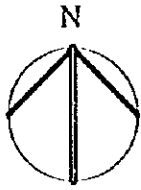
敷地面積 871.7 m²
 正規教育用教室 8室
 複式教育用教室 0室
 教員室・倉庫 1室
 多目的室 1室
 水洗便所 1室（下水放流）
 電気設備



計画実施後

Scale: 1/500

番号：C12
 学校名：マリア・アオシリアドーラ
 県名：チナンデガ
 市町村名：エル・レアレホ



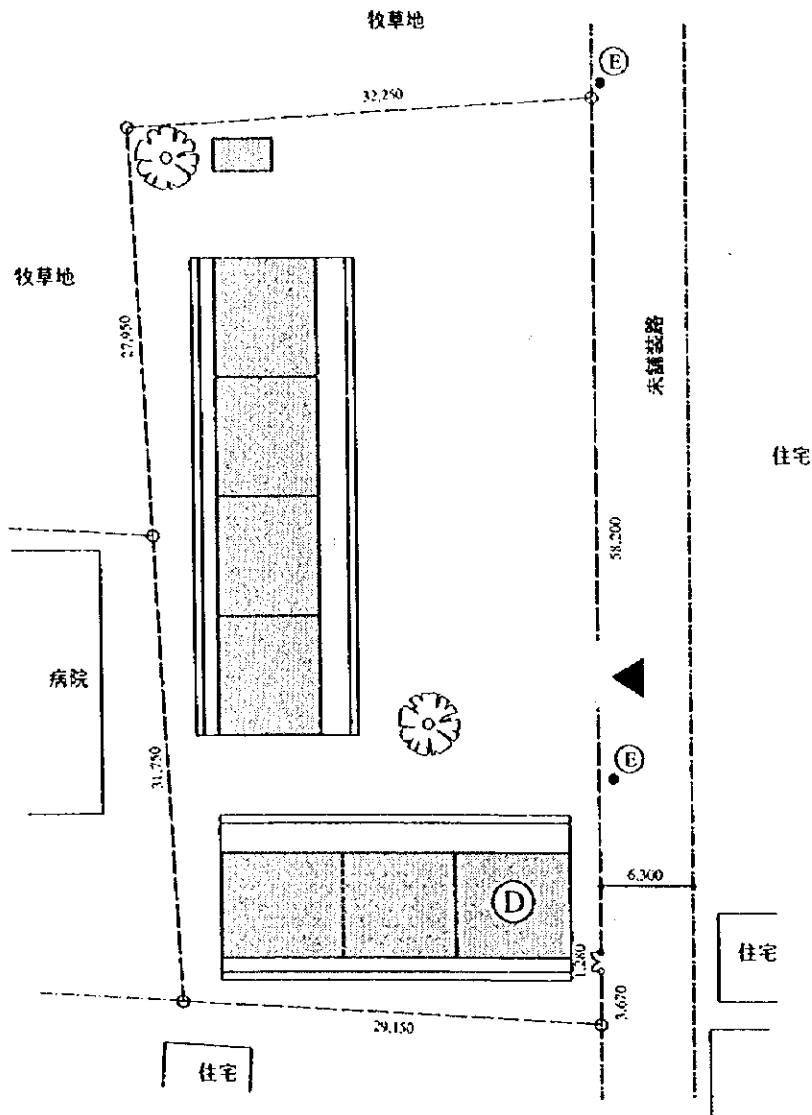
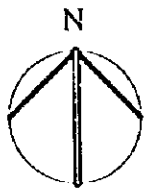
敷地現況

Scale: 1/500

番号：C12
 学校名：マリア・アオシリアドーラ
 県名：チナンデガ
 市町村名：エル・レアレホ

敷地面積 1,882.4 m²

正規教育用教室 4室
 複式教育用教室 2室
 教員室・倉庫 1室
 多目的室 0室
 非水洗便所 1室
 電気設備



計画実施後

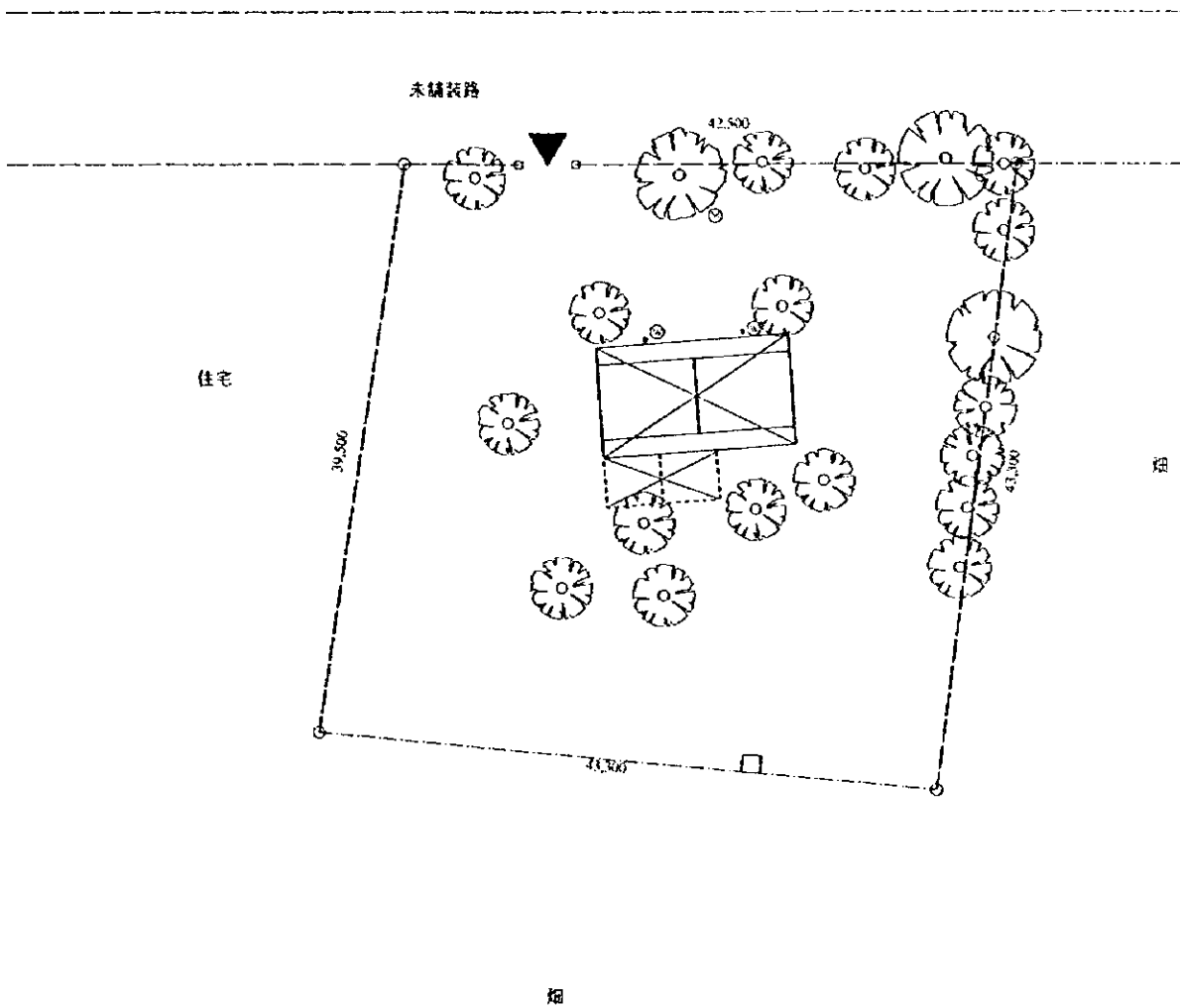
Scale: 1/500

番号：C13
 学校名：サンタ・ビルヒニア
 県名：チナンデガ
 市町村名：エルレアレホ



水道ポンプステーション

住宅



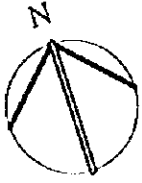
敷地現況

Scale: 1/500

番号：C13
 学校名：サンタ・ビルヒニア
 県名：チナンデガ
 市町村名：エルアレホ

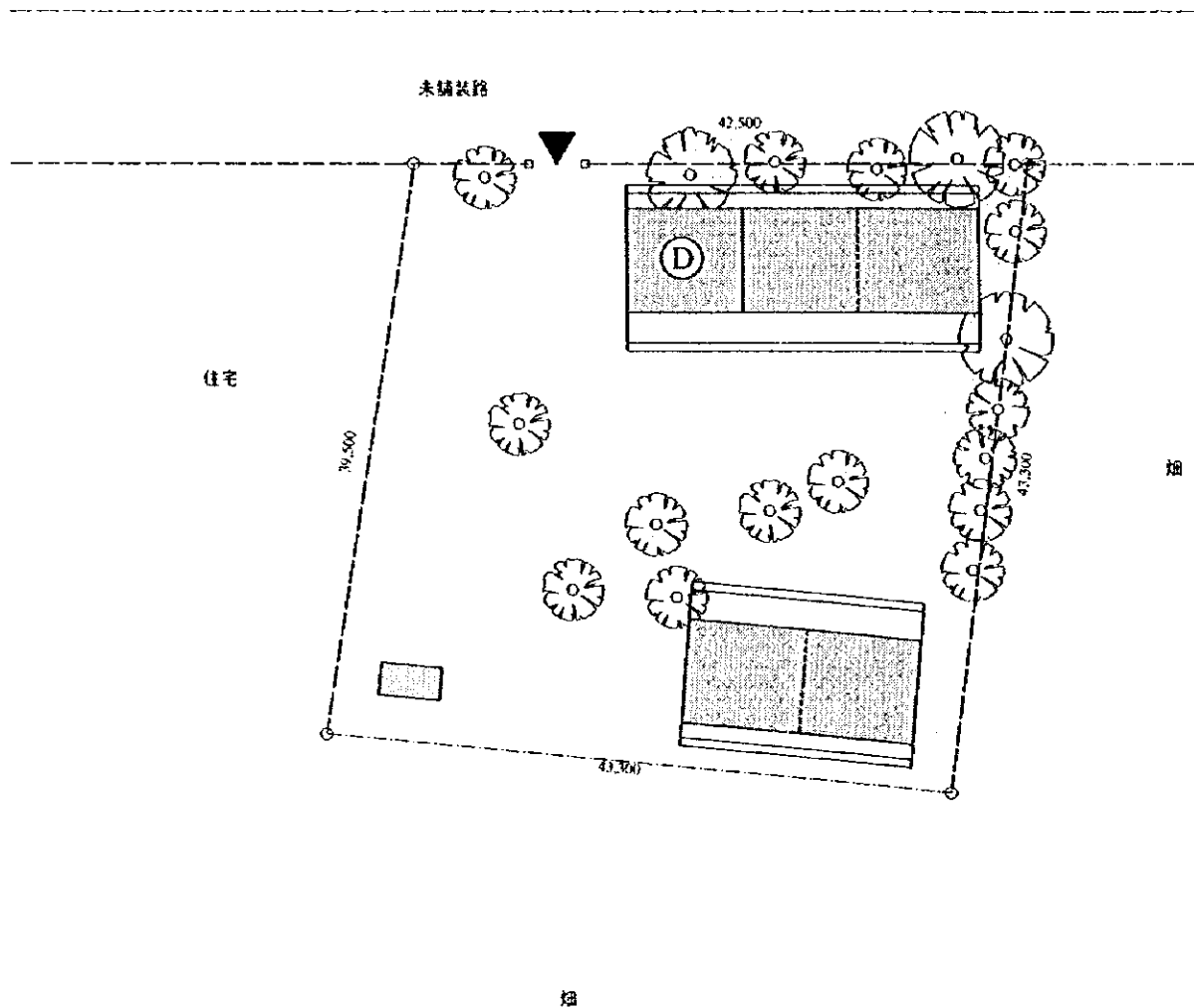
敷地面積 1,765.5 m²

正規教育用教室 0室
 複式教育用教室 4室
 教員室・倉庫 1室
 多目的室 0室
 非水洗便所 1棟



水道ポンプステーション

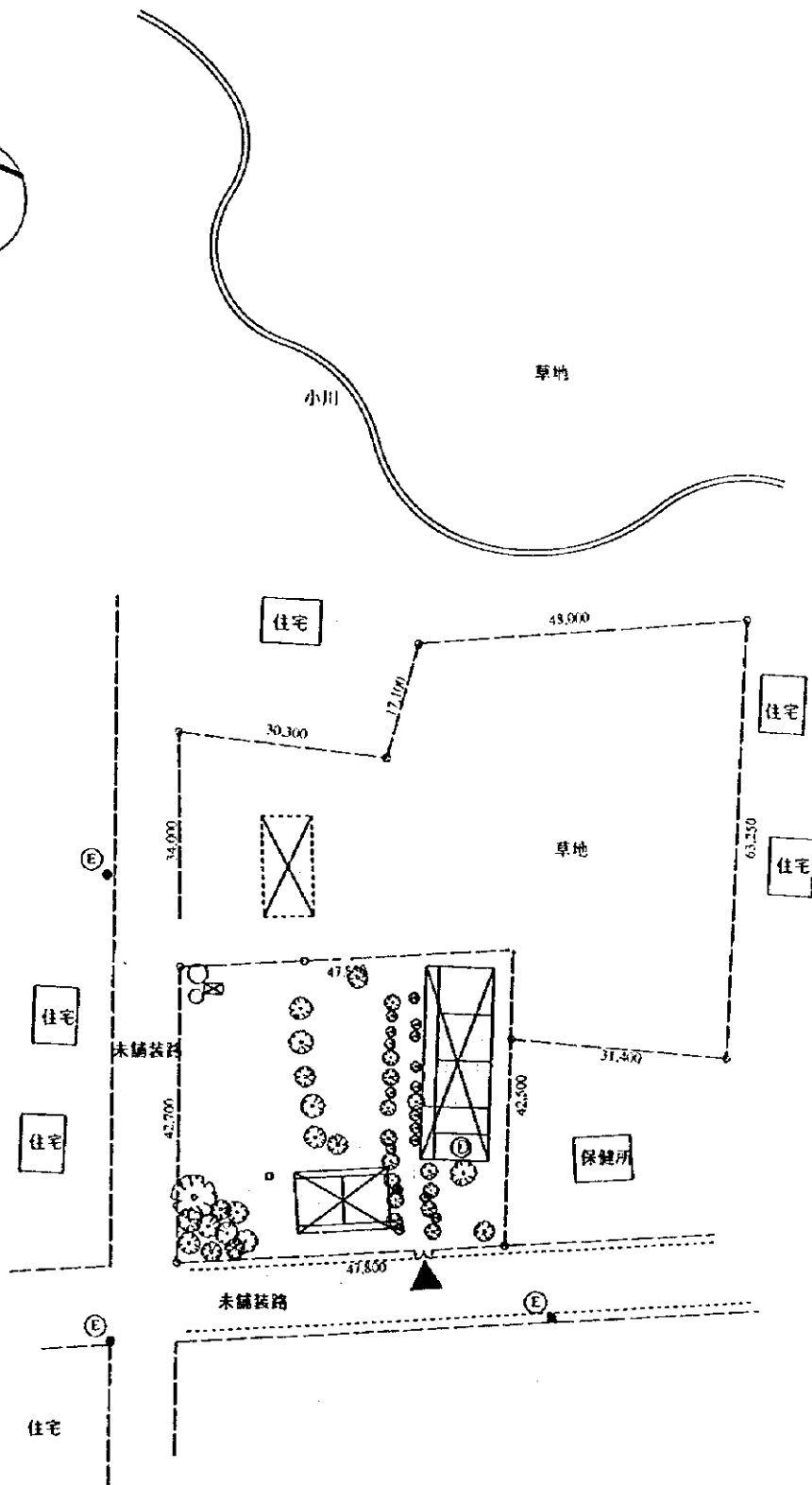
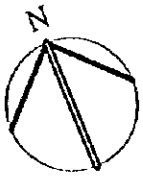
住宅



計画実施後

Scale: 1/500

番号：C14
 学校名：ホセ・ドロレス・エストラーダ
 県名：チナンデガ
 市町村名：エル・レアレホ



敷地現況

Scale: 1/1000

番号：C14

学校名：ホセ・ドローレス・エストラーダ

県名：チナンデガ

市町村名：エル・レアレホ

敷地面積 2,045.7 m²

正規教育用教室 4室

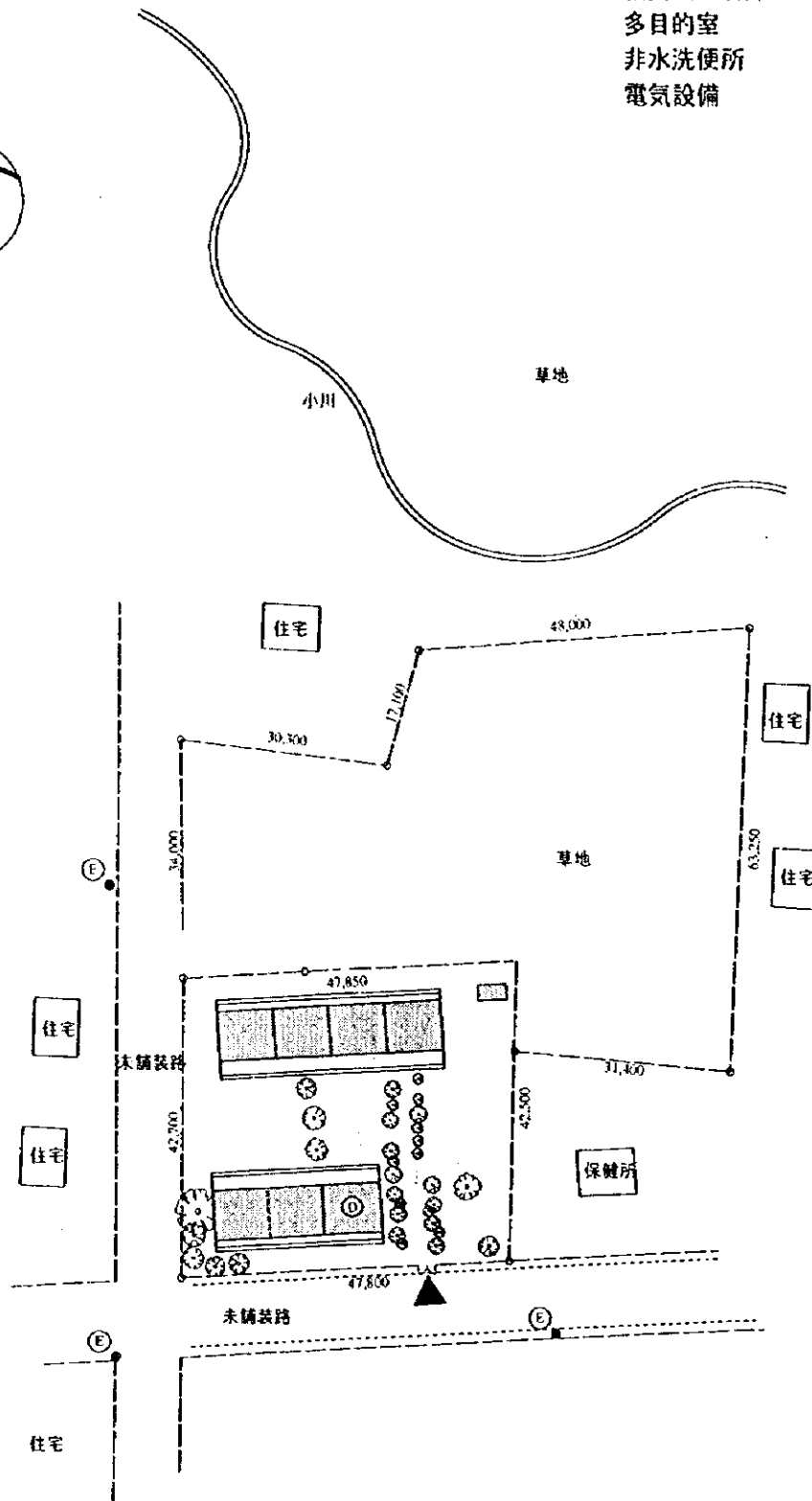
複式教育用教室 2室

教員室・倉庫 1室

多目的室 0室

非水洗便所 1棟

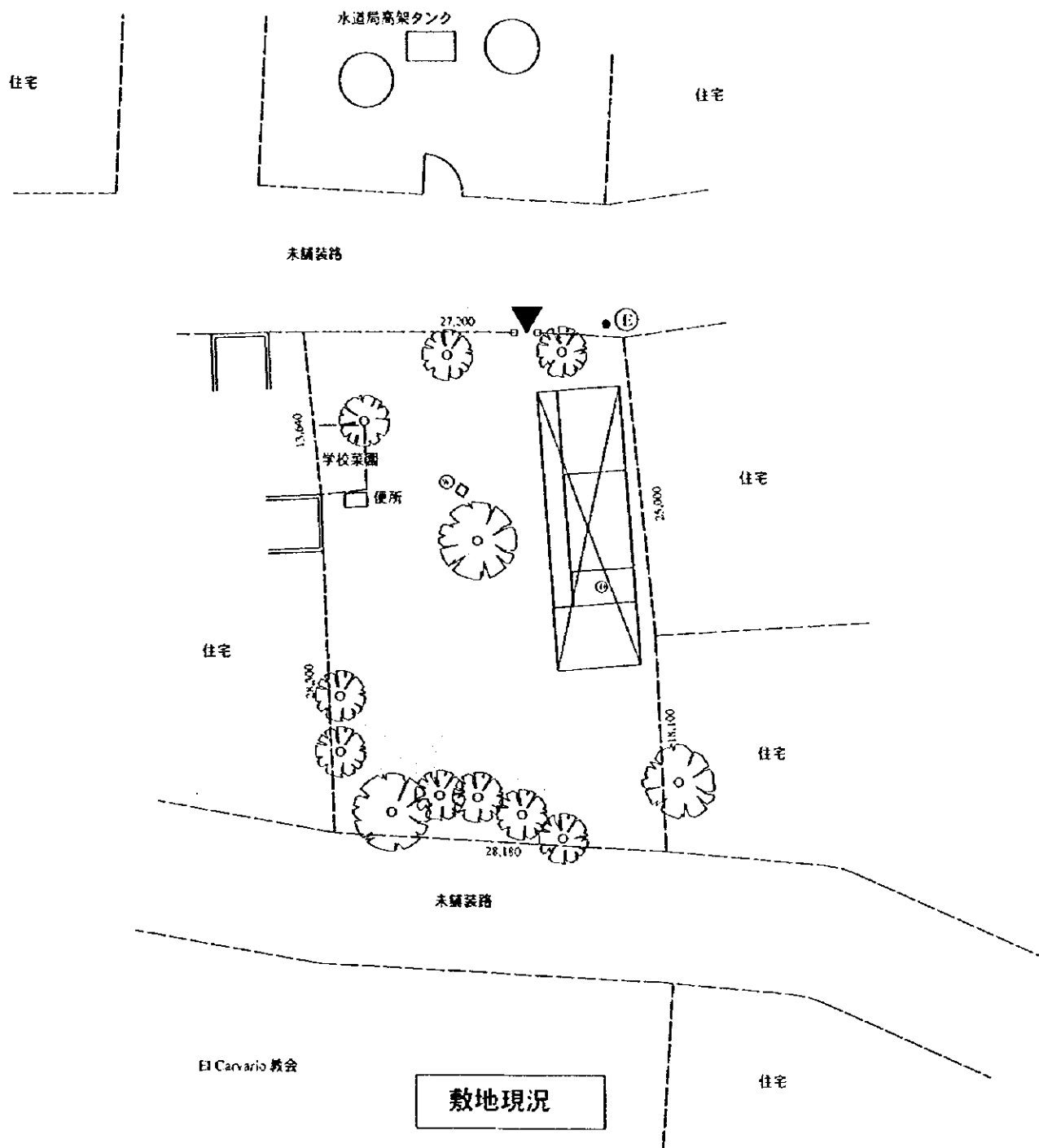
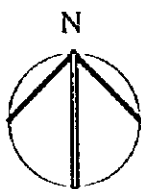
電気設備



計画実施後

Scale: 1/1000

番号：C15
 学校名：アリスティーデス・ロドリゲス
 県名：チナンデガ
 市町村名：エルピエホ

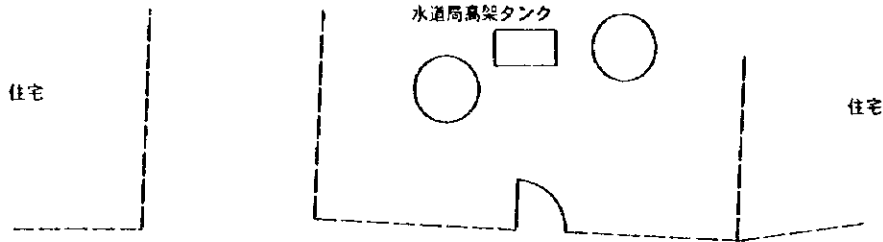
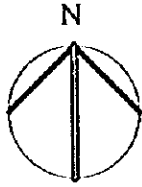


Scale: 1/500

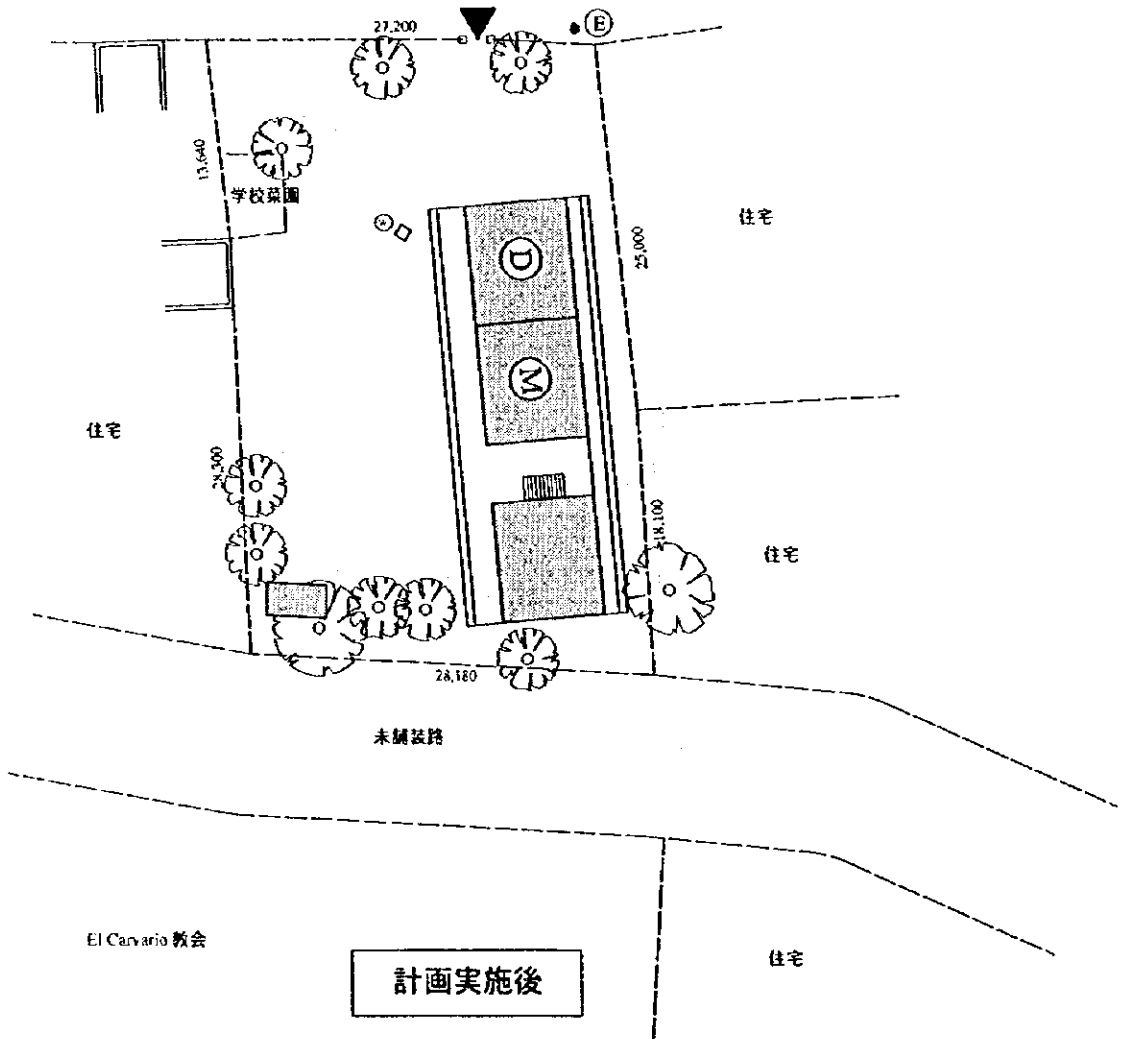
番号：C15
 学校名：アリスティーデス・ロドリゲス
 県名：チナンデガ
 市町村名：エルピエホ

敷地面積 1,168.5 m²

正規教育用教室 4室
 複式教育用教室 0室
 教員室・倉庫 1室
 多目的室 1室
 非水洗便所 1棟
 電気設備



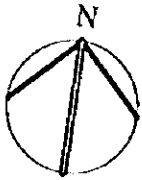
未舗装路



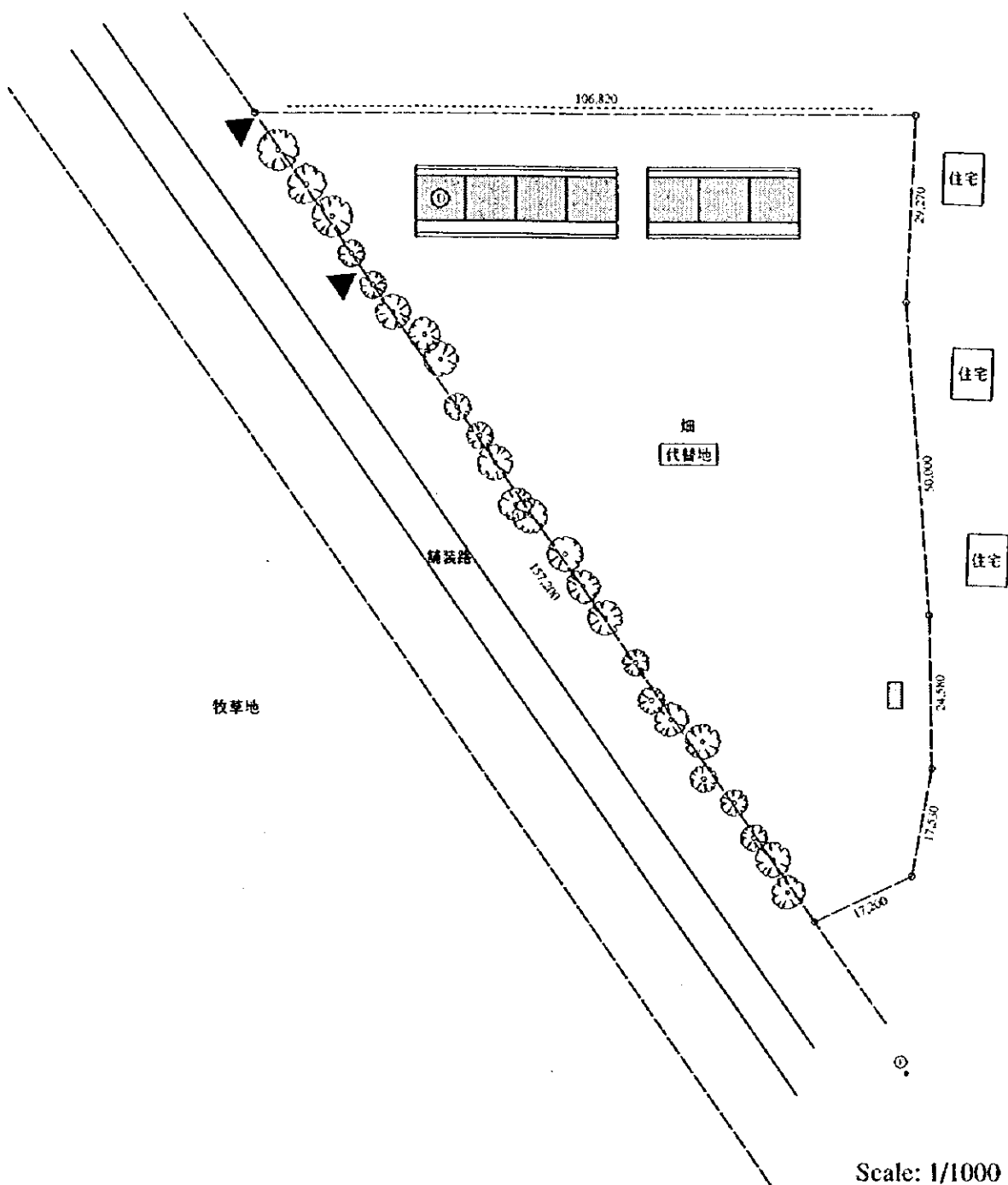
Scale: 1/500

番号：C16
 学校名：エベニルダ・ソマリバ
 県名：チナンデガ
 市町村名：エル・ピエホ

敷地面積 7,932.3 m²
 正規教育用教室 6室
 複式教育用教室 0室
 教員室・倉庫 1室
 多目的室 0室
 非水洗便所 1棟

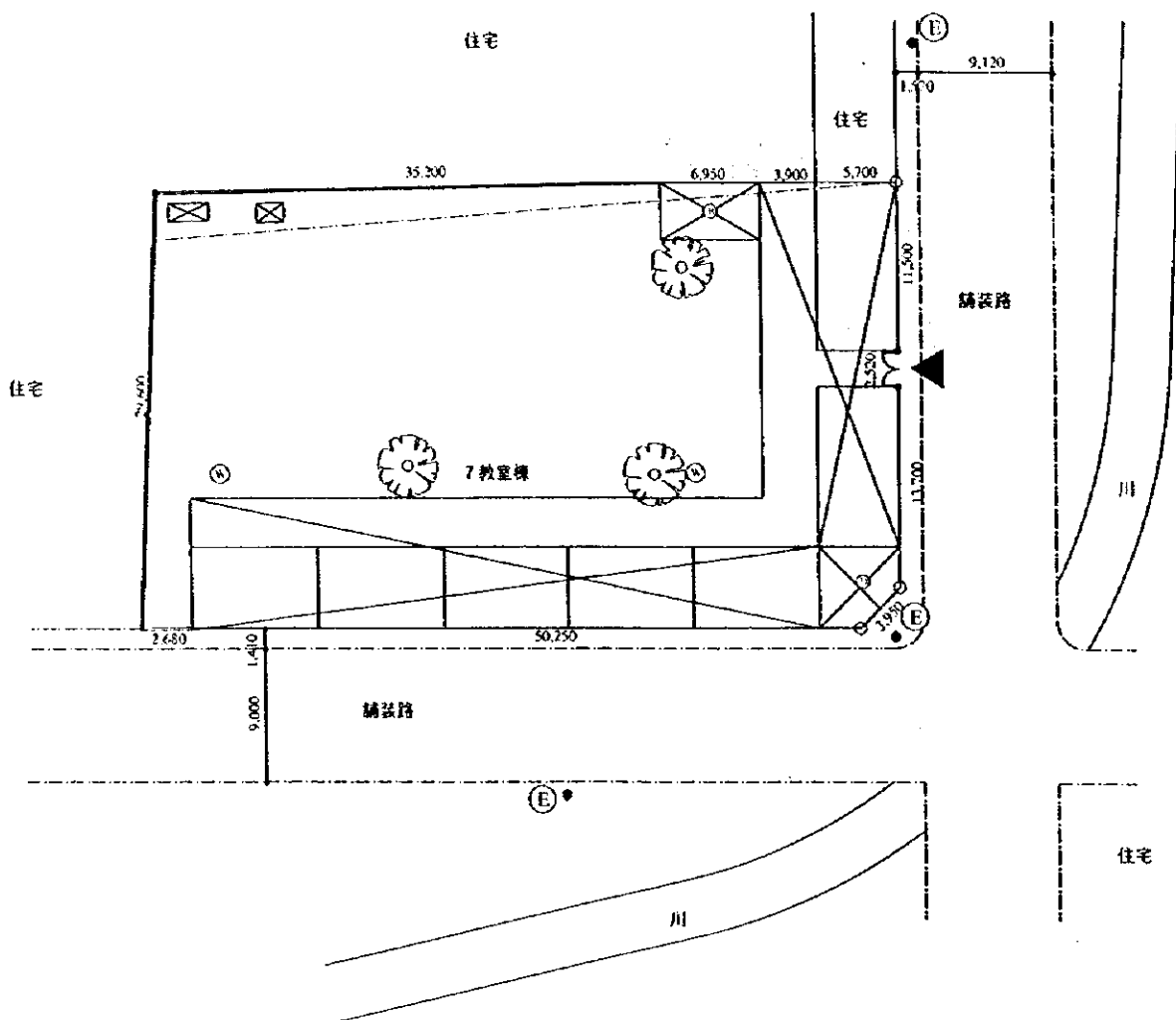
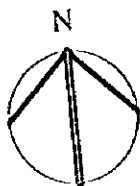


とうもろこし畑



Scale: 1/1000

番号：C17
 学校名：ハコバ・アンディーノ
 県名：チナンデガ
 市町村名：エルピエホ



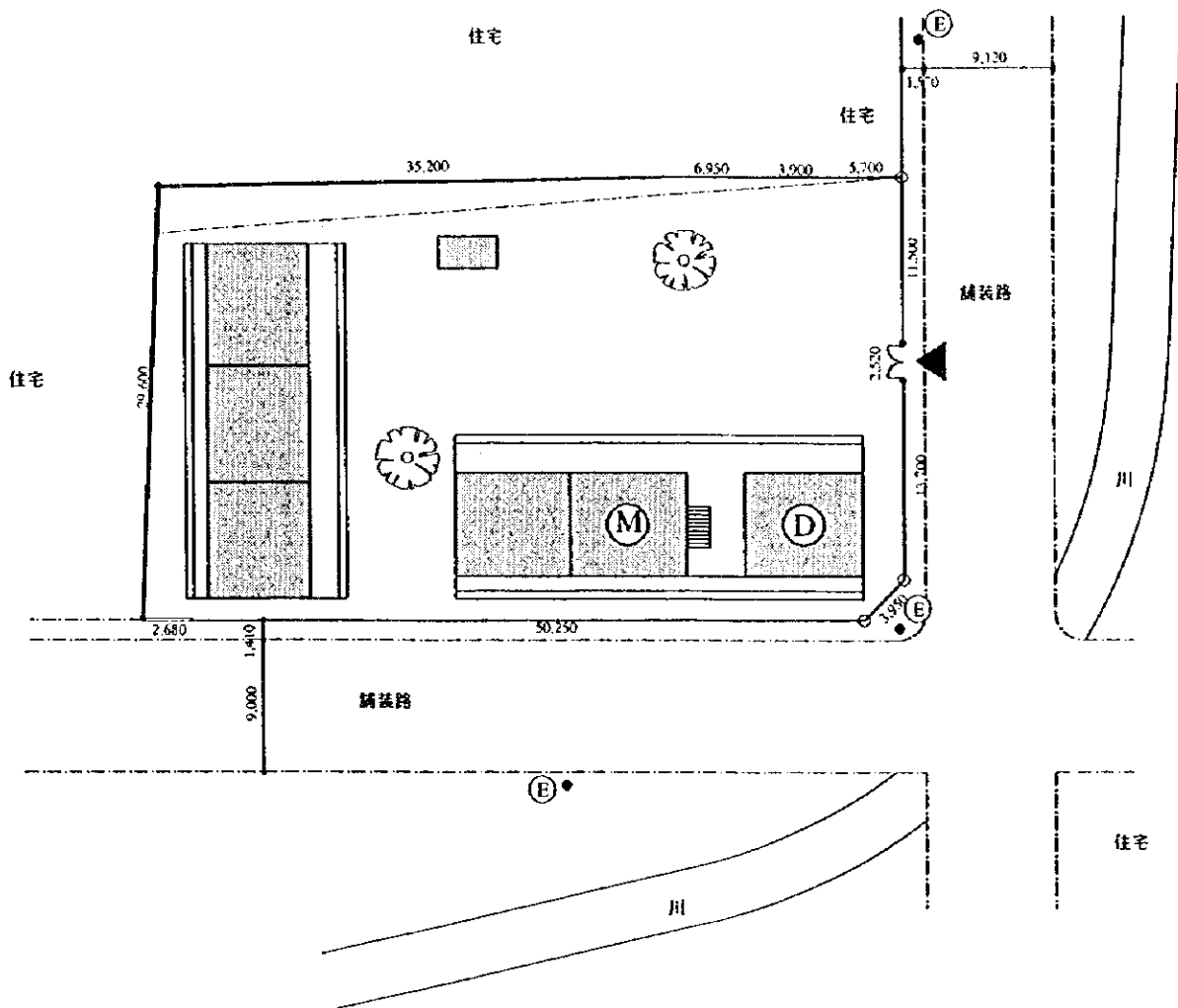
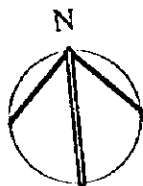
敷地現況

Scale: 1/500

番号：C17
 学校名：ハコバ・アンディーノ
 県名：チナンデガ
 市町村名：エルピエホ

敷地面積 1,499.5 m²

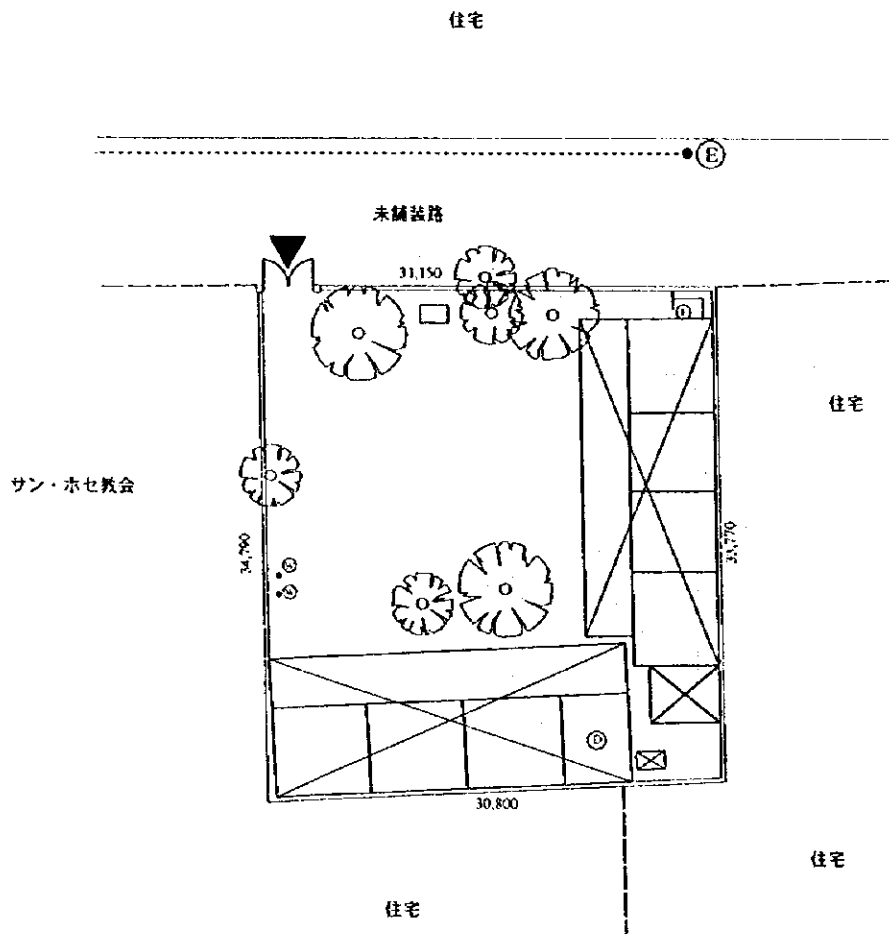
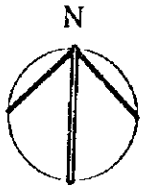
正規教育用教室 7室
 複式教育用教室 0室
 教員室・倉庫 1室
 多目的室 1室
 非水洗便所 1棟
 電気設備



計画実施後

Scale: 1/500

番号：C18
 学校名：サン・ホセ
 県名：チナンデガ
 市町村名：エルピエホ



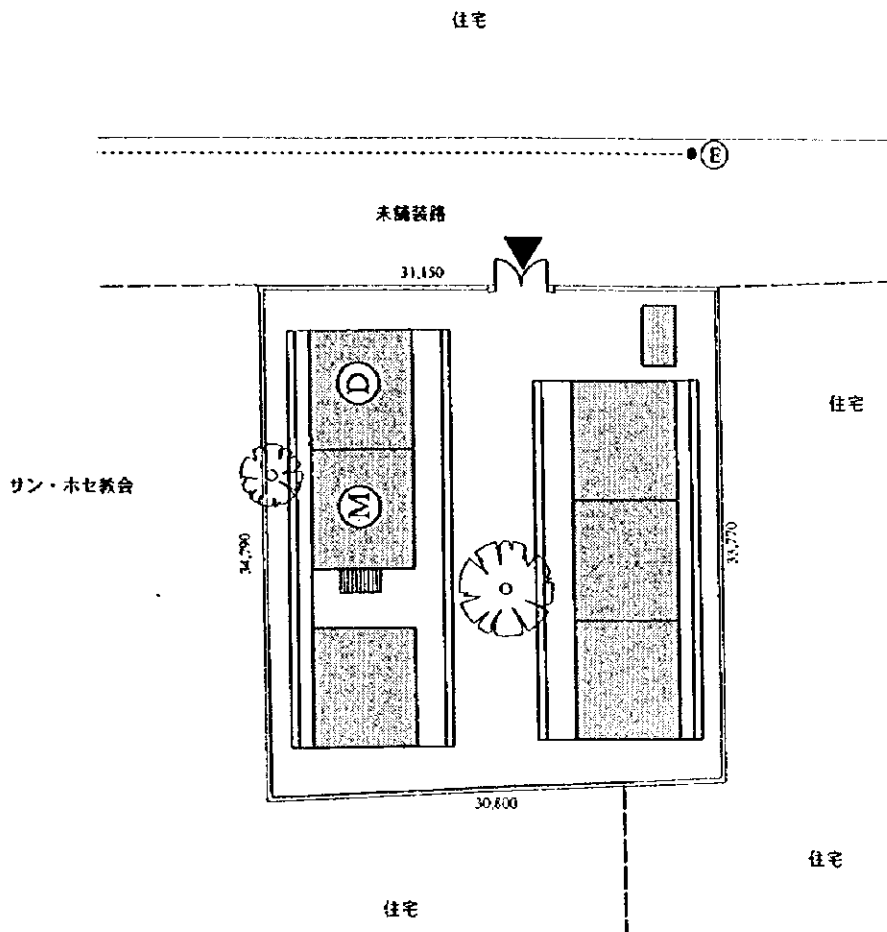
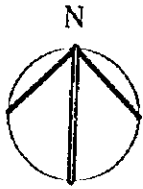
敷地現況

Scale: 1/500

番号：C18
 学校名：サン・ホセ
 県名：チナンデガ
 市町村名：エルピエホ

敷地面積 1,096.9 m²

正規教育用教室 7室
 複式教育用教室 0室
 教員室・倉庫 1室
 多目的室 1室
 非水洗便所 1棟



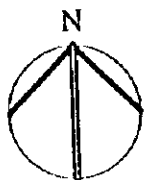
計画実施後

Scale: 1/500

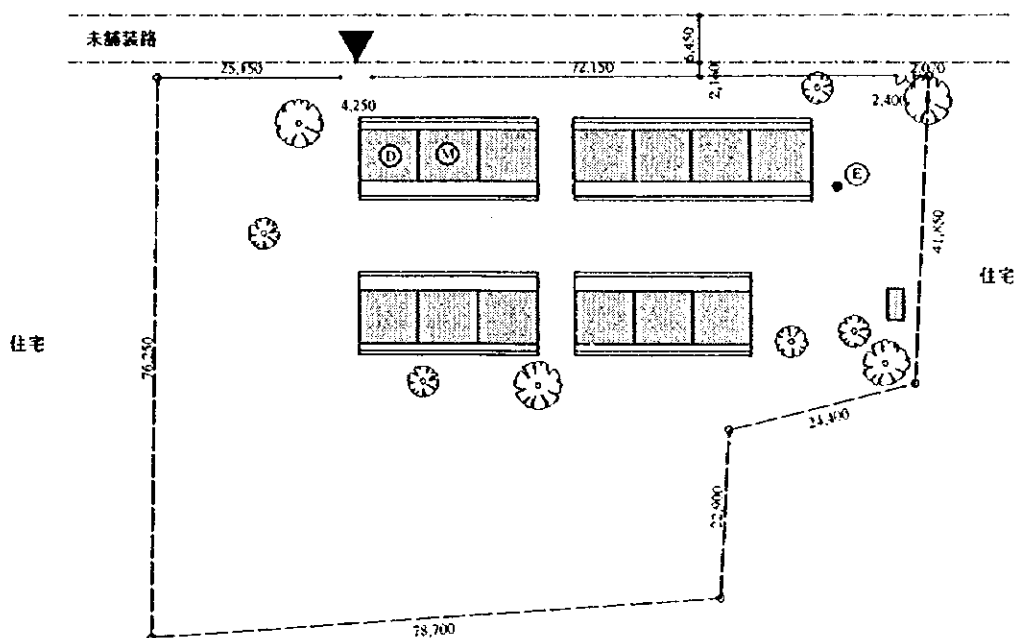
番号：C19
 学校名：ホセファ・アルゲリヨ
 県名：チナンデガ
 市町村名：エル・ピエホ

敷地面積 6,988.6 m²

正規教育用教室 11室
 複式教育用教室 0室
 教員室・倉庫 1室
 多目的室 1室
 非水洗便所 1棟
 電気設備



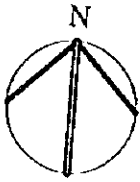
住宅



計画実施後

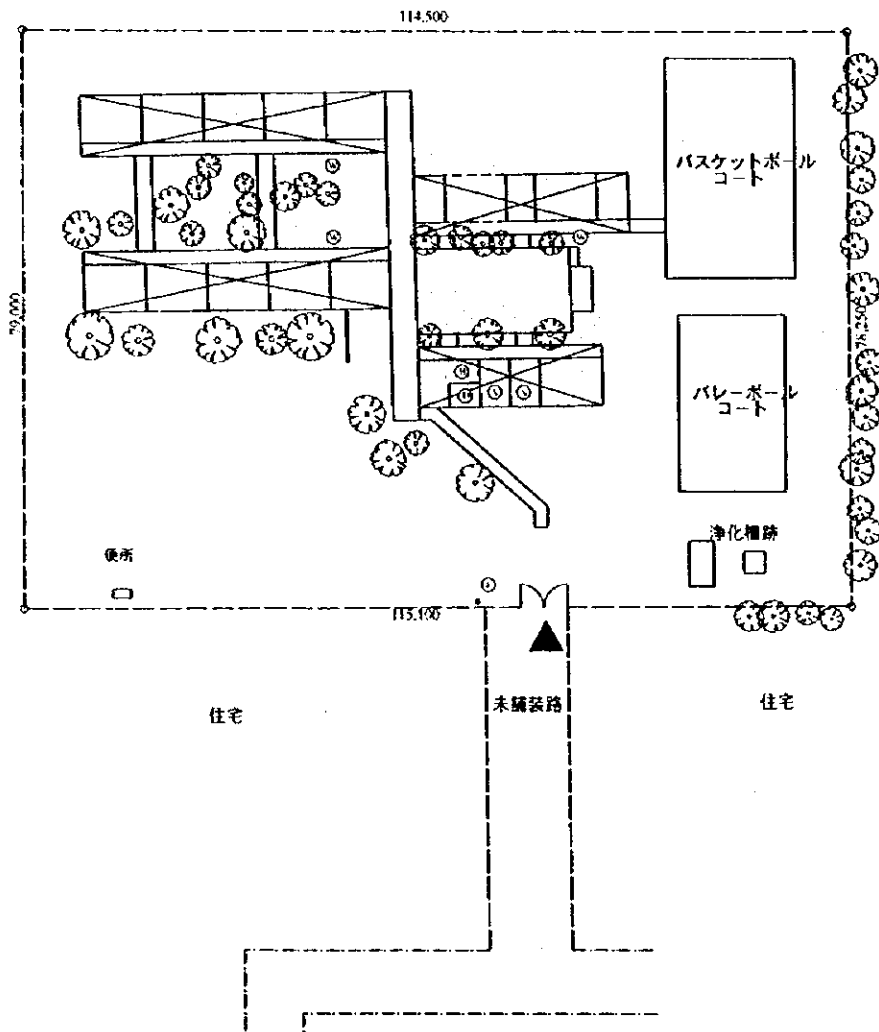
Scale: 1/1000

番号：C20
 学校名：ラウル・マドリス
 県名：チナンデガ
 市町村名：エル・ピエホ



牧草地

牧草地



住宅

住宅

未舗装路

住宅

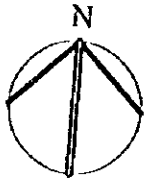
敷地現況

Scale: 1/1000

番号：C20
 学校名：ラウル・マドリス
 県名：チナンデガ
 市町村名：エル・ピエホ

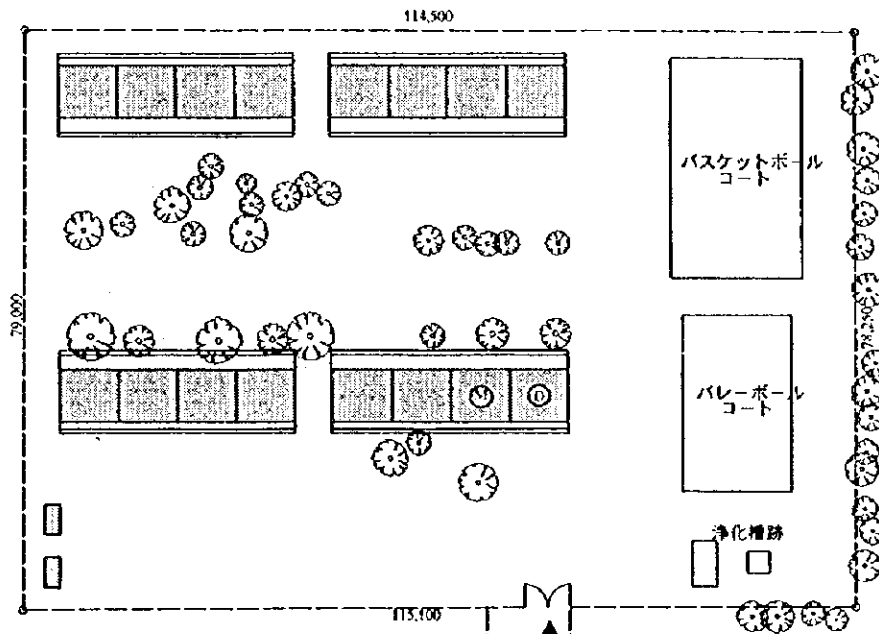
敷地面積 9,025.8 m²

正規教育用教室 14室
 複式教育用教室 0室
 教員室・倉庫 1室
 多目的室 1室
 非水洗便所 2棟



牧草地

牧草地



住宅

住宅

未舗装路

住宅

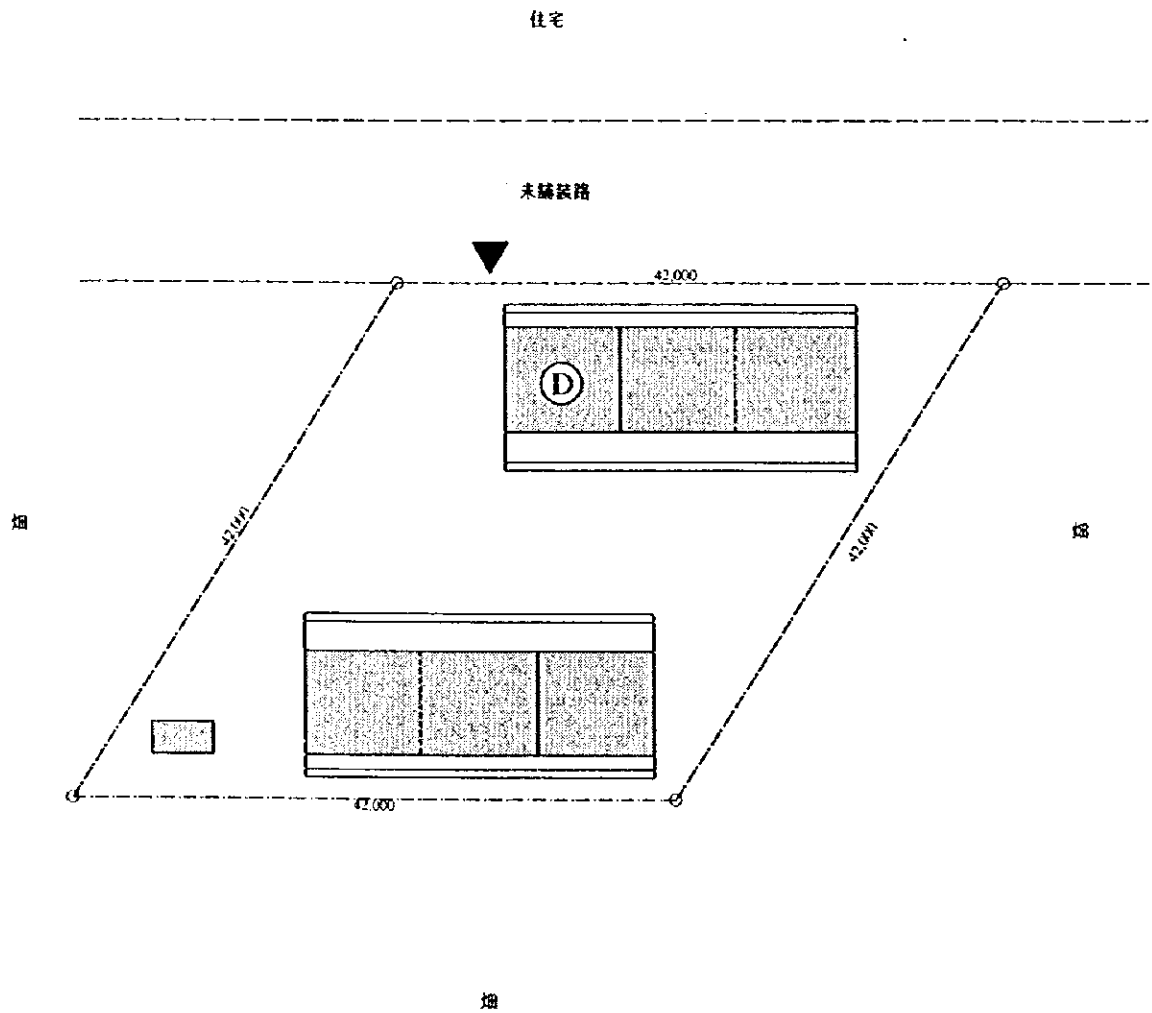
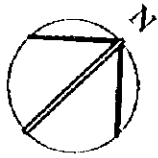
計画実施後

Scale: 1/1000

番号：C21
 学校名：メルセデス・バネーガス
 県名：チナンデガ
 市町村名：エルピエホ

敷地面積 1,479.4 m²

正規教育用教室 1室
 複式教育用教室 4室
 教員室・倉庫 1室
 多目的室 0室
 非水洗便所 1棟

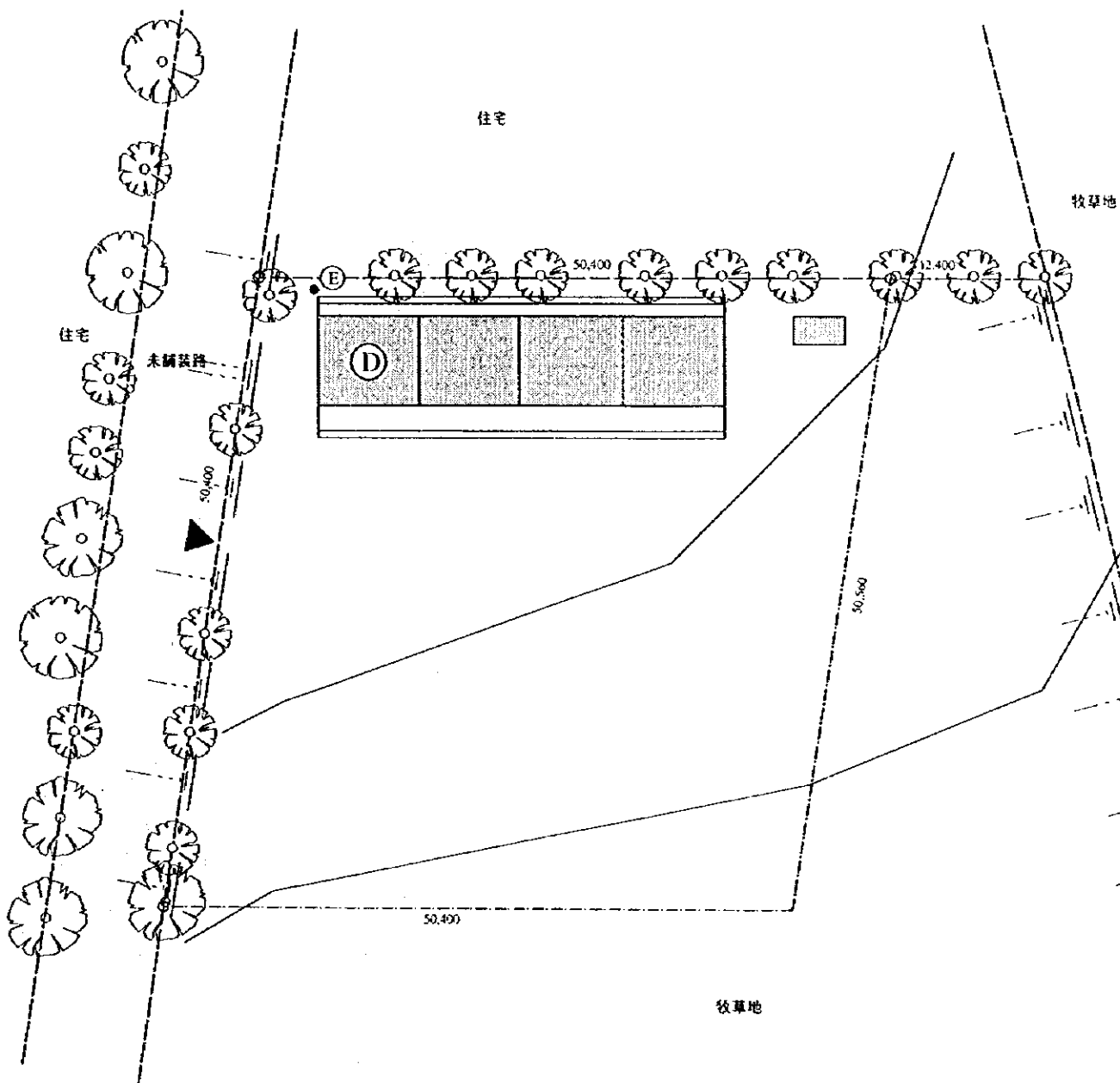


Scale: 1/500

番号：C22
 学校名：プロフェソーラ・ホアナ・サントス・シリアス
 県名：チナンデガ
 市町村名：エルピエホ

敷地面積 2,513.6 m²

正規教育用教室 1室
 複式教育用教室 2室
 教員室・倉庫 1室
 多目的室 0室
 非水洗便所 1棟



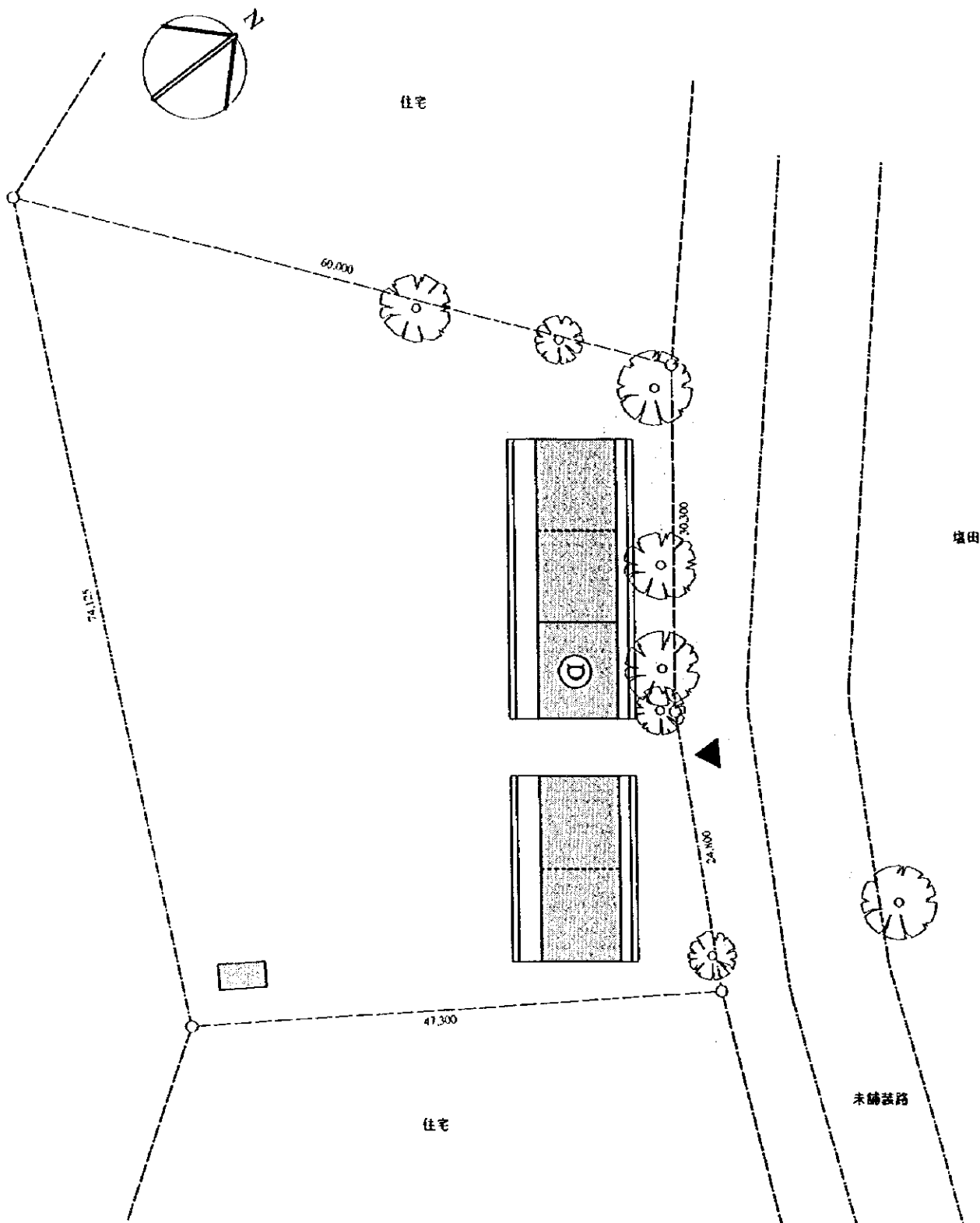
Ⓔ

Scale: 1/500

番号：C23
 学校名：カミロ・サバタ
 県名：チナンデガ
 市町村名：エルピエホ

敷地面積 3,245.7 m²

正規教育用教室 0室
 複式教育用教室 4室
 教員室・倉庫 1室
 多目的室 0室
 非水洗便所 1棟

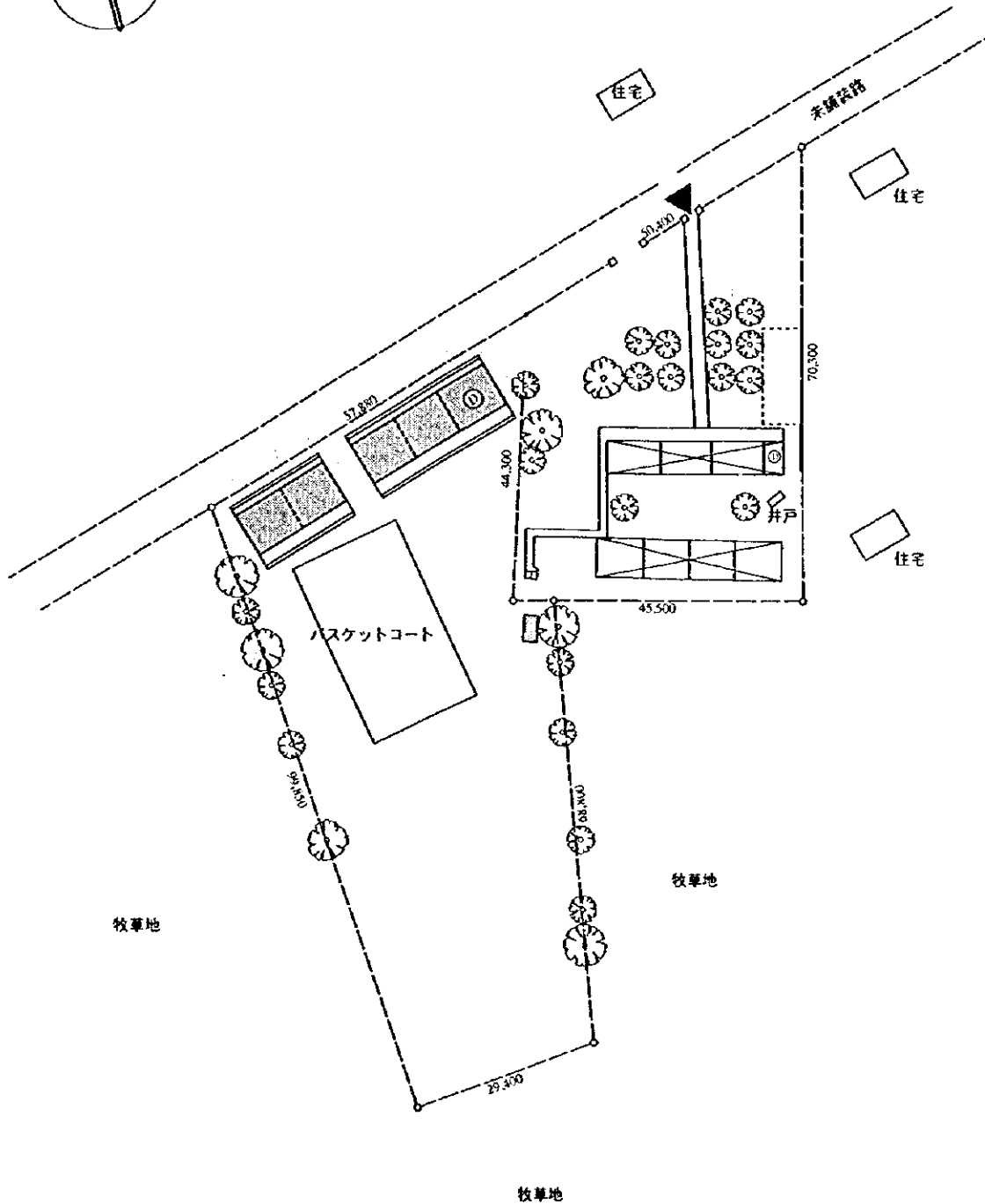
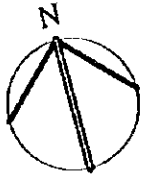


Scale: 1/500

番号：C25
 学校名：サン・ホセ・デ・トナラ
 県名：チナンデガ
 市町村名：プエルトモラサン

敷地面積 6,791.3 m²

正規教育用教室 0室
 複式教育用教室 4室
 教員室・倉庫 1室
 多目的室 0室
 非水洗便所 1棟

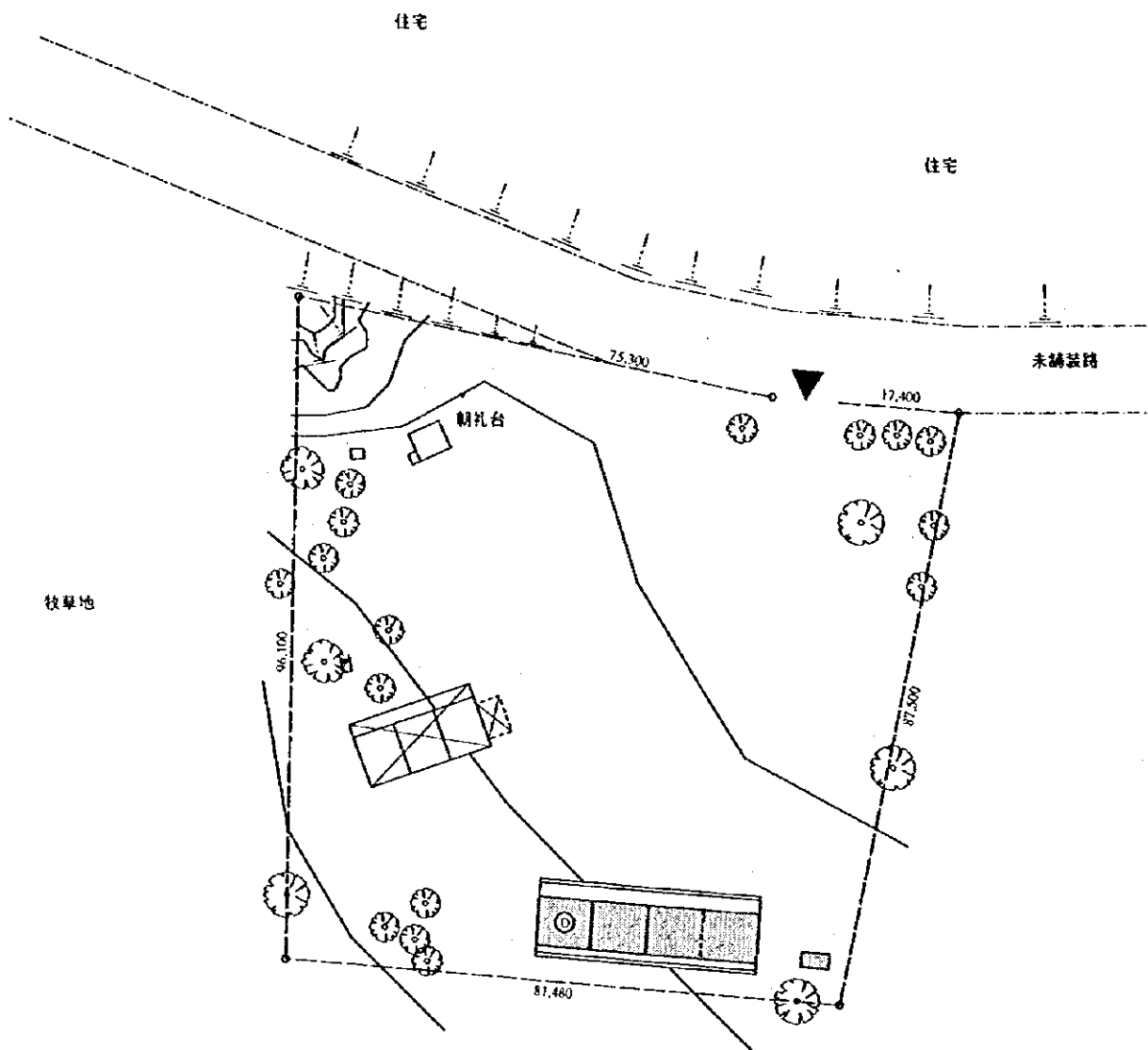
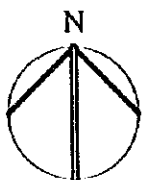


Scale: 1/1000

番号：C27
 学校名：ミグル・ラレイナーガ
 県名：チナンデガ
 市町村名：プエルトモラサン

敷地面積 8,060.1 m²

正規教育用教室 1室
 複式教育用教室 2室
 教員室・倉庫 1室
 多目的室 0室
 非水洗便所 1棟

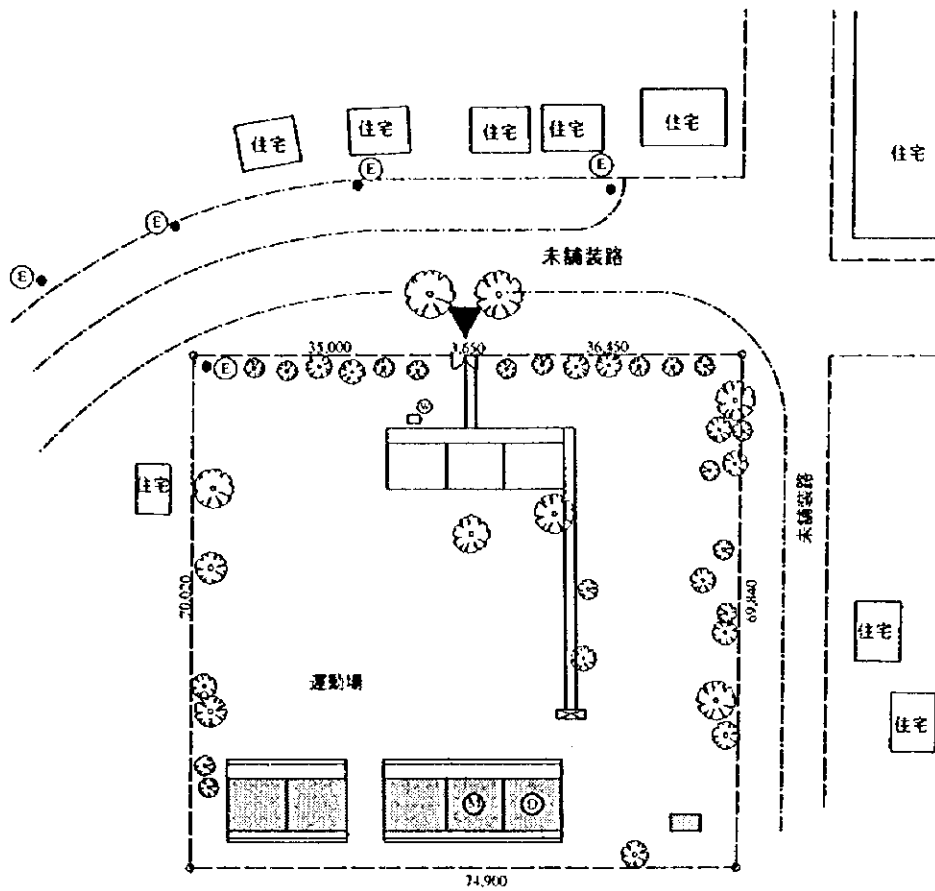


Scale: 1/1000

番号：C28
 学校名：アネソ・ベルタ・ヌーニェス
 県名：チナンデガ
 市町村名：ソモティリヨ

敷地面積 5,237.2 m²

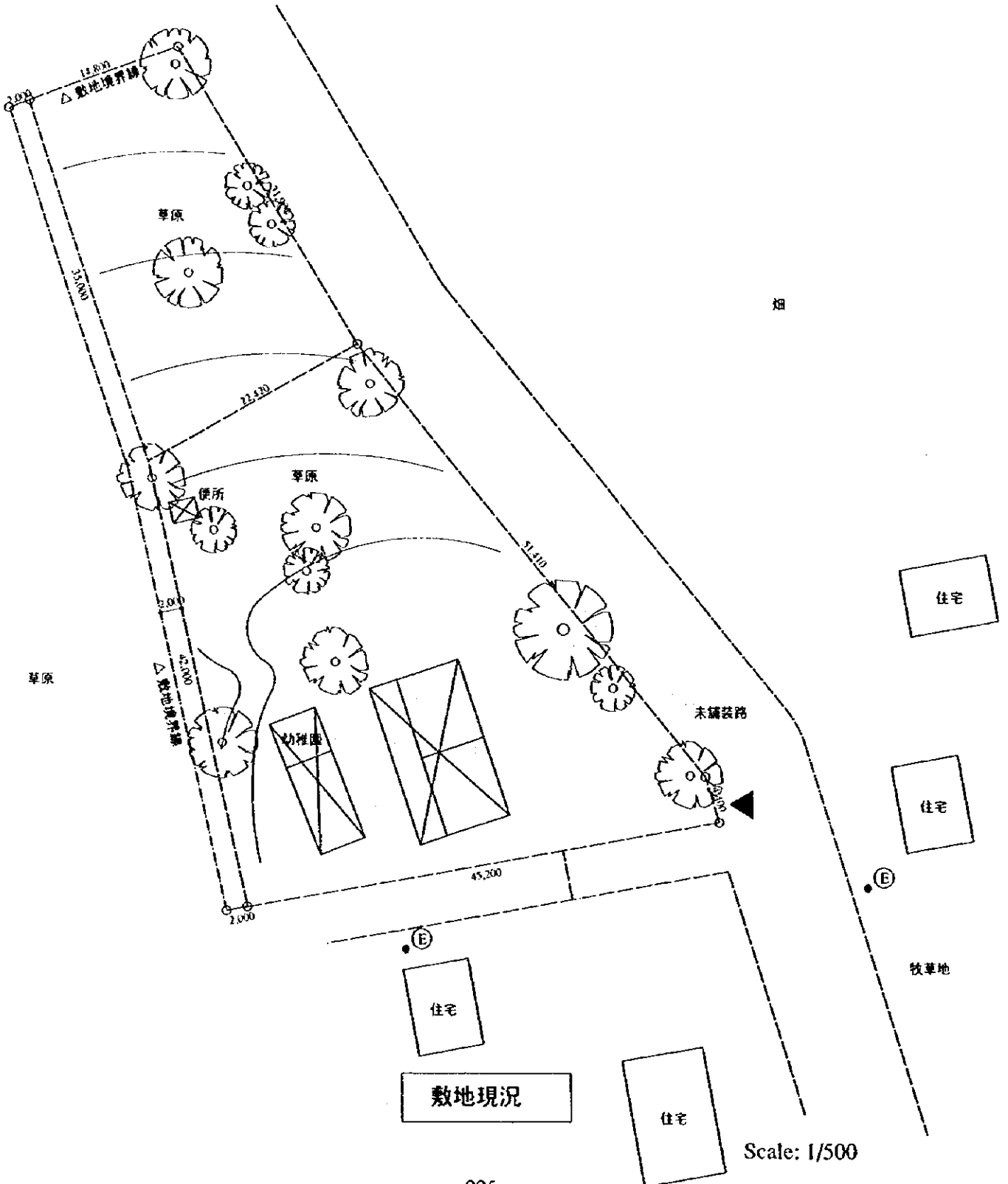
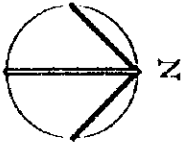
正規教育用教室 3室
 複式教育用教室 0室
 教員室・倉庫 1室
 多目的室 1室
 非水洗便所 1棟
 電気設備



草原

Scale: 1/1000

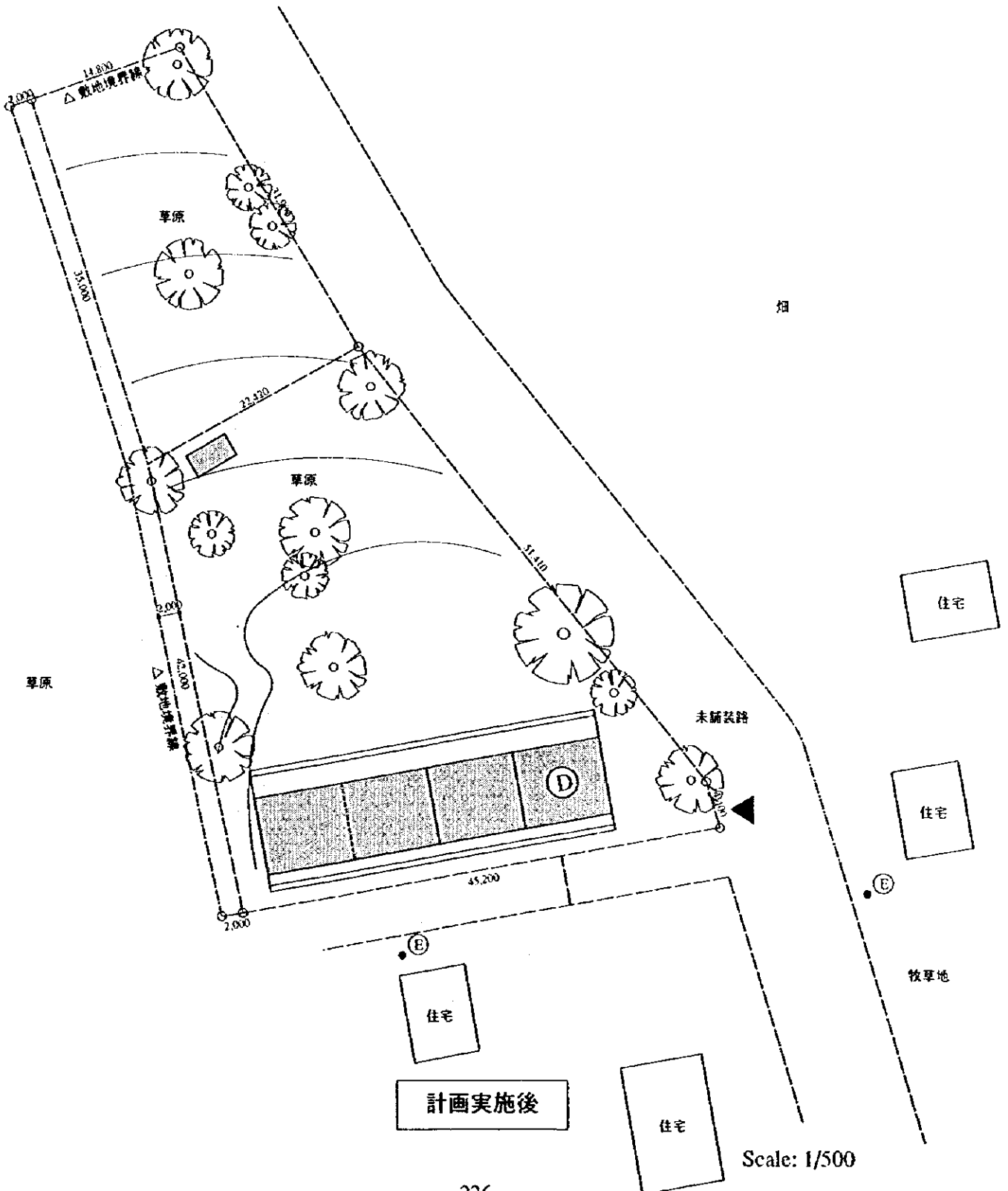
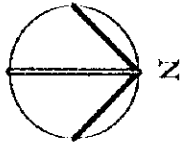
番号：C29
 学校名：クリスト・レイ
 県名：チナンデガ
 市町村名：ソモディリヨ



番号：C29
 学校名：クリスト・レイ
 県名：チナンデガ
 市町村名：ソモティリョ

敷地面積 2,377.8 m²

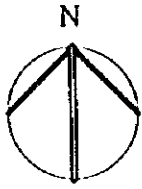
正規教育用教室 1室
 複式教育用教室 2室
 教員室・倉庫 1室
 多目的室 0室
 非水洗便所 1棟



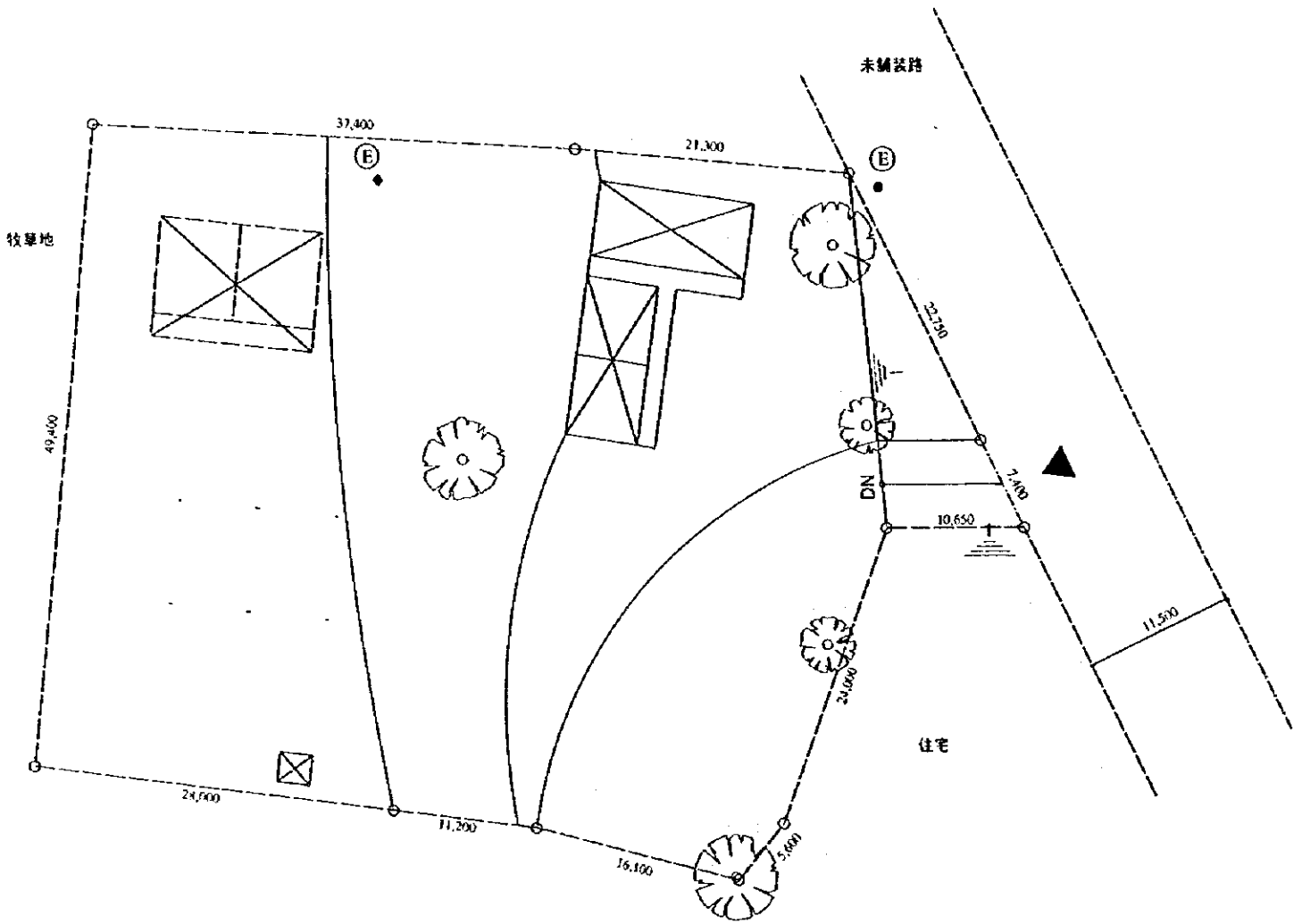
計画実施後

Scale: 1/500

番号：C30
 学校名：ドゥルセ・ノブレ・デ・ヘスス
 県名：チナンデガ
 市町村名：ソモティリヨ



牧草地



牧草地

敷地現況

Scale: 1/500

番号：C30

学校名：ドゥルセ・ノンブレ・デ・ヘスス

県名：チナンデガ

市町村名：ソモティリョ

敷地面積

3,296.7 m²

正規教育用教室 2室

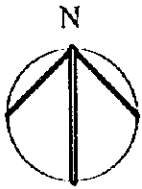
複式教育用教室 2室

教員室・倉庫 1室

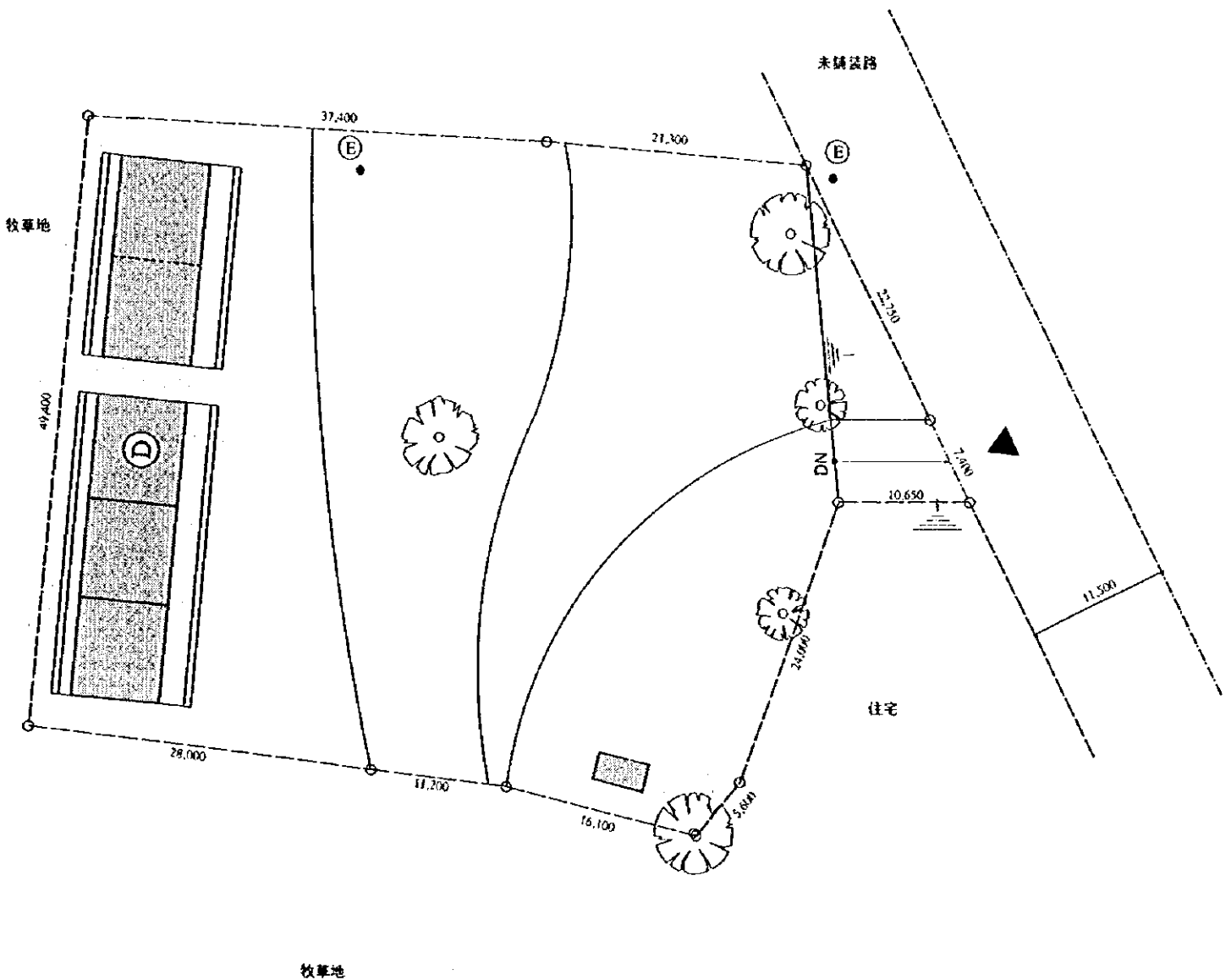
多目的室 0室

非水洗便所 1棟

電気設備



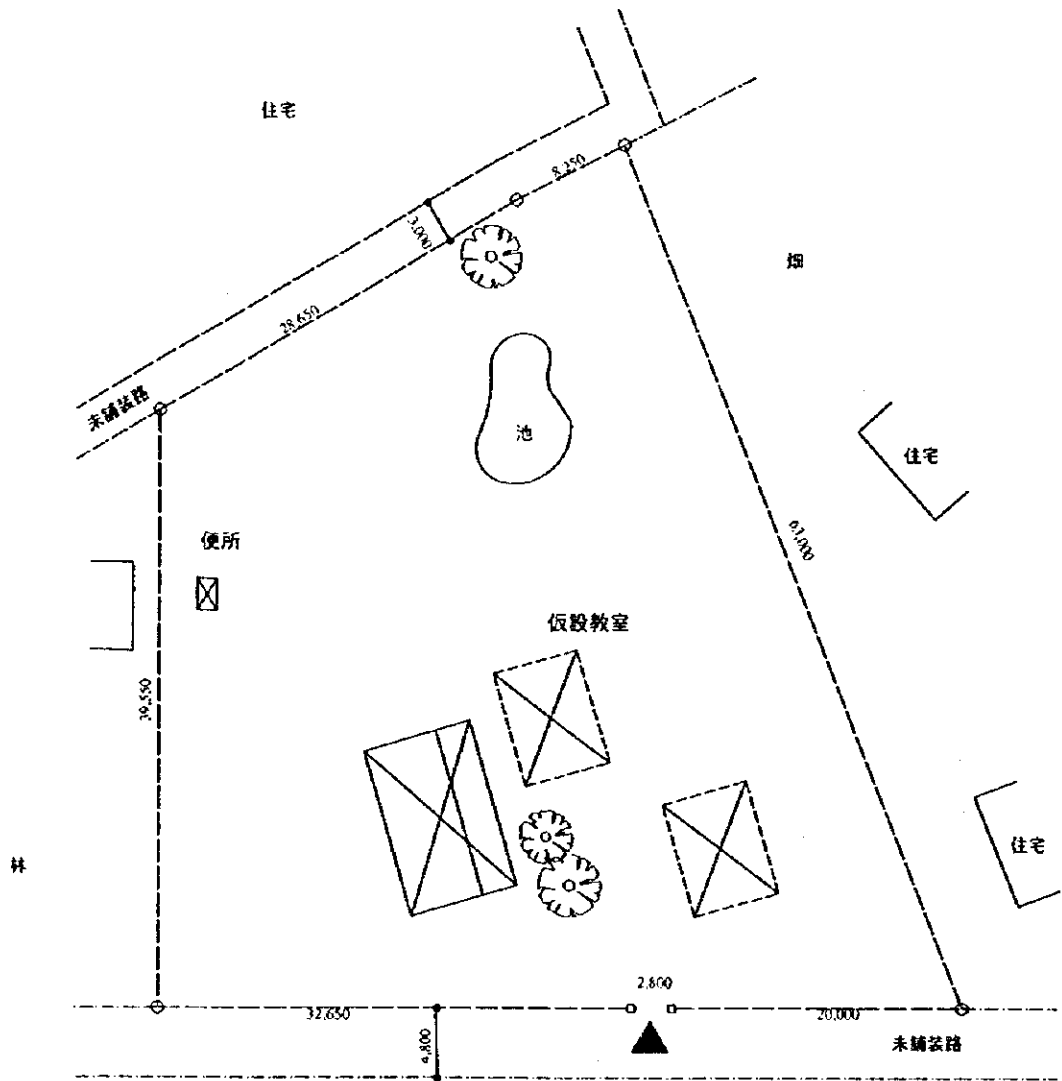
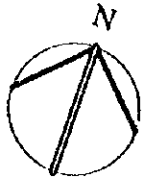
牧草地



計画実施後

Scale: 1/500

番号：C31
 学校名：パブロ・アントニオ・ケッドラ
 県名：チナンデガ
 市町村名：ソモティリヨ



牧草地

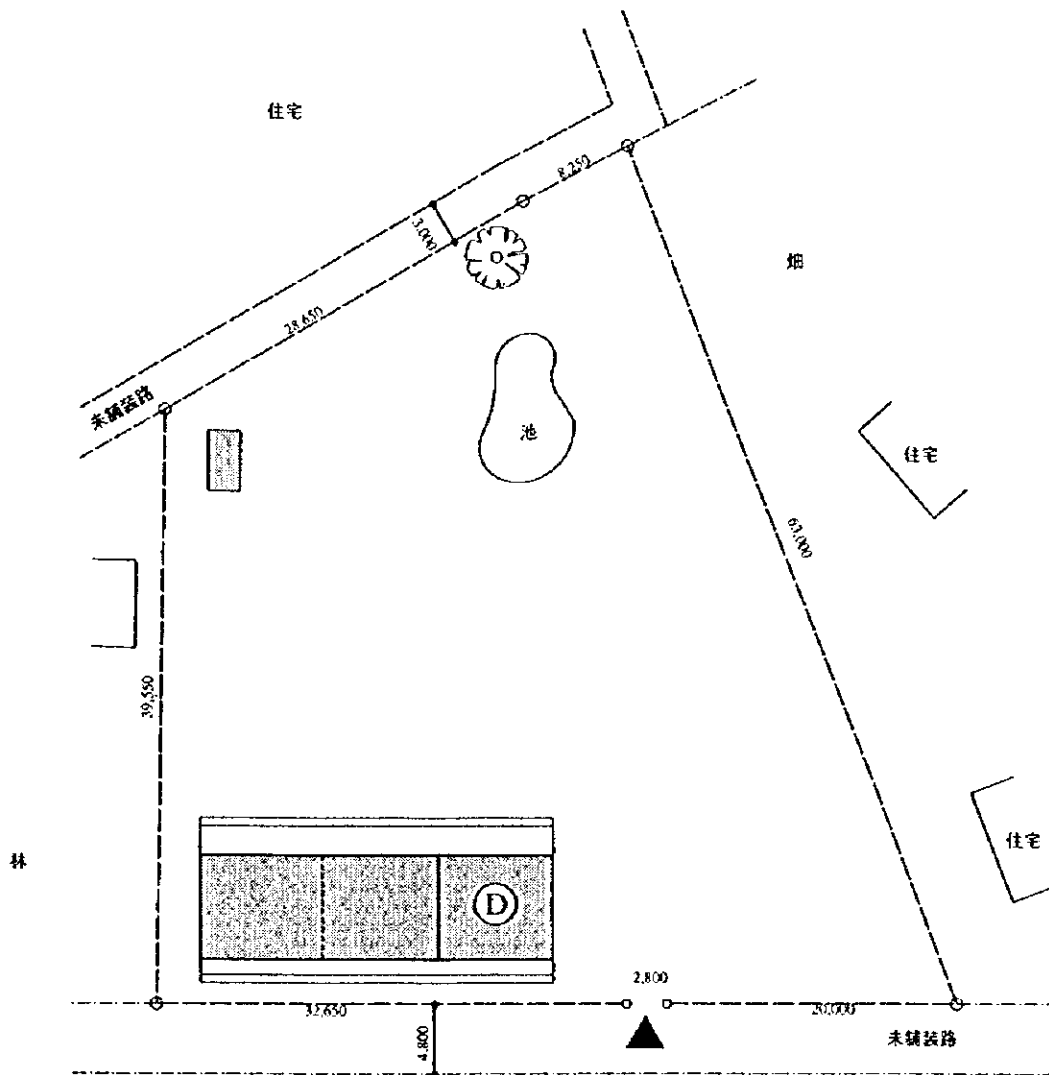
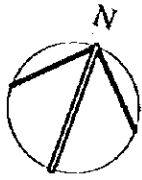
敷地現況

Scale: 1/500

番号：C31
 学校名：パブロ・アントニオ・クアドラ
 県名：チナンデガ
 市町村名：ソモディリヨ

敷地面積 2,285.7 m²

正規教育用教室 0室
 複式教育用教室 2室
 教員室・倉庫 1室
 多目的室 0室
 非水洗便所 1棟



牧草地

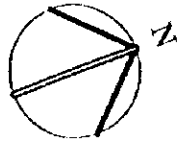
計画実施後

Scale: 1/500

番号：C32
 学校名：アサリアス・H. パジャイス
 県名：チナンデガ
 市町村名：ソモティリヨ

敷地面積 6,899.4 m²

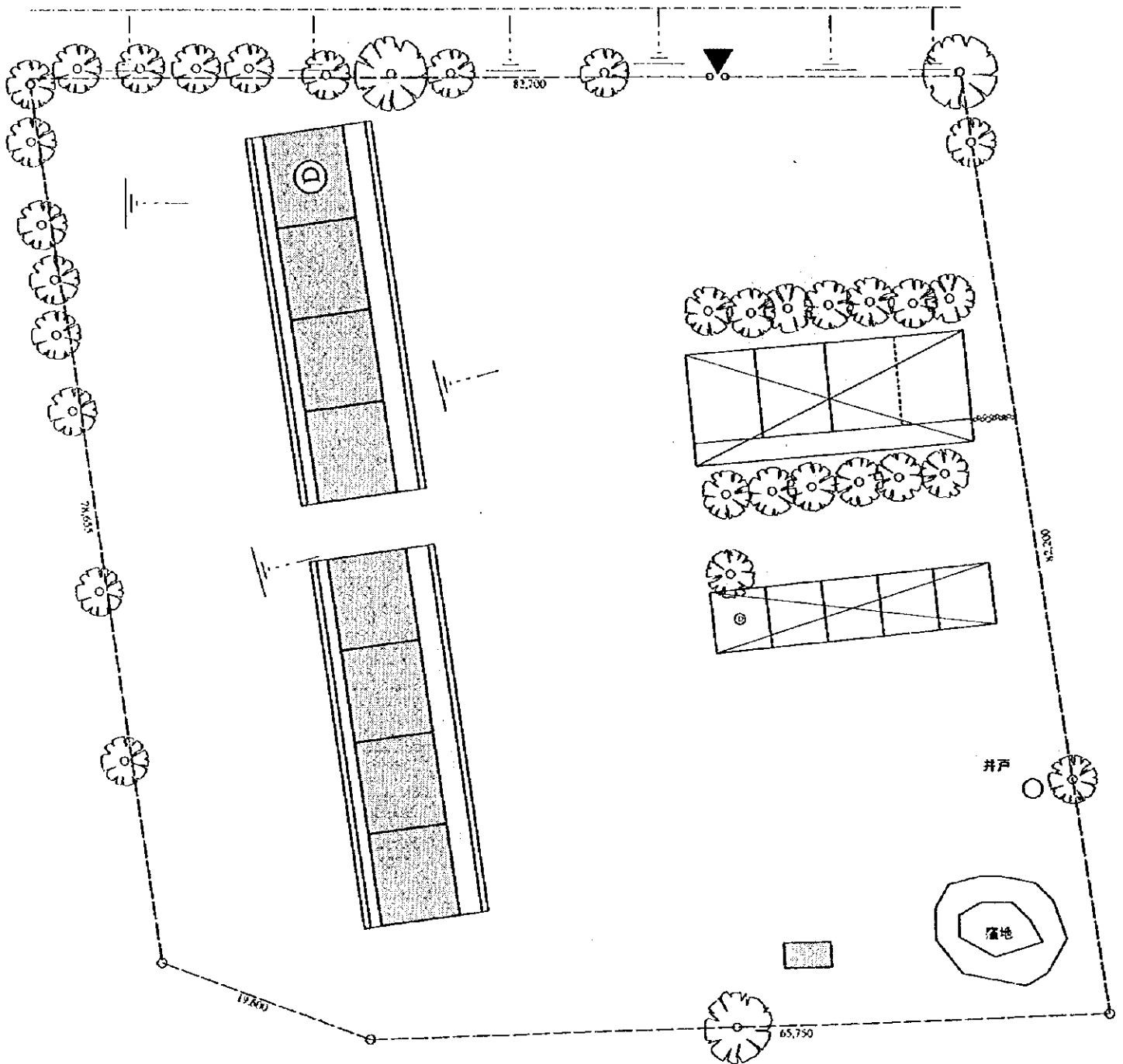
正規教育用教室 7室
 複式教育用教室 0室
 教員室・倉庫 1室
 多目的室 0室
 非水洗便所 1棟



谷間

住宅

未舗装路



Scale: 1/500

番号：C33

学校名：ホセ・デ・ラ・クルス・メーナ

県名：チナンデガ

市町村名：ソモティリヨ

敷地面積 1764.0 m²

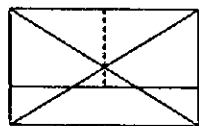
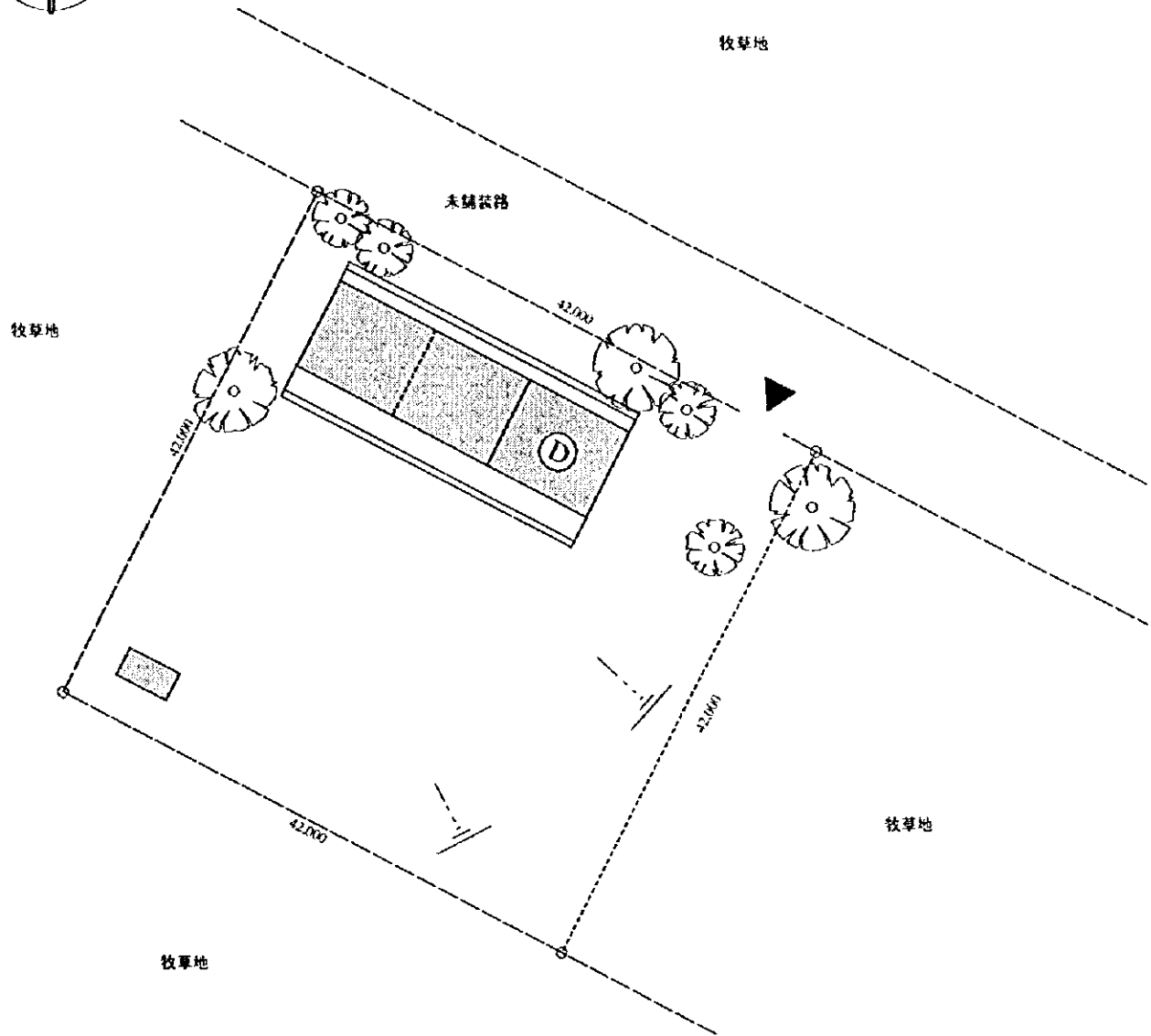
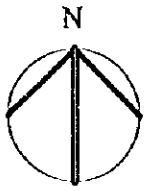
正規教育用教室 0室

複式教育用教室 2室

教員室・倉庫 1室

多目的室 0室

非水洗便所 1棟



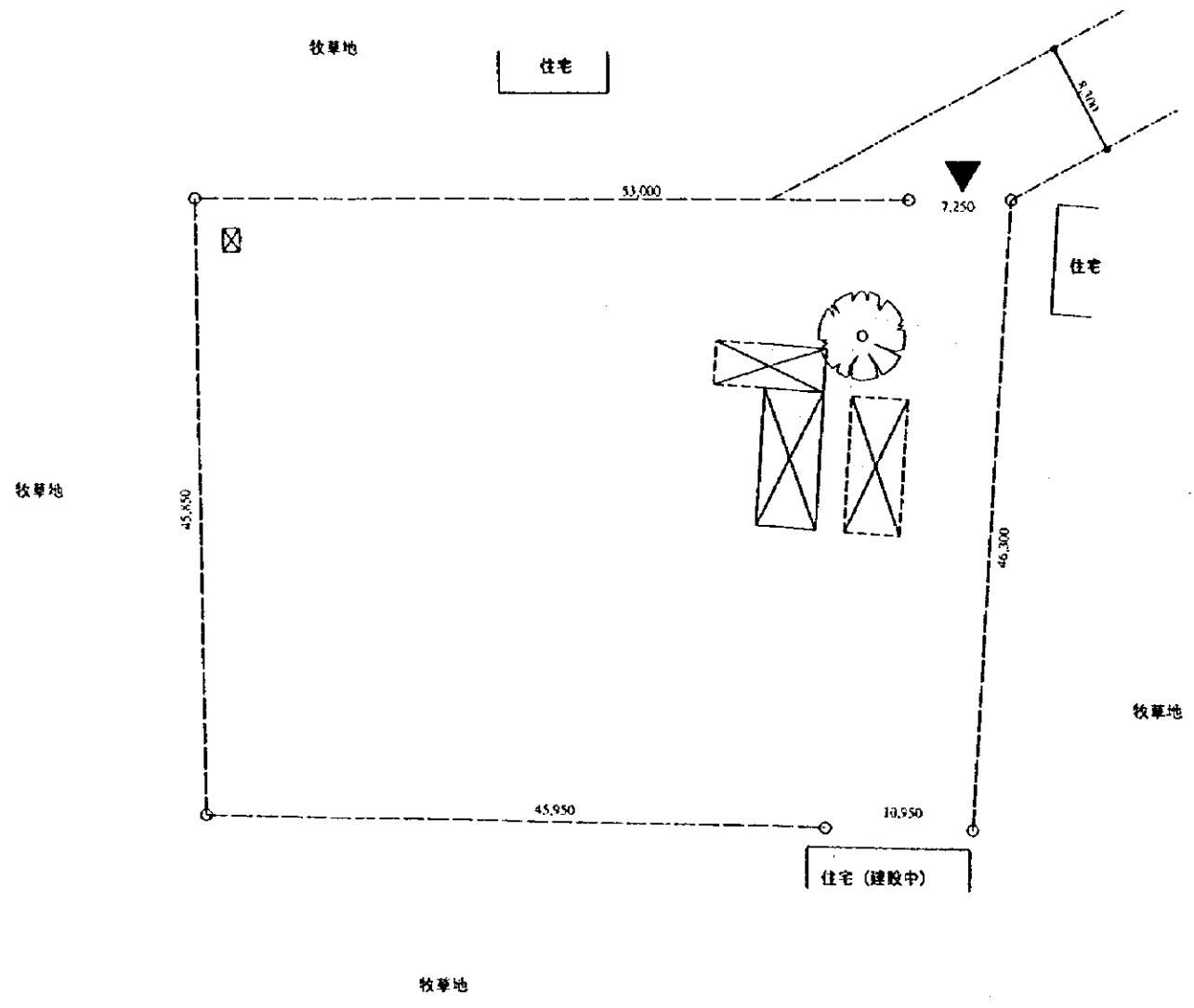
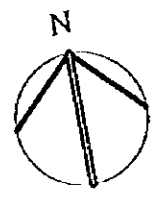
既存教室 (別敷地)



借家教室 (敷地外)

Scale: 1/500

番号：C34
 学校名：ロス・トロロス
 県名：チナンデガ
 市町村名：ピリャヌエバ



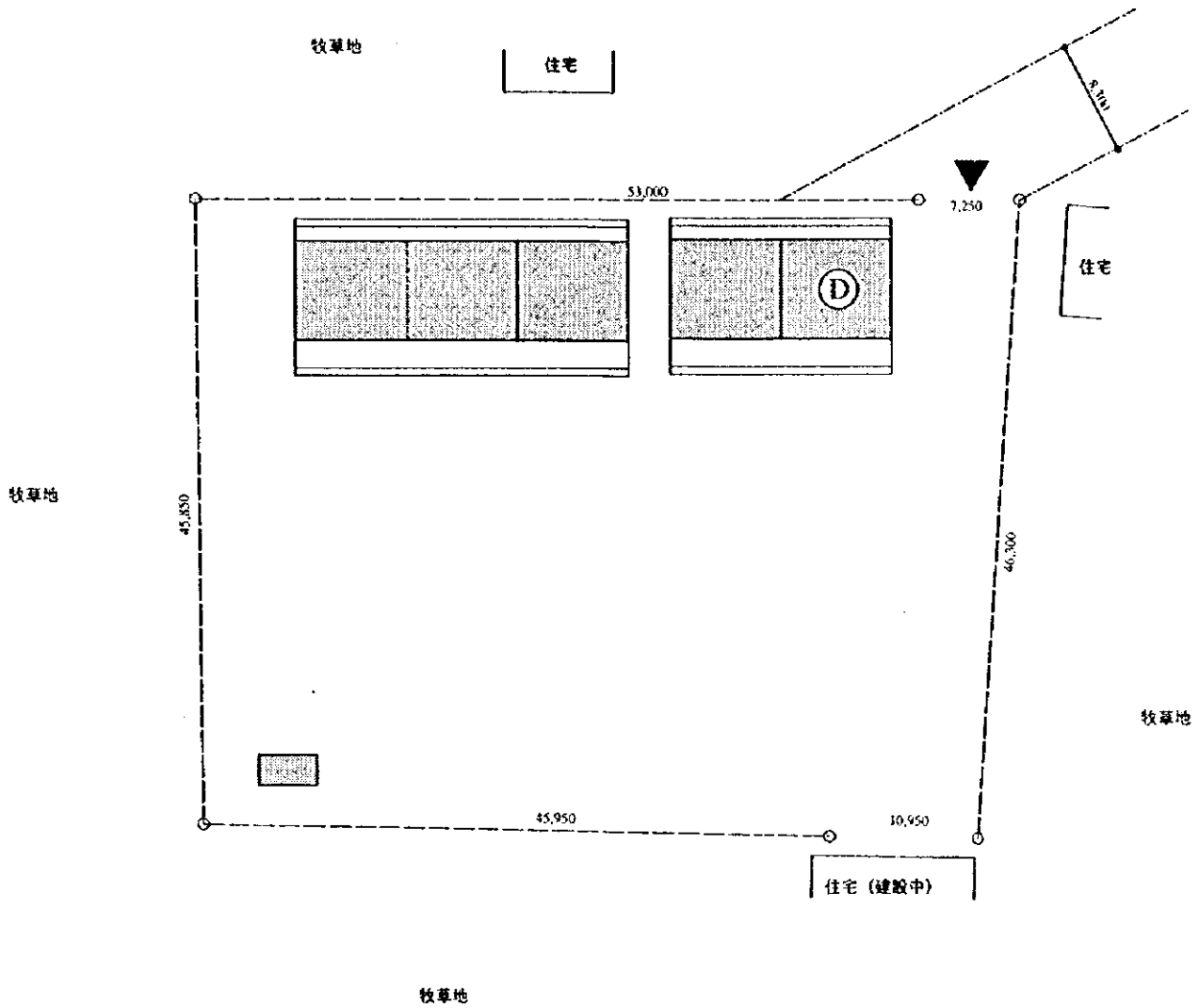
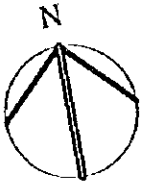
敷地現況

Scale: 1/500

番号：C34
 学校名：ロス・トロロス
 県名：チナンデガ
 市町村名：ピリャヌエバ

敷地面積 2,681.6 m²

正規教育用教室 2室
 複式教育用教室 2室
 教員室・倉庫 1室
 多目的室 0室
 非水洗便所 1棟



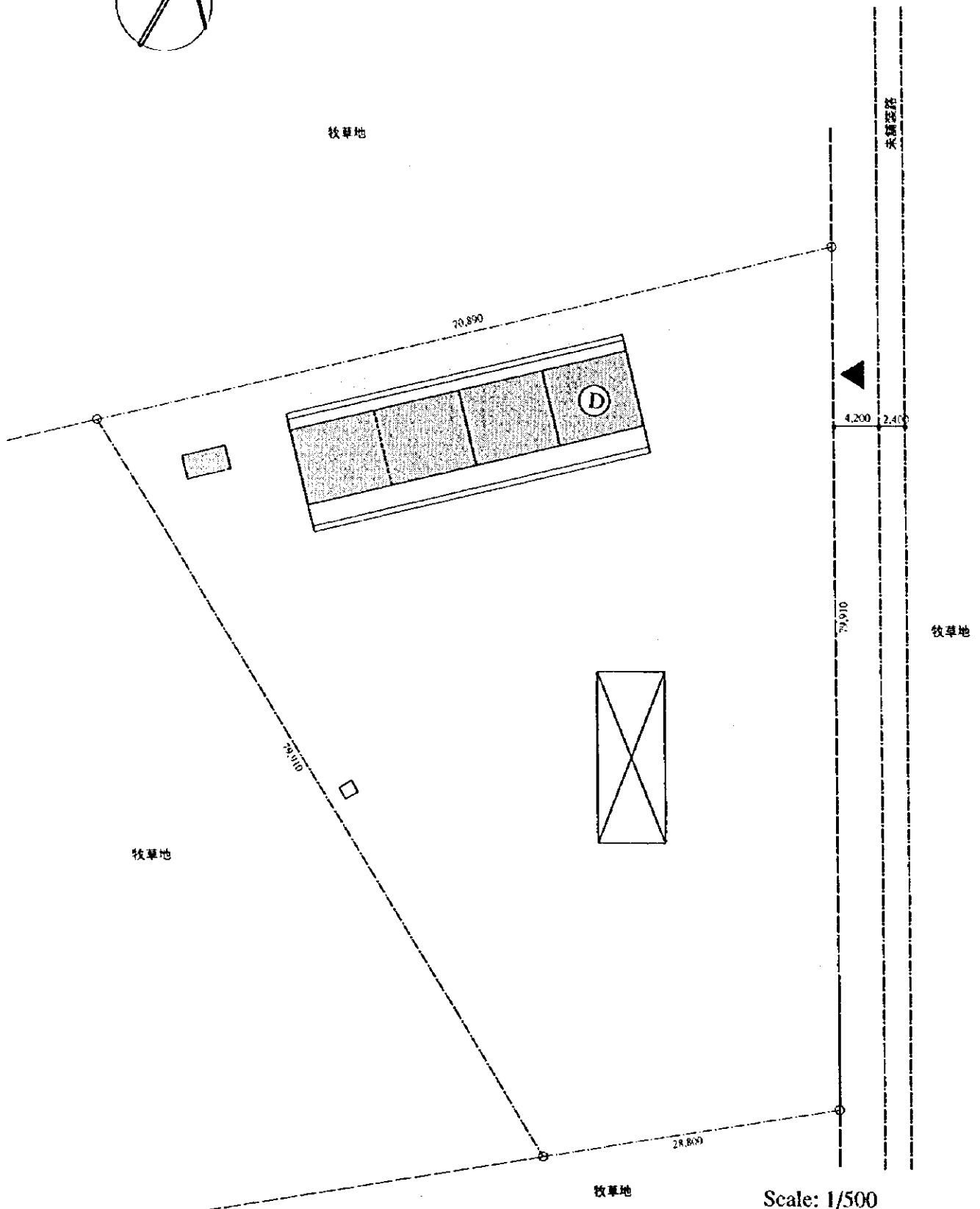
計画実施後

Scale: 1/500

番号：C35
 学校名：ロス・ヘニサロス
 県名：チナンデガ
 市町村名：ピリャヌエバ

敷地面積 3,804.7 m²

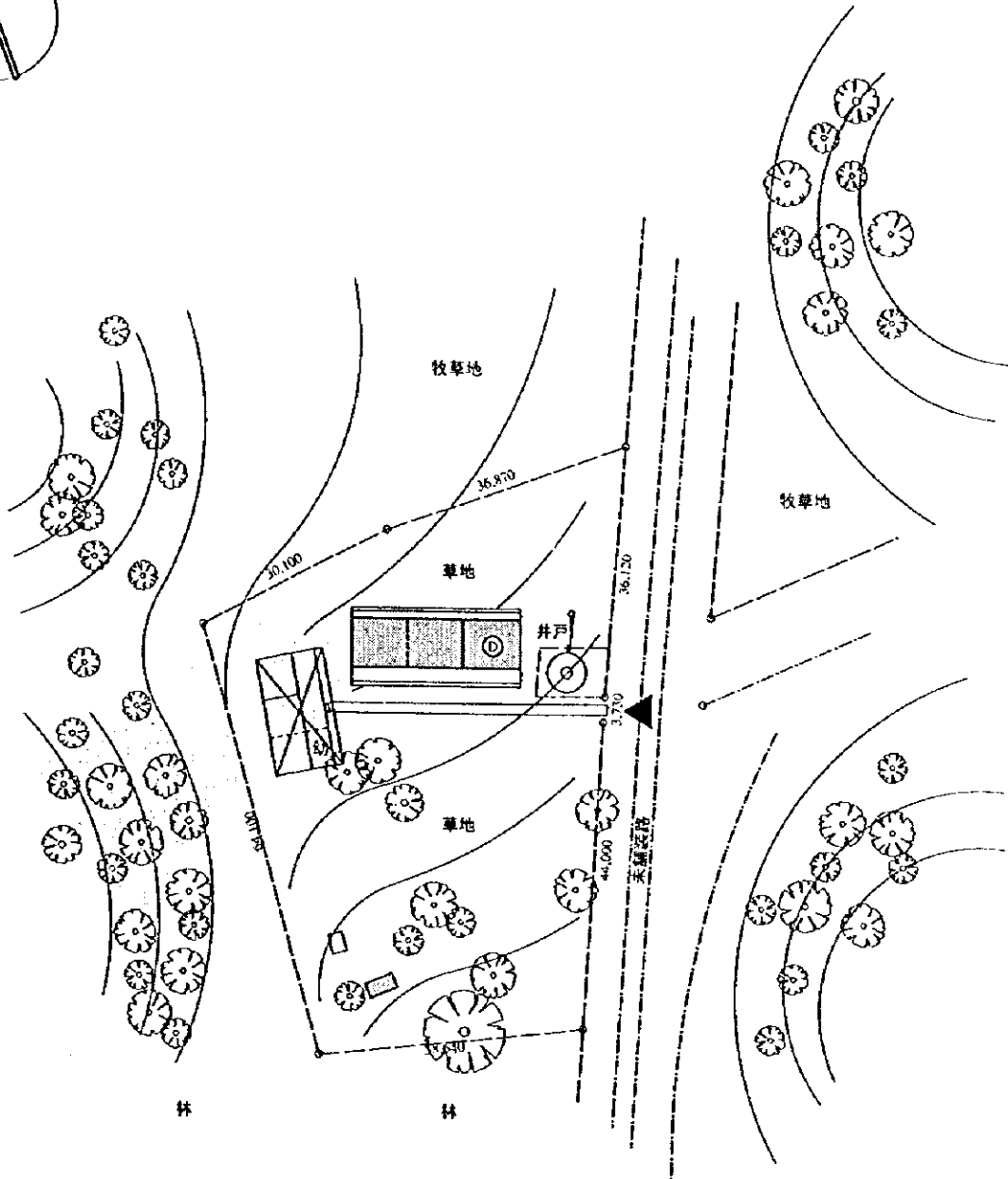
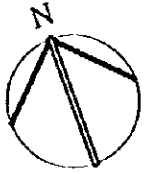
- 正規教育用教室 1室
- 複式教育用教室 2室
- 教員室・倉庫 1室
- 多目的室 0室
- 非水洗便所 1棟



番号：C36
 学校名：ロス・グァシミトス
 県名：チナンデガ
 市町村名：ピリャヌエバ

敷地面積 3,790.9 m²

正規教育用教室 0室
 複式教育用教室 2室
 教員室・倉庫 1室
 多目的室 0室
 非水洗便所 1棟

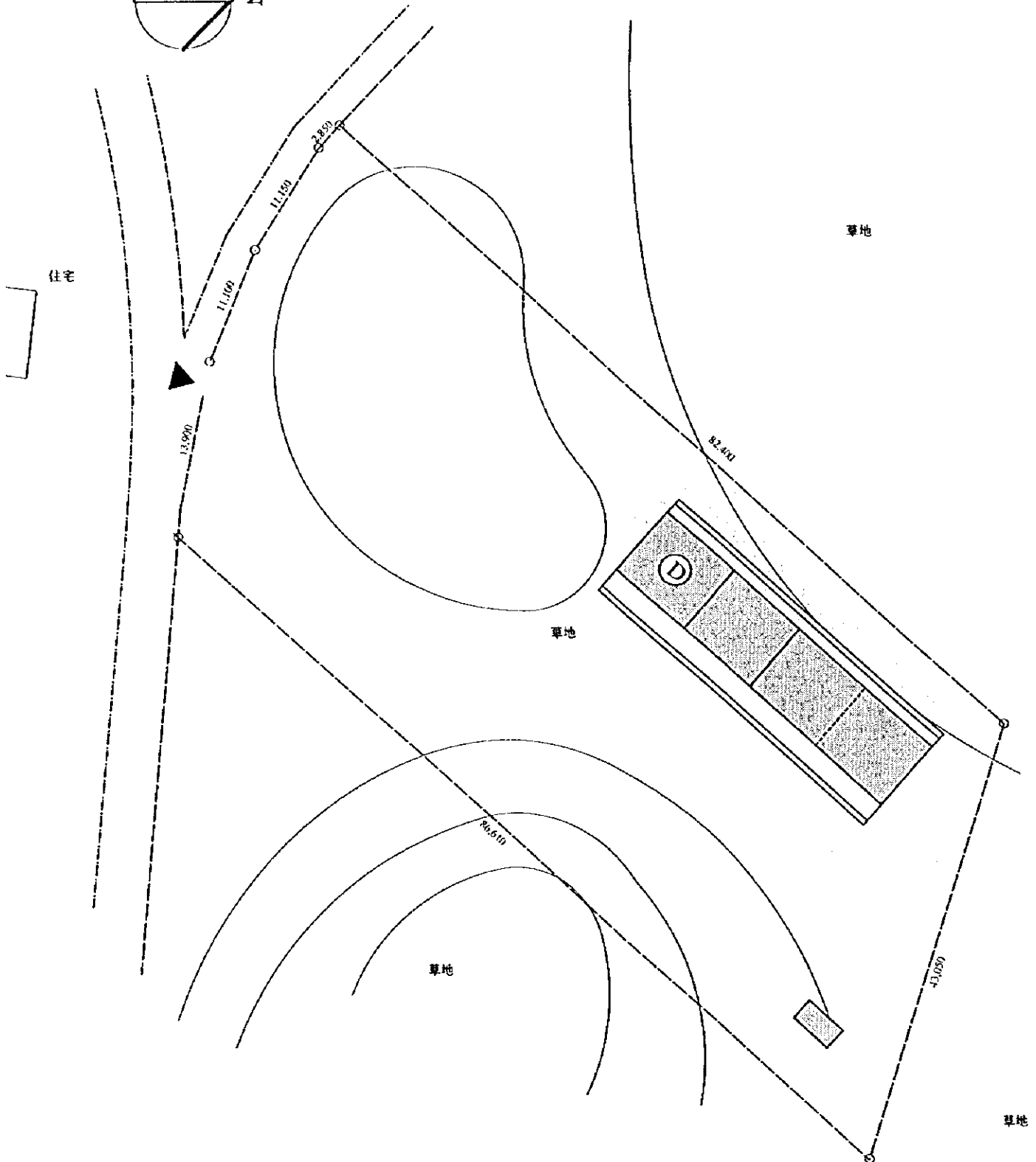
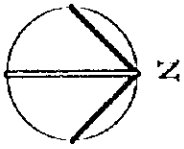


Scale: 1/1000

番号：C37
 学校名：ラ・プロビデンスア
 県名：チナンデガ
 市町村名：ピリャヌエバ

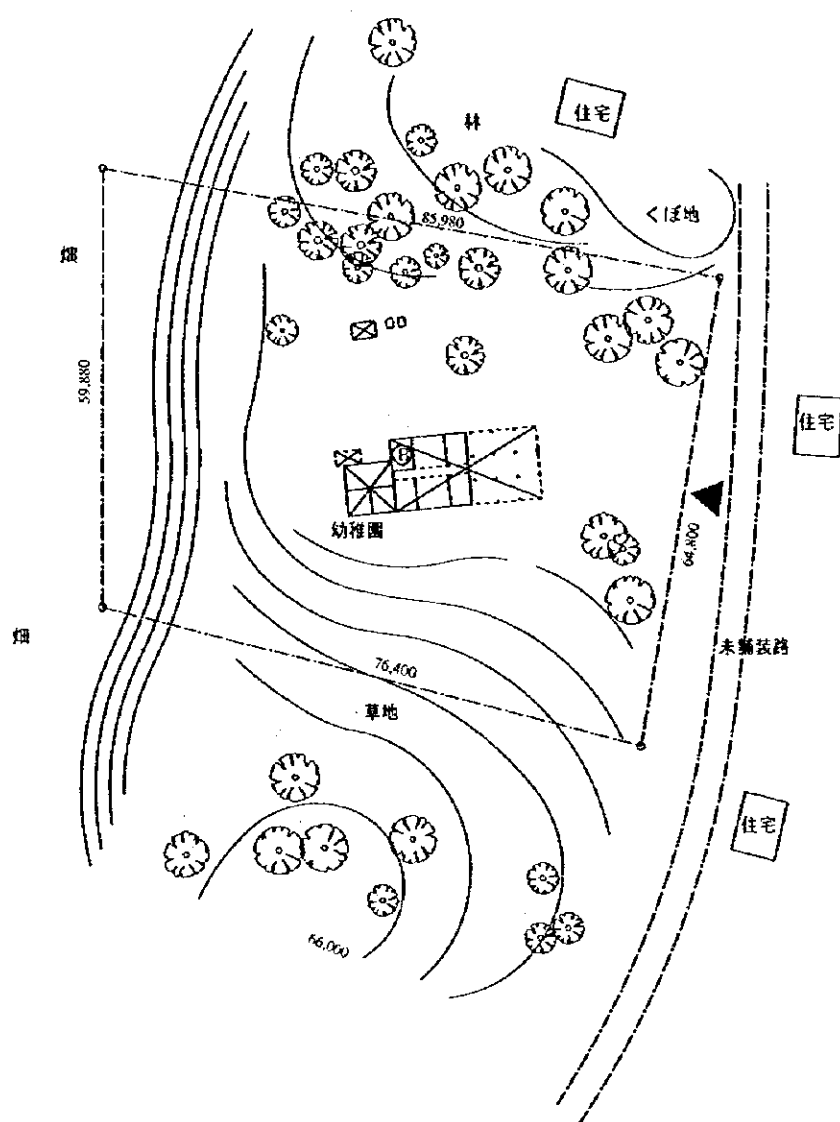
敷地面積 3,333.7 m²

正規教育用教室 1室
 複式教育用教室 2室
 教員室・倉庫 1室
 多目的室 0室
 非水洗便所 1棟



Scale: 1/500

番号：C38
学校名：パウヒル
県名：チナンデガ
市町村名：ピリャヌエバ



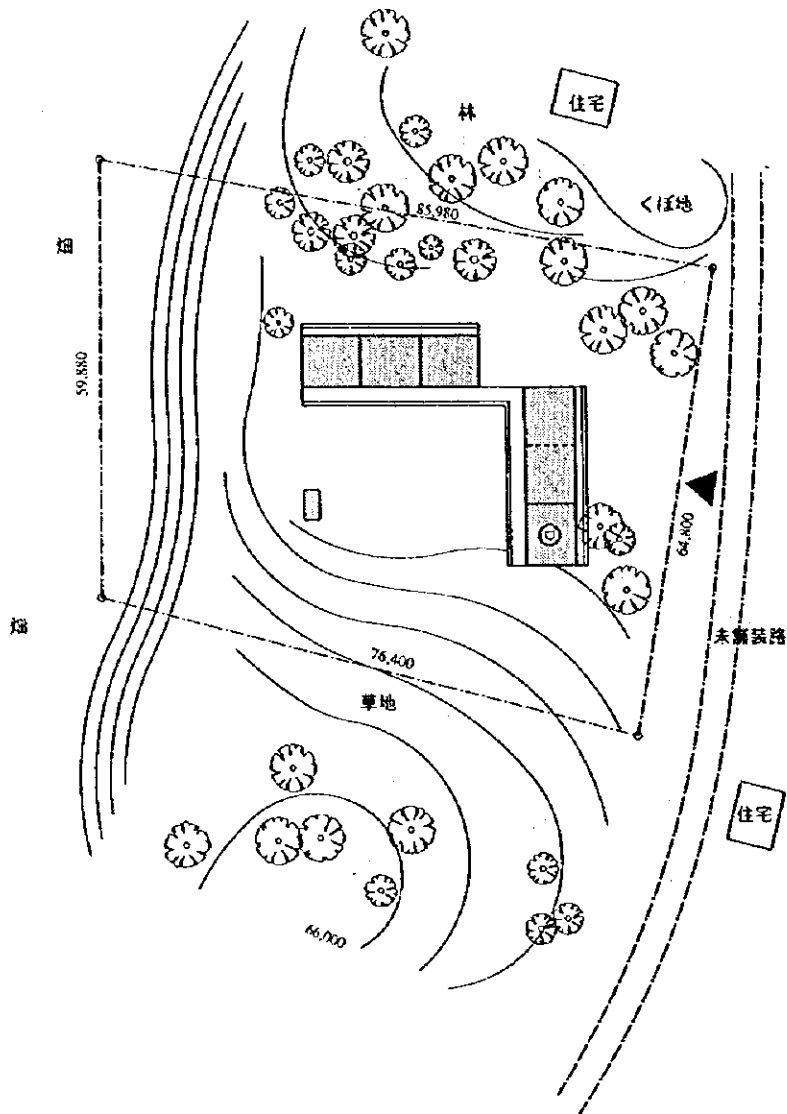
敷地現況

Scale: 1/1000

番号：C38
 学校名：パウヒル
 県名：チナンデガ
 市町村名：ピリャヌエバ

敷地面積 5,007.0 m²

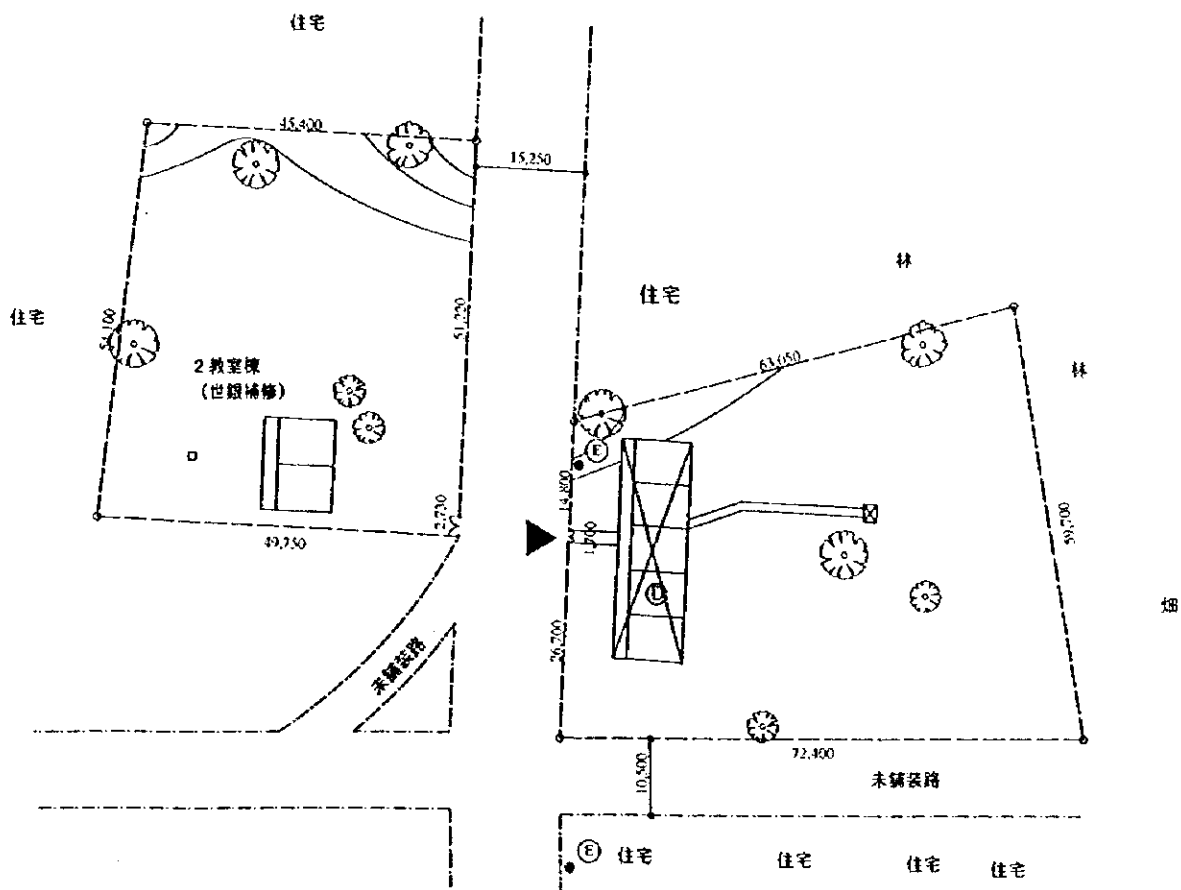
正規教育用教室 3室
 複式教育用教室 2室
 教員室・倉庫 1室
 多目的室 0室
 非水洗便所 1棟



計画実施後

Scale: 1/1000

番号：C39
 学校名：ディビーノ・ニーニヨ
 県名：チナンデガ
 市町村名：ピリャヌエバ



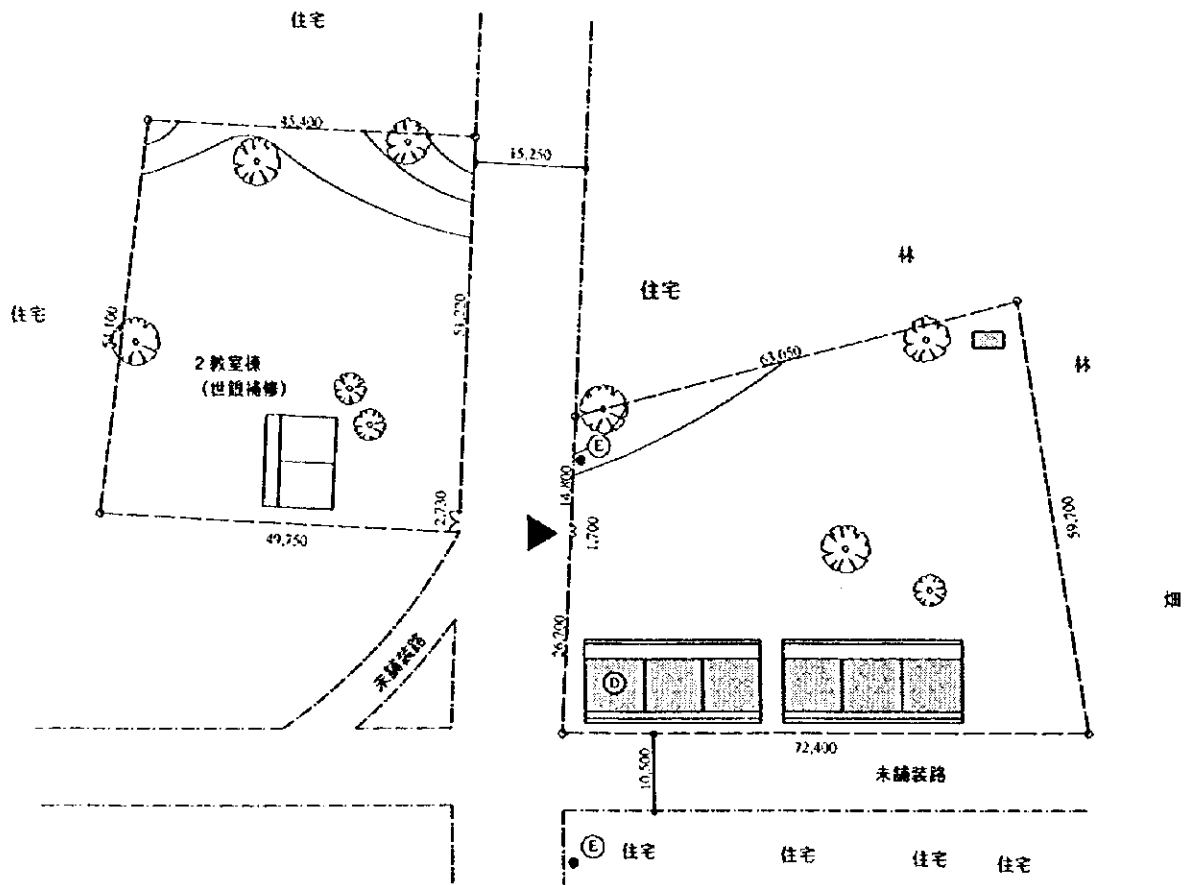
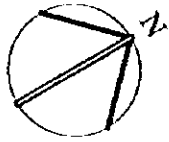
敷地現況

Scale: 1/1000

番号：C39
 学校名：ディビーノ・ニーニョ
 県名：チナンデガ
 市町村名：ピリャヌエバ

敷地面積 5,994.8 m²

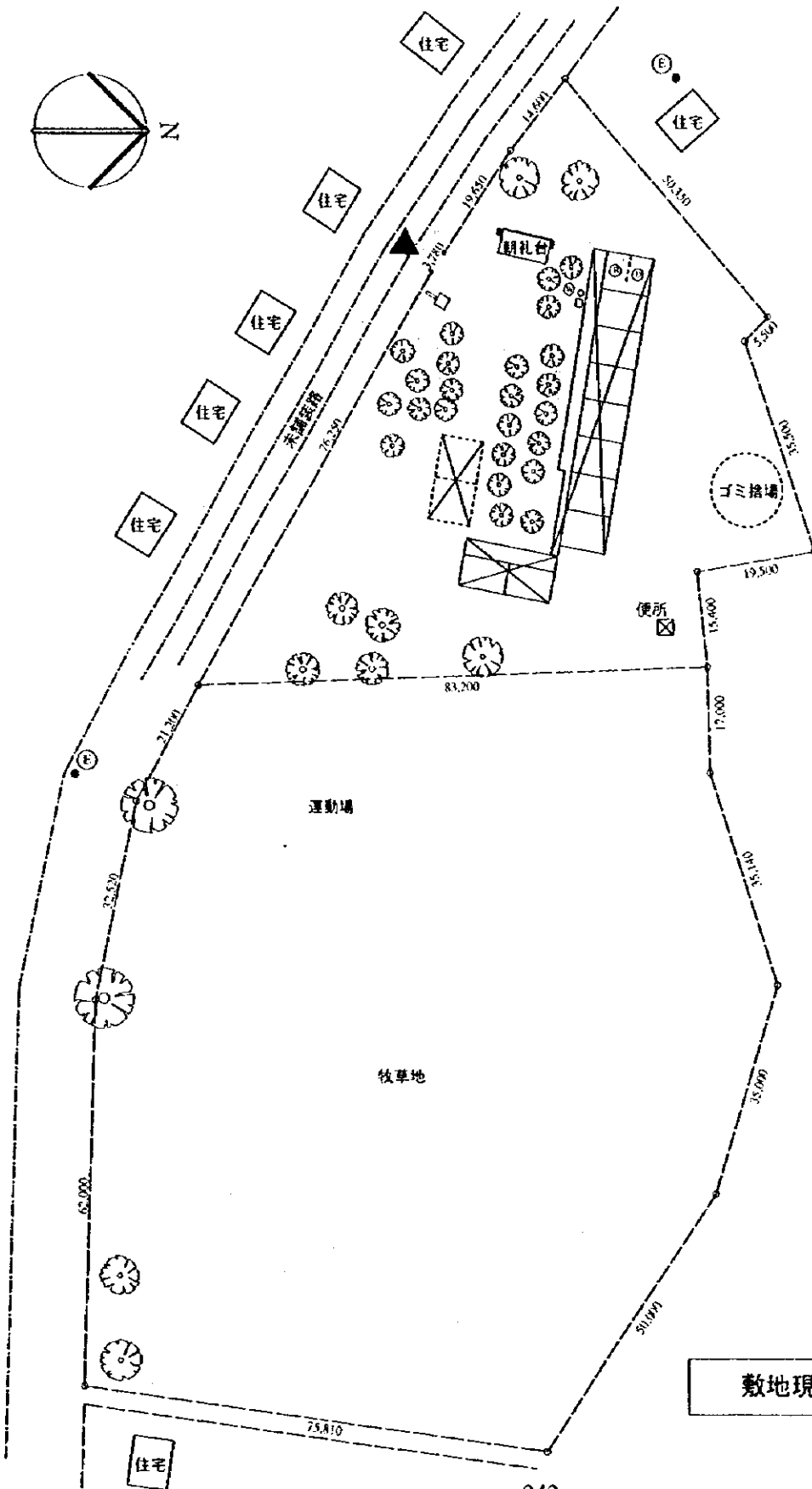
正規教育用教室 5室
 複式教育用教室 0室
 教員室・倉庫 1室
 多目的室 0室
 非水洗便所 1棟



計画実施後

Scale: 1/1000

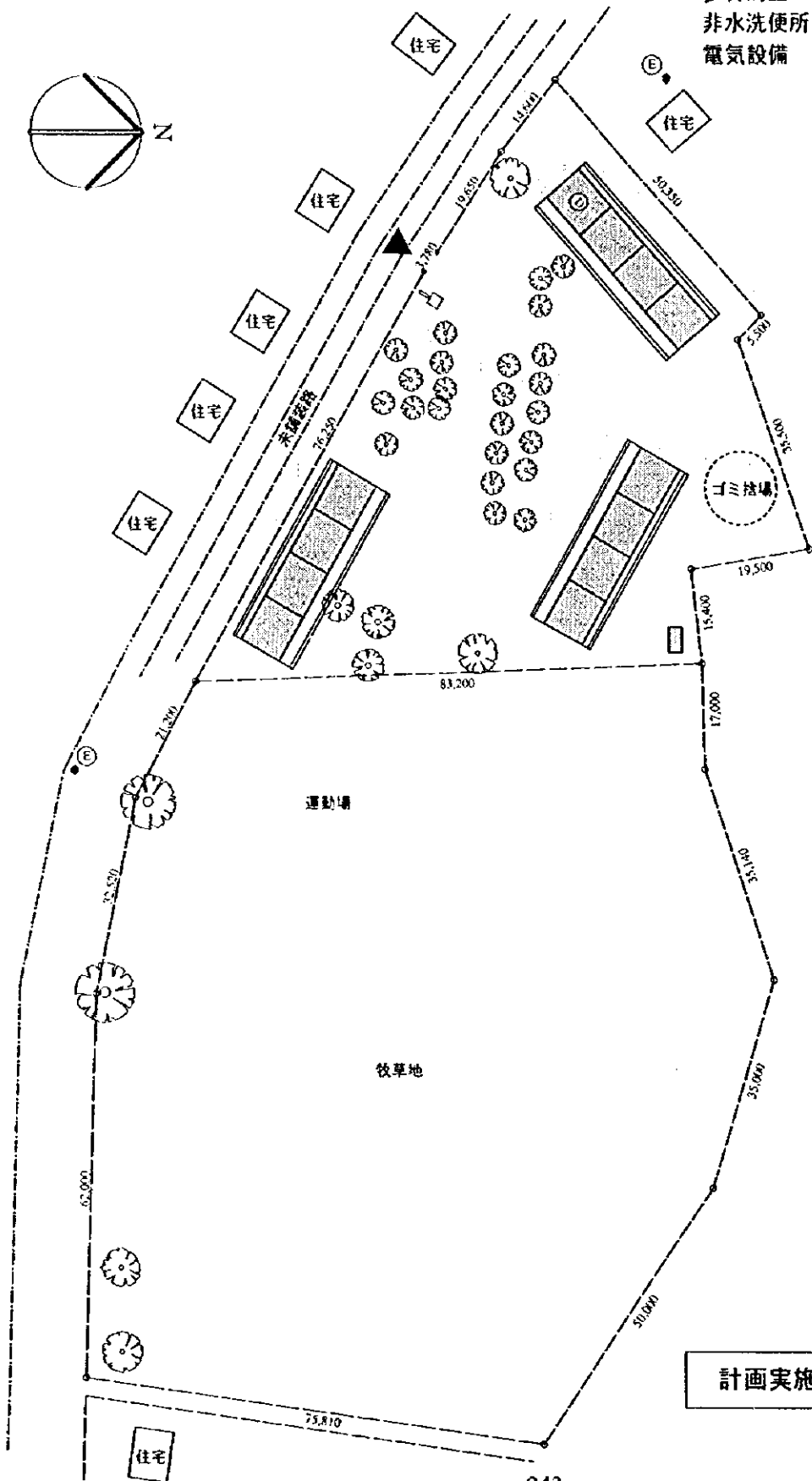
番号：C40
 学校名：カジャンリーベ
 県名：チナンデガ
 市町村名：ピリャヌエバ



番号：C40
 学校名：カジャンリーベ
 県名：チナンデガ
 市町村名：ピリャヌエバ

敷地面積 16,317.0 m²

- 正規教育用教室 11室
- 複式教育用教室 0室
- 教員室・倉庫 1室
- 多目的室 0室
- 非水洗便所 1棟
- 電気設備

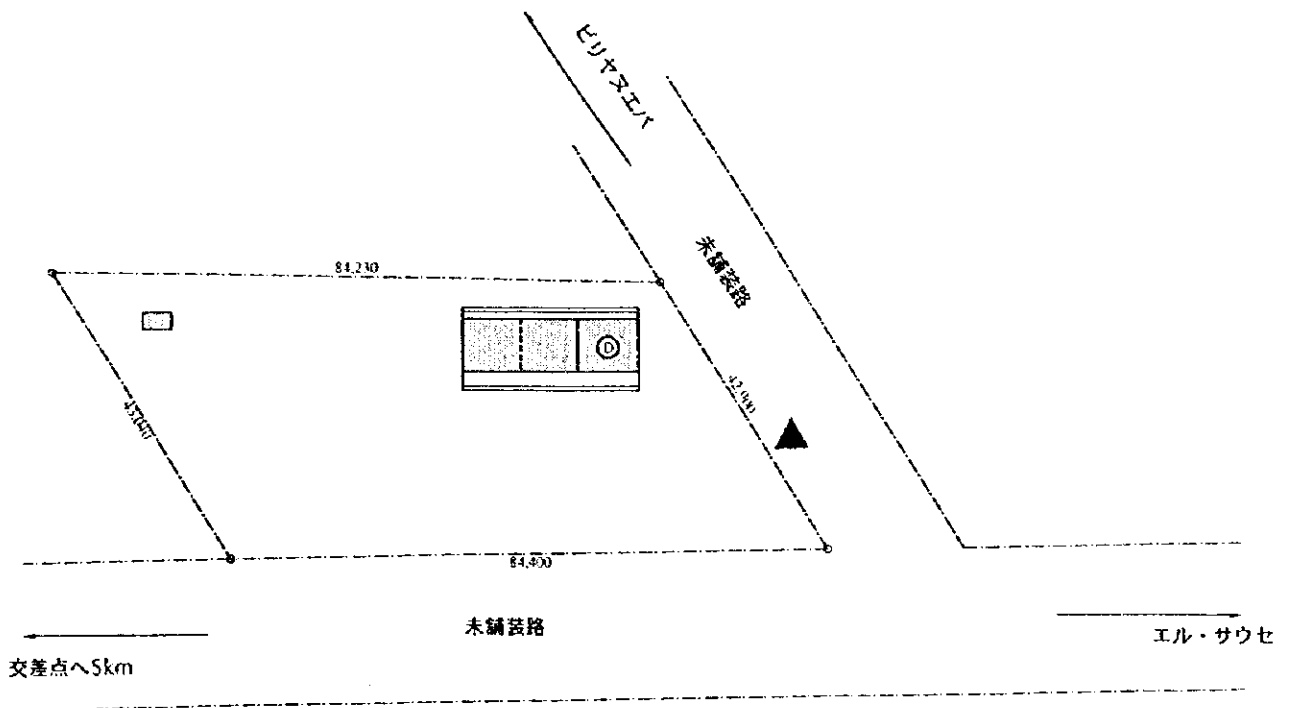
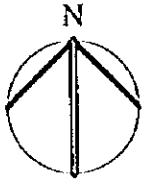


計画実施後

Scale: 1/1000

番号：C41
 学校名：ロス・ラウレス
 県名：チナンデガ
 市町村名：ピリヤヌエバ

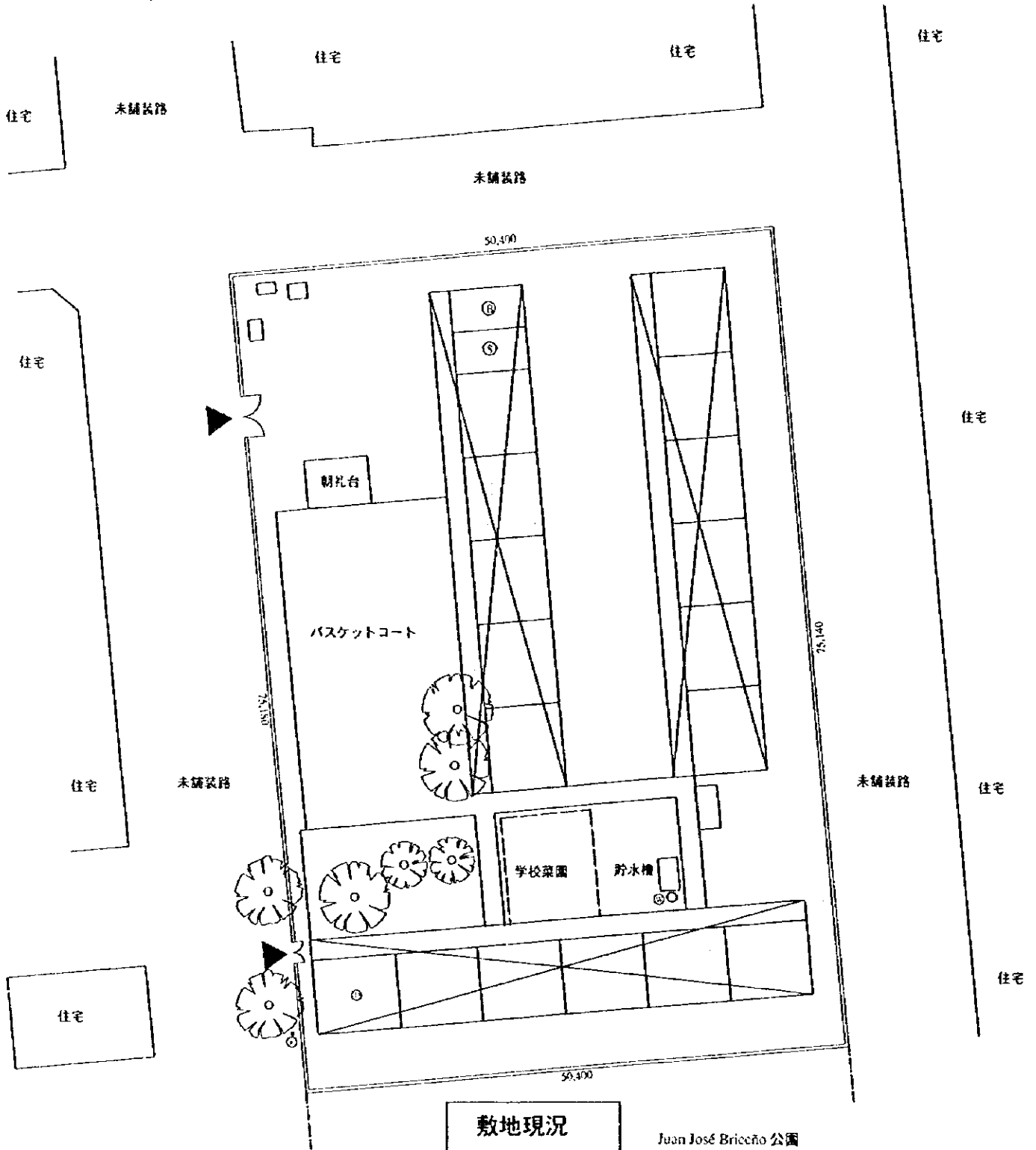
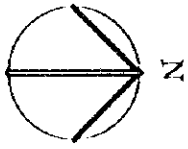
敷地面積 3,143.6 m²
 正規教育用教室 0室
 複式教育用教室 2室
 教員室・倉庫 1室
 多目的室 0室
 非水洗便所 1棟



計画実施後

Scale: 1/1000

番号：C42
 学校名：ヒルベルト・ラミーレス
 県名：チナンデガ
 市町村名：チチガルバ



敷地現況

Juan José Briccño 公園

Scale: 1/500

資料17 参考資料リスト

NO.	資料の名称	形態	発行機関
1	INVENTARIO PRELIMINAR DE REQUERIMIENTOS FINANCIEROS PARA LA RECONSTRUCCION NACIONAL Y TRANSFORMACION DEL PAIS (1999-2003)	コピー	ニカラグア政府
2	Invirtiendo en nuestro mejor recurso Una estrategia revisada tras el Huracán Mitch	コピー	中米再建と変貌についての コンサルタントグループ会議
3	Estadísticas de la Educación en Nicaragua, 1997 (borrador)	コピー	教育・文化・スポーツ省
4	Estadísticas de la Educación en Nicaragua, 1989 - 1996	コピー	教育・文化・スポーツ省
5	Prácticas Metodológicas de lenguaje Primero y Segundo Grados	図書	教育・文化・スポーツ省
6	Prácticas Metodológicas de Matemática Primero y Segundo Grados	図書	教育・文化・スポーツ省
7	Programas Primer Grado	図書	教育・文化・スポーツ省
8	Guia Practica Para Organizar El Aprendizaje En Las Escuelas De Multigrado	図書	教育・文化・スポーツ省
9	Prácticas Metodológicas Español y Matemática, Sexto Grado	図書	教育・文化・スポーツ省
10	Programas Español y Matemática, Sexto Grado	図書	教育・文化・スポーツ省
11	Matemática en Alfabetizacion Manual del Alfabetizador	図書	教育・文化・スポーツ省
12	Diagnóstico Sobre la Situación Socio Educativa en la Modalidad de Multigrado en los Municipios de San Dionisio, Esquipulas, San Nicolás, Achuapa y El Sauce	コピー	教育・文化・スポーツ省
13	El Maestro Año I, Edición I, Mayo, 1999	図書	教育・文化・スポーツ省
14	MATRÍCULA INICIAL POR GRADO Y SEXO, SEGÚN DEPARTAMENTO, MUNICIPIO Y ESCUELA	コピー	教育・文化・スポーツ省
15	Mapa de Pobreza de Nicaragua Método de Necesidades Básicas Insatisfechas	コピー	大統領府・社会行動局
16	Gerencia de Estudios Económicos Volumen V	図書	ニカラグア中央銀行
17	ROL FUTURO FONDOS DE INVERSION SOCIAL	図書	緊急社会投資基金
18	INETER 1998, MEMORIA INSTITUCIONAL	図書	国土地理院
19	MAPA GEOLOGICO MINERO DE LA REPUBLICA DE NICARAGUA	地図	国土地理院
20	CENSOS NACIONALES 1995 CIFRAS OFICIALES, FINALES	図書	国立統計研究所
21	POBULACION VOLUMEN I CARACTERISTICAS GENERALES	コピー	国立統計研究所
22	POBULACION VOLUMEN II CARACTERISTICAS EDUCATIVAS	図書	国立統計研究所
23	POBULACION VOLUMEN III CARACTERISTICAS ECONOMICAS	コピー	国立統計研究所
24	Encuesta Nicaragüense de Demografía y Salud 1998	コピー	国立統計研究所

JICA