

4,0 POBLACION

4,1 Población en el área de estudio

Departamento de Potosí, Provincia Tomás Frías

Nº	Municipio	Cantón	Comunidad	Nº de familias	Población
1	Potosí	Potosí	San Juan *	1 330	5 719
2			San Cristóbal *	1 227	5 276
3			San Pedro *	1 739	7 478
4			San Benito *	2 184	9 391
5			Cantumarca *	1 590	6 837
6			Jesus Valle	15	65
7	Yocalla	Santa Lucía	Cebadillas	16	69
8			Agua Dulce	40	172
9			Secc. Jaya Mayu	4	17
10			San Antonio	108	464
11			La Puerta	24	103
12			La Palca	78	335
13			Santa Lucía	89	383
14			Cayara	120	516
15		Totora "D"	Totora D	130	559
16			Totora Pampa	175	753
17		Yocalla	Yocalla	80	344
18	Potosí	Tarapaya	El Molino	120	516
19			Aroifilla	39	168
20			Tambo Pampa	50	215
21			Miraflores	20	86
22			Mondragón	14	60
23	Tinguipaya	Tinguipaya	Sullcari	20	86
24			Palika	5	22
25			Juicuni	25	108
26			Capilla Rosario	6	26
27			Tacuara	16	69
28			Talula	160	688
			Sub total rívera	8 595	36 959
			Sub total listado	9 424	40 523

Comunidades de rívera

Comunidades a más de 1Km del río

Continuación

Nº	Municipio	Cantón	Comunidad	Nº de familias	Población
29	Tacobamba	Ancoma	Ancoma	7	30
30			Huerta Khasa	2	9
31		Tacobamba	Kholu	1	4
32			Oyora	2	9
33			Chalama	20	86
34			Aczulipampa	34	146
35		Rodeo	Quebrada	4	17
36	Betanzos	Potobamba	Km. 127	30	129
37		Tuero	San Antonio	48	206
38		Militares	Viña Pampa	50	215
			Sub total rivera	198	851


Departamento de Chuquisaca, Provincia Oropeza

Nº	Municipio	Cantón	Comunidad	Nº de familias	Población
39	Sucre	Quila Quila	Talula	38	163
40	Yotala	Yotala	Tasa Pampa	73	314
41		Tuero	Tuero	35	151
42			Puente Mendez	22	95
			Sub total rivera	168	722

			TOTAL RIVERA	8 961	38 532
			TOTAL LISTADO	9 790	42 097



Comunidades de rivera




Comunidades a más de 1Km del río

4.2 Ocupaciones clasificadas

4.2.1 Area urbana

(Expresado en % de población)

No	Actividades	San Juan	San Cristóbal	San Pedro	San Benito	Cantamarca	Promedio
1	Pecuaría	0,00	0,00	0,00	0,00	18,00	3,60
2	Comercio por mayor y menor	59,00	60,00	61,00	59,00	9,00	49,60
3	Extracción de minas y cant.	8,20	8,40	8,50	9,00	4,00	7,62
4	Enseñanza	4,20	5,00	6,30	5,50	3,50	4,90
5	Servicios sociales y de salud	5,40	4,20	4,00	5,70	44,00	12,66
6	Otros serv. comun y pers.	4,80	4,00	4,50	4,00	3,00	4,06
7	Sin especificar	4,00	5,00	3,00	3,50	3,00	3,70
8	Industrias manufactureras	3,50	3,00	4,00	3,10	1,00	2,92
9	Construcción	3,50	3,00	1,70	4,00	5,00	3,44
10	Transportes y comunicac.	3,00	4,00	2,00	2,50	3,50	3,00
11	Hoteles y restaurantes	2,00	1,90	3,50	1,50	3,80	2,54
12	Administración pública	1,50	1,00	1,00	1,80	0,00	1,06
13	Organos extraterritoriales	0,90	0,50	0,50	0,40	2,20	0,90




Fuente: INE Censo 1992, II Censo a Establecimientos Económicos

Nota: El gráfico representa los datos promediados

4.2.2 Area rural
(Expresado en %)

Departamento de Potosí, Provincia Tomás Frías

Nº	Comunidad	Agricultura	Ganadería	Minería Metalurgia	Ocupación en ciudad	Otros
6	Jesus Valle	100	0	0	70	0
7	Cebadillas	100	100	0	0	0
8	Agua Dulce	100	100	0	5	0
9	Secc. Jaya Mayu	100	100	0	20	0
10	San Antonio	50	0	50	0	0
11	La Puerta	50	50	0	50	0
12	La Palca	100	100	0	30	0
13	Santa Lucía	100	80	0	20	0
14	Cayara	100	100	0	20	0
15	Totora D	100	100	0	5	0
16	Totora Pampa	100	50	0	0	0
17	Yocalla	100	100	0	5	20
18	El Molino	100	100	0	60	0
19	Arofilia	100	100	20	30	0
20	Tambo Pampa	100	100	10	10	5
21	Miraflores	40	40	0	0	80
22	Mondragón	100	100	0	0	0
23	Sulicari	100	100	0	0	0
24	Pallka	100	100	0	0	0
25	Juicuni	100	100	0	0	0
26	Capilla Rosario	100	100	0	0	0
27	Tacuara	100	100	0	0	0
28	Talula	100	100	0	0	0
	Sub total rivera	63	61	4	10	5
	Sub total listado	76	69	3	12	4



Comunidades de rivera



Comunidades a más de 1Km del río

Continuación

Departamento de Potosí, Provincia Cornelio Saavedra

N°	Comunidad	Agricultura	Ganadería	Minería Metalurgia	Ocupación en ciudad	Otros
29	Ancoma	100	100	0	0	0
30	Huerta Khasa	100	100	0	0	0
31	Khotu	100	100	0	0	0
32	Oyora	100	100	0	0	0
33	Chalama	100	20	0	0	0
34	Aczulipampa	100	100	0	0	0
35	Quebrada	100	100	0	0	0
36	Km. 127	100	100	0	0	0
37	San Antonio	100	100	0	0	0
38	Viña Pampa	100	100	0	0	10
	Sub total rivera	100	92	0	0	1

Departamento de Chuquisaca, Provincia Oropeza

N°	Comunidad	Agricultura	Ganadería	Minería Metalurgia	Ocupación en ciudad	Otros
39	Talula	100	90			
40	Tasa Pampa	100	100		6	
41	Tuero	100	100		5	
42	Puente Mendez	100	100		20	
	Sub total rivera	100	98	0	8	0

	TOTAL RIVERA	88	83	1	6	2
	TOTAL LISTADO	92	86	1	6	2

Comunidades de rivera


Comunidades a más de 1Km del río

5.0 AGUA Y SISTEMAS DE DRENAJE


5.1 Sistemas de agua potable por población (Expresado en % de familia)

Departamento de Potosí, Provincia Tomás Frías

N°	Comunidad	Sistema de agua potable		Sin sistema de agua potable			
		Domicilio	Público	Río	Vertiente	Pozo	Otro
1	San Juan	75,0	25,0	0,0	0,0	0,0	0,0
2	San Cristóbal	55,0	45,0	0,0	0,0	0,0	0,0
3	San Pedro	65,0	15,0	0,0	0,0	0,0	0,0
4	San Benito	60,0	40,0	0,0	0,0	0,0	0,0
5	Cantumarca	80,0	20,0	0,0	0,0	0,0	0,0
6	Jesus Valle	0,0	0,0	0,0	20,0	80,0	0,0
7	Cebadillas	0,0	0,0	62,5	0,0	37,5	0,0
8	Agua Dulce	0,0	0,0	60,0	0,0	40,0	0,0
9	Secc. Jaya Mayu	0,0	0,0	0,0	75,0	25,0	0,0
10	San Antonio	0,0	0,0	0,0	0,0	5,5	94,5
11	La Puerta	12,5	79,0	8,5	0,0	0,0	0,0
12	La Paica	79,5	20,5	0,0	0,0	0,0	0,0
13	Santa Lucía	40,5	55,0	4,5	0,0	0,0	0,0
14	Cayara	75,0	20,0	5,0	0,0	0,0	0,0
15	Totora D	70,0	20,0	10,0	0,0	0,0	0,0
16	Totora Pampa	80,0	14,9	5,1	0,0	0,0	0,0
17	Yocalla	75,0	20,0	2,5	1,3	0,0	1,3
18	El Molino	45,0	50,0	5,0	0,0	0,0	0,0
19	Aroifila	79,5	20,5	0,0	0,0	0,0	0,0
20	Tambo Pampa	74,0	20,0	0,0	6,0	0,0	0,0
21	Miraflores	70,0	30,0	0,0	0,0	0,0	0,0
22	Mondragón	7,2	71,4	0,0	21,4	0,0	0,0
23	Sulcari	0,0	0,0	0,0	100,0	0,0	0,0
24	Palka	0,0	0,0	0,0	100,0	0,0	0,0
25	Juicuni	0,0	0,0	24,0	76,0	0,0	0,0
26	Capilla Rosario	0,0	0,0	100,0	0,0	0,0	0,0
27	Tacuara	0,0	0,0	0,0	100,0	0,0	0,0
28	Taluta	0,0	0,0	20,0	80,0	0,0	0,0
	Promedio rivera	40,2	24,2	7,6	22,4	6,3	5,3
	Promedio listado	38,0	20,2	11,0	20,7	6,7	3,4



Comunidades de rivera



Comunidades a más de 1Km del río

Continuación


Departamento de Potosí, Provincia Cornelio Saavedra

N°	Comunidad	Sistema de agua potable		Sin sistema de agua potable			
		Domicilio	Público	Río	Vertiente	Pozo	Otro
29	Ancoma	0,0	0,0	0,0	57,0	43,0	0,0
30	Huerta Khasa	0,0	0,0	0,0	100,0	0,0	0,0
31	Khoju	0,0	0,0	0,0	100,0	0,0	0,0
32	Oyora	0,0	0,0	0,0	100,0	0,0	0,0
33	Chalama	0,0	0,0	5,0	95,0	0,0	0,0
34	Aczulipampa	0,0	0,0	100,0	0,0	0,0	0,0
35	Quebrada	0,0	0,0	0,0	100,0	0,0	0,0
36	Km. 127	33,0	40,0	0,0	27,0	0,0	0,0
37	San Antonio	0,0	22,9	0,0	77,1	0,0	0,0
38	Víña Pampa	60,0	40,0	0,0	0,0	0,0	0,0
	Promedio rivera	9,3	10,3	10,5	65,6	4,3	0,0

Departamento de Chuquisaca, Provincia Oropeza

N°	Comunidad	Sistema de agua potable		Sin sistema de agua potable			
		Domicilio	Público	Río	Vertiente	Pozo	Otro
39	Talula	0,0	100,0	0,0	0,0	0,0	0,0
40	Tasa Pampa	0,0	90,4	0,0	9,6	0,0	0,0
41	Tuero	11,0	86,0	0,0	3,0	0,0	0,0
42	Puente Mendez	18,0	68,0	0,0	14,0	0,0	0,0
	Promedio rivera	7,3	86,1	0,0	6,7	0,0	0,0

	PROMEDIO RIVERA	18,9	40,2	6,0	31,6	1,5	1,8
	PROMEDIO LISTADO	18,2	38,9	7,2	31,0	3,7	1,1



Comunidades de rivera




Comunidades a más de 1Km del río


5,2 Sistemas de riego para áreas agrícolas por población

Departamento de Potosí, Provincia Tomás Frías

N°	Comunidad	Sistema de riego				Sin riego	
		Canal Tierra	Canal sin Revestimiento	Canal con Revestimiento	Ha Regadas	Ha Secano	
1	San Juan				0	0	
2	San Cristóbal				0	0	
3	San Pedro				0	0	
4	San Benito				0	0	
5	Cantumarca				0	0	
6	Jesus Valle				5	60	
7	Cebadillas				14	20	
8	Agua Dulce				4	32	
9	Secc. Jaya Mayu				3	10	
10	San Antonio				28	60	
11	La Puerta				0	20	
12	La Paica				46	25	
13	Santa Lucía				30	80	
14	Cayara				32	70	
15	Totora D				25	47	
16	Totora Pampa				22	48	
17	Yocalla				44	91	
18	El Molino				20	12	
19	Aroifilla				15	12	
20	Tambo Pampa				26	32	
21	Miraflores				2	3	
22	Mondragón				12	2	
23	Sullcari				13	0	
24	Pallka				2	11	
25	Juicuni				8	31	
26	Capilla Rosario				6	10	
27	Tacuara				0	10	
28	Talufa				40	60	
	Sub total rivera				178	228	
	Sub total listado				397	766	



Comunidades de rivera



Comunidades a más de 1Km del río

Continuación


Departamento de Potosí, Provincia Cornelio Saavedra

N°	Comunidad	Sistema de riego				Sin riego	
		Canal Tierra	Canal sin Revestim. H°	Canal con Revestim. H°	Ha Regadas	Ha Secano	
29	Ancoma				2	12	
30	Huerta Khasa				0	6	
31	Kholu				1	5	
32	Oyora				1	5	
33	Chalama				12	15	
34	Aczulipampa				4	25	
35	Quebrada				2	8	
36	Km. 127				10	32	
37	San Antonio				2	32	
38	Vña Pampa				16	60	
	Sub total rivera				50	200	

Departamento de Chuquisaca, Provincia Oropeza

N°	Comunidad	Sistema de riego				Sin riego	
		Canal Tierra	Canal sin Revestimiento	Canal con Revestimiento	Ha Regadas	Ha Secano	
39	Talula				5	20	
40	Tasa Pampa				28	19	
41	Tuero				35	4	
42	Puente Mendez				3	10	
	Sub total rivera				71	53	

	TOTAL RIVERA				299	481
	TOTAL LISTADO				518	1019



Comunidades de rivera




Comunidades a más de 1Km del río


5,3 Areas de pastoreo por población

Departamento de Potosí, Provincia Tomás Frías

N°	Comunidad	Areas de pastoreo (Ha)
		Hectareas
1	San Juan	0
2	San Cristóbal	0
3	San Pedro	0
4	San Benito	0
5	Cantumarca	0
6	Jesus Valle	120
7	Cebadillas	115
8	Agua Dulce	67
9	Secc. Jaya Mayu	25
10	San Antonio	224
11	La Puerta	50
12	La Palca	300
13	Santa Lucía	291
14	Cayara	320
15	Tolora D	177
16	Tolora Pampa	158
17	Yocalla	157
18	El Molino	164
19	Aroifilla	130
20	Tambo Pampa	160
21	Miraflores	15
22	Mondragón	80
23	Sulcari	90
24	Palika	45
25	Juicuni	95
26	Capilla Rosario	125
27	Tacuara	78
28	Talufa	200
	Sub total rivera	1 556
	Sub total listado	3 186



Comunidades de rivera



Comunidades a más de 1Km del rio

Continuación

Departamento de Potosí, Provincia Cornelio Saavedra

N°	Comunidad	Áreas de pastoreo (Ha)
		Hectareas
29	Ancoma	80
30	Huerta Khasa	15
31	Kholu	20
32	Oyora	60
33	Chalama	80
34	Aczulipampa	135
35	Quebrada	50
36	Km. 127	130
37	San Antonio	110
38	Viña Pampa	120
	Sub total rivera	800

Departamento de Chuquisaca, Provincia Oropeza


N°	Comunidad	Áreas de pastoreo (Ha)
		Hectareas
39	Tatula	200
40	Tasa Pampa	60
41	Tuero	110
42	Puente Mendez	23
	Sub total rivera	393

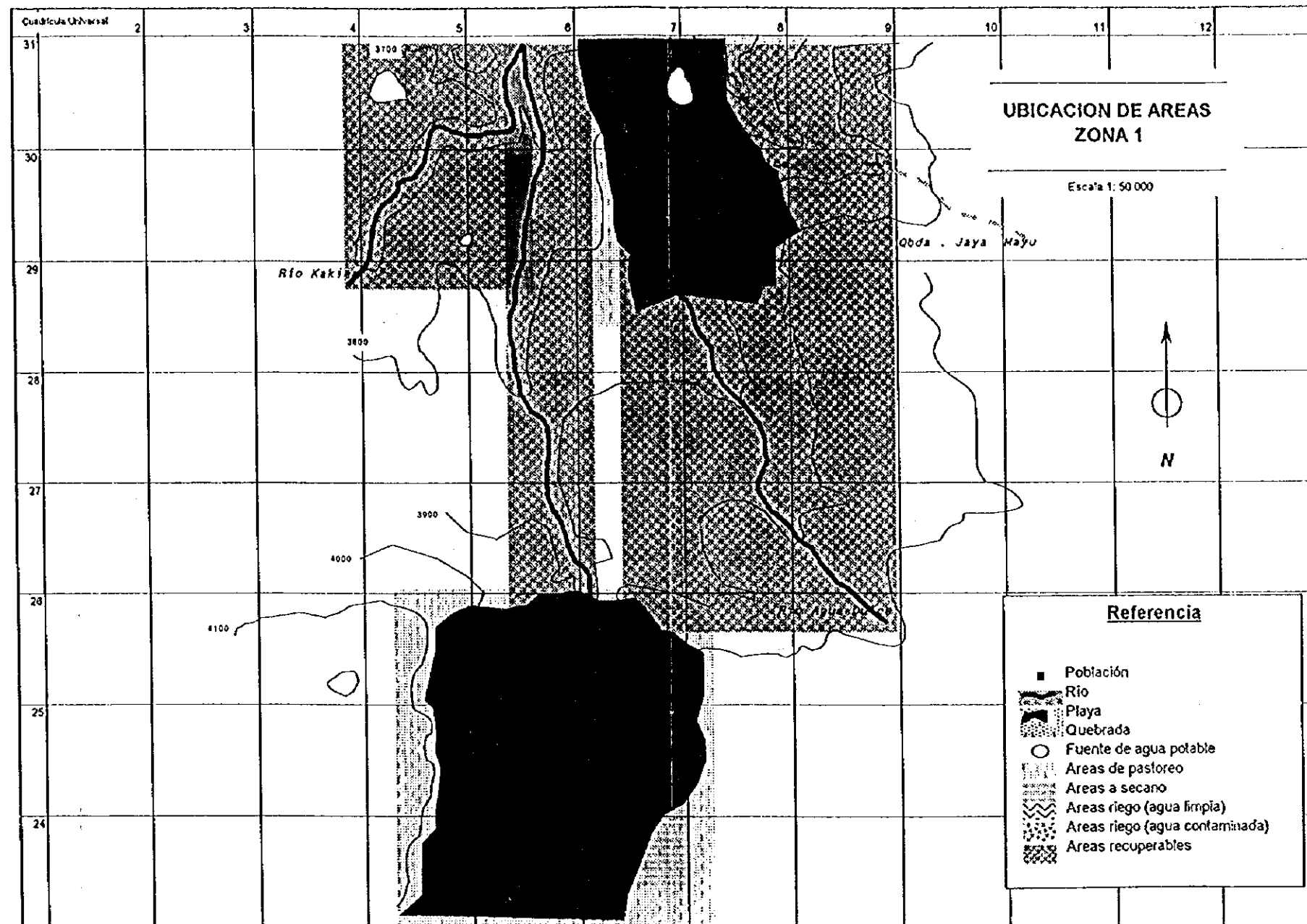
	TOTAL RIVERA	2 749
	TOTAL LISTADO	4 379

Comunidades de rivera

Comunidades a más de 1Km del río





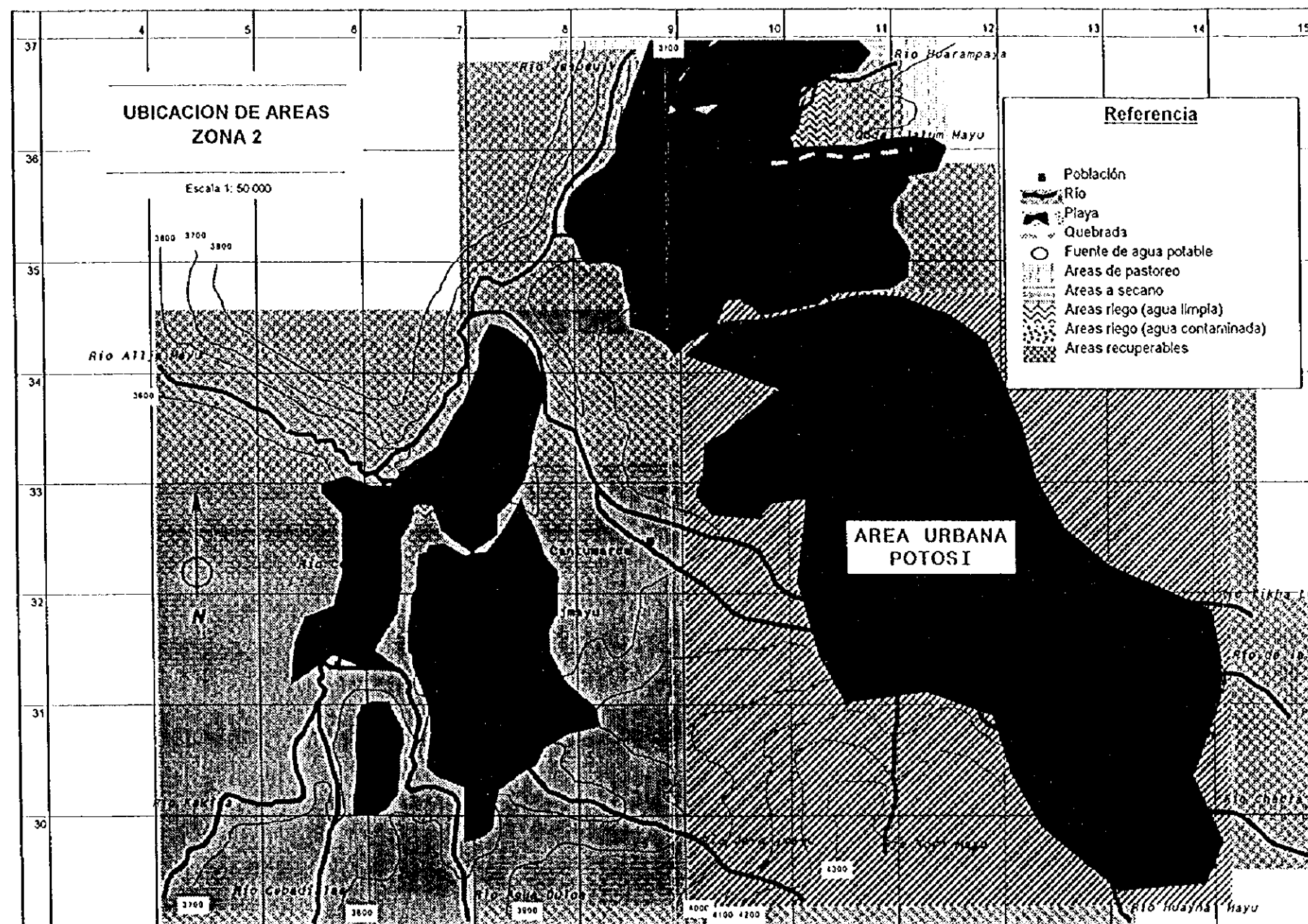





D

D

D

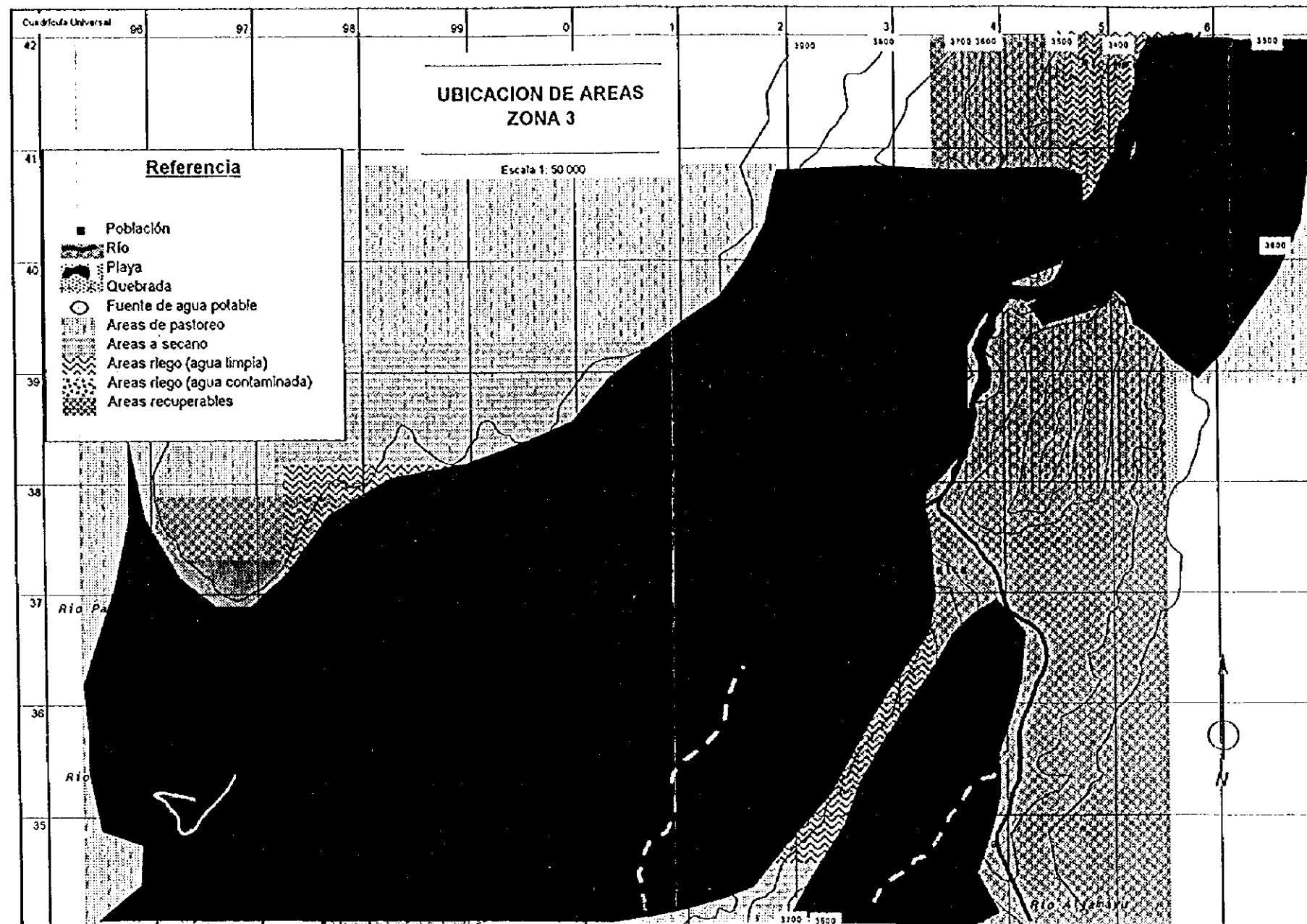




B

B

B



1945

1946

1947

1948

1949

1950

1951

1952

1953

1954

1955

1956

1957

1958

1959

1960

1961

1962

1963

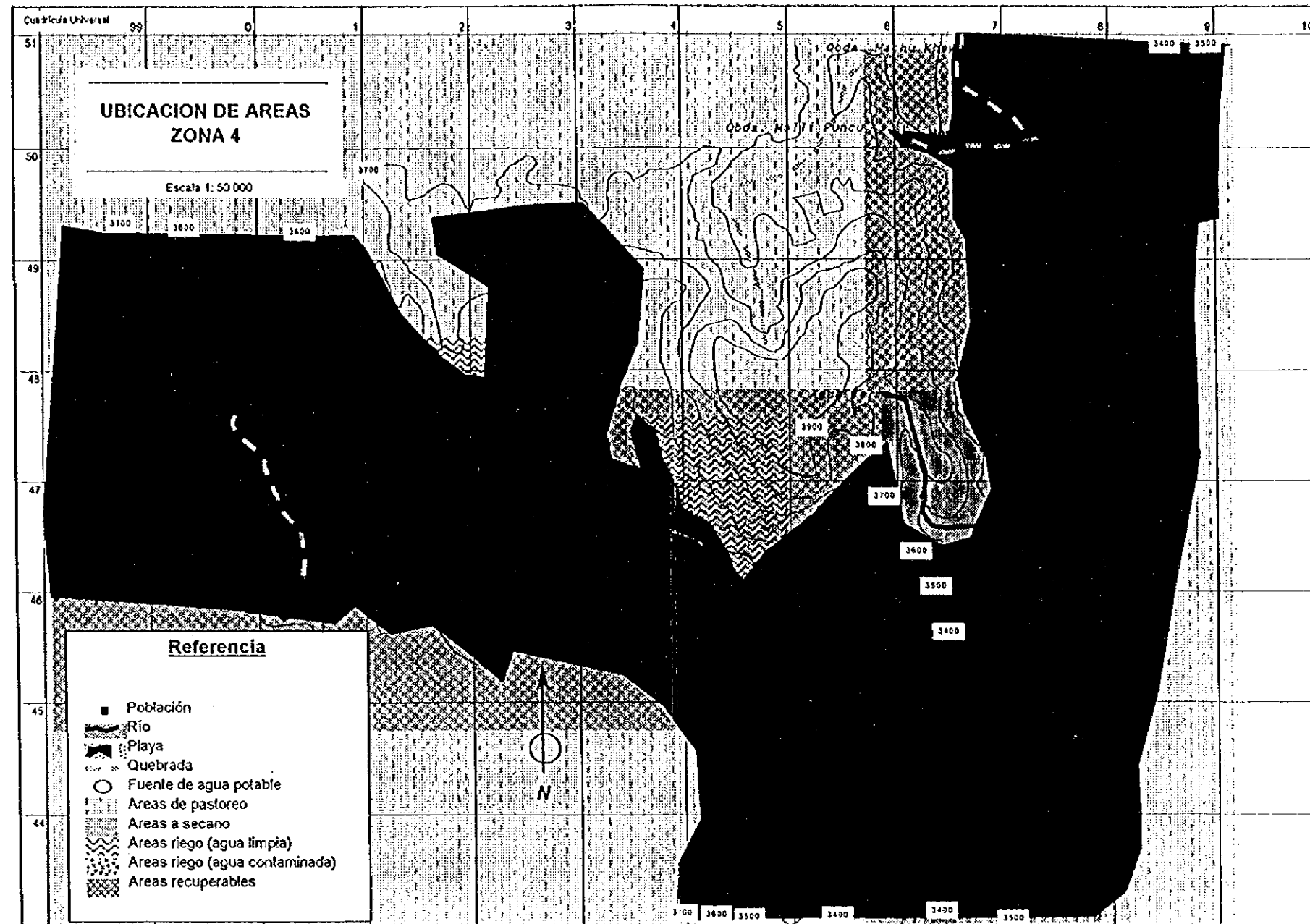
1964

1965

D

D

D



1910

1911

1912

1913

1914

1915

1916

1917

1918

1919

1920

1921

1922

1923

1924

1925

1926

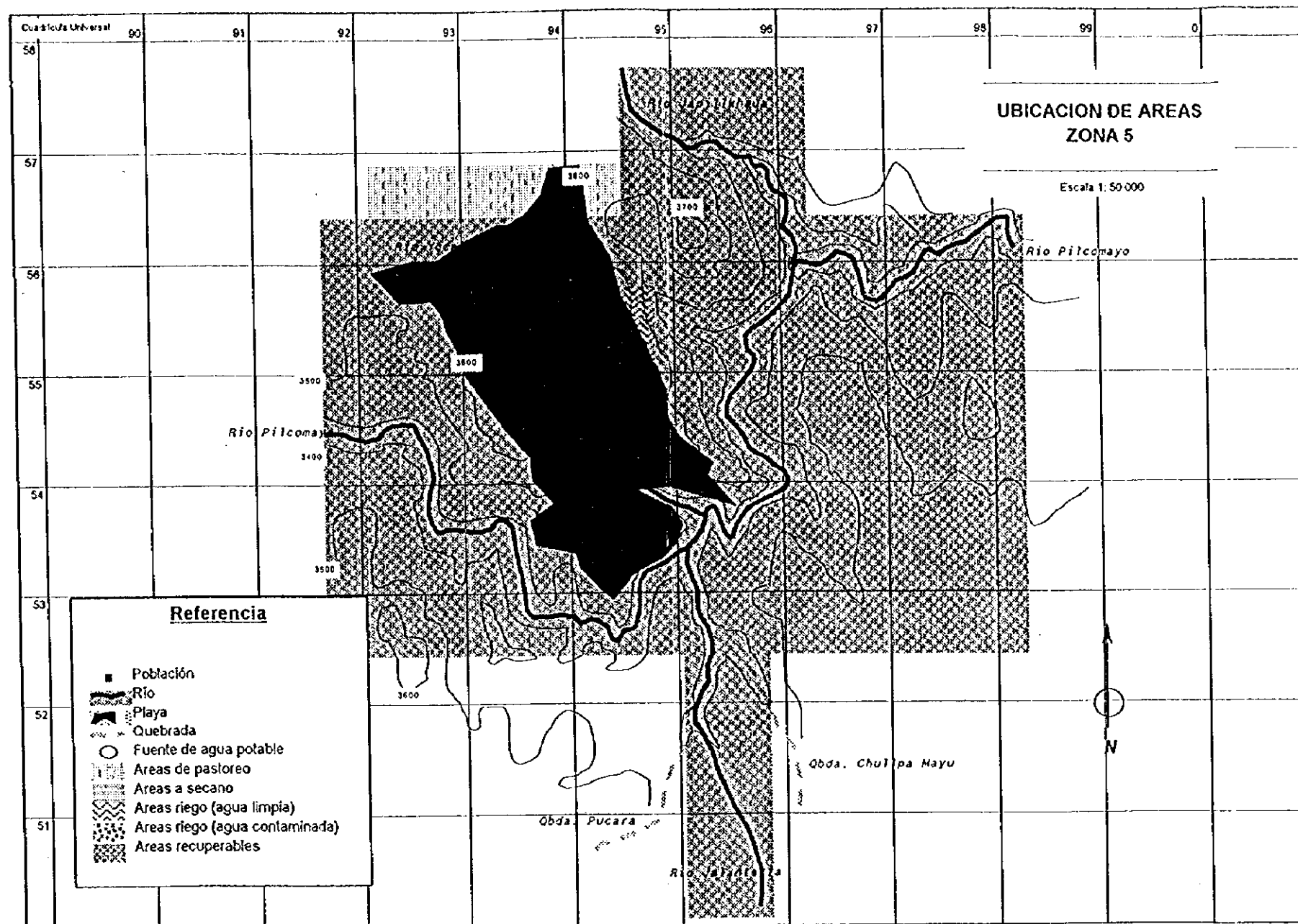
1927


1928

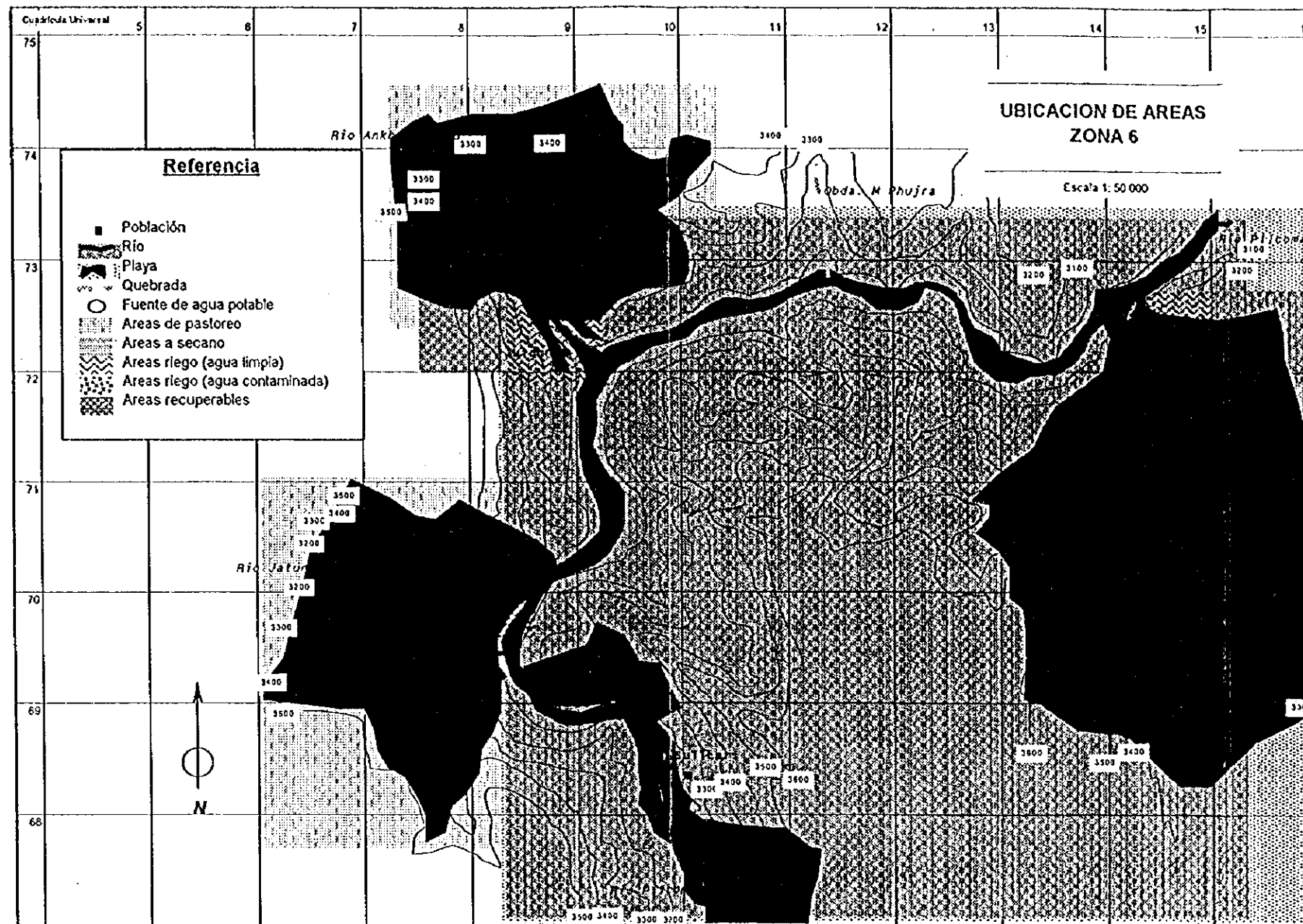
D


D

D





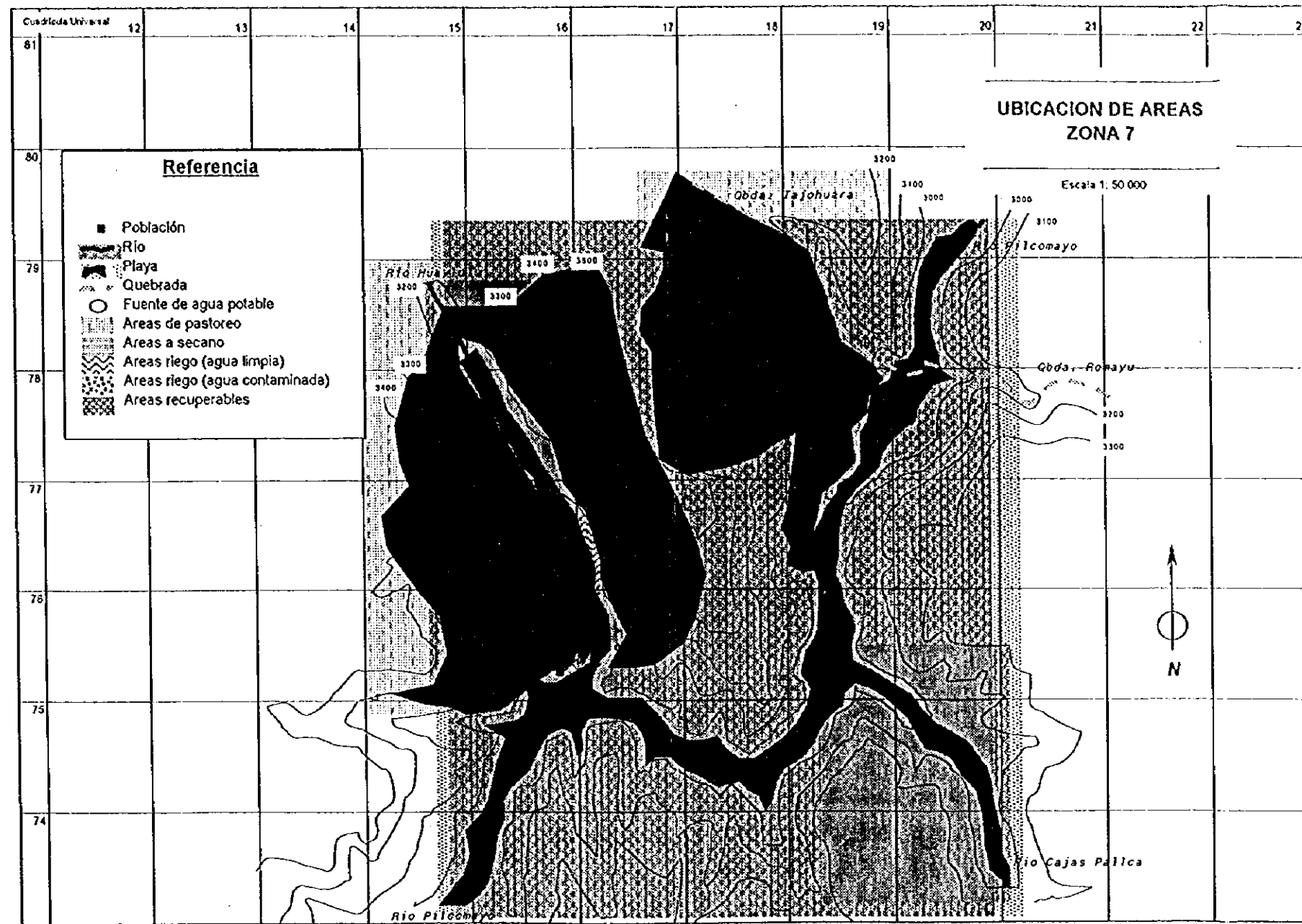




D

D

D

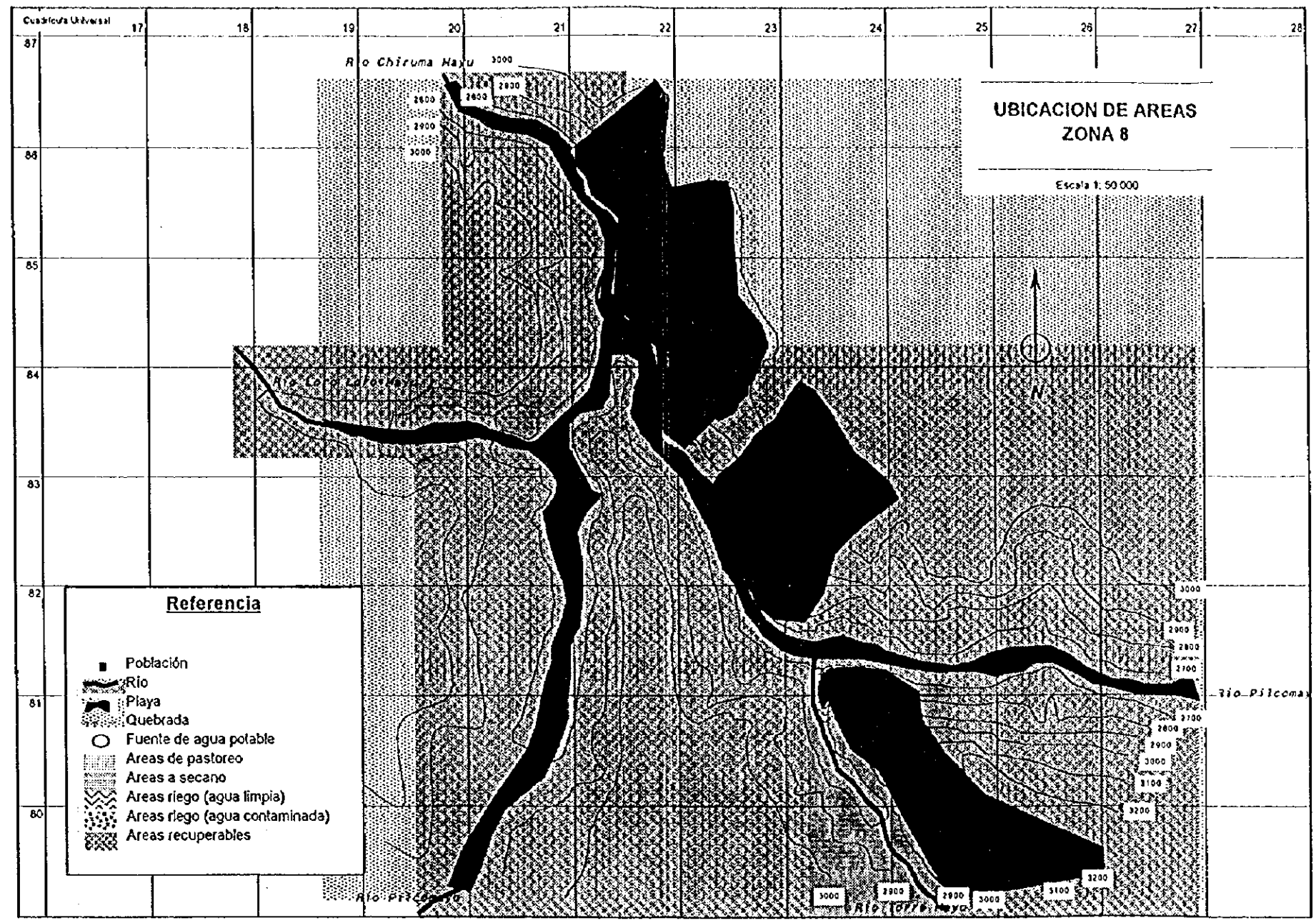




D

D

D

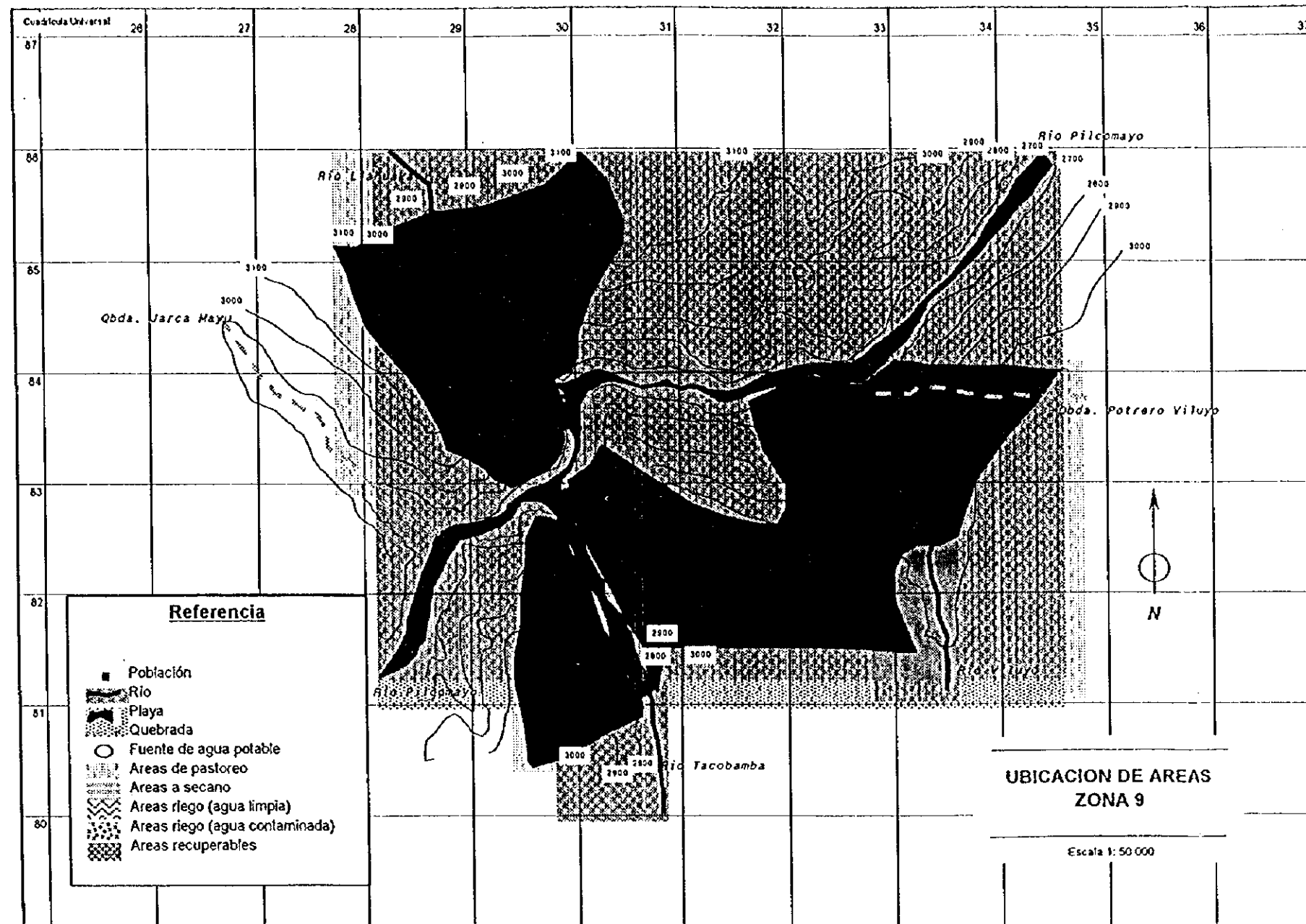




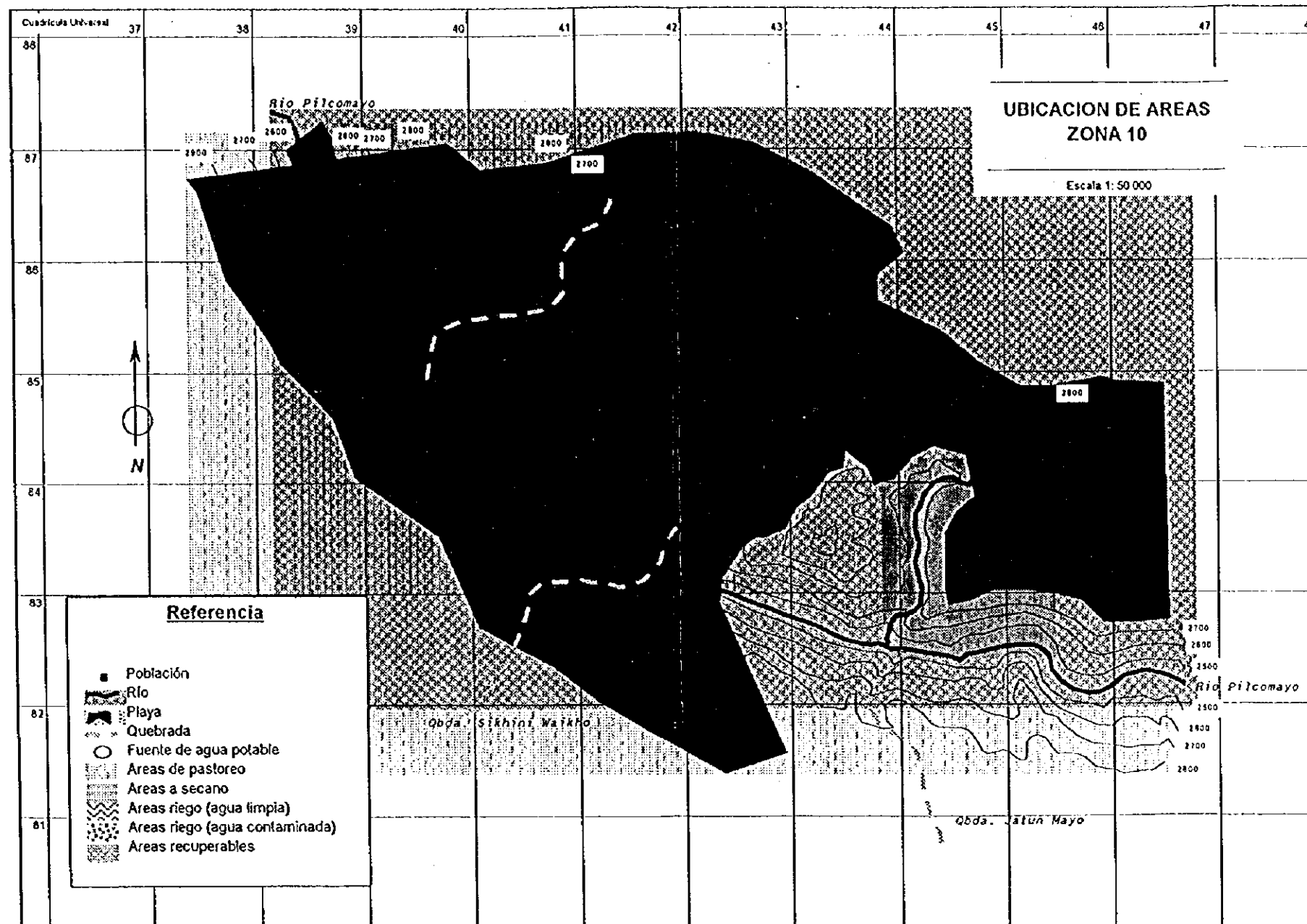
D

D

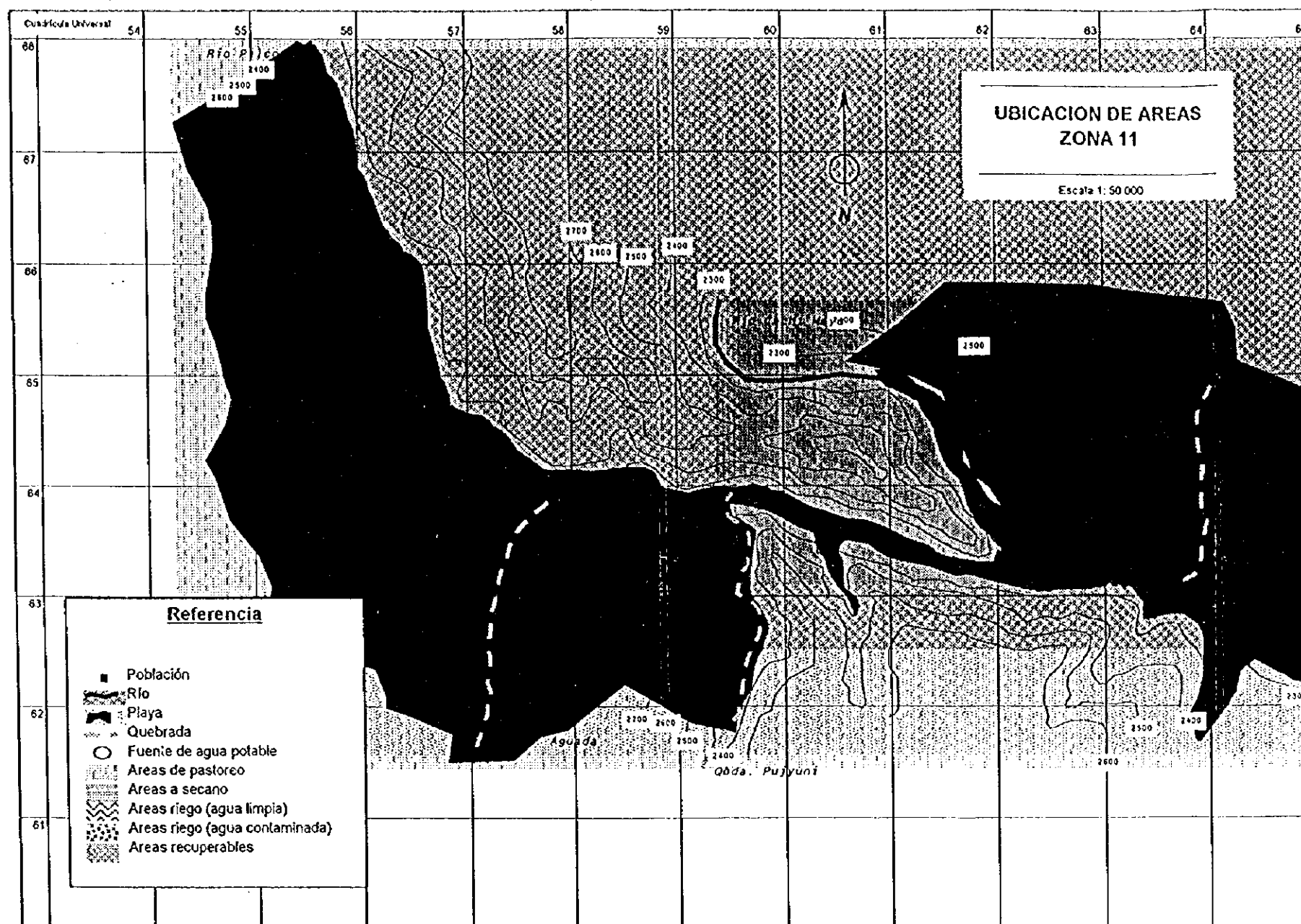
D




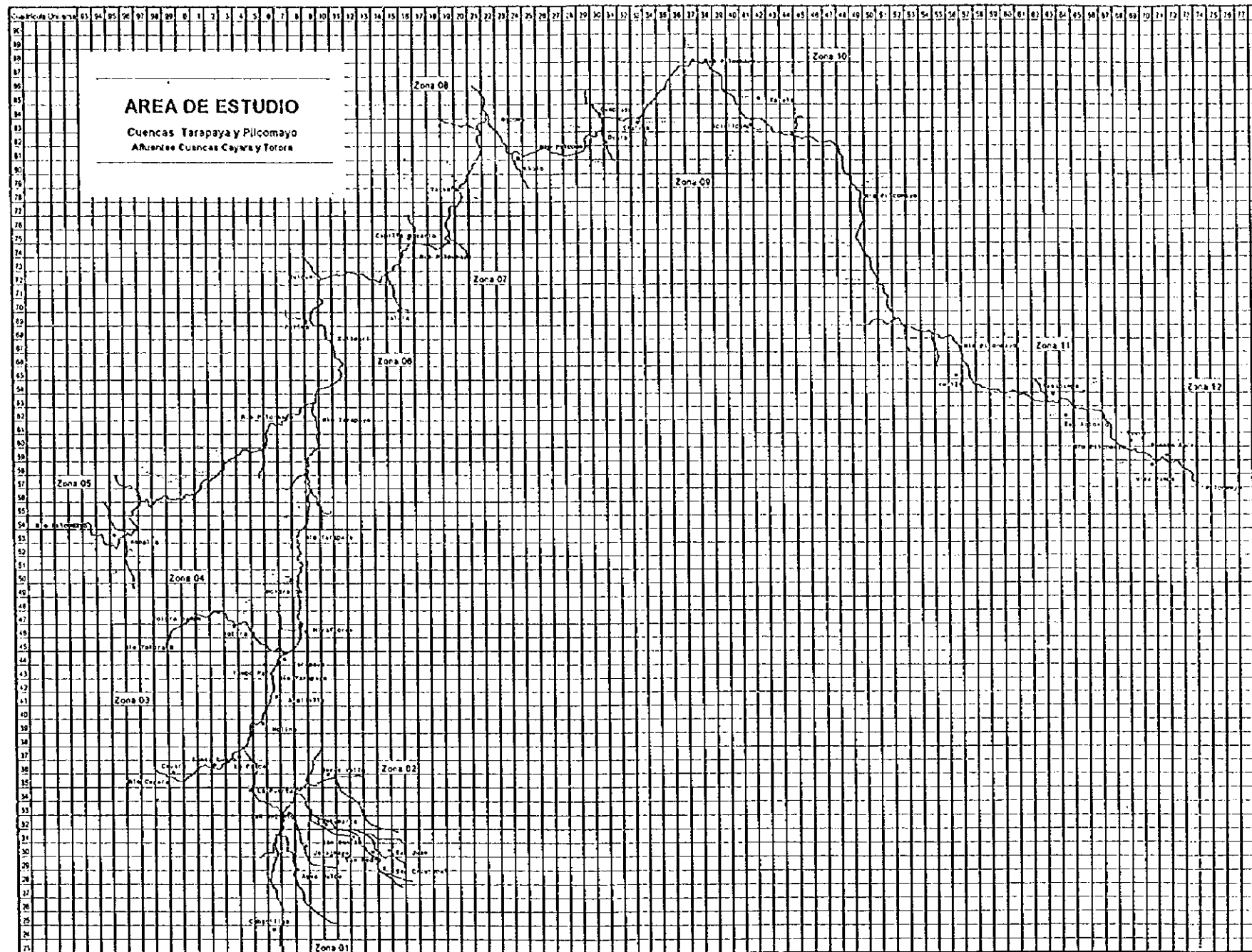












[Faint, illegible text, possibly bleed-through from the reverse side of the page]



