

LEYENDA





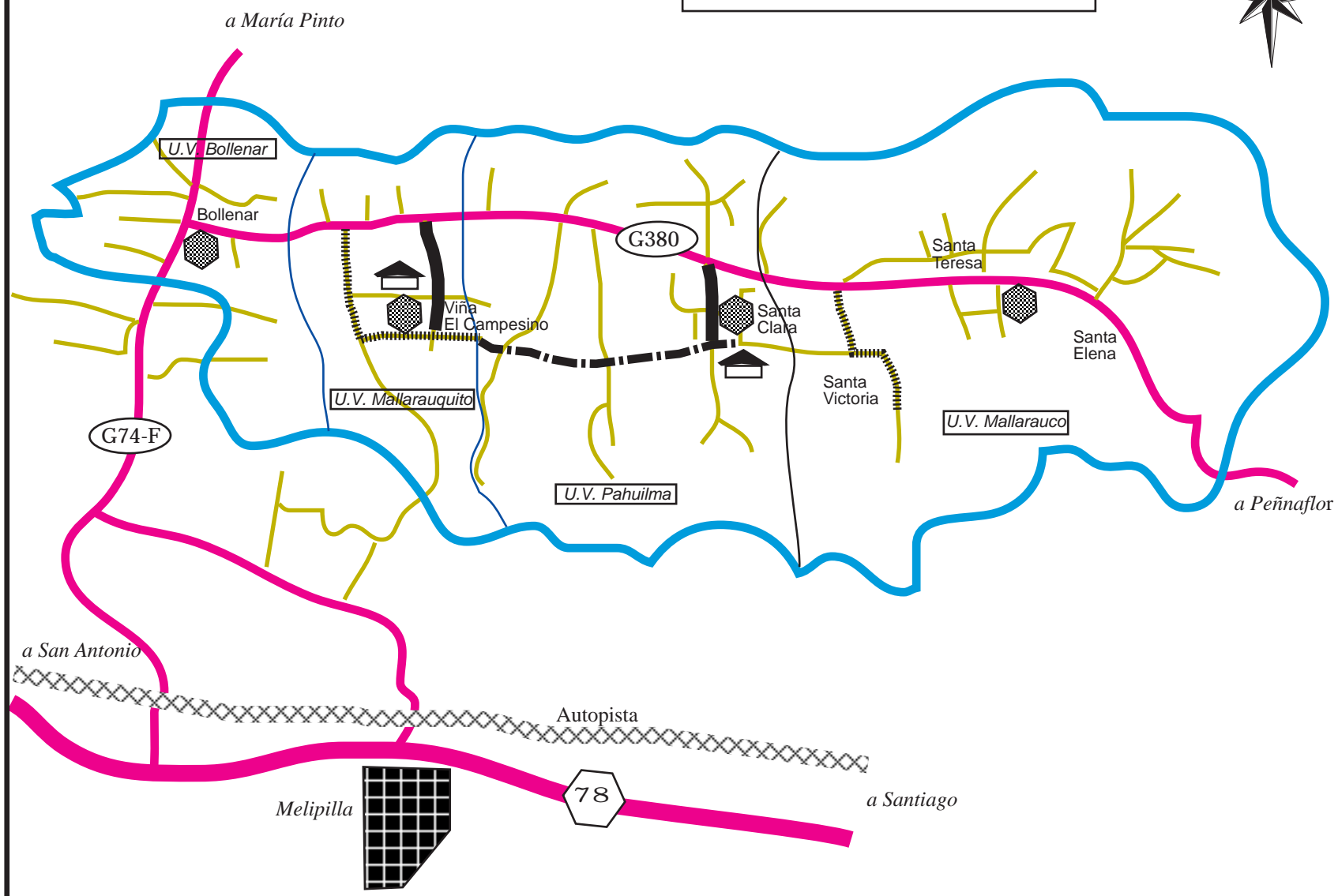
-  Acueducto Principal para Riego
-  Acueducto Secundario para Riego
-  Planta de Tratamiento de Aguas Riego
-  Area de Riego
- P.T.C** Planta de Tratamiento de Aguas Riego en Los Carrera
- P.T.R** Planta de Tratamiento de Aguas Riego en Reforma
- P.T.M** Planta de Tratamiento de Aguas Riego en Manzano

Fig. II.6

Mapa del Plan de Mejoramiento de la Infraestructura Productiva Agrícola del Area de Mallarauco




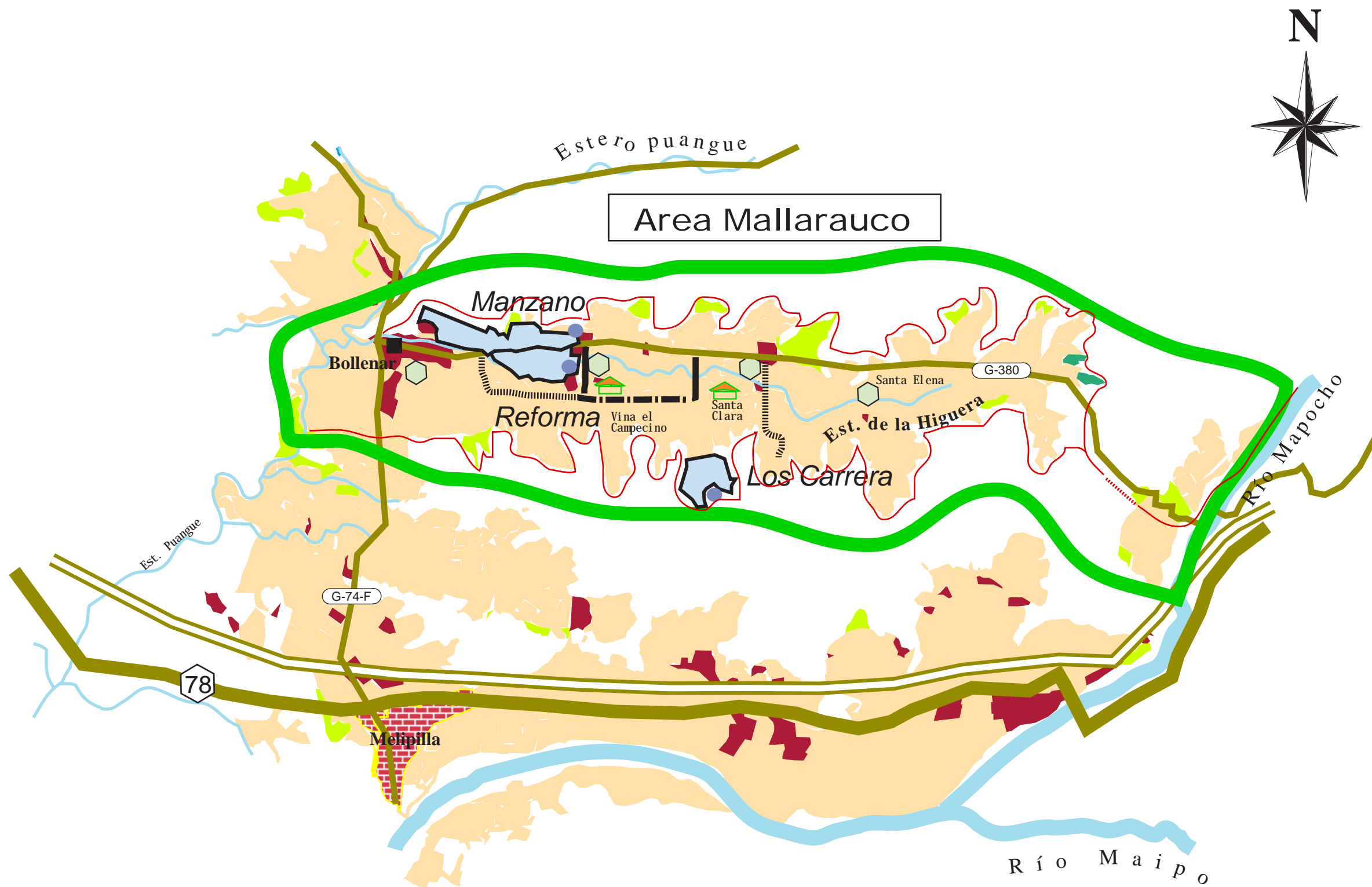
Area Mollarauco



- Carretera Principal
- Camino Secundario
- Area de Estudio
- Limite de UV
- Pavimentación de Carretera Secundario
- Mejoramiento de Caminos Secundarios
- Instalación de Caminos Ramales
- CECUV
- Tratamiento de Aguas Servidas

Fig. II.7
 Mapa del Plan de Mejoramiento de la Infraestructura Rural





- Terrenos Agrícolas
- Todas las Praderas Naturales o Artificiales
- Terrenos de Bosques
- Areas Urbanas
- Areas Rurales
- Terrenos sin Uso
- Río
- Autopista
- Carretera Principal
- Camino Pavimentado
- Camino Secundario
- Area de Estudio
- Canal Actual
- Areas de Mejoramiento de Calidad Agua
- Pavimentación de Carretera Secundario
- Mejoramiento de Camino Secundarios
- Instrucción de Caminos Ramales
- CECUV
- Tratamiento de Agua Servidas

Fig. II.8
 Mapa del Plan General
 del Area Mallarauco



DESARROLLO AGRICOLA Y
 MANEJO DE AGUAS
 DEL AREA METROPOLITANA
 JICA - CNR