





延河·杏子河川地 典型区 土地利用現況図 (Y-4)



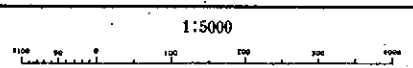
- 图例
- 村庄
  - 水井
  - 道路
  - 沟渠
  - 电力线
  - 通信线
  - 铁路
  - 公路
  - 国道
  - 省道
  - 县道
  - 乡道
  - 村道
  - 桥梁
  - 涵洞
  - 堤防
  - 水闸
  - 渡槽
  - 跌水
  - 冲沟
  - 崩塌
  - 滑坡
  - 泥石流
  - 地震震害
  - 其他

土地利用現況図 凡例

耕地(用地)	[Pattern]
温室	[Pattern]
果园地	[Pattern]
その他	[Pattern]

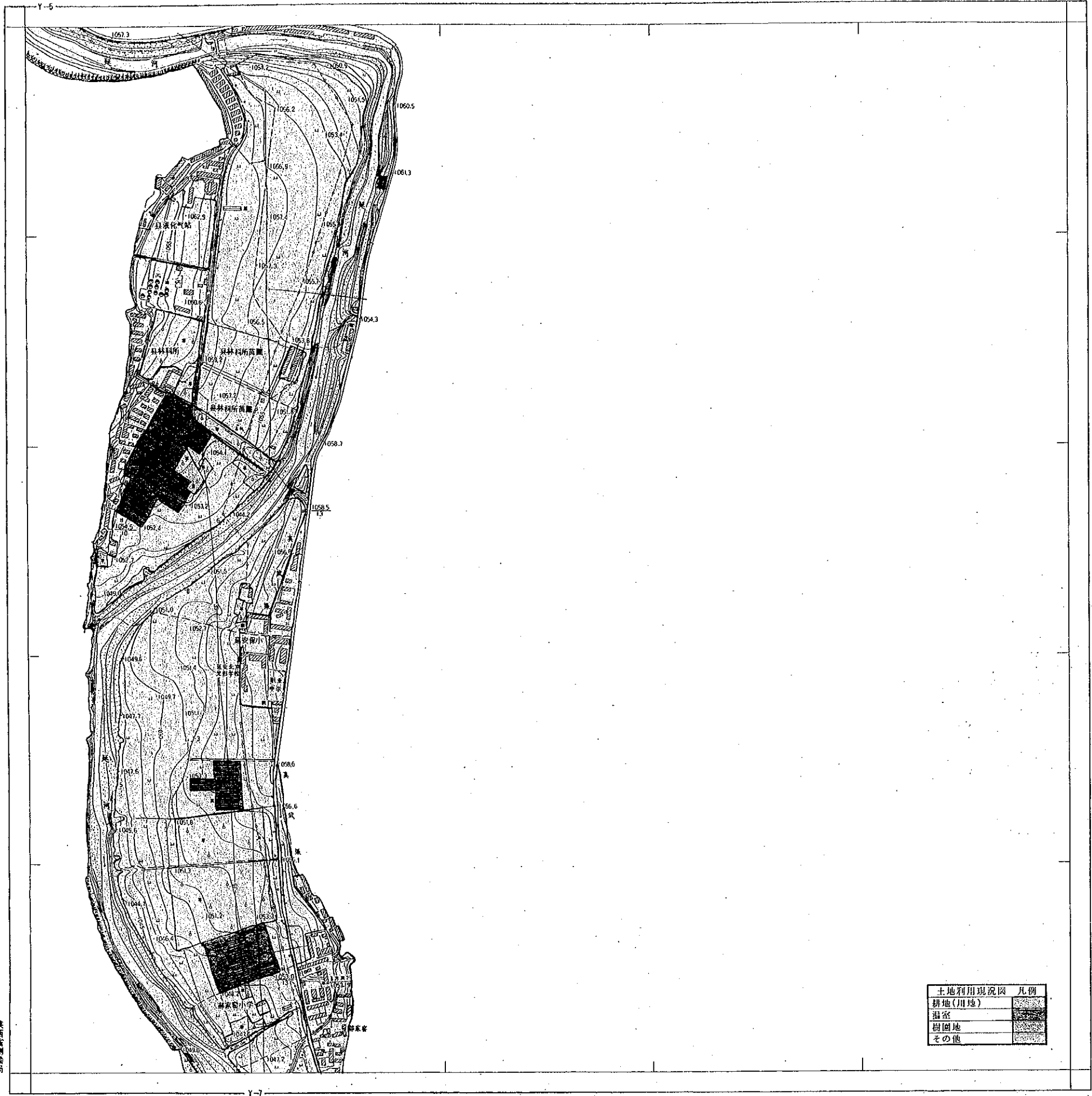
縮尺  
 縮尺1:5000  
 縮尺1:10000  
 縮尺1:20000

陕西省测绘局





延河·杏子河川地 典型区 土地利用現況図 (Y-6)



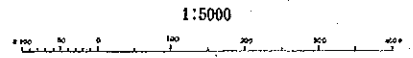
图例

比例尺	1:5000
等高线	1:5000
河流	1:5000
道路	1:5000
田	1:5000
果园	1:5000
房屋	1:5000
电杆	1:5000
水井	1:5000
坟墓	1:5000
其他	1:5000

土地利用現況図 凡例

耕地(川地)	[Symbol]
温室	[Symbol]
果园地	[Symbol]
その他	[Symbol]

陕西省测绘局







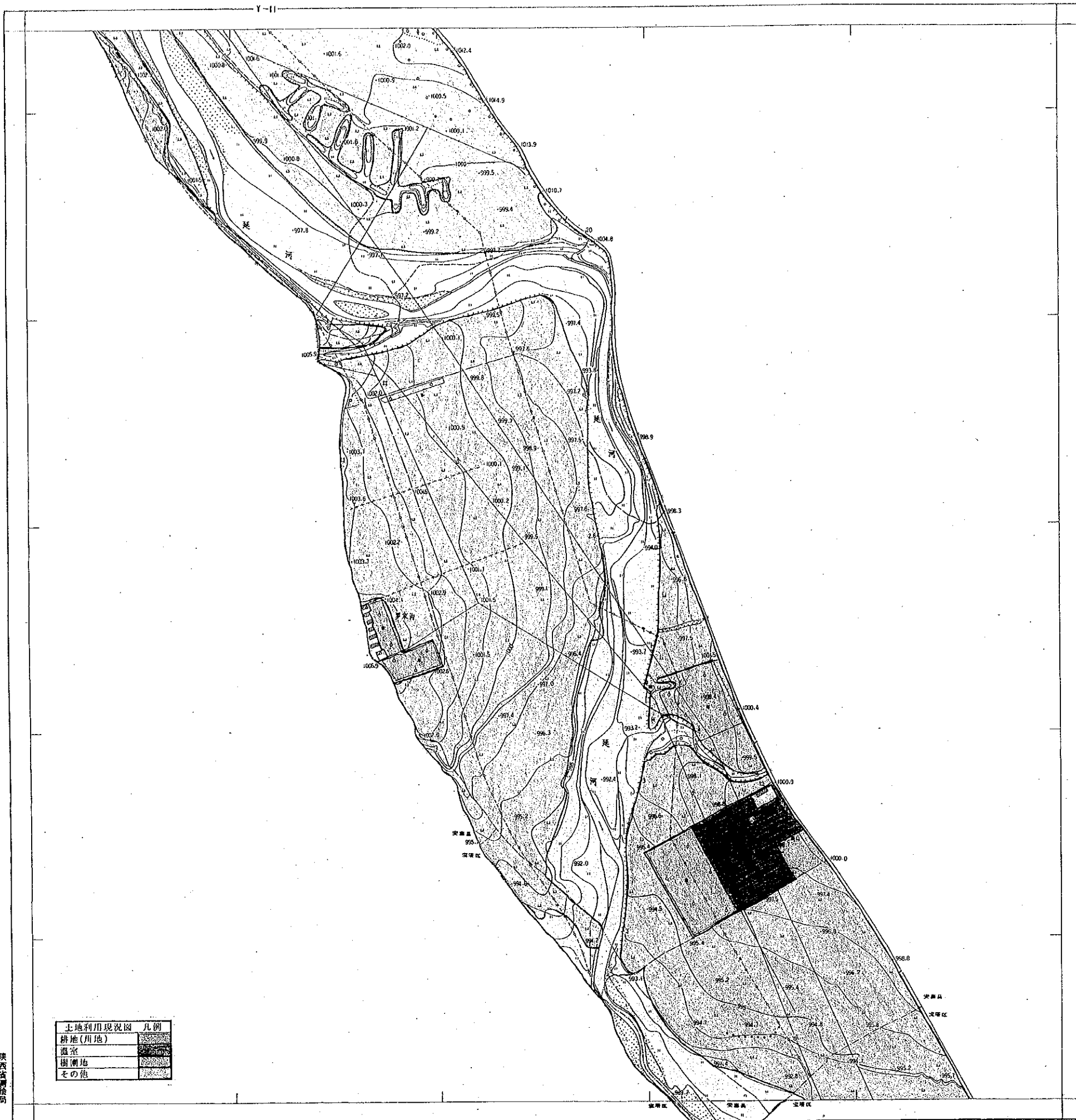








延河·杏子河川地 典型区 土地利用現況図 (Y-12)



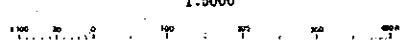
- 图例
- 等高线 0.5m
  - 河流、沟渠 0.5m
  - 道路、桥梁
  - 电力线
  - 铁路、公路、国道
  - 县界
  - 乡界
  - 村界
  - 居民地
  - 学校
  - 水利
  - 其他
- 注：A. 比例尺 1:5000  
B. 比例尺 1:10000  
C. 比例尺 1:20000

土地利用現況図 凡例

耕地(川地)	[Grid Pattern]
果园	[Stippled Pattern]
其他	[Solid Black]

陕西省测绘局

1:5000



图例尺  
比例尺 1:5000  
比例尺 1:10000  
比例尺 1:20000



延河・杏子河川地 典型区 土地利用現況図 (X-2)




图例

境界線	—
河川	—
道路	—
田舎	—
森林	—
水田	—
畑地	—
樹園地	—
その他	—
人口	—
家屋	—
井	—
電線	—
測量点	—

土地利用現況図 凡例

耕地(用)	—
温室	—
樹園地	—
その他	—

陕西省测绘局





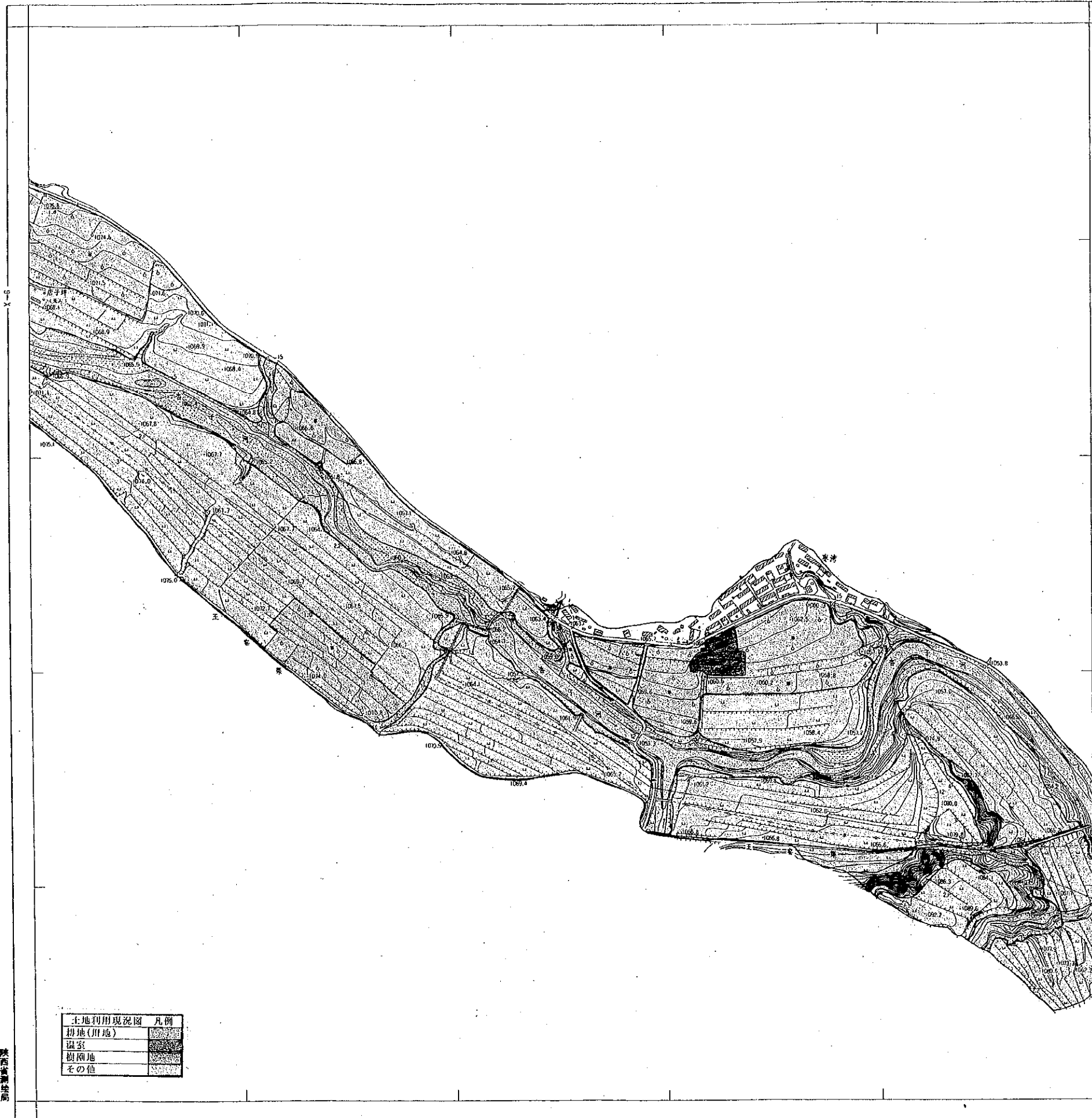








延河·杏子河川地 典型区 土地利用現況図 (X-7)



- 附例
- 三角点
  - 水准点
  - 房屋
  - 水井
  - 水塔
  - 水磨
  - 碾子
  - 磨房
  - 油坊
  - 榨油坊
  - 榨花坊
  - 榨茶坊
  - 榨糖坊
  - 榨油坊
  - 榨花坊
  - 榨茶坊
  - 榨糖坊
  - 榨油坊
  - 榨花坊
  - 榨茶坊
  - 榨糖坊

耕地(川地)	斜線
温室	点状
樹林地	網状
その他	空白

陝西省測繪院

縦横尺  
量測の順序は内輪線より外輪線に  
量測の順序は内輪線より外輪線に

