


大西溝 典型区 土地利用現況図 (L-5)

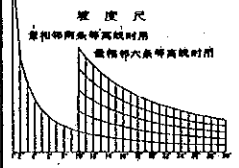


图例

等高线	——
境界线	——
道路	——
沟渠	——
田埂	——
房屋	——
电杆	——
铁塔	——
水塔	——
水井	——
坟墓	——
寺庙	——
学校	——
工厂	——
桥梁	——
堤防	——
沼泽	——
森林	——
草地	——
荒地	——
其他	——


土地利用現況図 凡例

棚田	■
傾斜畑	■
林地	■
樹園地	■
自然草地	■
その他	■
ダムランド	■



附註：一、図内等高線は海抜を示す。
二、図内「P」がダムランド。

大西溝 典型区 土地利用現況図 (L-6)

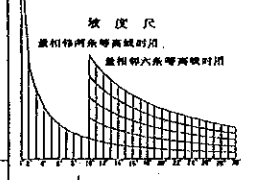


图例

道路	——
河川	——
田舎	——
森林	——
樹園地	——
自然草地	——
その他	——
ダムランド	——

土地利用現況図 凡例

畑	■
傾斜畑	■
林地	■
樹園地	■
自然草地	■
その他	■
ダムランド	■



1:5000



注一、図内等高線は均等間隔である。
注二、図内「0」は真正水準である。

陕西省测绘局

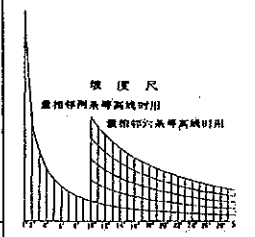
1966年出版

大西溝 典型区 土地利用現況図 (L-10)



土地利用現況図 凡例

棚田	
傾斜畑	
林地	
樹園地	
自然草地	
その他	
ダムランド	



1:5000

大西溝 典型区 土地利用現況図 (L-11)



图例

物産集積地	A
河川、湖沼、池田	B
道路	C
境界線	D
電力線	E
溝、排水溝、溝渠	F
崖	G
森林	H
公園地	I
自然草地	J
耕作地	K
住宅地	L
人権地	M
公共地	N
水域	O
海岸線	P
境界線	Q

土地利用現況図 凡例

畑	[Pattern]
傾斜畑	[Pattern]
林地	[Pattern]
園地	[Pattern]
自然草地	[Pattern]
その他	[Pattern]
沼ランド	[Pattern]

