


中華人民共和國
陝西省科學技術委員會

日本國際協力事業團

中國陝西省安塞縣山間地區
農業綜合開發計畫調查

圖面集



1999年3月

農用地整備公団

| |
|-------|
| 農調農 |
| J R |
| 99-06 |

中華人民共和國
陝西省科學技術委員會

日本國國際協力事業團

中國陝西省安塞縣山間地區
農業綜合開發計畫調查

圖面集

1999年3月

農用地整備公団



1149990 [2]

中国陕西省安塞県山間地区農業総合開発計画
図面集目録

| 図面名称 | 区 分 | 図面番号 | 頁 | 備 考 | 図面名称 | 区 分 | 図面番号 | 頁 | 備 考 |
|---------------|-----------------|--------|-------|------|---|--------|------|-----|-----|
| 1. 地形図結合表 | | | 1 | | ダム標準断面図 | ダム共通 | D14 | 105 | |
| 2. 典型区土地利用現況図 | 圓子湾溝 | H1～H3 | 2～4 | 計3枚 | ダム洪水吐標準断面図 | // | D15 | 106 | |
| | 大西溝 | L1～L19 | 5～23 | 計19枚 | ダム取水施設標準断面図 その1 | // | D16 | 107 | |
| | 延河川地 | Y2～Y12 | 24～34 | 計11枚 | ダム取水施設標準断面図 その2 | // | D17 | 108 | |
| | 杏子河川地 | X1～X11 | 35～45 | 計11枚 | | | | | |
| 3. 典型区土地利用計画図 | 圓子湾溝 | H1～H3 | 46～48 | 計3枚 | 6. 道路工 | | | | |
| | 大西溝 | L1～L19 | 49～67 | 計19枚 | 黄草湾I号橋計画図 | 圓子湾溝 | B1 | 109 | |
| | 延河川地 | Y2～Y12 | 68～78 | 計11枚 | 黄草湾II号橋計画図 | // | B2 | 110 | |
| | 杏子河川地 | X1～X11 | 79～89 | 計11枚 | 龍泉寺I号橋計画図 | 大西溝 | B3 | 111 | |
| 4. 典型区構造物位置図 | 圓子湾溝 | K1 | 90 | | 龍泉寺II号橋計画図 | // | B4 | 112 | |
| | 大西溝 | K2 | 91 | | 任塌溝I号橋計画図 | // | B5 | 113 | |
| 5. ダムランド計画図 | 老床溝ダム計画平面図 | 圓子湾溝 | D1 | 92 | 任塌溝II号橋計画図 | // | B6 | 114 | |
| | 洞則溝ダム改修計画平面図 | 大西溝 | D2 | 93 | 任塌溝III号橋計画図 | // | B7 | 115 | |
| | 洞則溝ダム改修計画横断面図 | // | D3 | 94 | 7. 川地典型区 | | | | |
| | 張峁ダム改修計画平面図 | // | D4 | 95 | 温室適地位置図 | 延河・杏子河 | T1 | 116 | |
| | 張峁ダム改修計画横断面図 | // | D5 | 96 | | | | | |
| | 柳溝ダム計画平面図 | // | D6 | 97 | | | | | |
| | 伊塔ダム計画平面図 | // | D7 | 98 | | | | | |
| | 任塌溝ダム計画平面図 | // | D8 | 99 | | | | | |
| | 湯家河ダム改修計画平面図 | // | D9 | 100 | | | | | |
| | 湯家河ダム改修計画横断面図 | // | D10 | 101 | | | | | |
| | 李圪塔ダム改修計画平面図その1 | // | D11 | 102 | | | | | |
| | 李圪塔ダム改修計画平面図その2 | // | D12 | 103 | | | | | |
| | 李圪塔ダム改修計画横断面図 | // | D13 | 104 | | | | | |
| | | | | | 注1: 本図集は原図(A1規格)をA3に縮小したものである。 注2: 報告書は、主報告書、要約、付属書、図面集で構成されている。 | | | | |

中国陕西省安塞县山间地区农业综合开发计划调查

地形图结合表

(1:10000, 1:5000)

| | | | | | | | |
|------------|-------------|------------|-------------------------|---------------------------------------|-------------|---|---|
| | | | | | 017 石圪台 | 018 新茂台 | 019 西山沟 |
| 022 咀头岭 | 023 白家畔 | | | | 027 肖官驛 | H-1 大腰岭 H-2 石嘴岭 | 028 郝家坪乡 029 孙里沟 |
| 032 四仙坳 | 033 曹咀子 | 034 寺腰岭 | 035 曹家河 | | 037 沐浴 | H-3 仙人桥 | 038 白老庄 039 李家岔 |
| | 043 马家圪堵 | 044 庄科 | 045 武家湾 | L-1 佛道腰岭 L-2 中岭沟 | 046 房介寺 | Y-1 剑化寺 Y-2 龙安 | 047 龙安 048 庙湾 049 庙塬 |
| | 053 大平腰岭 | 054 王窑乡 | X-1 王窑乡 | L-3 梁家湾 L-4 柳湾 L-5 红柳渠 | 055 白界 | L-6 黄柏刺湾 L-7 汤家河 L-8 龙泉寺 L-9 凉水沟 | 056 龙泉寺 057 刘坪 058 徐家沟 059 魏里湾 |
| 062 侯市乡 | 063 冯庄 | 064 李家沟 | X-2 杨桥 X-3 高沟口 | X-4 白渠 | 065 白渠 | L-10 袁家梁 L-11 南沟 L-12 黄草湾 L-13 杜庄 L-14 王新庄 | 066 碾盘沟 L-15 任塬 L-16 伊塬 L-17 阎桥 L-18 大火圪达 067 杜庄 068 安塞县 069 玉家河 |
| 072 何家沟 | 073 阎渠 | 074 云寺 | X-5 白坪 | X-6 招安乡 | 075 王庄 | L-19 伊塬沟 | 076 招安乡 077 坊塬 078 冯家营 079 王里河 |
| 082 印台 | 083 南山畔 | 084 岳中庄 | X-8 茶坊 | X-9 云坪 | 085 谢屯 | X-10 侯沟门 | 086 周屯 087 茶坊 088 沿河湾镇 089 阎塬 |
| | 093 山王河 | 094 梅庄湾 | | | 095 后窑子沟 | | Y-11 上李家湾 Y-12 罗家沟 099 杨家沟 |
| | | | | | 105 砖窑湾镇 | | 106 刘塬 107 刘家河 108 万庄 109 河庄坪乡 |

说明:

1. 1:10000计65幅, 1:5000计45幅.

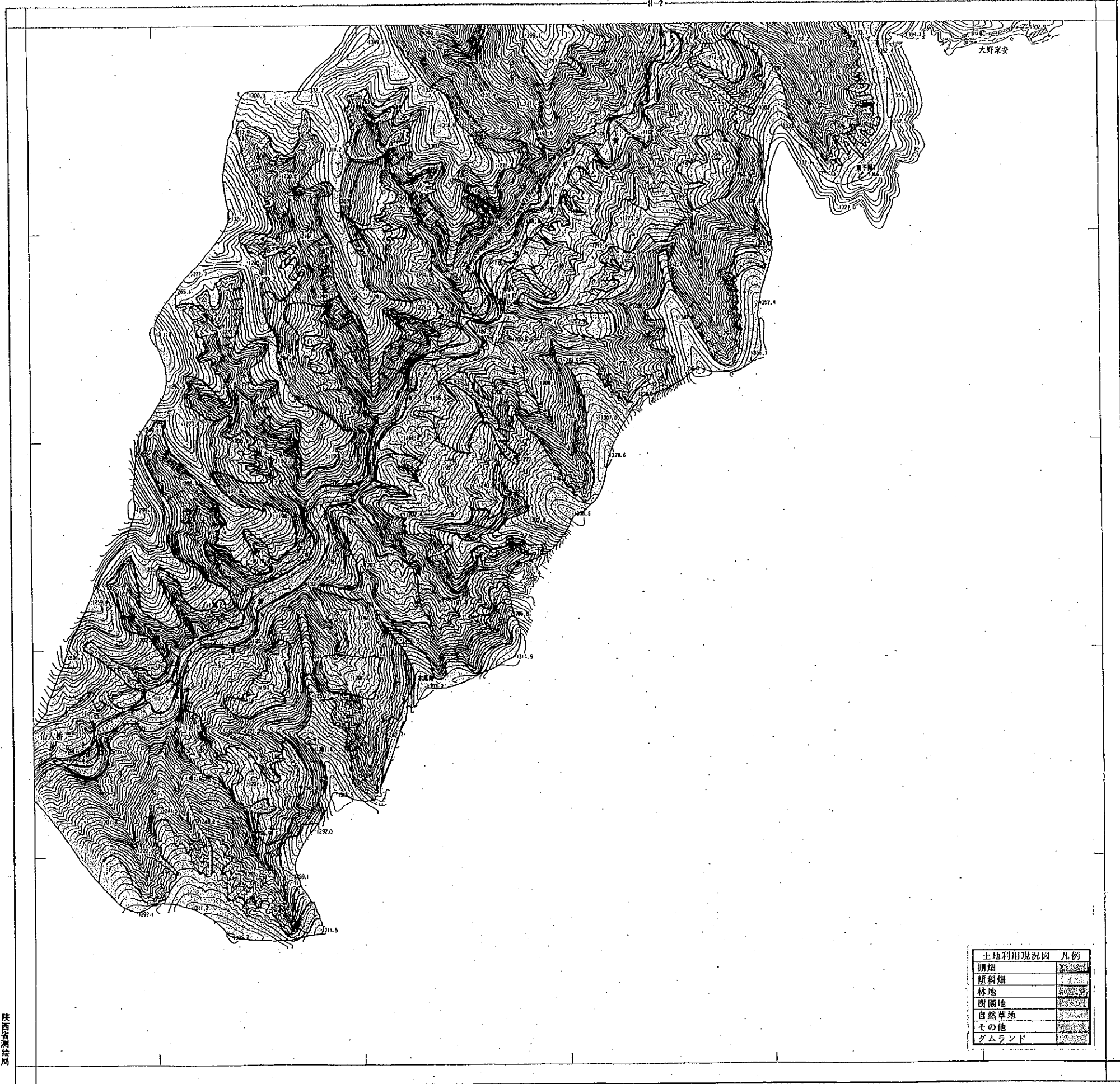
2. 平地等高距为1米, 其余均为山地, 等高距为5米.

3. Y—延河川道, X—杏子河川道.

L—龙泉寺, H—黄草湾沟.

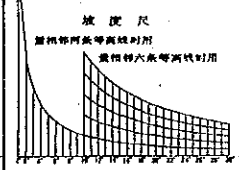
| 凡 | 例 |
|--------------|---|
| 1/10,000 地形图 | |
| 1/5,000 地形图 | |
| 典型区 | |
| 圆子湾沟 | H |
| 大西沟 | L |
| 延河川地 | Y |
| 杏子河川地 | X |

圓子灣溝 典型区 土地利用現況図 (H-3)




- 図例
- 標高 100
 - 標高 200
 - 標高 300
 - 標高 400
 - 標高 500
 - 標高 600
 - 標高 700
 - 標高 800
 - 標高 900
 - 標高 1000
 - 標高 1100
 - 標高 1200
 - 標高 1300
 - 標高 1400
 - 標高 1500
 - 標高 1600
 - 標高 1700
 - 標高 1800
 - 標高 1900
 - 標高 2000
 - 標高 2100
 - 標高 2200
 - 標高 2300
 - 標高 2400
 - 標高 2500
 - 標高 2600
 - 標高 2700
 - 標高 2800
 - 標高 2900
 - 標高 3000
 - 標高 3100
 - 標高 3200
 - 標高 3300
 - 標高 3400
 - 標高 3500
 - 標高 3600
 - 標高 3700
 - 標高 3800
 - 標高 3900
 - 標高 4000
 - 標高 4100
 - 標高 4200
 - 標高 4300
 - 標高 4400
 - 標高 4500
 - 標高 4600
 - 標高 4700
 - 標高 4800
 - 標高 4900
 - 標高 5000

| | |
|-------|-----------|
| 棚畑 | [Pattern] |
| 植斜畑 | [Pattern] |
| 林地 | [Pattern] |
| 園圃地 | [Pattern] |
| 自然草地 | [Pattern] |
| その他 | [Pattern] |
| ダムランド | [Pattern] |




陕西省水利局

1958年出版

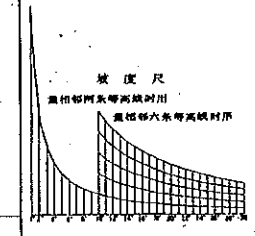


附注：一、图中高程单位为米。
二、图中“0”为真北偏角。

大西溝 典型区 土地利用現況図 (L-4)

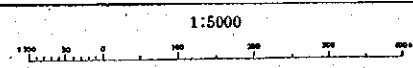


| 土地利用現況図 | 凡例 |
|---------|-----------|
| 耕畑 | [Pattern] |
| 種樹地 | [Pattern] |
| 林地 | [Pattern] |
| 樹園地 | [Pattern] |
| 自然草地 | [Pattern] |
| その他 | [Pattern] |
| ダムランド | [Pattern] |



陝西省測量局

1:5000 等高線



注：一、図内赤線は等高線均為草地。
二、図内「○」為黄土崗。