

イボチ移住地

所在地	リオ・グランデ・ド・スール州イボチ郡及びドイス・イルモン郡 Município de Ivoti e Dois Irmão Rio Grande do Sul	
面積	全移住地面積 257.53ha. 1区画平均 5ha.	
沿革	リオ・グランデ・ド・スール州の分益農移住者が中心となり、事業団の土地購入資金の融資を受けて26戸が集団的に土地購入独立した地区で、移住地農家の雇用青年および散在近郊農家の一部が同様の要領で隣接地区を買収入植し、現在49戸が定住している。	
自然環境	地形	谷から山頂まで 150 ~ 250m あり、北西に傾斜をなす丘陵の一角にイボチ移住地がある。標高平均 200m。
	地質・土壌	玄武岩、結晶片岩を母岩とする赤褐色ラテライトで有機質に富み水はけがよい。
	植生・林相	再生雑木林、アカシア・ネグラ植林地が大部分であったが、現在は殆ど全部が畑地となっており、ベッチン河沿いの共有地だけが雑木林で残されている。
	気候	年平均気温 21.1℃ 年平均最高気温 26.3℃、年平均最低気温 14.2℃、 年間降雨量 1,368.8mm 降雪: 冬期数回。

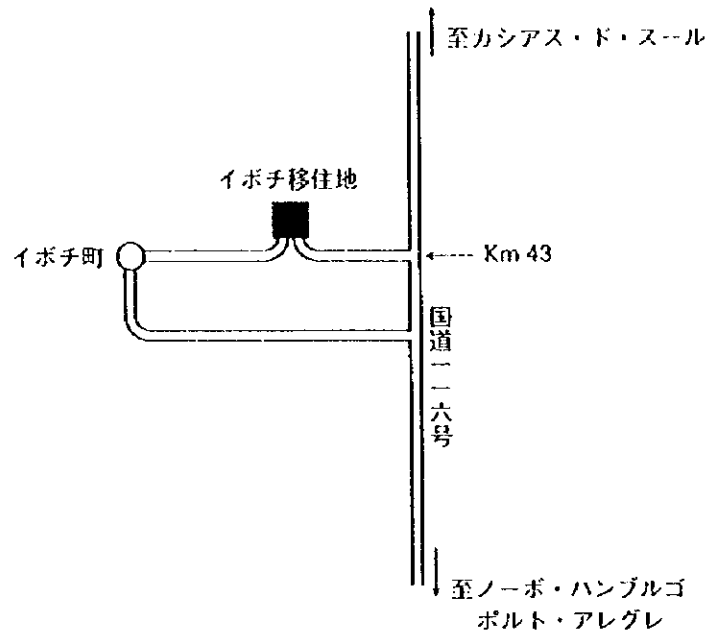
社 会 環 境	最寄都市(1) (該当するもの■)	名称：イボチ 距離：5km (うち未舗装___km) 交通手段： <input type="checkbox"/> 鉄道■定期バス <input type="checkbox"/> 不定期バス 所要時間：___時間5分 人口：1.2万人
	最寄都市(2) (該当するもの■)	名称：ノーボ・ハンブルゴ 距離：1.5km (うち未舗装___km) 交通手段： <input type="checkbox"/> 鉄道■定期バス <input type="checkbox"/> 不定期バス 所要時間：___時間15分 人口：22万人
	大都市 (州都または首都) (該当するもの■)	名称：ポルト・アレグレ 距離：50km (うち未舗装___km) 交通手段： <input type="checkbox"/> 鉄道■定期バス <input type="checkbox"/> 不定期バス 所要時間：1時間___分 人口：129万人
	行政インフラ (各機関が所在する 市または郡名)	役所 (イボチ) 公証人役場 (イボチ) 警察 (イボチ) 交通警察 (ポルト・アレグレ) 郵便局 (イボチ) 電話局 (イボチ)
	移住地内 社会インフラ (該当するもの■)	[公共施設] ■公民館 <input type="checkbox"/> 体育館 <input type="checkbox"/> 運動場 <input type="checkbox"/> その他() [教育] <input type="checkbox"/> 保育園 <input type="checkbox"/> 幼稚園 <input type="checkbox"/> 小 <input type="checkbox"/> 中 <input type="checkbox"/> 高 ■日語校 <input type="checkbox"/> その他() [日語校] 教師数1人、生徒数___人、教室(■専用 <input type="checkbox"/> 共用 <input type="checkbox"/> 個人宅) 教室数2室、学級(<input type="checkbox"/> 単式 ■複式) [保健・医療] <input type="checkbox"/> 保健所 <input type="checkbox"/> 診療所 <input type="checkbox"/> 病院 <input type="checkbox"/> 薬局 <input type="checkbox"/> 検査所 ・医師： <input type="checkbox"/> 常勤 <input type="checkbox"/> 非常勤 ・看護婦： <input type="checkbox"/> 常勤 <input type="checkbox"/> 非常勤 ・その他() [警察] <input type="checkbox"/> 派出所 <input type="checkbox"/> 定期巡回 <input type="checkbox"/> 不定期 ■その都度
移住地内 産業インフラ (該当するもの■)	[農業用水] <input type="checkbox"/> 公営灌漑用水 ■域内灌漑用水 ■河川水 ■地下水 <input type="checkbox"/> 溜池 <input type="checkbox"/> 天水	
移住地内 生活インフラ (該当するもの■)	[移住地内幹線道路] ■舗装 ■一部舗装 ■砂利舗装 <input type="checkbox"/> 盛土道路 <input type="checkbox"/> その他() [電気] ■全戸電化 <input type="checkbox"/> 一部電化 <input type="checkbox"/> 自家発電 <input type="checkbox"/> なし [飲料水] ■水道 ■井戸水 <input type="checkbox"/> 雨水 <input type="checkbox"/> 市販水 (水質： <input type="checkbox"/> 飲用可 <input type="checkbox"/> 要煮沸 <input type="checkbox"/> 飲用不可) [電話] ■普通電話 ■携帯電話 <input type="checkbox"/> 公衆電話 <input type="checkbox"/> なし	

入植者状況	入植形態	日本から直接入植 ____戸 (うち非居住者 ____戸) それ以外から入植 (日系人) ____戸 (うち非居住者 4戸) (非日系人) ____戸 *非居住者とは、農地を所有するも移住地外に居住する者
	日系人入植者 (98年7月現在名)	農業専業 ____戸 農業兼業：(加工業) ____戸 (修理業) ____戸 (商業) ____戸 (サービス業) ____戸 (被雇用者) ____戸 (その他) ____戸 加工業 ____戸 修理業 ____戸 商業 ____戸 サービス業 ____戸
移住地内農業現況	主たる農業	1戸当たり耕作平均面積 (単位：ha)
	果樹	ブドウ 20ha、柑橘 (オレンジ/みかん) 5ha、柿 1ha
	花卉	バラ 0.1ha、カーネーション 1.5ha、菊 5ha、鉢物 0.1ha、観葉植物
その他	主生産物販売 取扱機関 (該当するもの■)	<input checked="" type="checkbox"/> 農業協同組合 <input type="checkbox"/> スーパー等小売業者 <input type="checkbox"/> 加工業者 <input checked="" type="checkbox"/> 親戚・友人・知人等個人 <input type="checkbox"/> 商社等仲買業者 <input checked="" type="checkbox"/> 生産農家自身 (卸売市場) <input checked="" type="checkbox"/> 生産農家自身 (小売) <input type="checkbox"/> その他 ()
	金融機関 (該当するもの■)	<input type="checkbox"/> 事業団 <input type="checkbox"/> 農業協同組合 <input checked="" type="checkbox"/> 公営銀行 <input checked="" type="checkbox"/> 民間銀行 <input type="checkbox"/> その他 ()

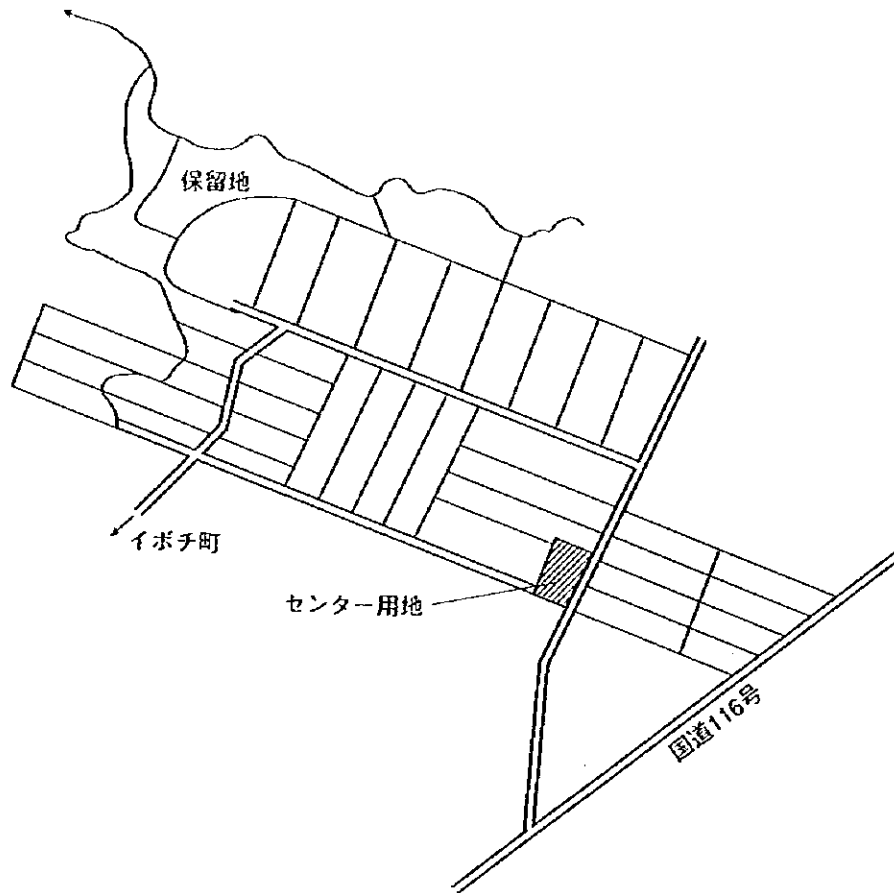
事業団支援事業

事業名	項目	事業年度	事業内容	助成率
農業基盤整備	営農改善特別対策事業	昭和 50	農地開発・整備促進、ダム・揚水施設改修工事	2/3
生活環境整備	治安対策	昭和 54	有線電話	1/2
開発青年、 日系社会青年 ボランティア (派遣年度) 3名	教育・文化・その他 (3名)	日本語教師 (平成 3、6、9)		

地区略図



移住地略図



イタチ移住地

所在地	リオ・グランデ・ド・スール州テラ・デ・アレイア Município de Terra de Areia Rio Grande do Sul	
面積	全移住地面積 153.5ha. 1区画平均 10ha.	
沿革	リオ・グランデ・ド・スール州の分益農移住者が中心となり、事業団の土地購入融資を受けて1967年集団的に土地購入し独立した地区である。15戸が入植したが、その後、数戸が離農し都市生活をしているので、1998年8月には11戸に減少している。	
自然環境	地形	東は河どまりで、移住地の東半分はその河の沖積層の谷、西半分は丘陵である。谷と丘陵の間に小川と低平地がある。標高16m。
	地質・土壌	玄武岩、結晶片岩を母岩とする褐色のラテライトで、有機質に富み水はけがよい。
	植生・林相	再生雑木林
	気候	年平均気温 17.9℃ 年平均最高気温 21.7℃、年平均最低気温 14.4℃、年間降雨量 1,423mm

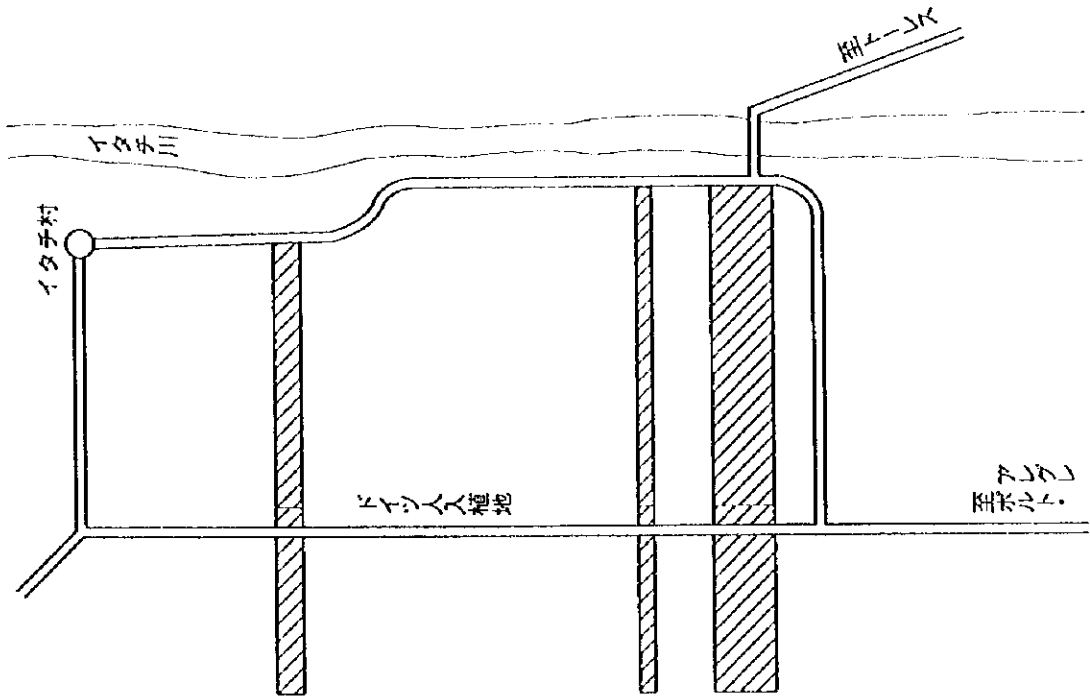
社 会 環 境	最寄都市(1) (該当するもの■)	名称：テラ・デ・アレイア 距離：12km (うち未舗装 12km) 交通手段： <input type="checkbox"/> 鉄道■定期バス <input type="checkbox"/> 不定期バス 所要時間：__時間 20分 人口：0.8万人
	最寄都市(2) (該当するもの■)	名称：オゾーリオ 距離：72km (うち未舗装 12km) 交通手段： <input type="checkbox"/> 鉄道■定期バス <input type="checkbox"/> 不定期バス 所要時間：1時間 30分 人口：4万人
	大都市 (州都または首都) (該当するもの■)	名称：ポルト・アレグレ 距離：172km (うち未舗装 12km) 交通手段： <input type="checkbox"/> 鉄道■定期バス <input type="checkbox"/> 不定期バス 所要時間：2時間 30分 人口：__万人
	行政インフラ (各機関が所在する 市または郡名)	役所 (テラ・デ・アレイア) 公証人役場 (イタチ) 警察 (テラ・デ・アレイア) 交通警察 (オゾーリオ) 郵便局 (イタチ) 電話局 (テラ・デ・アレイア)
	移住地内 社会インフラ (該当するもの■)	[公共施設] ■公民館 ■体育館 <input type="checkbox"/> 運動場 <input type="checkbox"/> その他() [教育] ■保育園 ■幼稚園 ■小 ■中 <input type="checkbox"/> 高 <input type="checkbox"/> 日語校 <input type="checkbox"/> その他() [日語校] 教師数__人、生徒数__人、教室 (<input type="checkbox"/> 専用 <input type="checkbox"/> 共用 <input type="checkbox"/> 個人宅) 教室数__室、学級 (<input type="checkbox"/> 単式 <input type="checkbox"/> 複式) [保健・医療] <input type="checkbox"/> 保健所 <input type="checkbox"/> 診療所 ■病院 <input type="checkbox"/> 薬局 <input type="checkbox"/> 検査所 ・医師：■常勤 <input type="checkbox"/> 非常勤 ・看護婦：■常勤 <input type="checkbox"/> 非常勤 ・その他() [警察] <input type="checkbox"/> 派出所 <input type="checkbox"/> 定期巡回 ■不定期 <input type="checkbox"/> その都度
	移住地内 産業インフラ (該当するもの■)	[農業用水] <input type="checkbox"/> 公営灌漑用水 <input type="checkbox"/> 域内灌漑用水 ■河川水 <input type="checkbox"/> 地下水 <input type="checkbox"/> 溜池 <input type="checkbox"/> 天水
	移住地内 生活インフラ (該当するもの■)	[移住地内幹線道路] <input type="checkbox"/> 舗装 <input type="checkbox"/> 一部舗装 ■砂利舗装 <input type="checkbox"/> 盛土道路 <input type="checkbox"/> その他() [電気] ■全戸電化 <input type="checkbox"/> 一部電化 <input type="checkbox"/> 自家発電 <input type="checkbox"/> なし [飲料水] <input type="checkbox"/> 水道 ■井戸水 <input type="checkbox"/> 雨水 <input type="checkbox"/> 市販水 (水質： ■飲用可 <input type="checkbox"/> 要煮沸 <input type="checkbox"/> 飲用不可) [電話] ■普通電話 <input type="checkbox"/> 携帯電話 <input type="checkbox"/> 公衆電話 <input type="checkbox"/> なし

入 植 者 状 況	入 植 形 態	日本から直接入植 11戸 (うち非居住者 1戸) それ以外から入植 (日系人) ___戸 (うち非居住者 ___戸) (非日系人) ___戸 *非居住者とは、農地を所有するも移住地外に居住する者
	日系人入植者 (98年7月現在35名)	農業専業 8戸 農業兼業：(加工業) ___戸 (修理業) ___戸 (商業) ___戸 (サービス業) ___戸 (被雇用者) ___戸 (その他) 3戸 加工業 ___戸 修理業 ___戸 商業 ___戸 サービス業 ___戸
移 住 地 内 農 業 現 況	主 たる 農 業	1戸当たり耕作平均面積 (単位：ha)
	花 卉	バラ0.7ha、菊1.6ha、かすみ草0.2ha
そ の 他	主生産物販売 取扱機関 (該当するもの■)	<input type="checkbox"/> 農業協同組合 <input type="checkbox"/> スーパー等小売業者 <input type="checkbox"/> 加工業者 <input type="checkbox"/> 親戚・友人・知人等個人 <input checked="" type="checkbox"/> 商社等仲買業者 <input type="checkbox"/> 生産農家自身(卸売市場) <input checked="" type="checkbox"/> 生産農家自身(小売) <input type="checkbox"/> その他()
	金 融 機 関 (該当するもの■)	<input type="checkbox"/> 事業団 <input type="checkbox"/> 農業協同組合 <input checked="" type="checkbox"/> 公営銀行 <input checked="" type="checkbox"/> 民間銀行 <input type="checkbox"/> その他()

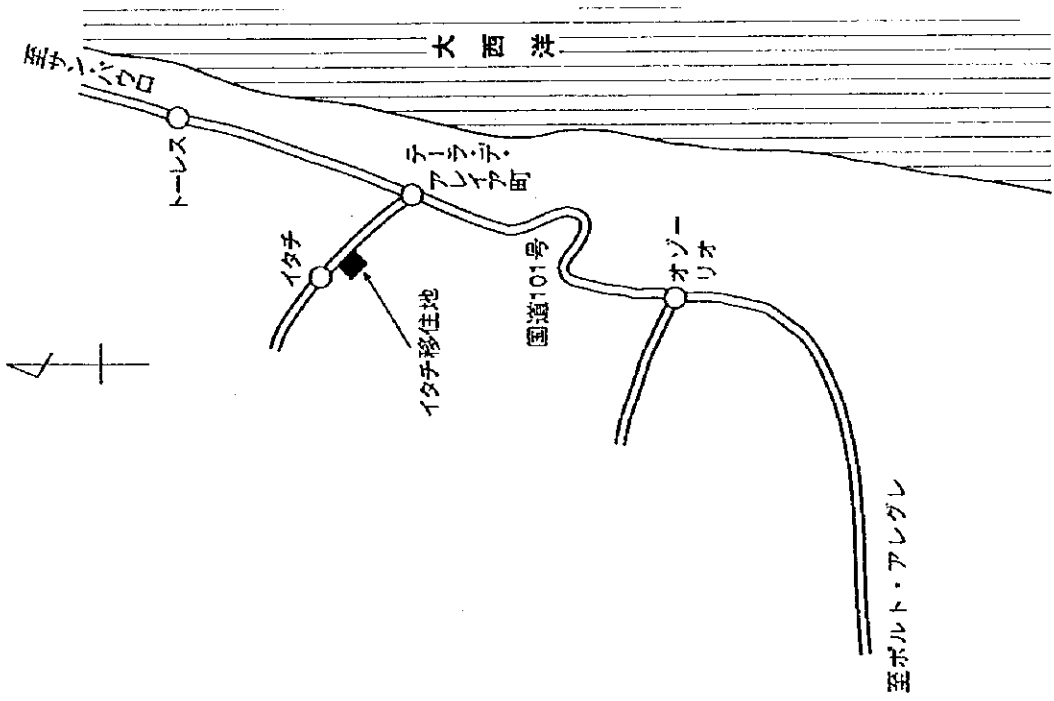
事業団支援事業

事業名	項目	事業年度	事業内容	助成率
生活環境整備	公民館設置	昭和63		2/3

移住地略図



地区略図



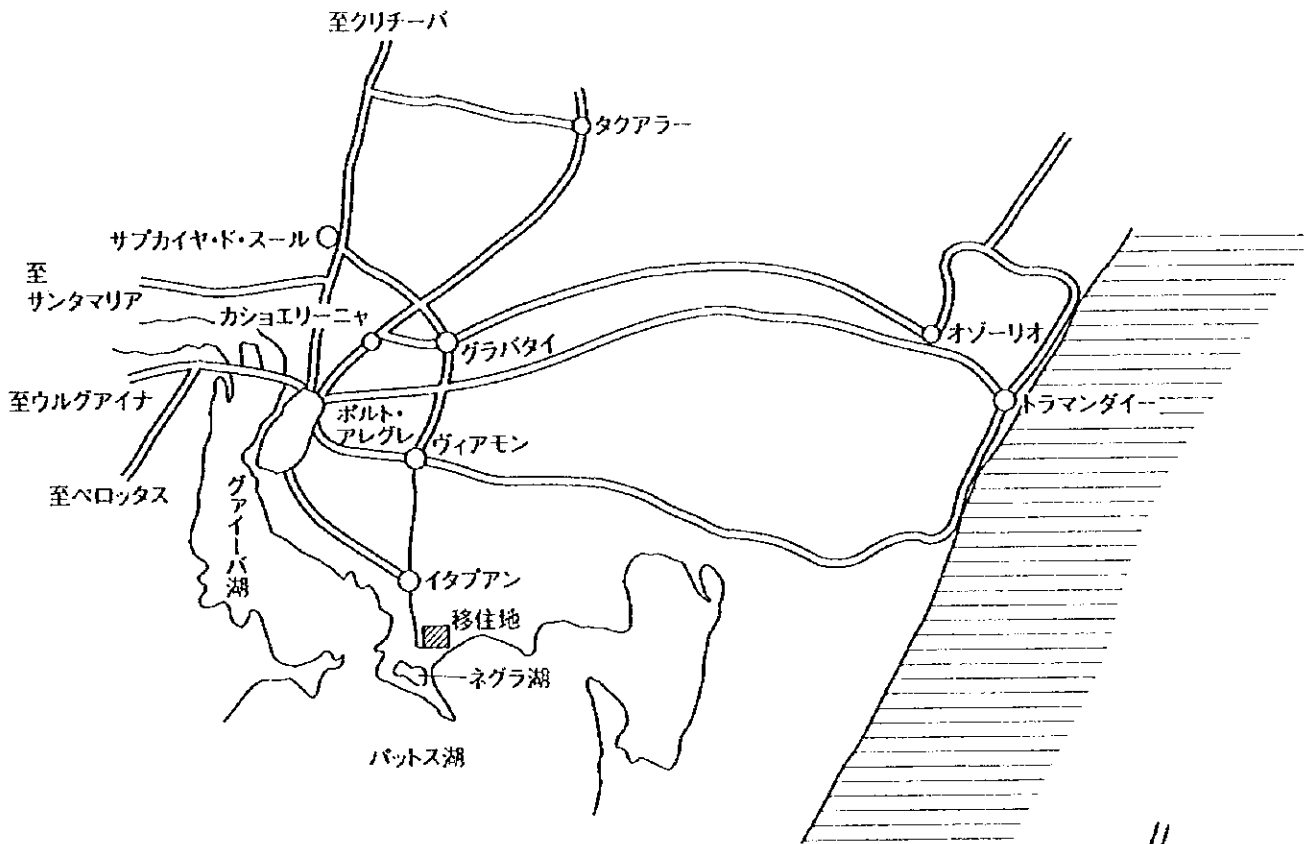
イタプアン移住地

所在地	リオ・グランデ・ド・スール州ヴィアモン郡 Município de Viamão, Rio Grande do Sul	
面積	全移住地面積 455ha. 1区画平均 25ha.	
沿革	<p>1975年にイボチ移住地ぶどう祭に招待した州農務長官より、上記地区で、かつて州政府が造成した農地解放植民地の一部に未分譲があるので、もし日本人農家が入植するのであれば、これを分譲してもよいとの下話があった。この情報は、いち早くポルト・アレグレ市郊外の借地蔬菜農家に伝わり、入植したいとするグループが自然に出来上がり、直接州との話し合いの結果漸次入植するに至ったが、低湿地であったため排水溝を掘ることが先決問題であった。そのための州農務局との機械の交渉、またコロニア内のまとめ役として故道田荒男氏の努力を忘れてはならない。夏は湖からの涼風が常時あり、そのため他のどの地区よりも涼しく、現在では夏場の蔬菜の有数の生産地となっている。またイタプアンは湖に囲まれているため、景色が素晴らしく、州立の自然公園として種々の施設が作られ、ポルト・アレグレまでの道路もアスファルト舗装が始まっている。</p>	
自然環境	地形	傾斜丘地ならびに湿地からなっており、この湿地帯は延々と約8.5km 続いてグワイバ川とつながっている。
	地質・土壌	<p>傾斜丘地区は、砂質が強い。</p> <p>低湿地は、グワイバ川に沿ったネグロ湖の湾形になった部分にあり、湿生多年草が長年の間に堆積して出来た泥炭層である。</p> <p>地下水位が非常に高く、排水溝を掘るとそこに殆どそのまま滞水していたが、現在ではパットス湖の方へ排水されるようになった。</p>
	植生・林相	丘地は貧弱な雑喬木草原であったが、現在ほとんど切りつくされているので、侵蝕がひどい。草生はまばらな禾本科植物が主である。低湿地はカヤツリグサ、チリリカとよばれる湿生多年草が主である。
	気候	<p>最寄りのポルト・アレグレ市の平均気候は下記のとおりで、概ねこの数値に近いように思われるが、相対湿度がより高く、さらに河面からの風が比較的強いので、冬期にもほとんど日に映るような降雨がないのが特徴となっている。夏期は湖面からの涼風のため涼しく、高冷地並みの気温である。</p> <p>年平均気温 19.3℃ 年平均最高気温 24.5℃、年平均最低気温 14.5℃</p> <p>年間降雨量 1,322mm、降雨日数 123日</p>

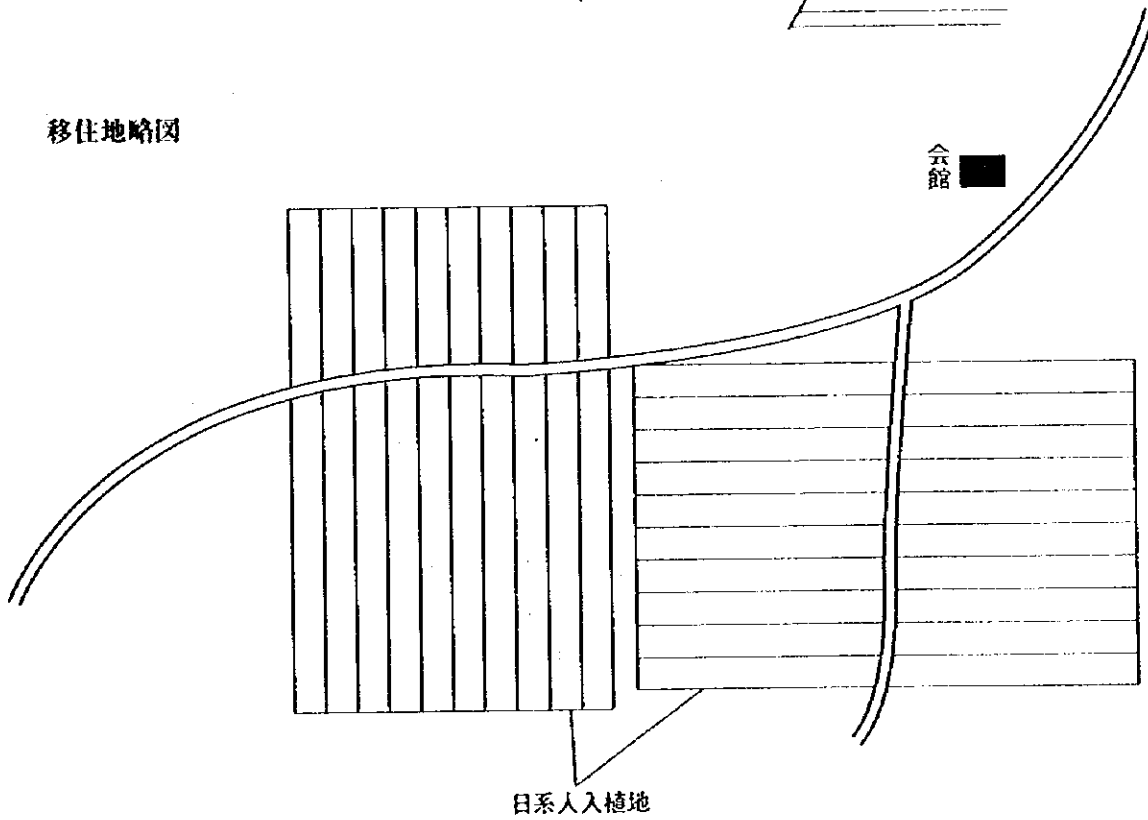
社 会 環 境	最寄都市(1) (該当するもの■)	名称：ヴィアモン 距離：__km (うち未舗装__km) 交通手段： <input type="checkbox"/> 鉄道■定期バス <input type="checkbox"/> 不定期バス 所要時間：1時間30分 人口：__万人
	最寄都市(2) (該当するもの■)	名称：ベレン・ノーボ 距離：__km (うち未舗装__km) 交通手段： <input type="checkbox"/> 鉄道■定期バス <input type="checkbox"/> 不定期バス 所要時間：__時間40分 人口：__万人
	大都市 (州都または首都) (該当するもの■)	名称：ポルト・アレグレ 距離：60km (うち未舗装__km) 交通手段： <input type="checkbox"/> 鉄道■定期バス <input type="checkbox"/> 不定期バス 所要時間：1時間30分 人口：129万人
	行政インフラ (各機関が所在する市または郡名)	役所(ヴィアモン) 公証人役場(ヴィアモン) 警察(ヴィアモン) 交通警察(ヴィアモン) 郵便局(ヴィアモン) 電話局(ヴィアモン)
	移住地内 社会インフラ (該当するもの■)	【公共施設】 ■公民館 ■体育館 ■運動場 <input type="checkbox"/> その他() 【教育】 <input type="checkbox"/> 保育園 ■幼稚園 ■小 ■中 <input type="checkbox"/> 高 ■日語校 <input type="checkbox"/> その他() 【日語校】 教師数1人、生徒数6人、教室(<input type="checkbox"/> 専用 <input type="checkbox"/> 共用 ■個人宅) 教室数1室、学級(<input type="checkbox"/> 単式 ■複式) 【保健・医療】 ■保健所 ■診療所 ■病院 ■薬局 ■検査所 ・医師：■常勤 <input type="checkbox"/> 非常勤 ・看護婦：■常勤 <input type="checkbox"/> 非常勤 ・その他() 【警察】 <input type="checkbox"/> 派出所 ■定期巡回 <input type="checkbox"/> 不定期 <input type="checkbox"/> その都度
	移住地内 産業インフラ (該当するもの■)	【農業用水】 <input type="checkbox"/> 公営灌漑用水 <input type="checkbox"/> 域内灌漑用水 ■河川水 ■地下水 <input type="checkbox"/> 溜池 <input type="checkbox"/> 天水
移住地内 生活インフラ (該当するもの■)	【移住地内幹線道路】 <input type="checkbox"/> 舗装 <input type="checkbox"/> 一部舗装 <input type="checkbox"/> 砂利舗装 ■盛土道路 <input type="checkbox"/> その他() 【電気】 ■全戸電化 <input type="checkbox"/> 一部電化 <input type="checkbox"/> 自家発電 <input type="checkbox"/> なし 【飲料水】 <input type="checkbox"/> 水道 ■井戸水 <input type="checkbox"/> 雨水 <input type="checkbox"/> 市販水 (水質： <input type="checkbox"/> 飲用可 <input type="checkbox"/> 要煮沸 <input type="checkbox"/> 飲用不可) 【電話】 ■普通電話 ■携帯電話 <input type="checkbox"/> 公衆電話 <input type="checkbox"/> なし	

入 植 者 状 況	入 植 形 態	日本から直接入植 ____戸 (うち非居住者 ____戸) それ以外から入植 (日系人) 15戸 (うち非居住者 3戸) (非日系人) 2戸 *非居住者とは、農地を所有するも移住地外に居住する者
	日 系 人 入 植 者 (98年7月現在12戸)	農業専業 11戸 農業兼業：(加工業) ____戸 (修理業) ____戸 (商業) ____戸 (サービス業) ____戸 (被雇用者) ____戸 (その他) ____戸 加工業 ____戸 修理業 ____戸 商業 1戸 サービス業 ____戸
移 住 地 内 農 業 現 況	主 たる 農 業	1戸当たり耕作平均面積 (単位：ha) 3ha
	雑 穀	稲 (水稲) 1ha
	蔬 菜	トマト4ha, チシャ/キャベツ 15ha, 葉野菜 5ha, キュウリ 3ha, ニンジン 5ha
そ の 他	主生産物販売 取扱機関 (該当するもの■)	<input type="checkbox"/> 農業協同組合 ■スーパー等小売業者 <input type="checkbox"/> 加工業者 <input type="checkbox"/> 親戚・友人・知人等個人 <input type="checkbox"/> 商社等仲買業者 ■生産農家自身 (卸売市場) ■生産農家自身 (小売) <input type="checkbox"/> その他 ()
	金 融 機 関 (該当するもの■)	<input type="checkbox"/> 事業団 <input type="checkbox"/> 農業協同組合 <input type="checkbox"/> 公営銀行 ■民間銀行 <input type="checkbox"/> その他()

地区略図



移住地略図



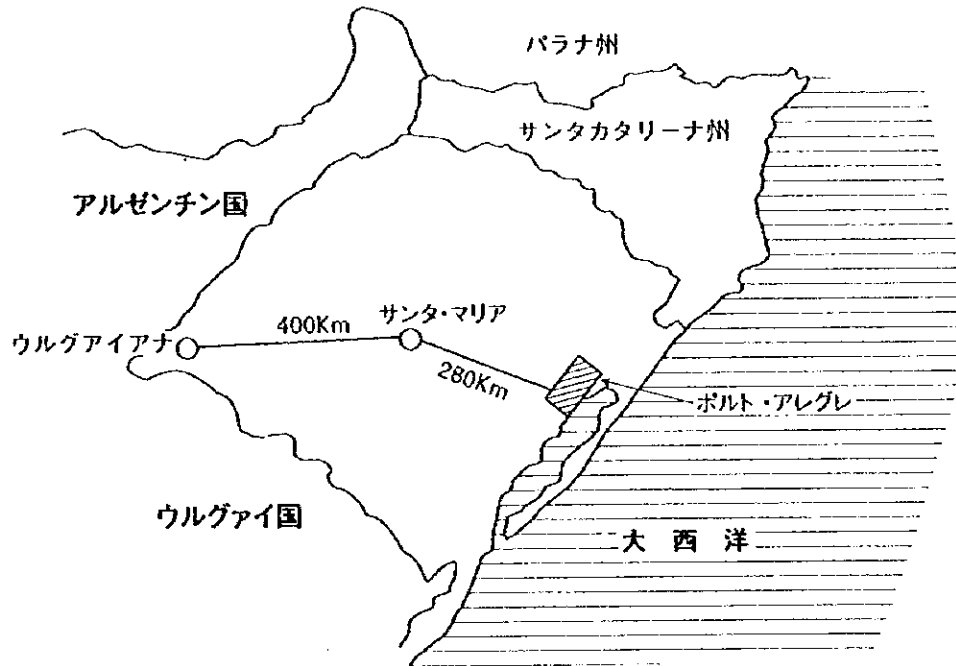
サンタ・マリア移住地

所在地	リオ・グランデ・ド・スール州サンタ・マリア Santa Maria, Rio Grande de Sul	
面積	全移住地面積 52ha. 1区画平均 10ha.	
沿革		
自然環境	地形	
	地質・土壌	
	植生・林相	
	気候	

社 会 環 境	最寄都市(1) (該当するもの■)	名称：サンタマリア 距離：___km (うち未舗装___km) 交通手段： <input type="checkbox"/> 鉄道 <input checked="" type="checkbox"/> 定期バス <input type="checkbox"/> 不定期バス 所要時間：___時間___分 人口：23万人
	最寄都市(2) (該当するもの■)	名称：_____ 距離：___km (うち未舗装___km) 交通手段： <input type="checkbox"/> 鉄道 <input type="checkbox"/> 定期バス <input type="checkbox"/> 不定期バス 所要時間：___時間___分 人口：___万人
	大都市 (州都または首都) (該当するもの■)	名称：ポルト・アレグレ 距離：280km (うち未舗装___km) 交通手段： <input type="checkbox"/> 鉄道 <input checked="" type="checkbox"/> 定期バス <input type="checkbox"/> 不定期バス 所要時間：3時間45分 人口：129万人
	行政インフラ (各機関が所在する 市または郡名)	役所 () 公証人役場 () 警察 () 交通警察 () 郵便局 () 電話局 ()
	移住地内 社会インフラ (該当するもの■)	[公共施設] <input type="checkbox"/> 公民館 <input type="checkbox"/> 体育館 <input type="checkbox"/> 運動場 <input type="checkbox"/> その他 () [教育] <input type="checkbox"/> 保育園 <input type="checkbox"/> 幼稚園 <input type="checkbox"/> 小 <input type="checkbox"/> 中 <input type="checkbox"/> 高 <input type="checkbox"/> 日語校 <input type="checkbox"/> その他 () [日語校] 教師数1人、生徒数6人、教室 (<input type="checkbox"/> 専用 <input type="checkbox"/> 共用 <input type="checkbox"/> 個人宅) 教室数1室、学級 (<input type="checkbox"/> 単式 <input type="checkbox"/> 複式) [保健・医療] <input type="checkbox"/> 保健所 <input type="checkbox"/> 診療所 <input type="checkbox"/> 病院 <input type="checkbox"/> 薬局 <input type="checkbox"/> 検査所 ・医師： <input type="checkbox"/> 常勤 <input type="checkbox"/> 非常勤 ・看護婦： <input type="checkbox"/> 常勤 <input type="checkbox"/> 非常勤 ・その他 () [警察] <input type="checkbox"/> 派出所 <input type="checkbox"/> 定期巡回 <input type="checkbox"/> 不定期 <input type="checkbox"/> その都度
	移住地内 産業インフラ (該当するもの■)	[農業用水] <input type="checkbox"/> 公営灌漑用水 <input type="checkbox"/> 域内灌漑用水 <input type="checkbox"/> 河川水 <input checked="" type="checkbox"/> 地下水 <input checked="" type="checkbox"/> 溜池 <input type="checkbox"/> 天水
	移住地内 生活インフラ (該当するもの■)	[移住地内幹線道路] <input type="checkbox"/> 舗装 <input type="checkbox"/> 一部舗装 <input type="checkbox"/> 砂利舗装 <input type="checkbox"/> 築土道路 <input type="checkbox"/> その他 () [電気] <input checked="" type="checkbox"/> 全戸電化 <input type="checkbox"/> 一部電化 <input type="checkbox"/> 自家発電 <input type="checkbox"/> なし [飲料水] <input type="checkbox"/> 水道 <input type="checkbox"/> 井戸水 <input type="checkbox"/> 雨水 <input type="checkbox"/> 市販水 (水質： <input type="checkbox"/> 飲用可 <input type="checkbox"/> 要煮沸 <input type="checkbox"/> 飲用不可) [電話] <input type="checkbox"/> 普通電話 <input type="checkbox"/> 携帯電話 <input type="checkbox"/> 公衆電話 <input type="checkbox"/> なし

入 植 者 状 況	入 植 形 態	日本から直接入植 ____戸 (うち非居住者 ____戸) それ以外から入植 (日本人) ____戸 (うち非居住者 ____戸) (非日本人) ____戸 *非居住者とは、農地を所有するも移住地外に居住する者
	日 系 人 入 植 者 (98年7月現在名)	農業専業 ____戸 農業兼業：(加工業) ____戸 (修理業) ____戸 (商 業) ____戸 (サービス業) ____戸 (被雇用者) ____戸 (その他) ____戸 加工業 ____戸 修理業 ____戸 商業 ____戸 サービス業 ____戸
移 住 地 内 農 業 現 況	主 たる 農 業	1戸当たり耕作平均面積 (単位：ha)
	蔬 菜	トマト, チシャ/キャベツ, 葉野菜, キュウリ, ニンジン, その他
そ の 他	主 生 産 物 販 売 取 扱 機 関 (該当するもの■)	<input type="checkbox"/> 農業協同組合 <input type="checkbox"/> スーパー等小売業者 <input type="checkbox"/> 加工業者 <input type="checkbox"/> 親戚・友人・知人等個人 <input type="checkbox"/> 商社等仲買業者 <input type="checkbox"/> 生産農家自身 (卸売市場) <input type="checkbox"/> 生産農家自身 (小売) <input type="checkbox"/> その他 ()
	金 融 機 関 (該当するもの■)	<input type="checkbox"/> 事業団 <input type="checkbox"/> 農業協同組合 <input type="checkbox"/> 公営銀行 <input type="checkbox"/> 民間銀行 <input type="checkbox"/> その他()

地区略図



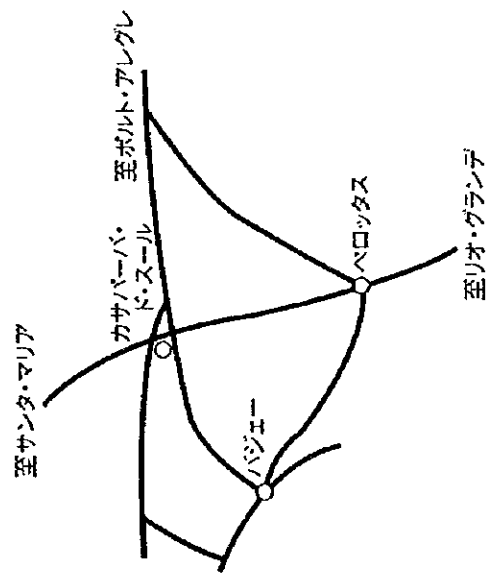
バジェー移住地

所在地	リオ・グランデ・ド・スール州バジェー郡フロレンサ村 Vila Florensa, Município de Bagé, Rio Grande do Sul	
面積	全移住地面積 24ha. 1 区画平均 _____ ha.	
沿革	1961年4月バジェー市近郊に分益農としてブラジル人農場に入植し、以来段階的に借地営農にきりかえた4家族が、土地を共同購入し従来の蔬菜単作に果樹を加え、営農を安定させる計画をたて事業団が融資等でバックアップした独立移住地である。現在の入植定住者は4戸である。	
自然環境	地形	なだらかな波状地形、移住地の境界をなすバジェー河に向かって、ゆるやかに傾斜している。(標高 212m)
	地質・土壌	赤色ブレリー土地帯に位置しているが、暗灰色味をおびた砂壤土である。心土層は白い粘土質で、表土は浅く(40～50cm程度)軽い土で流亡しやすい。保水力も決して強い方でない。特に磷酸分が貧弱であるが、pHは5.5～6.5である。
	植生・林相	既成の牧場の一部である。
	気候	高原内陸性の夏乾冬湿がはっきりした気象型である。 年平均気温 17.7℃、年平均最高気温 23.6℃、年平均最低気温 12.5℃ 年間降雨量 1,414mm 降霜日数 65日

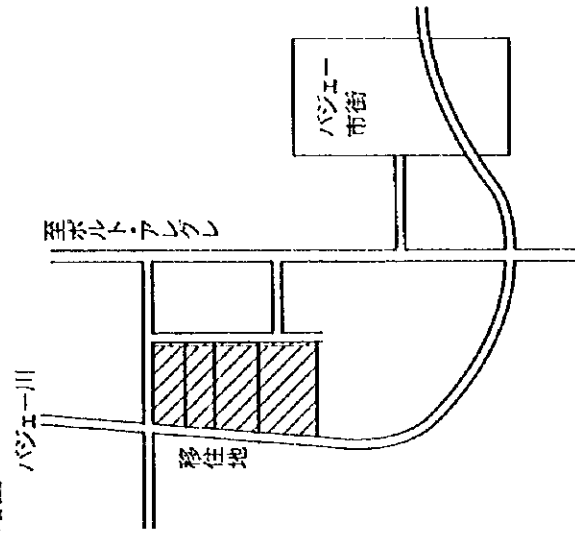
社 会 環 境	最寄都市（1） （該当するもの■）	名称：バジエー 距離：___km（うち未舗装___km） 交通手段： <input type="checkbox"/> 鉄道 <input type="checkbox"/> 定期バス <input type="checkbox"/> 不定期バス 所要時間：___時間___分 人口：12万人
	最寄都市（2） （該当するもの■）	名称：ドン・ペドリット 距離：60km（うち未舗装___km） 交通手段： <input type="checkbox"/> 鉄道 <input type="checkbox"/> 定期バス <input type="checkbox"/> 不定期バス 所要時間：1時間___分 人口：4万人
	大都市 （州都または首都） （該当するもの■）	名称：ポルト・アレグレ 距離：370km（うち未舗装___km） 交通手段： <input type="checkbox"/> 鉄道■定期バス <input type="checkbox"/> 不定期バス 所要時間：5時間___分 人口：129万人
	行政インフラ （各機関が所在する 市または郡名）	役所（バジエー） 公証人役場（バジエー） 警察（バジエー） 交通警察（バジエー） 郵便局（バジエー） 電話局（バジエー）
	移住地内 社会インフラ （該当するもの■）	<p>【公共施設】</p> <p>■公民館 <input type="checkbox"/>体育館 <input type="checkbox"/>運動場 <input type="checkbox"/>その他（ ）</p> <p>【教育】</p> <p><input type="checkbox"/>保育園 <input type="checkbox"/>幼稚園 <input type="checkbox"/>小 <input type="checkbox"/>中 <input type="checkbox"/>高 ■日語校 <input type="checkbox"/>その他（ ）</p> <p>【日語校】</p> <p>教師数3人、生徒数___人、教室（<input type="checkbox"/>専用 <input type="checkbox"/>共用 <input type="checkbox"/>個人宅） 教室数1室、学級（■単式 <input type="checkbox"/>複式）</p> <p>【保健・医療】</p> <p><input type="checkbox"/>保健所 <input type="checkbox"/>診療所 <input type="checkbox"/>病院 <input type="checkbox"/>薬局 <input type="checkbox"/>検査所</p> <p>・医師：<input type="checkbox"/>常勤 <input type="checkbox"/>非常勤</p> <p>・看護婦：<input type="checkbox"/>常勤 <input type="checkbox"/>非常勤</p> <p>・その他（ ）</p> <p>【警察】</p> <p><input type="checkbox"/>派出所 <input type="checkbox"/>定期巡回 <input type="checkbox"/>不定期 <input type="checkbox"/>その都度</p>
	移住地内 産業インフラ （該当するもの■）	<p>【農業用水】</p> <p><input type="checkbox"/>公営灌漑用水 <input type="checkbox"/>域内灌漑用水 ■河川水 <input type="checkbox"/>地下水 <input type="checkbox"/>溜池 <input type="checkbox"/>天水</p>
	移住地内 生活インフラ （該当するもの■）	<p>【移住地内幹線道路】</p> <p><input type="checkbox"/>舗装 <input type="checkbox"/>一部舗装 <input type="checkbox"/>砂利舗装 ■盛土道路 <input type="checkbox"/>その他（ ）</p> <p>【電気】</p> <p>■全戸電化 <input type="checkbox"/>一部電化 <input type="checkbox"/>自家発電 <input type="checkbox"/>なし</p> <p>【飲料水】</p> <p><input type="checkbox"/>水道 ■井戸水 <input type="checkbox"/>雨水 <input type="checkbox"/>市販水 （水質： ■飲用可 <input type="checkbox"/>要煮沸 <input type="checkbox"/>飲用不可）</p> <p>【電話】</p> <p>■普通電話 <input type="checkbox"/>携帯電話 <input type="checkbox"/>公衆電話 <input type="checkbox"/>なし</p>

入 植 者 状 況	入 植 形 態	日本から直接入植 4戸 (うち非居住者 戸) それ以外から入植 (日系人) 戸 (うち非居住者 戸) (非日系人) 戸 *非居住者とは、農地を所有するも移住地外に居住する者
	日系人入植者 (98年7月現在名)	農業専業 戸 農業兼業：(加工業) 戸 (修理業) 戸 (商業) 戸 (サービス業) 戸 (被雇用者) 戸 (その他) 戸 加工業 戸 修理業 戸 商業 戸 サービス業 戸
移 住 地 内 農 業 現 況	主 たる 農 業	1戸当たり耕作平均面積 (単位：ha)
	果 樹	ブドウ0.5ha、桃1ha
	蔬 菜	チシャ/キャベツ2ha、葉野菜4ha
	花 卉	バラ0.2ha、菊0.2ha
そ の 他	主生産物販売 取扱機関 (該当するもの)	<input type="checkbox"/> 農業協同組合 <input type="checkbox"/> スーパー等小売業者 <input type="checkbox"/> 加工業者 <input type="checkbox"/> 親戚・友人・知人等個人 <input type="checkbox"/> 商社等仲買業者 <input type="checkbox"/> 生産農家自身 (卸売市場) <input type="checkbox"/> 生産農家自身 (小売) <input type="checkbox"/> その他 ()
	金 融 機 関 (該当するもの)	<input type="checkbox"/> 事業団 <input type="checkbox"/> 農業協同組合 <input type="checkbox"/> 公営銀行 <input type="checkbox"/> 民間銀行 <input type="checkbox"/> その他()

地区略図



移住地略図



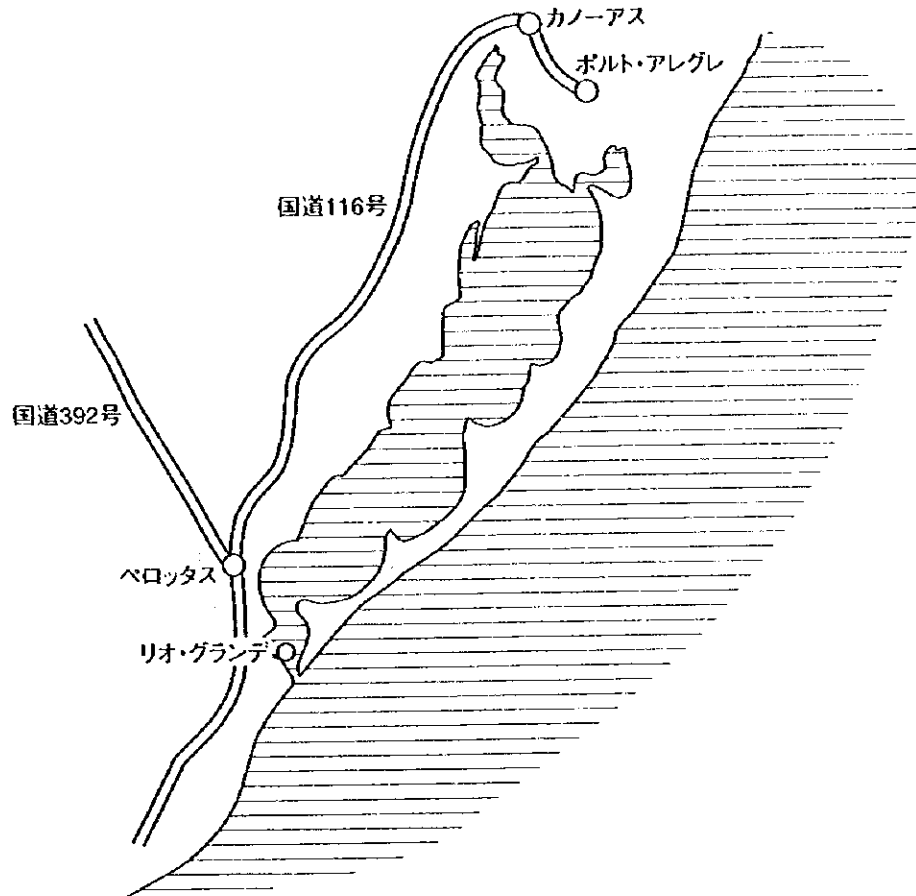
ペロッタス移住地

所在地	リオ・グランデ・ド・スール州ペロッタス Município de Pelotas, Rio Grande do Sul	
面積	全移住地面積___ha. 1区画平均___ha.	
沿革	現在、当ペロッタス地区に在住し、農業を営む日系家族は非常に少なく（3家族ほど）、まとまった入植地などもなく、農地購入にも各自自己資金を当てて購入。 ほとんどの農家の家族は野菜栽培のため、作物もヘクタール単位ではなく、3～5ヘクタールに数種類の野菜を栽培している。	
自然環境	地形	
	地質・土壌	平均して粘土質。
	植生・林相	
	気候	乾期は12月～3月までの夏期。雨期は6月～9月までの冬期とされているが、最近はこの区分に変化がある。 平均気温約21℃、平均最高気温約36℃、平均最低気温約2℃。 冬期はとくに寒さも厳しく降雪も10～15回ほどある。

社 会 環 境	最寄都市（1） （該当するもの■）	名称：ペロッタス 距離：___km（うち未舗装___km） 交通手段： <input type="checkbox"/> 鉄道■定期バス <input type="checkbox"/> 不定期バス 所要時間：___時間___分 人口：3万人
	最寄都市（2） （該当するもの■）	名称：リオ・グランデ 距離：50km（うち未舗装___km） 交通手段： <input type="checkbox"/> 鉄道■定期バス <input type="checkbox"/> 不定期バス 所要時間：1時間___分 人口：18万人
	大都市 （州都または首都） （該当するもの■）	名称：ポルト・アレグレ 距離：250km（うち未舗装___km） 交通手段： <input type="checkbox"/> 鉄道■定期バス <input type="checkbox"/> 不定期バス 所要時間：3時間20分 人口：129万人
	行政インフラ （各機関が所在する市または郡名）	役所（ペロッタス） 公証人役場（ペロッタス） 警察（ペロッタス） 交通警察（ペロッタス） 郵便局（ペロッタス） 電話局（ペロッタス）
	移住地内 社会インフラ （該当するもの■）	<p>【公共施設】</p> <p>■公民館 <input type="checkbox"/>体育館 ■運動場 <input type="checkbox"/>その他（ ）</p> <p>【教育】</p> <p><input type="checkbox"/>保育園 <input type="checkbox"/>幼稚園 <input type="checkbox"/>小 <input type="checkbox"/>中 <input type="checkbox"/>高 <input type="checkbox"/>日語校 <input type="checkbox"/>その他（ ）</p> <p>【日語校】</p> <p>教師数1人、生徒数20人、教室（<input type="checkbox"/>専用 <input type="checkbox"/>共用 ■個人宅） 教室数1室、学級（<input type="checkbox"/>単式 ■複式）</p> <p>【保健・医療】</p> <p><input type="checkbox"/>保健所 <input type="checkbox"/>診療所 <input type="checkbox"/>病院 <input type="checkbox"/>薬局 <input type="checkbox"/>検査所</p> <p>・医師：<input type="checkbox"/>常勤 <input type="checkbox"/>非常勤</p> <p>・看護婦：<input type="checkbox"/>常勤 <input type="checkbox"/>非常勤</p> <p>・その他（ ）</p> <p>【警察】</p> <p><input type="checkbox"/>派出所 <input type="checkbox"/>定期巡回 <input type="checkbox"/>不定期 <input type="checkbox"/>その都度</p>
移住地内 産業インフラ （該当するもの■）	<p>【農業用水】</p> <p><input type="checkbox"/>公営灌漑用水 <input type="checkbox"/>域内灌漑用水 <input type="checkbox"/>河川水 ■地下水 ■溜池 <input type="checkbox"/>天水</p>	
移住地内 生活インフラ （該当するもの■）	<p>【移住地内幹線道路】</p> <p><input type="checkbox"/>舗装 ■一部舗装 ■砂利舗装 <input type="checkbox"/>盛土道路 <input type="checkbox"/>その他（ ）</p> <p>【電気】</p> <p>■全戸電化 <input type="checkbox"/>一部電化 <input type="checkbox"/>自家発電 <input type="checkbox"/>なし</p> <p>【飲料水】</p> <p>■水道 ■井戸水 <input type="checkbox"/>雨水 <input type="checkbox"/>市販水 （水質： ■飲用可 <input type="checkbox"/>要煮沸 <input type="checkbox"/>飲用不可）</p> <p>【電話】</p> <p>■普通電話 ■携帯電話 <input type="checkbox"/>公衆電話 <input type="checkbox"/>なし</p>	

入植者状況	入植形態	日本から直接入植 12戸 (うち非居住者 8戸) それ以外から入植 (日系人) 4戸 (うち非居住者 4戸) (非日系人) ___戸 *非居住者とは、農地を所有するも移住地外に居住する者
	日系人入植者 (98年7月現在名)	農業専業 3戸 農業兼業：(加工業) ___戸 (修理業) 2戸 (商業) 1戸 (サービス業) ___戸 (被雇用者) ___戸 (その他) ___戸 加工業 ___戸 修理業 ___戸 商業 ___戸 サービス業 ___戸
移住地内農業現況	主たる農業	1戸当たり耕作平均面積 (単位：ha)
	蔬菜	トマト, 苺, チシャ/キャベツ, 葉野菜, キュウリ, ニンジン
その他	主生産物販売取扱機関 (該当するもの■)	<input type="checkbox"/> 農業協同組合 ■スーパー等小売業者 <input type="checkbox"/> 加工業者 <input type="checkbox"/> 親戚・友人・知人等個人 <input type="checkbox"/> 商社等仲買業者 ■生産農家自身 (卸売市場) ■生産農家自身 (小売) ■その他 (移動市場)
	金融機関 (該当するもの■)	<input type="checkbox"/> 事業団 <input type="checkbox"/> 農業協同組合 <input type="checkbox"/> 公営銀行 ■民間銀行 <input type="checkbox"/> その他()

地区略図



団体名称：(和文) ：(欧文)	代表者： 職名 氏名 任期	連絡先(手紙)： 電話 FAX Eメール	会員の資格： 会員数 法人格取得(有無)： 年月(日) 専従：役員、職員	諸施設	傘下組織	活動内容・ 年中行事	備考
オウリーニョス体育文化協会 Associação Esportiva e Cultural de Ourinhos	会長 服部省三 1999年12月まで(2 年間)	Caixa Postal 78, CEP 19900-000 Ourinhos, SP, Brasil (014)322-1781	原則として日系人であること 約300家族 2名	会館、総合運動場	日語校、青年部、婦人部、敬老会、運動部	新年交歓会、魚釣り大会、家族慰安運動会、母の日、父の日、子供の日、敬老の日、移民の日の記念式典などのお祝い、カラオケ、民謡などの大会(年に数回)、その他	
オウリーニョス産業組合 Cooperativa Agrícola de Ourinhos	理事長 Antonio Francisco Cury Sanches 2001年3月まで(4 年間)	Rua Antonio Prado No.419, Caixa Postal 100 Ourinhos, S.P., Brasil CEP 19900-060 (014)322-2402	有 1949年 17名、13名			活動は主に販売、購買など。年中行事は近年経営不振のため定期、臨時総会以外はほとんどなし。	
オウリーニョス体育文化協会日本語学校	父兄会長 横尾敏之 1999年12月まで(2 年間)	Caixa Postal 100, CEP 19900-000 Ourinhos S.P. (014)322-6782	特になし 無 1名	オウリーニョス体育文化協会の一部を教室として使用	児童		
桜・高森日本人会 Sakura Takamori Nihonjinkai	会長 田中八束 1998年12月まで(1 年間)		居住者 51名	日本人会会館、運動場、ゲートボール場、ソフトボール場	日語校、婦人部、敬老会、	敬老会、ヤキンバ祭り、運動会、盆踊り	

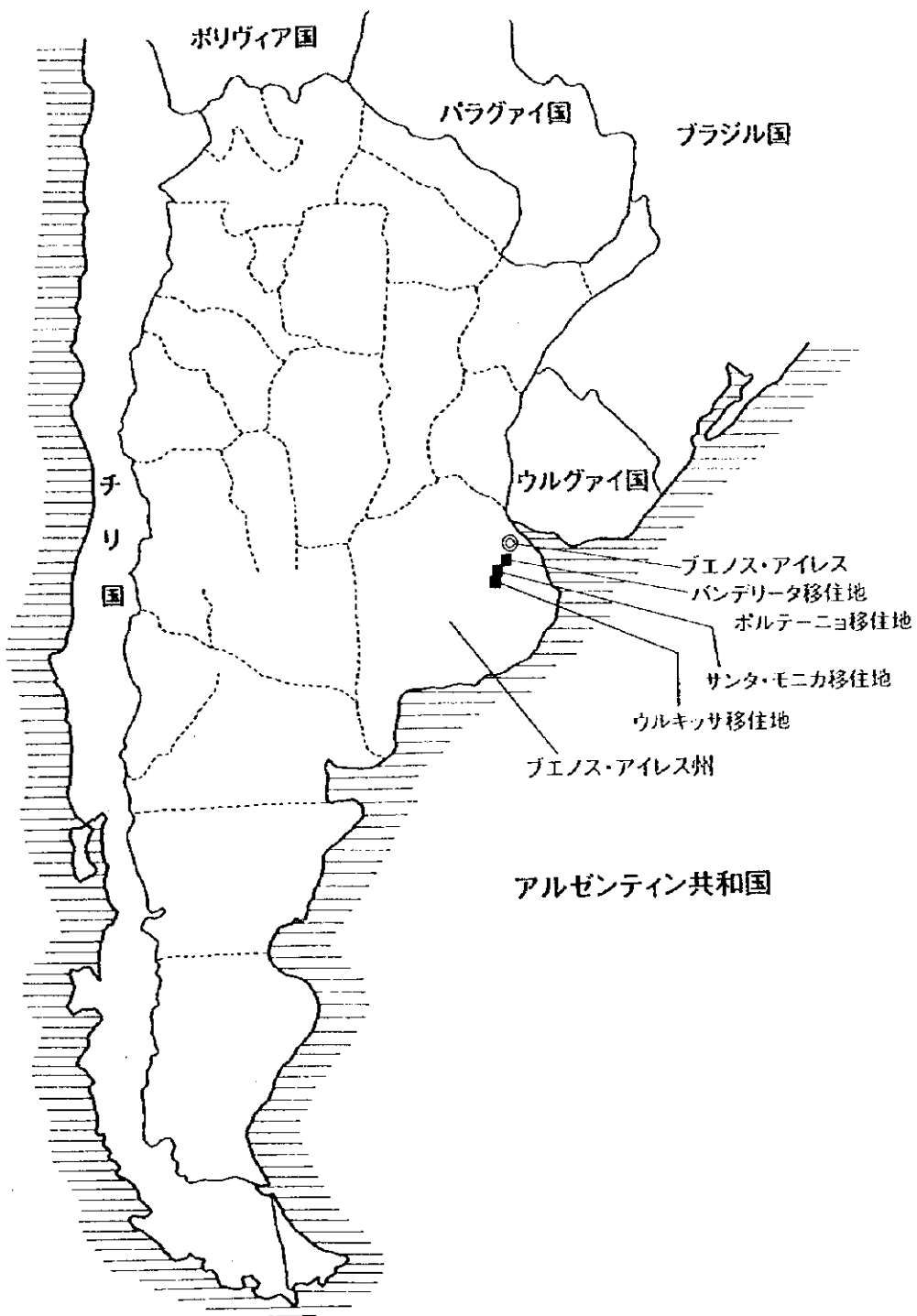
団体名称：(和文) ：(欧文)	代表者： 職名 氏名 任期	連絡先(手紙)： 電話 FAX Eメール	会員の資格： 会員数 法人格取得(有無)： 年月(日) 専従：役員、職員	諸施設	傘下組織	活動内容・ 年中行事	備考
クリチバーノス日伯文化協会 (「ラーモス日伯文化協会」に変更予定) Associação Cultural Brasil-Japão de Curitiba (“Associação Cultural Brasil-Japão de Núcleo Celso Ramos”)	会長 山本和憲 1998年12月まで(1年間)	Caixa Postal 321, Curitiba SC, Brasil CEP89520-000 (049)292-2035 (049)292-2035	18才以上 101名 有 1970年6月	会館、プール、運動場、ゲートボールコート、多目的スポーツコート、剣道場、日本語校舎、シャワー、トイレ棟	日本語校、青年部、婦人部、敬老会、運動部	新年会、運動会(市との共催)、卓球、バレーボール大会、ゲートボール大会、演芸会、桜祭り(市との共催)、さくら公園造成事業	
ラーモス日本語校 Escola Língua Japonesa de Ramos	会長 尾中弘孝 1998年12月まで(1年間)		特になし 5名 無 1名	校舎		週一回の授業のほかはお話し大会、演芸会などへの参加	
リオ・ノーボ移住地 Colônia Rio Novo	吉川義明 1999年12月まで	(049)983-3619	10名 無			肥料・農薬の一括購入、年末年始の家族慰安会、ピクニック、他地区との交流	
カッサドル日伯文化体育協会 Associação Cultural e Esportiva Nipo-Brasileira Colônia Governador Colombo Machado Sales	宇野肇 1999年7月まで(1年間)	C.P. 45 Caçador S.C., Brasil (049)663-1077	地区居住者 21名 有 1973年9月 2名		日本語校	新年会、ゲートボール大会、歌謡大会、お話し大会(日本語校)他	
サンジョアキン文化体育協会 Associação Cultural e Esportiva de São Joaquim	会長 細井健志 1998年12月まで(2年間)	Cx Postal 134 CEP 88600-000 São Joaquim S.C., Brasil (049)233-1394 (049)233-1394	63名 有 1985年11月 15名	会館、運動場	日本語校、青年部、婦人部、運動部	新年会、リンゴ祭り、日本学校遠足、母の日、ゲートボール大会(親善)、冬祭り、父の日、日本語校お話し大会、サクラ花見、カラオケ州大会、子供の日、運動会、日会定期総会、日本語校修了式、忘年会	

団体名称：(和文) ：(欧文)	代表者： 職名 氏名 任期	連絡先(手紙)： 電話 FAX Eメール	会員の資格： 会員数 法人格取得(有無)： 年月(日) 専従：役員、職員	諸施設	傘下組織	活動内容・ 年中行事	備考
"サンジョ"コペラチード・アグリ コラ・ア・サンジョアキン Sanjo Cooperativa Agricola de São Joaquim	理事長 飯田パウロ 1999年12月まで(2 年間)	Av. Irineu Bornhausen 677 Bairro Marturano CEP 88600-000 São Joaquim, SC, Brasil (049)233-0466 (049)233-1577	46名 有 1996年1月 11名、20名		販売、購買	遠足、修了式、お話し 大会、運動会	
サンジョアキン日本語学校モデル校 Escola Modelo da Língua Japonesa de São Joaquim	理事長 玉城丈夫 1998年12月まで(2 年間)	Cx Postal 143, CEP 88600-000, São Joaquim-SC, Brasil (049)233-1394 (049)233-1394	有 1991年 3名		日語(幼児・児童、生 徒、成人)		
イボチ日伯文化体育協会 Associação Cultural Esportiva Nipo- Brasileira de Ivoti	会長 佐藤幸徳 1998年12月まで(1 年間)	Vale das Palmeras, Ivoti, RS, Brasil CEP 93900-000	50名 1981年	公民館	日語校、青年部、婦人 部		
イボチ農畜産協同組合 Cooperativa Hortigranjeira Mista Ivoti, Ltda.	組合長 鈴木貞夫 1999年12月まで(1 年間)	Vale das Palmeras, Ivoti, RS, Brasil CEP 93900-000	域内農業生産者 30名 有 1972年2月 5名、1名		販売、購買		
イタチ体育文化協会 Associação Cultural e Esportiva Itati	会長 滝本ジョージ豊 1999年6月まで(1 年間)	A/C Correio de Itati, Terra de Areia, R.S. CEP 95538-000, Brasil (051)628-5231	創立会員及び20才 以上の青年 有 1989年6月 8名	集会場、体育館		地域の住民に体育館を 開放(学校を含む)、新 年会、移住地内伯国人 との交流	
イタチ花卉生産者協会 Associação dos Floricultores de Itati	会長 田中順二 1998年12月まで(1 年間)	A/C Correio de Itati, Terra de Areia R.S. CEP 95538-000, Brasil (051)628-5232	7名 有 1997年11月 4名、3名	集荷場、大型冷蔵庫、事 務所		花卉生産物の販売、資 材の購入、集金等の事 務処理、地域での農業 祭りへの出品	

団体名称：(和文) ：(欧文)	代表者： 職名 氏名 任期	連絡先(手紙)： 電話 FAX Eメール	会員の資格： 会員数 法人格取得(有無)： 年月(日) 専従：役員、職員	諸施設	傘下組織	活動内容・ 年中行事	備考
アソシアソン・エスポルチーバ・エ・ ヘクラチーバ・ダ・コロニア・ジャポ ネザ・ヂ・イタプア ASERJI-Associação Esportiva e Recreativa da Colônia Japonesa de Itapoá	上巻和明 1998年12月まで(2 年間)	Rua Yamato 55, Colônia Japonesa de Itapoá Viamão, RS CEP 94750-000, Brasil 501-1013	32名 3名、0名		日本語校、婦人部	サン・ジョアン祭り、 日本語教室、運動会、先 役者合同供養(9月21 日頃)、忘年会	
ペロックス日伯文化協会 Associação Cultural, Nippo-Brasileira de Pelotas	会長 山口長頼 1999年12月まで(2 年間)	Rua Marechal Deodoro 1311, Pelotas, R.S. CEP 96020-020, Brasil (053)222-4376	日系人及びその家 族の親戚 40家族 有 1983年5月 8名	会館、運動場	日本語校、婦人部	新年会、運動会、サン・ ジョアン祭り、敬老 会、忘年会	
ペロックス日本語学校 Escola de Língua Japonesa de Pelotas	教師 山口真由美 2001年12月まで	Rua Marechal Deodoro 1311, Pelotas, R.S. CEP 96020-020, Brasil (053)222-4376	日本語を学びたい 人 20名 無 1名(教師)				
汎ソロカバナ連合会 Associação Alta Sorocabana Nipo Brasileira	会長 山本繁樹 1998年12月まで(1 年間)	Av. Washington Luz No.875 Presidente Prudente S.P., Brasil CEP 19015-150 (018)235-2267	日系人団体が団体 会員	独自としてはなし。行 事により各開催地の日 系団体の施設を使用。	汎ソロカバナ線の都 市の日系人団体	芸能祭、児童お話大 会、ゲートボール大 会、カラオケ大会、民 謡大会	
モジ・ダス・クルーゼス文化体育農 事協会 Bunkyo Associação Cultural de Mog das Cruzes	理事長 綱木憲明	Rua Presidente Campos Salles 230, Vila Industrial, Mogi das Cruzes, SP, CEP 13770-210, Brasil (011)469-8022					

団体名称：(和文) ：(欧文)	代表者： 職名 氏名 任期	連絡先(手紙)： 電話 FAX Eメール	会員の資格： 会員数 法人格取得(有無)： 年月(日) 専従：役員、職員	諸施設	傘下組織	活動内容・ 年中行事	備考
イタジャイ日伯文化協会 Associação Nipo-Brasileira de Itajai (ANBI)	横山サトル 1998年12月まで(2 年間)	(047)344-3095	42名 有 1996年4月 5名				
日本語普及センター	理事長 柳森俊	(011)570-6513					
サンパウロ日伯援護協会 Beneficência Nipo-Brasileira de São Paulo	会長 和井武一	Rua São Joaquim 381, São Paulo, SP, CEP 01508-001, Brasil (011)278-1640 (011)279-5519					
南日伯援護協会 Associação do Assistência Nipo-Brasileira do Sul	会長 長谷川光治 1998年12月まで(1 年間)	Av. Jaime Vignoli 235, Bairro Archeta, Porto Alegre RS, Brasil CEP 90200-110 (051)371-3535 (051)371-1788	南二州に在住する 者で役員会の承認 406名 有 15名、3名	事務所、学生寮、運動場、 日語モデル校	日語普及センター、 ポルトアレグレモデル 校、南二州日本人 地区	各種スポーツ行事、歌 謡大会、敬老、演芸会、 巡回診療	機関誌： 援護ニュース 425部

アルゼンティン共和国



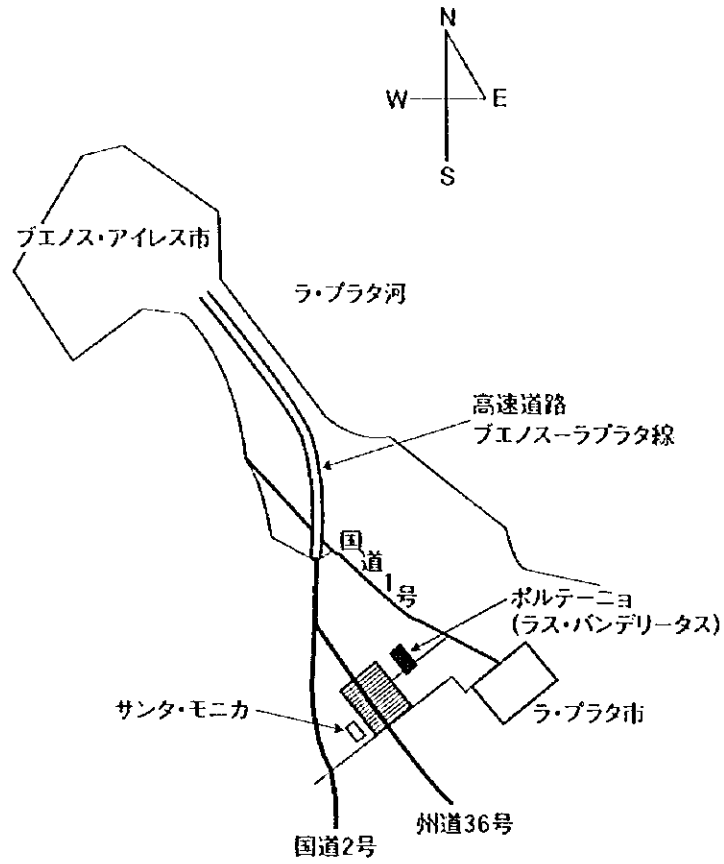
ポルテーニョ, ラス・バンデリータス移住地

所在地	ブエノス・アイレス州ラ・プラタ郡シテイベル City Bell, Partido de la Plata, Peia Buenos Aires	
面積	全移住地面積___ha. 1区画平均2~3.5ha. ポルテーニョ 375ha, ラス・バンデリータス 270ha	
沿革	ブエノスアイレス市より45km、ラプラタ市より15km地点にあり、東にゴリーナ市、西にビジャ・エリサ市、南はウルキッサ移住地と接する。ポルテーニョは1940~1950年頃に個人取引にてイタリア人、ポルトガル人が入植、野菜作り、花作りが始まった。日本人の入植は1969年頃より始まる。その頃より花卉栽培が盛んになる。また隣接のラス・バンデリータス移住地は1969年にブエノスアイレス州農務省により創設され、日本人、イタリア人、ポルトガル人多数が入植。野菜、花卉栽培が盛んとなる。	
自然環境	地形	移住地内は比較的起伏があり、ゆるい波状形を呈している。小さな川が2本流れ、標高20~25m位である。
	地質・土壌	全体的に粘土質の重粘土である。排水性がきわめて悪い。
	植生・林相	未利用地はパンパ特有の草が繁茂して灌木は小川側低地に少々見られる。
	気候	乾期3~9月、雨期10~2月 年間降雨量1,000mm程度 降霜5~9月(強度のもの年3~4回) 降雹(春季にある。1950~75年頃は小さなものが多くあった。)

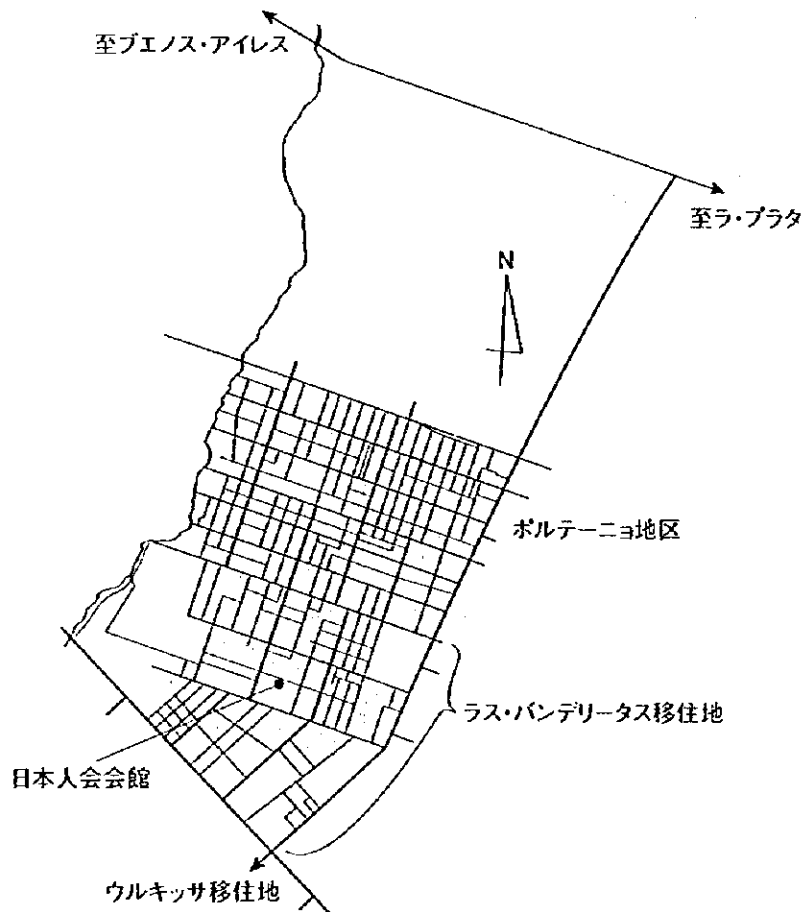
社 会 環 境	最寄都市（1） （該当するもの■）	名称：シテイベル 距離：5km（うち未舗装___km） 交通手段： <input type="checkbox"/> 鉄道■定期バス <input type="checkbox"/> 不定期バス 所要時間：___時間15分 人口：___万人
	最寄都市（2） （該当するもの■）	名称：ラ・プラタ 距離：15km（うち未舗装___km） 交通手段： <input type="checkbox"/> 鉄道■定期バス <input type="checkbox"/> 不定期バス 所要時間：___時間40分 人口：60万人
	大都市 （州都または首級） （該当するもの■）	名称：ブエノス・アイレス 距離：45km（うち未舗装___km） 交通手段： <input type="checkbox"/> 鉄道■定期バス <input type="checkbox"/> 不定期バス 所要時間：1時間___分 人口：300万人
	行政インフラ （各機関が所在する市または郡名）	役所（シイテイベル） 公証人役場（ <input type="checkbox"/> ） 警察（シイテイベル） 交通警察（ラ・プラタ） 郵便局（シイテイベル） 電話局（ラ・プラタ）
	移住地内 社会インフラ （該当するもの■）	〔公共施設〕 ■公民館 <input type="checkbox"/> 体育館 <input type="checkbox"/> 運動場 <input type="checkbox"/> その他（ <input type="checkbox"/> ） 〔教育〕 <input type="checkbox"/> 保育園 ■幼稚園 ■小 <input type="checkbox"/> 中 <input type="checkbox"/> 高 <input type="checkbox"/> 日本語校 <input type="checkbox"/> その他（ <input type="checkbox"/> ） 〔日本語校〕 教師数___人、生徒数___人、教室（ <input type="checkbox"/> 専用 <input type="checkbox"/> 共用 <input type="checkbox"/> 個人宅） 教室数___室、学級（ <input type="checkbox"/> 単式 <input type="checkbox"/> 複式） 〔保健・医療〕 <input type="checkbox"/> 保健所 <input type="checkbox"/> 診療所 <input type="checkbox"/> 病院 <input type="checkbox"/> 薬局 <input type="checkbox"/> 検査所 ・医師： <input type="checkbox"/> 常勤 <input type="checkbox"/> 非常勤 ・看護婦： <input type="checkbox"/> 常勤 <input type="checkbox"/> 非常勤 ・その他（ <input type="checkbox"/> ） 〔警察〕 <input type="checkbox"/> 派出所 <input type="checkbox"/> 定期巡回 <input type="checkbox"/> 不定期 <input type="checkbox"/> その都度
	移住地内 産業インフラ （該当するもの■）	〔農業用水〕 <input type="checkbox"/> 公営灌漑用水 <input type="checkbox"/> 域内灌漑用水 <input type="checkbox"/> 河川水 ■地下水 <input type="checkbox"/> 溜池 <input type="checkbox"/> 天水
移住地内 生活インフラ （該当するもの■）	〔移住地内幹線道路〕 ■舗装 <input type="checkbox"/> 一部舗装 <input type="checkbox"/> 砂利舗装 <input type="checkbox"/> 盛土道路 <input type="checkbox"/> その他（ <input type="checkbox"/> ） 〔電気〕 ■全戸電化 <input type="checkbox"/> 一部電化 <input type="checkbox"/> 自家発電 <input type="checkbox"/> なし 〔飲料水〕 <input type="checkbox"/> 水道 ■井戸水 <input type="checkbox"/> 雨水 <input type="checkbox"/> 市販水 （水質： <input type="checkbox"/> 飲用可 <input type="checkbox"/> 要煮沸 <input type="checkbox"/> 飲用不可） 〔電話〕 ■普通電話 <input type="checkbox"/> 携帯電話 <input type="checkbox"/> 公衆電話 <input type="checkbox"/> なし	

入 植 者 状 況	入 植 形 態	日本から直接入植 ____戸 (うち非居住者 ____戸) それ以外から入植 (日系人) 31戸 (うち非居住者 8戸) (非日系人) 120戸 *非居住者とは、農地を所有するも移住地外に居住する者
	日 系 人 入 植 者 (98年7月現在40戸)	農業専業 37戸 農業兼業：(加工業) ____戸 (修理業) ____戸 (商業) 1戸 (サービス業) ____戸 (被雇用者) ____戸 (その他) ____戸 加工業 ____戸 修理業 1戸 商業 ____戸 サービス業 1戸
移 住 地 内 農 業 現 況	主 たる 農 業	1戸当たり耕作平均面積 (単位：ha) 2ha
	果 樹	ブドウ0.5ha、イチジク0.3ha
	花 卉	バラ3ha、カーネーション0.5ha、菊4.5ha、観葉植物0.6ha、鉢物0.3ha、カスミ草0.5ha、フリーズア0.5ha、その他0.6ha
そ の 他	主生産物販売 取扱機関 (該当するもの■)	<input type="checkbox"/> 農業協同組合 <input type="checkbox"/> スーパー等小売業者 <input type="checkbox"/> 加工業者 <input type="checkbox"/> 親戚・友人・知人等個人 <input type="checkbox"/> 商社等仲買業者 <input type="checkbox"/> 生産農家自身 (卸売市場) <input type="checkbox"/> 生産農家自身 (小売) <input type="checkbox"/> その他 ()
	金 融 機 関 (該当するもの■)	■事業団 ■農業協同組合 ■公営銀行 ■民間銀行 □その他()

地区略図



移住地略図



ウルキッサ移住地

所在地	ブエノス・アイレス州ラ・プラタ郡メルチョール・ロメロ Colonia Urquiza, Melchor Romero, Partido de la Plata, Pcia Buenos Aires	
面積	全移住地面積_____ha. 1区画平均_____ha.	
沿革	ファン・ドミンゴ・ペロン大統領時代、国営農業審議会により、ブエノス・アイレス市及びその周辺都市に野菜を供給する目的で造成された移住地で、800余町歩び80余ロッテ（1ロッテ8町弱平均）を造り、1950年代前半にイタリアからの移住者数家族が入植した。ところが、ペロン政権崩壊により約10年間中断され1960年代に入り再入植が始まった。1963年には日本人入植者19家族でウルキッサ日本人クラブが創立された。のち、戦後パラグアイ、ボリビア、ドミニカ等へ移住した人たちが次々転住。ガラス温室からポリエチレンハウスの転換時期にぶつかり、周辺の私有地は日本人により買い取られ、60年代後半には亜国有数のクラベル産地に発展、74年幹線道路が舗装され、76年には電気が入った。現在、周辺日系人を含め200家族を越える人たちは花卉園芸で経済発展を続けている。	
自然環境	地形	ブエノス・アイレス州の首都ラ・プラタ市より北西に20km地点にある当移住地は、またラ・プラタ河口からも西へ20km位の所にあり、ゆるやかな傾斜のある平地地で標高は20～30m位である。
	地質・土壌	川の堆積土壌といわれ、表土30センチ位は農地に最適。その下は粘土質の土壌が30cm位あり、トスカと呼ばれる土壌に続く、pHは6以上の弱アルカリ性。
	植生・林相	人工的に植えた木以外は灌木が自生する程度である。
	気候	12月から2月の夏場は乾期で30℃を越える日もあり、6月前後の冬場は雨が多く零下になる日も10日以上ある。降霜も20日位ある。最低気温零下5℃位。年間平均降雨量は1,800～2,000mm程度。温室のガラスを割る程度の降霜も時にあるが部分的で気まぐれである。98年はエルニーニョ現象で雨が多く、気温も年々温暖化の傾向にあった。

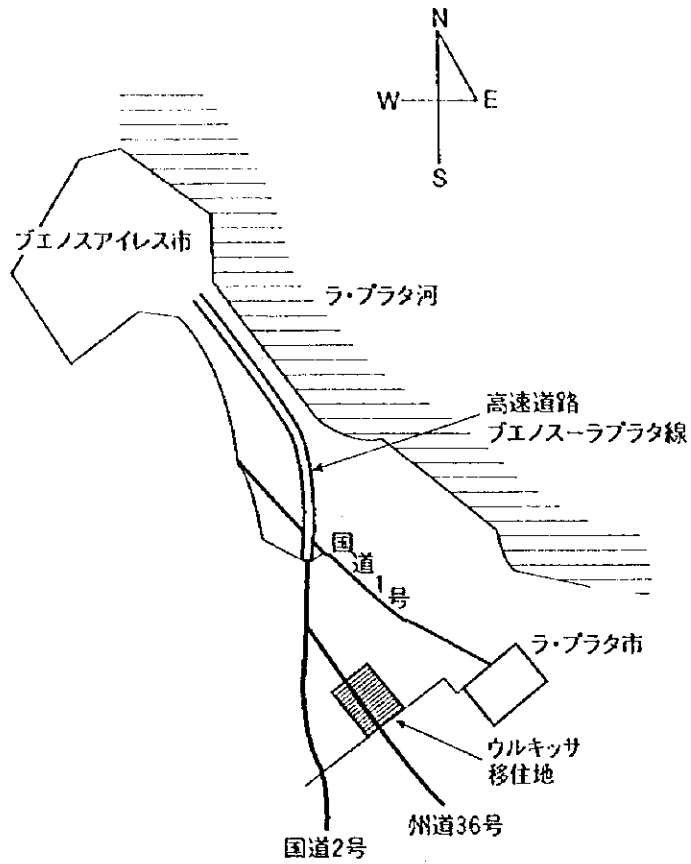
社 会 環 境	最寄都市(1) (該当するもの■)	名称：メルチョール・ロメロ 距離：5km (うち未舗装0km) 交通手段： <input type="checkbox"/> 鉄道■定期バス <input type="checkbox"/> 不定期バス 所要時間：___時間___分 人口：___万人
	最寄都市(2) (該当するもの■)	名称：ラ・プラタ 距離：20km (うち未舗装0km) 交通手段： <input type="checkbox"/> 鉄道■定期バス <input type="checkbox"/> 不定期バス 所要時間：1時間___分 人口：60万人
	大都市 (州都または首都) (該当するもの■)	名称：ブエノス・アイレス 距離：50km (うち未舗装0km) 交通手段：■鉄道■定期バス <input type="checkbox"/> 不定期バス 所要時間：1時間30分 人口：300万人
	行政インフラ (各機関が所在する市または郡名)	役所 (ラ・プラタ) 公証人役場 (ラ・プラタ) 警察 (ラ・プラタ) 交通警察 (ラ・プラタ) 郵便局 (ラ・プラタ) 電話局 (ラ・プラタ)
	移住地内 社会インフラ (該当するもの■)	[公共施設] ■公民館 ■体育館 ■運動場 <input type="checkbox"/> その他() [教育] <input type="checkbox"/> 保育園 ■幼稚園 ■小 ■中 <input type="checkbox"/> 高 ■日本語校 <input type="checkbox"/> その他() [日本語校] 教師数6人、生徒数100人、教室(■専用 <input type="checkbox"/> 共用 <input type="checkbox"/> 個人宅) 教室数6室、学級(■単式 <input type="checkbox"/> 複式) [保健・医療] <input type="checkbox"/> 保健所 ■診療所 <input type="checkbox"/> 病院 <input type="checkbox"/> 薬局 <input type="checkbox"/> 検査所 ・医師： <input type="checkbox"/> 常勤 <input type="checkbox"/> 非常勤 ・看護婦： <input type="checkbox"/> 常勤 <input type="checkbox"/> 非常勤 ・その他() [警察] <input type="checkbox"/> 派出所 <input type="checkbox"/> 定期巡回 ■不定期 <input type="checkbox"/> その都度
	移住地内 産業インフラ (該当するもの■)	[農業用水] <input type="checkbox"/> 公営灌漑用水 <input type="checkbox"/> 域内灌漑用水 <input type="checkbox"/> 河川水 ■地下水 <input type="checkbox"/> 溜池 <input type="checkbox"/> 天水
移住地内 生活インフラ (該当するもの■)	[移住地内幹線道路] ■舗装 <input type="checkbox"/> 一部舗装 <input type="checkbox"/> 砂利舗装 <input type="checkbox"/> 盛土道路 <input type="checkbox"/> その他() [電気] ■全戸電化 <input type="checkbox"/> 一部電化 <input type="checkbox"/> 自家発電 <input type="checkbox"/> なし [飲料水] <input type="checkbox"/> 水道 ■井戸水 <input type="checkbox"/> 雨水 <input type="checkbox"/> 市販水 (水質： ■飲用可 <input type="checkbox"/> 要煮沸 <input type="checkbox"/> 飲用不可) [電話] ■普通電話 <input type="checkbox"/> 携帯電話 <input type="checkbox"/> 公衆電話 <input type="checkbox"/> なし	

入植者状況	入植形態	日本から直接入植 11戸 (うち非居住者 3戸) それ以外から入植 (日系人) 90戸 (うち非居住者 ___戸) (非日系人) ___戸 *非居住者とは、農地を所有するも移住地外に居住する者
	日系人入植者 (98年7月現在名)	農業専業 80戸 農業兼業：(加工業) ___戸 (修理業) ___戸 (商業) ___戸 (サービス業) ___戸 (被雇用者) ___戸 (その他) ___戸 加工業 ___戸 修理業 ___戸 商業 4戸 サービス業 ___戸
移住地内農業現況	主たる農業	1戸当たり耕作平均面積(単位：ha) 0.7町
	蔬菜	トマト2ha、苺2ha、その他5ha
	花卉	バラ21ha、カーネーション18ha、菊7ha、観葉植物2.5ha、鉢物1ha、その他21ha
その他	主生産物販売取扱機関 (該当するもの■)	<input checked="" type="checkbox"/> 農業協同組合 <input type="checkbox"/> スーパー等小売業者 <input type="checkbox"/> 加工業者 <input type="checkbox"/> 親戚・友人・知人等個人 <input type="checkbox"/> 商社等仲買業者 <input checked="" type="checkbox"/> 生産農家自身(卸売市場) <input checked="" type="checkbox"/> 生産農家自身(小売) <input type="checkbox"/> その他()
	金融機関 (該当するもの■)	<input checked="" type="checkbox"/> 事業団 <input checked="" type="checkbox"/> 農業協同組合 <input checked="" type="checkbox"/> 公営銀行 <input checked="" type="checkbox"/> 民間銀行 <input checked="" type="checkbox"/> その他(親子講)

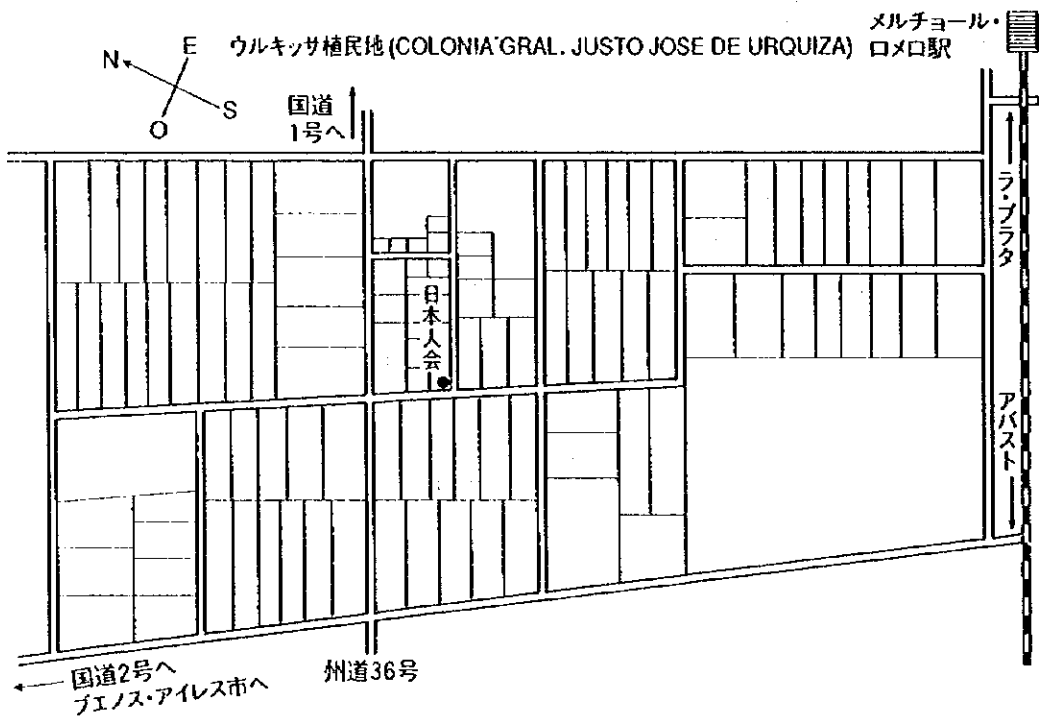
事業団支援事業

事業名	項目	事業年度	事業内容	助成率
生活環境整備	公民館建設	昭和53		2/3
	防犯対策	平成元	無線機一式(6ヵ所)	2/3
	日語校校舎建設	平成5 平成6	校舎建設	2/3
農業基盤整備	農業研究グループ育成	平成8	種なしブドウの早期栽培試験	

地区略図



移住地略図



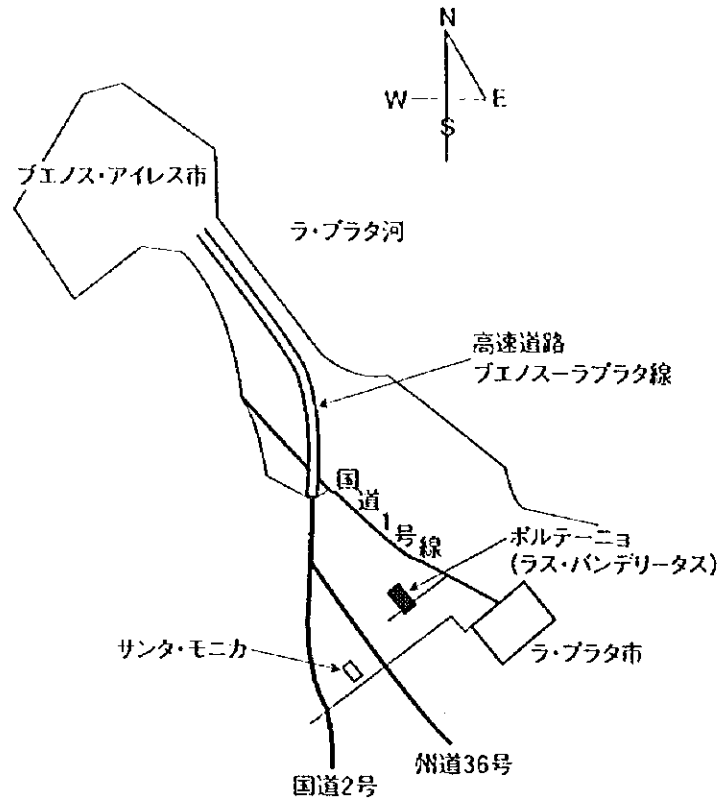
サンタ・モニカ移住地

所在地	ブエノス・アイレス州ラ・プラタ郡エスタンシア・チカ・アバスト Estancia Chica Abasto, Partido de La Plata, Pcia Buenos Aires	
面積	全移住地面積 77ha. 1区画平均 3ha.	
沿革	隣国からの転住者で、ブエノス・アイレス近郊花卉栽培者などの雇農、分益農、借地農となっていた者が、1970年頃エスタンシア・チカ・アバストに土地を購入または借地してサンタ・モニカ日本人会を発足させた。1975年頃には会員数は35家族余り、その後事業団の小移住地（ラ・プラタ）など多数移転、現在は20数戸となる。	
自然環境	地形	平坦である。
	地質・土壌	
境	植生・林相	
	気候	特別に雨期と乾期の区別はないが、冬の6～7月頃は湿度が高く、早朝には霧の日が多い。

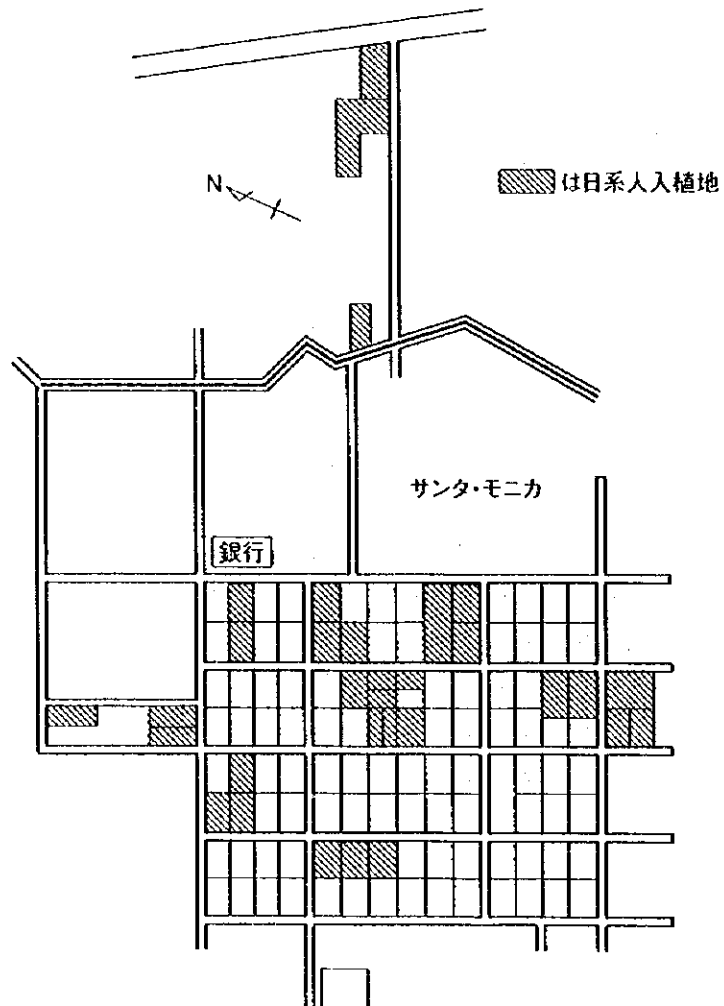
社 会 環 境	最寄都市(1) (該当するもの■)	名称：ラ・プラタ 距離：20km(うち未舗装2km) 交通手段： <input type="checkbox"/> 鉄道■定期バス <input type="checkbox"/> 不定期バス 所要時間：__時間45分 人口：60万人
	最寄都市(2) (該当するもの■)	名称：_____ 距離：__km(うち未舗装0km) 交通手段： <input type="checkbox"/> 鉄道 <input type="checkbox"/> 定期バス <input type="checkbox"/> 不定期バス 所要時間：__時間__分 人口：__万人
	大都市 (州都または首都) (該当するもの■)	名称：ラ・プラタ 距離：20km(うち未舗装2km) 交通手段： <input type="checkbox"/> 鉄道■定期バス <input type="checkbox"/> 不定期バス 所要時間：__時間45分 人口：60万人
	行政インフラ (各機関が所在する市または郡名)	役所(ラ・プラタ) 公証人役場(ラ・プラタ) 警察(アバスト) 交通警察(ラ・プラタ) 郵便局(アバスト) 電話局(アバスト)
	移住地内 社会インフラ (該当するもの■)	[公共施設] ■公民館 <input type="checkbox"/> 体育館 ■運動場 <input type="checkbox"/> その他() [教育] <input type="checkbox"/> 保育園 <input type="checkbox"/> 幼稚園 ■小 ■中 <input type="checkbox"/> 高 ■日語校 <input type="checkbox"/> その他() [日語校] 教師数__人、生徒数__人、教室(<input type="checkbox"/> 専用 <input type="checkbox"/> 共用 <input type="checkbox"/> 個人宅) 教室数__室、学級(<input type="checkbox"/> 単式 <input type="checkbox"/> 複式) [保健・医療] ■保健所 ■診療所 <input type="checkbox"/> 病院 ■薬局 ■検査所 ・医師：■常勤 <input type="checkbox"/> 非常勤 ・看護婦：■常勤 <input type="checkbox"/> 非常勤 ・その他() [警察] ■派出所 <input type="checkbox"/> 定期巡回 <input type="checkbox"/> 不定期 ■その都度
	移住地内 産業インフラ (該当するもの■)	[農業用水] <input type="checkbox"/> 公営灌漑用水 <input type="checkbox"/> 域内灌漑用水 <input type="checkbox"/> 河川水 ■地下水 <input type="checkbox"/> 溜池 <input type="checkbox"/> 天水
	移住地内 生活インフラ (該当するもの■)	[移住地内幹線道路] <input type="checkbox"/> 舗装 <input type="checkbox"/> 一部舗装 ■砂利舗装 ■盛土道路 <input type="checkbox"/> その他() [電気] ■全戸電化 <input type="checkbox"/> 一部電化 <input type="checkbox"/> 自家発電 <input type="checkbox"/> なし [飲料水] <input type="checkbox"/> 水道 ■井戸水 <input type="checkbox"/> 雨水 <input type="checkbox"/> 市販水 (水質： ■飲用可 <input type="checkbox"/> 要煮沸 <input type="checkbox"/> 飲用不可) [電話] ■普通電話 <input type="checkbox"/> 携帯電話 <input type="checkbox"/> 公衆電話 <input type="checkbox"/> なし

入植者状況	入植形態	日本から直接入植 ____戸 (うち非居住者 ____戸) それ以外から入植 (日系人) 24戸 (うち非居住者 ____戸) (非日系人) ____戸 *非居住者とは、農地を所有するも移住地外に居住する者
	日系人入植者 (98年7月現在名)	農業専業 23戸 農業兼業：(加工業) ____戸 (修理業) ____戸 (商業) ____戸 (サービス業) ____戸 (被雇用者) ____戸 (その他) 1戸 加工業 ____戸 修理業 ____戸 商業 ____戸 サービス業 ____戸
移住地内農業現況	主たる農業	1戸当たり耕作平均面積 (単位：ha)
	果樹	ブドウ 480m ²
	花卉	バラ 2,400m ² 、カーネーション 8,400m ² 、菊 12,000m ² 、 フリーズア 28,800m ² 、鉢物 40,000m ² 、トルコギキョウ 16,800m ² 、 ユリ 8,400m ² 、その他 36,000m ²
その他	主生産物販売取扱機関 (該当するもの■)	<input checked="" type="checkbox"/> 農業協同組合 <input type="checkbox"/> スーパー等小売業者 <input type="checkbox"/> 加工業者 <input type="checkbox"/> 親戚・友人・知人等個人 <input type="checkbox"/> 商社等仲買業者 <input checked="" type="checkbox"/> 生産農家自身 (卸売市場) <input type="checkbox"/> 生産農家自身 (小売) <input type="checkbox"/> その他 ()
	金融機関 (該当するもの■)	<input checked="" type="checkbox"/> 事業団 <input type="checkbox"/> 農業協同組合 <input type="checkbox"/> 公営銀行 <input checked="" type="checkbox"/> 民間銀行 <input type="checkbox"/> その他(郵便貯金)

地区略図



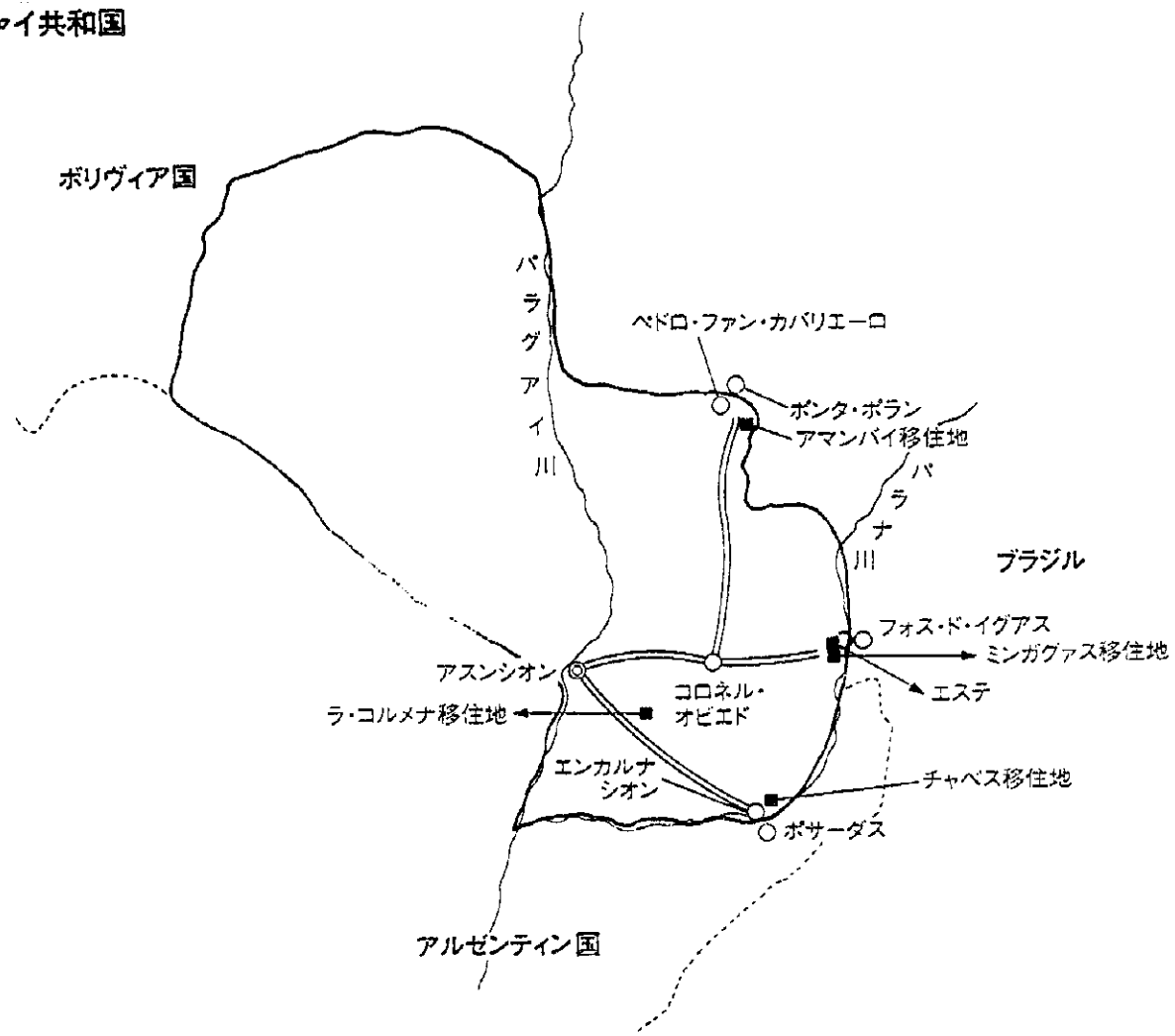
移住地略図



団体名称：(和文) ：(欧文)	代表者： 職名 氏名 任期	連絡先(手紙)： 電話 F A X Eメール	会員の資格： 会員数 法人格取得(有無)： 年月(日) 専従：役員、職員	諸施設	傘下組織	活動内容・ 年中行事	備考
ラ・プラタ日本人会 Asociación Japonesa de La Plata	会長 津留修 1998年8月まで(1 年間)	Colonia Urquiza, M. Romero 1903 La Plata, Pcia de Buenos Aires, Argentina (021)91-4291	130家族 有 1978年10月 13名、0名	公民館	日語校、青年部、婦人 部、老人部、運動部、文 化部	新年会、成人会、敬老 会、歌のフェスティバ ル	
ラ・プラタ日本語学校 La Plata Nihongo Gakko	会長 沼田哲男 1999年1月まで(1 年間)	Colonia Urquiza, M. Romero 1903 La Plata, Pcia de Buenos Aires, Argentina (021)91-4564 (021)91-4564	生徒の父兄はラ・プ ラタ日本人会会員 55名 無 10名、6名	校舎	日語(児童、生徒)	入学式、ひな祭り、運 動会、ピンポン大会、 写生会(展示会)、セ タ、バザー、作文コン クール、スピーチ・コ ンテスト、話し方大 会、学芸会、卒業式	機関誌： 学校通信 約80部
東部ラ・プラタ日本人クラブ Club Japonés de La Plata Este	古川宗也 1999年3月まで	Calle 454 148 Los Porteños, City Bell (1896), La Plata, Provincia Buenos Aires, Argentina (021)75-2518	24名	公民館	青年部、婦人部、老人 部	年2回ピクニック、 ゲートボール大会、忘 年会	
サンタ・モニカ日本人会 Club Japonés Santa Mónica	会長 椎葉正洋 1999年3月まで	Esta Feta Abasto 1903 La Plata Buenos Aires, Argentina (021)913-349	アバスト内の在住 19名 無		青年部、運動部、ラ・プ ラタ日語校、ゲート ボール部	無	
在亜日本語教育連合会 Centro de Cultura e Idioma Japonés	会長 津留浩 1999年6月まで(1 年間)	Dr. E. Finochiero 840 Capital Fed- eral (1272), Argentina (01)362-8893 (01)362-8893	役員会で承認した成 人及び正式な団体 750名 有 1979年3月 23名、2名	会館	亜日大学生センター	入学式、ひな祭り、運 動会、ピンポン大会、 写生会(展示会)、セ タ、バザー、作文コン クール、スピーチ・コ ンテスト、話し方大 会、学芸会、卒業式	機関誌： アルゼン チンの日 本語教育 80部

パラグアイ共和国

パラグアイ共和国



アマンバイ移住地

所在地	アマンバイ県ベドロ・ファン・カバリェーロ市 Pedro Juan Caballero, Departamento de Amambay	
面積	全移住地面積8,000ha. 1区両平均20ha.	
沿革	<p>当初1956年(昭和31年)より1958年(昭和33年)にかけ、ベドロ・ファン・カバリェーロ市にあるアメリカ人経営のCAFE(Compañia Americana de Fomentos Economicos)耕地(社長ジョンソン氏)のコロノとして、128戸が移住した。このCAFE耕地は途中より経営不振となり賃金の遅払い、不払いのため多くの転耕者を出して、大部分がブラジルへ移住し、残った者はこの付近で独立を計画し定着した。そして1959年10月CAFE耕地は遂に破産宣告するに至った。</p> <p>1960年の契約満了時に耕地に残留していた邦人移住者はわずかに60戸に減少した。これらの者は既にCAFE耕地を出ていた者と合流して、この地で自営農として道を開くため共同で土地の調査選定を行い、事業団の前身である旧日本海外移住振興KKの援助を受け、土地を購入し自営農として独立した。その後ラパス、ピラボ方面からも多くの転耕者が到来し、それぞれ同市を要とした扇状の南西方向半径110kmの地域に広く点在する8地区の土地を購入し、分散入植した。日本人移住者の集団独立地であり、220戸が定住している。しかし、近年所得の少ない農家は営農の長期不振・不安定に嫌気をさし、あるいは、子弟教育の重要性を認識し、次第に町へ転住して、雑貨商、修理業に従事するようになり、農家は僅かに全体の28%だけとなった。</p> <p>入植後十数年にわたり基幹作物だったコーヒーは、度重なる霜害のため全滅した。その後、大半の農家は速作物を見い出せないままに一番市場性のあった大豆を取り入れ、機械化一貫体系による雑作経営をはかったが、多くの資本蓄積のない零細農家は、固定費用が高つき経常に所得が低いため拡大再生産もできず、長期的な営農不振に陥っている。現在は、所得増大をはかるため雑作経営を続ける一方で、自然的立地条件や日本人の資質に最も適した養鶏、蔬菜、果樹の導入を積極的に推進している。特に熱帯果樹(マンゴ、アボガドなど)、果樹栽培(メロン、トマトなど)の有望性が広く認識され、主産地形成を達成するよう市場調査、有料品種の導入栽培研究に力を入れている。一方、コーヒー栽培に失敗した後、製材業を営んだ幸運な移住者がわずかながら存在し、製材不況となった現在でも大面積の土地を取得しているため大規模な牧場経営、雑作経営、商業に転向して好成績を上げている。</p>	
自然環境	地形	地形はかなり起伏があり一般に波状ないしは丘陵地形である。標高600～700mである。
	地質・土壌	高台では中生玄武岩に由来するテラ・ロッシヤの肥沃地と、低地は黒色の砂壤土で砂岩に由来している。
	植生・林相	南回帰線より北にあり、亜熱帯に属するが標高が高いため夏期は冷涼多雨、冬期は温暖寡雨、常に風があり凌ぎやすい。 広葉常緑樹を包含した原生林である。
	気候	平均気温は21.5℃で、最高気温は34.5℃、毎年2～3回軽い降霜を見るが数年に一度の割で大降霜がある。降雨は年間1,600m程度である。

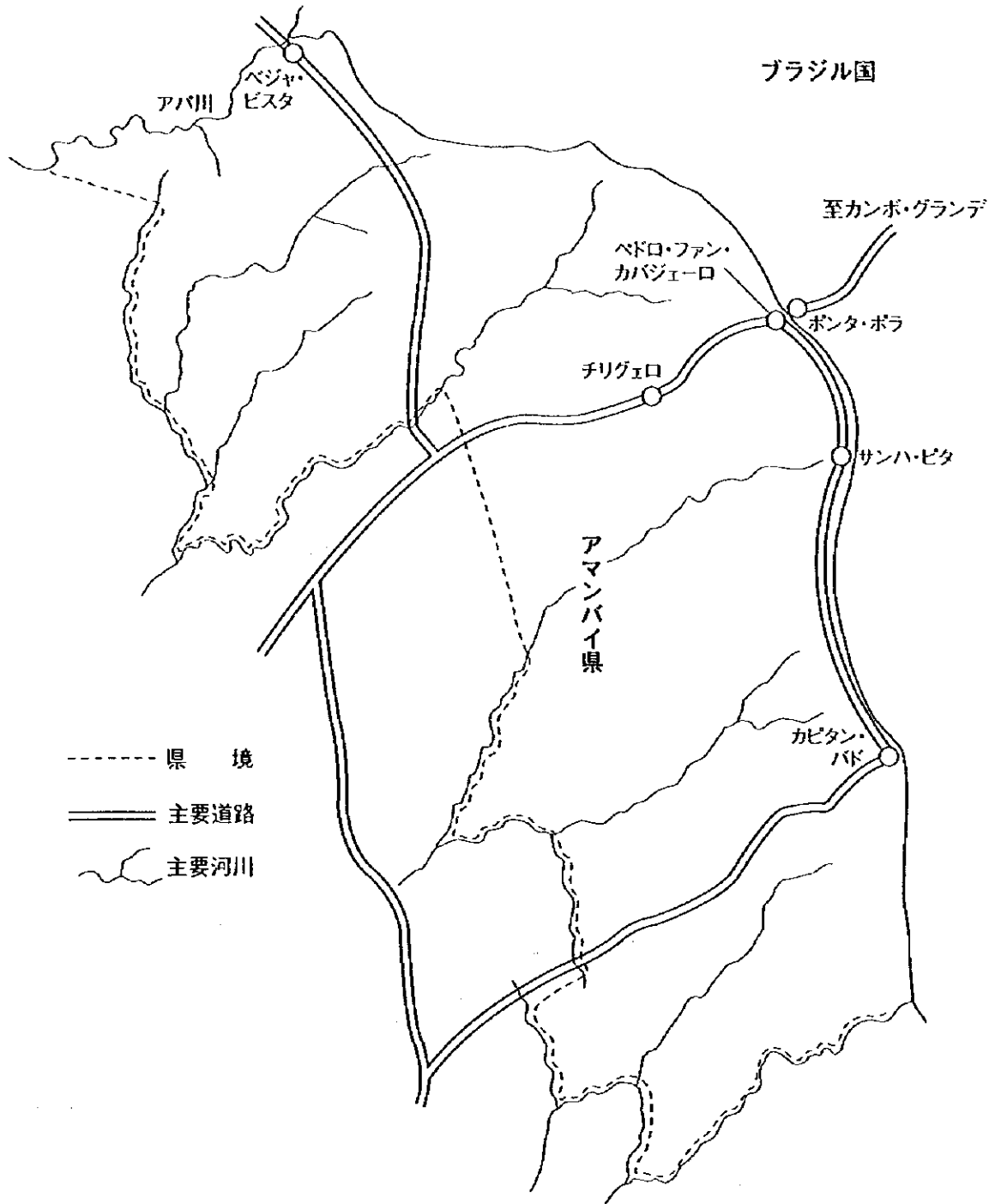
社 会 環 境	最寄都市（１） （該当するもの■）	名称：ボンタ・ボラ 距離：___km（うち未舗装___km） 交通手段：■徒歩または車 <input type="checkbox"/> 鉄道 <input type="checkbox"/> 定期バス <input type="checkbox"/> 不定期バス 所要時間：___時間___分 人口：6万人
	最寄都市（２） （該当するもの■）	名称：_____ 距離：___km（うち未舗装___km） 交通手段： <input type="checkbox"/> 鉄道 <input type="checkbox"/> 定期バス <input type="checkbox"/> 不定期バス 所要時間：___時間___分 人口：___万人
	大都市 （州都または首都） （該当するもの■）	名称：アスンシオン 距離：530km（うち未舗装 0km） 交通手段： <input type="checkbox"/> 鉄道■定期バス <input type="checkbox"/> 不定期バス 所要時間： 7時間___分 人口：100万人
	行政インフラ （各機関が所在する市または郡名）	役所（ペドロ・ファン・カバジェーロ） 公証人役場（ペドロ・ファン・カバジェーロ） 警察（ペドロ・ファン・カバジェーロ） 交通警察（ペドロ・ファン・カバジェーロ） 郵便局（ペドロ・ファン・カバジェーロ） 電話局（ペドロ・ファン・カバジェーロ）
	移住地内 社会インフラ （該当するもの■）	【公共施設】 ■公民館 ■体育館 ■運動場 ■その他（公園） 【教育】 <input type="checkbox"/> 保育園 ■幼稚園 ■小 ■中 ■高 ■日語校 ■その他（ ^{大学} 専門学校） 【日語校】 教師数8人、生徒数110人、教室（■専用 <input type="checkbox"/> 共用 <input type="checkbox"/> 個人宅） 教室数8室、学級（■単式 <input type="checkbox"/> 複式） 【保健・医療】 ■保健所 ■診療所 ■病院 ■薬局 ■検査所 ・医師：■常勤 <input type="checkbox"/> 非常勤 ・看護婦：■常勤 <input type="checkbox"/> 非常勤 ・その他（ ） 【警察】 ■派出所 ■定期巡回 <input type="checkbox"/> 不定期 <input type="checkbox"/> その都度
	移住地内 産業インフラ （該当するもの■）	【農業用水】 <input type="checkbox"/> 公営灌漑用水 <input type="checkbox"/> 域内灌漑用水 ■河川水 <input type="checkbox"/> 地下水 <input type="checkbox"/> 溜池 <input type="checkbox"/> 天水
移住地内 生活インフラ （該当するもの■）	【移住地内幹線道路】 <input type="checkbox"/> 舗装 <input type="checkbox"/> 一部舗装 ■砂利舗装 ■盛土道路 <input type="checkbox"/> その他（ ） 【電気】 ■全戸電化 <input type="checkbox"/> 一部電化 <input type="checkbox"/> 自家発電 <input type="checkbox"/> なし 【飲料水】 <input type="checkbox"/> 水道 ■井戸水 <input type="checkbox"/> 雨水 <input type="checkbox"/> 市販水 （水質： <input type="checkbox"/> 飲用可 <input type="checkbox"/> 要煮沸 <input type="checkbox"/> 飲用不可） 【電話】 ■普通電話 ■携帯電話 <input type="checkbox"/> 公衆電話 <input type="checkbox"/> なし	

入植者状況	入植形態	日本から直接入植 65戸 (うち非居住者 ___戸) それ以外から入植 (日系人) 26戸 (うち非居住者 ___戸) (非日系人) ___戸 *非居住者とは、農地を所有するも移住地外に居住する者													
	日系人入植者 (98年7月現在412名)	<table border="0"> <tr> <td>農業専業 16戸</td> <td>加工業 4戸</td> </tr> <tr> <td>農業兼業：(加工業) 2戸</td> <td>修理業 1戸</td> </tr> <tr> <td>(修理業) ___戸</td> <td>商業 45戸</td> </tr> <tr> <td>(商業) 6戸</td> <td>サービス業 1戸</td> </tr> <tr> <td>(サービス業) ___戸</td> <td>牧畜 4戸</td> </tr> <tr> <td>(被雇用者) ___戸</td> <td></td> </tr> <tr> <td>(その他) ___戸</td> <td></td> </tr> </table>	農業専業 16戸	加工業 4戸	農業兼業：(加工業) 2戸	修理業 1戸	(修理業) ___戸	商業 45戸	(商業) 6戸	サービス業 1戸	(サービス業) ___戸	牧畜 4戸	(被雇用者) ___戸		(その他) ___戸
農業専業 16戸	加工業 4戸														
農業兼業：(加工業) 2戸	修理業 1戸														
(修理業) ___戸	商業 45戸														
(商業) 6戸	サービス業 1戸														
(サービス業) ___戸	牧畜 4戸														
(被雇用者) ___戸															
(その他) ___戸															
移住地内農業現況	主たる農業	1戸当たり耕作平均面積 (単位：ha)													
	雑穀 (移住地全体)	小麦600ha、大豆1,800ha、とうもろこし200ha													
	畜産 (移住地全体)	養鶏(鶏卵)20,000羽、肉牛7,000頭													
	林業 (移住地全体)	エリオット松8ha、ウルンデウ14ha													
その他	主生産物販売取扱機関 (該当するもの■)	<table border="0"> <tr> <td>■農業協同組合</td> <td><input type="checkbox"/>スーパー等小売業者</td> </tr> <tr> <td>■加工業者</td> <td><input type="checkbox"/>親戚・友人・知人等個人</td> </tr> <tr> <td>■商社等仲買業者</td> <td><input type="checkbox"/>生産農家自身(卸売市場)</td> </tr> <tr> <td><input type="checkbox"/>生産農家自身(小売)</td> <td><input type="checkbox"/>その他()</td> </tr> </table>	■農業協同組合	<input type="checkbox"/> スーパー等小売業者	■加工業者	<input type="checkbox"/> 親戚・友人・知人等個人	■商社等仲買業者	<input type="checkbox"/> 生産農家自身(卸売市場)	<input type="checkbox"/> 生産農家自身(小売)	<input type="checkbox"/> その他()					
	■農業協同組合	<input type="checkbox"/> スーパー等小売業者													
■加工業者	<input type="checkbox"/> 親戚・友人・知人等個人														
■商社等仲買業者	<input type="checkbox"/> 生産農家自身(卸売市場)														
<input type="checkbox"/> 生産農家自身(小売)	<input type="checkbox"/> その他()														
金融機関 (該当するもの■)	■事業団 ■農業協同組合 ■公営銀行 ■民間銀行 <input type="checkbox"/> その他()														

事業団支援事業

事業名	項目	事業年度	事業内容	助成率
農業基盤整備	営農改善特別対策事業	昭和49～51 平成元	生産技術改善特別対策、コーヒー、さび病対策(トラクター、スピードスプレヤー)生産振興必要設備装備、種子貯蔵用サイロ建設	購入貸与 2/3
生活環境整備	電化対策	平成元～5	移住地電化	2/3
	公民館設置	昭和59	公民館建築	2/3
	治安対策	平成2	警察派出所1、車輛1、無線機1基	
教育環境整備	移住地内教育施設・設備	昭和48 昭和54	寄宿舍1棟 小学校校舎改築1棟	
開発青年、 日系社会青年 ボランティア (派遣年度) 3名	教育・文化・その他 (3名)	日本語教育3名(昭和63、平成3、4)		
移住シニア専門家、 日系社会シニア ボランティア (派遣年度) 3名	教育・文化・その他 (3名)	日本語教育3名(平成4、7、10)		

地区略図



ミンガガス移住地

所在地	アルト・パラナ県エステ市 Colonia Minga Guaz KM16, S/Ruta Internacional Dto. Alto Parana	
面積	全移住地面積 75,000ha. 1 区画平均 20ha.	
沿革	国境地帯の地域開発、並びにアルト・パラナ県の農業振興を目的として、バ国政府直営で創設した混合移住地である。この移住地の西側に隣接して、事業団直営イグアス移住地がある。日本人の入植は1961年頃からラ・パス、チャベス両移住地の転住者にはじまり、毎年わずかずつ国内の各地から入植し、今日 33 世帯を数えている。	
自然環境	地形	標高はパラナ河に向かってやや傾斜、南北はアカラウ、モンダウ両河に向かい傾斜、移住地の中央を走る国際道路は分水嶺をなす。隣接のイグアス移住地よりは高く標高 240 ~ 350m。イグアスよりやや波状地形の波が少ない。
	地質・土壌	表土は「テラ・ロッサ」と呼ばれる暗赤色のラテライト化土壌が 100 ~ 150cm で、その下層は黄赤色または赤色となっている。 粘土質が 50% 以上ある所が多く、適度の雨量がある場合は、土壌は植物にとって最高に良い状態であるが、3 週間位雨が降らないと地表面は乾燥し通気性を欠くようになる。 自然カンボ（草原の意）の土壌は、砂土、黒泥土で一般にカリ、リン酸が不足し強酸性である。
	植生・林相	亜熱帯性の樹高 30m 前後の樹木が密生しており、低位部の湿地付近は細く樹丈が低い雑木が粗生しているが、台地に向かい密生原生林と変化していく。 この亜熱帯林には各種の有用材がみられ、現地名セドロ・ラパーチョ・グワタンブ・ウピラロなどがあつた。現在では当時の密林状態を残すところは皆無である。
	気候	大陸性亜熱帯気候で年間雨量は 1,700mm 内外で、降雨量は年間を通して大体均一である。夏期（10月～4月）の最高気温は 40℃ 近くになることがしばしばある。冬期（5月～9月）の最低気温は 4℃ で、降雪をみることもあるが、その頻度は年間 5 ~ 10 回程度である。年間平均気温は 22 ~ 23℃ である。 風は低気圧による突風が招くこともあるが風倒木の被害が生じる程度の突風は数十年に 1 回あるかないかである。

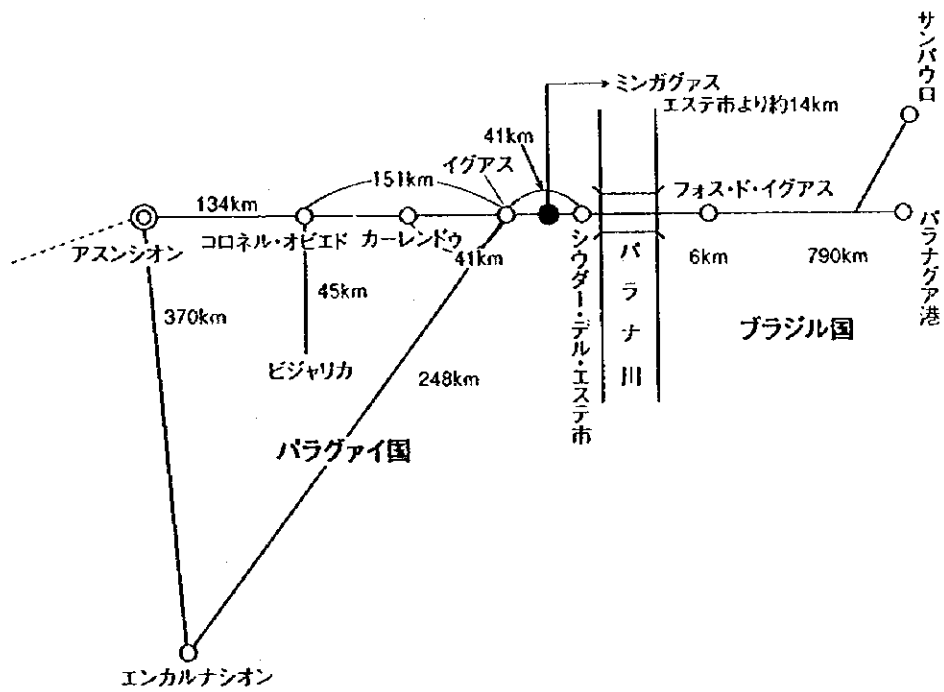
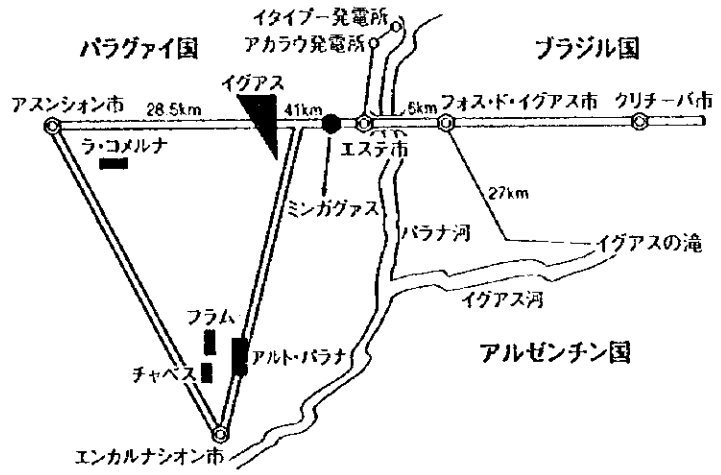
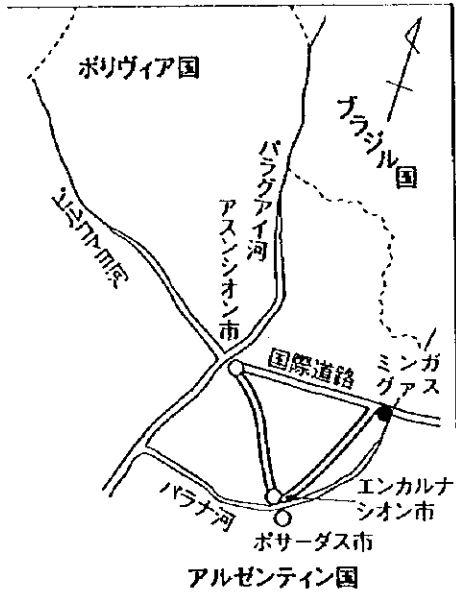
社 会 環 境	最寄都市(1) (該当するもの■)	名称：シウダー・アル・エステ 距離：16km (うち未舗装0km) 交通手段： <input type="checkbox"/> 鉄道 <input type="checkbox"/> 定期バス <input type="checkbox"/> 不定期バス 所要時間：__時間30分 人口：13.4万人
	最寄都市(2) (該当するもの■)	名称：_____ 距離：__km (うち未舗装__km) 交通手段： <input type="checkbox"/> 鉄道 <input type="checkbox"/> 定期バス <input type="checkbox"/> 不定期バス 所要時間：__時間__分 人口：__万人
	大都市 (州都または首都) (該当するもの■)	名称：アスンシオン 距離：310km (うち未舗装0km) 交通手段： <input type="checkbox"/> 鉄道 <input type="checkbox"/> 定期バス <input type="checkbox"/> 不定期バス 所要時間：5時間__分 人口：100万人
	行政インフラ (各機関が所在する市または郡名)	役所 (ミンガグアス) 公証人役場 (ミンガグアス) 警察 (ミンガグアス) 交通警察 (ミンガグアス) 郵便局 (ミンガグアス) 電話局 (ミンガグアス)
	移住地内 社会インフラ (該当するもの■)	[公共施設] ■公民館 ■体育館 ■運動場 ■その他(公園) [教育] <input type="checkbox"/> 保育園 ■幼稚園 ■小 ■中 ■高 ■日語校 ■その他(大学分校、専門学校) [日語校] 教師数4人、生徒数35人、教室(<input type="checkbox"/> 専用 ■共用 <input type="checkbox"/> 個人宅) 教室数4室、学級(<input type="checkbox"/> 単式 ■複式) [保健・医療] ■保健所 ■診療所 ■病院 ■薬局 ■検査所 ・医師：■常勤 <input type="checkbox"/> 非常勤 ・看護婦：■常勤 <input type="checkbox"/> 非常勤 ・その他() [警察] <input type="checkbox"/> 派出所 <input type="checkbox"/> 定期巡回 <input type="checkbox"/> 不定期 <input type="checkbox"/> その都度 ■警察署
	移住地内 産業インフラ (該当するもの■)	[農業用水] <input type="checkbox"/> 公営灌漑用水 <input type="checkbox"/> 域内灌漑用水 ■河川水 ■地下水 ■溜池 <input type="checkbox"/> 天水
移住地内 生活インフラ (該当するもの■)	[移住地内幹線道路] ■舗装 <input type="checkbox"/> 一部舗装 <input type="checkbox"/> 砂利舗装 <input type="checkbox"/> 盛土道路 <input type="checkbox"/> その他() [電気] ■全戸電化 <input type="checkbox"/> 一部電化 <input type="checkbox"/> 自家発電 <input type="checkbox"/> なし [飲料水] ■水道 ■井戸水 <input type="checkbox"/> 雨水 <input type="checkbox"/> 市販水 (水質： <input type="checkbox"/> 飲用可 <input type="checkbox"/> 要煮沸 <input type="checkbox"/> 飲用不可) [電話] ■普通電話 ■携帯電話 ■公衆電話 <input type="checkbox"/> なし	

入植者状況	入植形態	日本から直接入植 8戸 (うち非居住者 1戸) それ以外から入植 (日系人) 6戸 (うち非居住者 3戸) (非日系人) 約7,400戸 *非居住者とは、農地を所有するも移住地外に居住する者
	日系人入植者 (98年7月現在33名)	農業専業 6戸 農業兼業：(加工業) ___戸 (修理業) ___戸 (商業) 1戸 (サービス業) ___戸 (被雇用者) ___戸 (その他) ___戸 加工業 ___戸 修理業 ___戸 商業 1戸 サービス業 1戸 その他 1戸
移住地内農業現況	主たる農業	1戸当たり耕作平均面積 (単位：ha)
	雑穀 (移住地全体)	小麦150ha、大豆282ha、その他の豆類60ha、とうもろこし20ha
	畜産 (移住地全体)	養鶏(鶏卵)30,000羽、肉牛80頭
その他	主生産物販売 取扱機関 (該当するもの■)	<input checked="" type="checkbox"/> 農業協同組合 <input checked="" type="checkbox"/> スーパー等小売業者 <input type="checkbox"/> 加工業者 <input type="checkbox"/> 親戚・友人・知人等個人 <input checked="" type="checkbox"/> 商社等仲買業者 <input checked="" type="checkbox"/> 生産農家自身(卸売市場) <input type="checkbox"/> 生産農家自身(小売) <input type="checkbox"/> その他()
	金融機関 (該当するもの■)	<input checked="" type="checkbox"/> 事業団 <input type="checkbox"/> 農業協同組合 <input type="checkbox"/> 公営銀行 <input checked="" type="checkbox"/> 民間銀行 <input type="checkbox"/> その他()

事業団支援事業

事業名	項目	事業年度	事業内容	助成率
生活環境整備	公民館設置	昭和53	公民館建築	2/3
開発青年、 日系社会青年 ボランティア (派遣年度) 3名	教育・文化・その他 (3名)		日本語教育2名(平成5、8) 団体事務1名(平成9)	

地区略図



ラ・コルメナ移住地

所在地	パラグアリ県ラ・コルメナ市 Ciudad la Colmena, Departamento de Paraguari	
面積	全移住地面積 11,000ha. 1区画平均 20ha.	
沿革	1934年(昭和9年)、ブラジル拓殖組合の専務であった故宮坂国人氏の調査報告に基づき、1935年(昭和10年)～36年実施調査し、1936年(昭和11年)ブラ拓は400家族の日本人移住者を導入する目的で、11,000haの土地を購入した。 同年6月第1回、7月に第2回、第3回と、それぞれブラジルより指導移住者が入植、翌8月に至り日本から直来の第1回入植者11家族81名が到着し、現在のコルメナ62年の歴史がはじまった。 以後、1941年(昭和16年)までの5年間に指導移住者3回、日本から28回と合わせて123家族790名が相次いで入植した。 戦後の入植は1954年(昭和29年)に再開され、同年に3家族19名、翌年6家族34名、計9家族53名が入植し、その後、近親や雇用呼び寄せで約10名が入植したに止まっている。現在は88戸が定住している。	
自然環境	地形	緩傾斜の丘陵地に面し、移住地の西南にApyra-Guá(海拔600m) Cordilleritaの連山があり、この分水嶺が移住地の境界線となっている。これらの山々はかなりの急傾斜で所々岩石の露出している所が見られるが、ほとんど森林で覆われその麓から緩やかな傾斜で移住地が広がっている。 移住地を流れている小川はいずれも清流で乾燥期があり水量はかなり減るが流れが絶えることはない。
	地質・土壌	草原の土質は主に沖積土の腐植質に富む砂質土壌であるが、低湿地には粘土質の含有量が多い所もある。 森林下の上層土は砂質土壌をもって覆われているが下層土は大体において植土である。全移住地を大別すれば、砂質土壌60%、壤土15%、植土20%、砂土5%の土壌区別に大別することができる。
	植生・林相	同移住地は原始林6割、原野地帯4割で占められていた。原始林にはラバチョー、セーゾロ、カプフィート等の広葉、有用材もかなりあって入植者の建築(住宅や倉庫)には不自由ななかった。 現在では入植開拓時を偲ぼせる原始林はなくなっているが、今でも山岳の中腹から草原に至るまでの林野には、雑木の密生する中にラバチョー等色とりどりの花を咲かす樹木が見られる。
	気候	夏期は11月から3月で平均最高気温は28℃、冬期は5月から8月この間10日程度の降雪日数がある。また稀に結氷する。降雨量は年間1,500mm程度、降雨日数50～60日前後である。

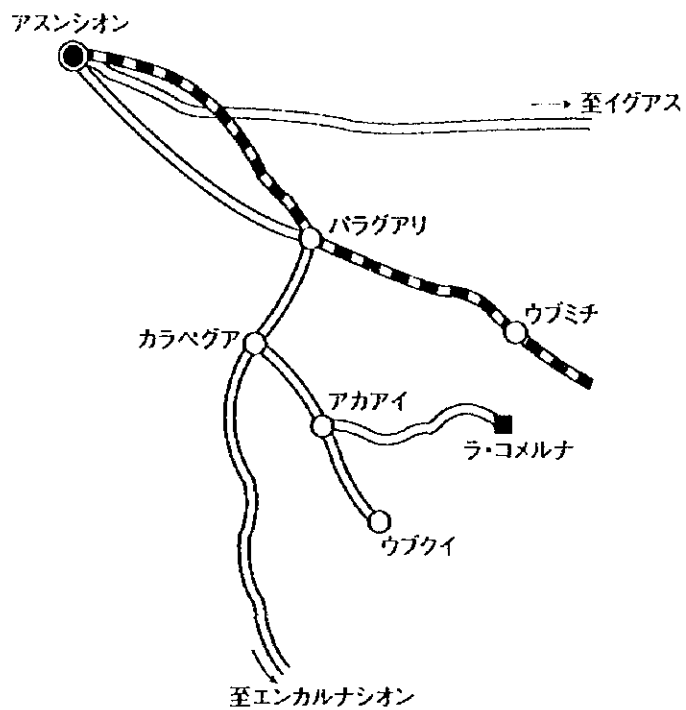
社 会 環 境	<p>最寄都市（１） （該当するもの■）</p>	<p>名称：アカアイ 距離：27km（うち未舗装 0km） 交通手段：<input type="checkbox"/>鉄道■定期バス <input type="checkbox"/>不定期バス 所要時間：___時間 30分 人口：約3千人</p>
	<p>最寄都市（２） （該当するもの■）</p>	<p>名称：カラベグア 距離：50km（うち未舗装 0km） 交通手段：<input type="checkbox"/>鉄道■定期バス <input type="checkbox"/>不定期バス 所要時間：___時間 50分 人口：約5千人</p>
	<p>大都市 （州都または首都） （該当するもの■）</p>	<p>名称：アスンシオン 距離：130km（うち未舗装 0km） 交通手段：<input type="checkbox"/>鉄道■定期バス <input type="checkbox"/>不定期バス 所要時間：3時間 00分 人口：100万人</p>
	<p>行政インフラ （各機関が所在する市または郡名）</p>	<p>役所（ラ・コルメナ） 公証人役場（ラ・コルメナ） 警察（ラ・コルメナ） 交通警察（ ） 郵便局（ラ・コルメナ） 電話局（ラ・コルメナ）</p>
	<p>移住地内 社会インフラ （該当するもの■）</p>	<p>【公共施設】 ■公民館 ■体育館 ■運動場 <input type="checkbox"/>その他（ ） 【教育】 <input type="checkbox"/>保育園 ■幼稚園 ■小 ■中 ■高 ■日語校 <input type="checkbox"/>その他（ ） 【日語校】 教師数3人、生徒数62人、教室（■専用 <input type="checkbox"/>共用 <input type="checkbox"/>個人宅） 教室数4室、学級（<input type="checkbox"/>単式 ■複式） 【保健・医療】 <input type="checkbox"/>保健所 ■診療所 <input type="checkbox"/>病院 ■薬局 <input type="checkbox"/>検査所 ・医師：■常勤 <input type="checkbox"/>非常勤 ・看護婦：■常勤 <input type="checkbox"/>非常勤 ・その他（ ） 【警察】 ■派出所 <input type="checkbox"/>定期巡回 <input type="checkbox"/>不定期 <input type="checkbox"/>その都度</p>
	<p>移住地内 産業インフラ （該当するもの■）</p>	<p>【農業用水】 <input type="checkbox"/>公営灌漑用水 ■域内灌漑用水 <input type="checkbox"/>河川水 <input type="checkbox"/>地下水 <input type="checkbox"/>溜池 <input type="checkbox"/>天水</p>
<p>移住地内 生活インフラ （該当するもの■）</p>	<p>【移住地内幹線道路】 <input type="checkbox"/>舗装 ■一部舗装 <input type="checkbox"/>砂利舗装 <input type="checkbox"/>盛土道路 <input type="checkbox"/>その他（ ） 【電気】 ■全戸電化 <input type="checkbox"/>一部電化 <input type="checkbox"/>自家発電 <input type="checkbox"/>なし 【飲料水】 ■水道 <input type="checkbox"/>井戸水 <input type="checkbox"/>雨水 <input type="checkbox"/>市販水 （水質： ■飲用可 <input type="checkbox"/>要煮沸 <input type="checkbox"/>飲用不可） 【電話】 ■普通電話 <input type="checkbox"/>携帯電話 <input type="checkbox"/>公衆電話 <input type="checkbox"/>なし</p>	

入植者状況	入植形態	日本から直接入植 36戸 (うち非居住者 戸) それ以外から入植 (日系人) 52戸 (うち非居住者 3戸) (非日系人) 約1,000戸 *非居住者とは、農地を所有するも移住地外に居住する者													
	日系人入植者 (98年7月現在379名)	<table border="0"> <tr> <td>農業専業 54戸</td> <td>加工業 戸</td> </tr> <tr> <td>農業兼業：(加工業) 戸</td> <td>修理業 1戸</td> </tr> <tr> <td>(修理業) 戸</td> <td>商業 17戸</td> </tr> <tr> <td>(商業) 戸</td> <td>サービス業 5戸</td> </tr> <tr> <td>(サービス業) 戸</td> <td>被雇用者 3戸</td> </tr> <tr> <td>(被雇用者) 戸</td> <td>その他 8戸</td> </tr> <tr> <td>(その他) 戸</td> <td></td> </tr> </table>	農業専業 54戸	加工業 戸	農業兼業：(加工業) 戸	修理業 1戸	(修理業) 戸	商業 17戸	(商業) 戸	サービス業 5戸	(サービス業) 戸	被雇用者 3戸	(被雇用者) 戸	その他 8戸	(その他) 戸
農業専業 54戸	加工業 戸														
農業兼業：(加工業) 戸	修理業 1戸														
(修理業) 戸	商業 17戸														
(商業) 戸	サービス業 5戸														
(サービス業) 戸	被雇用者 3戸														
(被雇用者) 戸	その他 8戸														
(その他) 戸															
移住地内農業現況	主たる農業	1戸当たり耕作平均面積(単位：ha) 4.09ha													
	雑穀	稲(水稲、陸稲) 0.5ha, 豆類4.8ha, とうもろこし2.0ha 綿1.7ha													
	果樹	ブドウ27.2ha、柑橘(オレンジ/みかん)16.8ha、柿1.0ha、 桃6.4ha、杏/スモモ41.5ha、梅0.1ha、マンゴ13.7ha、果樹の苗1.5ha													
	蔬菜	トマト6.0ha、メロン5.8ha、苺0.3ha、チシャ/キャベツ1.7ha、 葉野菜0.9ha、キュウリ0.7ha、芋類6.0ha、玉ねぎ0.3ha、 サバリート(小型の西洋かぼちゃ)1.0ha													
その他	主生産物販売取扱機関 (該当するもの■)	<table border="0"> <tr> <td>■農業協同組合</td> <td>□スーパー等小売業者</td> </tr> <tr> <td>□加工業者</td> <td>□親戚・友人・知人等個人</td> </tr> <tr> <td>□商社等仲買業者</td> <td>□生産農家自身(卸売市場)</td> </tr> <tr> <td>■生産農家自身(小売)</td> <td>□その他()</td> </tr> </table>	■農業協同組合	□スーパー等小売業者	□加工業者	□親戚・友人・知人等個人	□商社等仲買業者	□生産農家自身(卸売市場)	■生産農家自身(小売)	□その他()					
	■農業協同組合	□スーパー等小売業者													
□加工業者	□親戚・友人・知人等個人														
□商社等仲買業者	□生産農家自身(卸売市場)														
■生産農家自身(小売)	□その他()														
金融機関 (該当するもの■)	■事業団 ■農業協同組合 ■公営銀行 □民間銀行 □その他()														

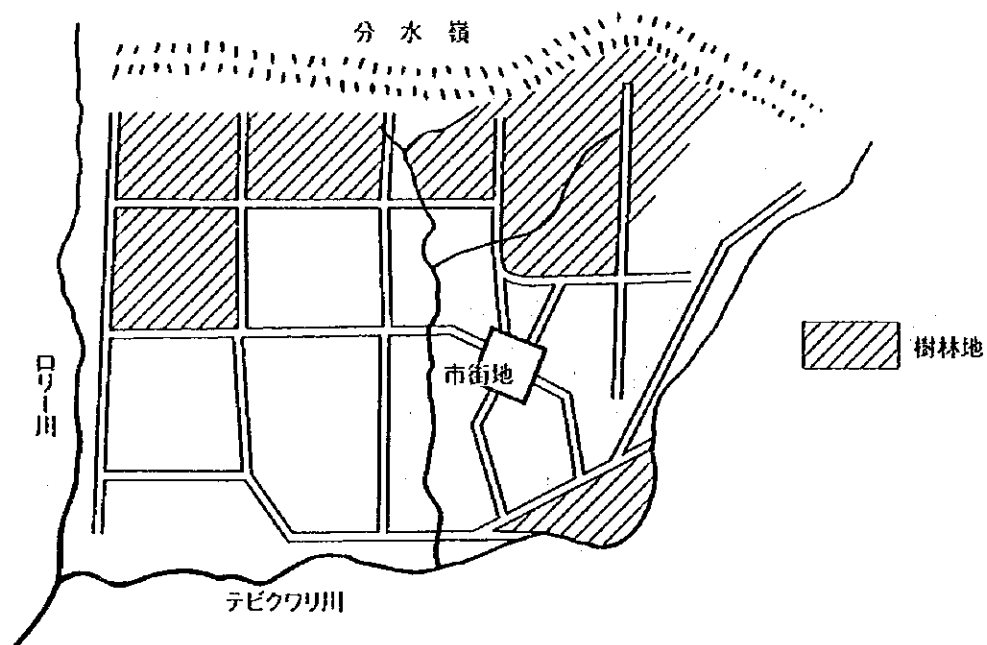
事業団支援事業

事業名	項目	事業年度	事業内容	助成率
生活環境整備	電化対策	昭和54	移住地電化	2/3
	公民館設置	昭和58	公民館建築	2/3
開発青年、 日系社会青年 ボランティア (派遣年度) 4名	教育・文化・その他 (4名)	日本語教育2名(昭和60、平成8) 団体事務2名(平成3、7)		
移住シニア専門家、 日系社会シニア ボランティア (派遣年度) 3名	教育・文化・その他 (3名)	日本語教育3名(平成3、5、8)		

地区略図



移住地略図



チャベス移住地

所在地	イタプア県ヘスス・イ・トリニダ郡プレジテンテ・フェデリコ・チャベス Colonia Presidente Federico Chaves, Jesús y Trinidad Departamento de Itapua	
面積	全移住地面積 68,000ha. 1区画平均 20ha.	
沿革	<p>1953年、バ国政府が貧民救済と農業国として繁栄をはかることを目的として、国内の有望農業地帯であるイタプア県内の民有地を買収し、当時の農業改良局管理のもとに創設されたもので、時の大統領の名前を記念して Federico Chaves 移住地と命名した。</p> <p>1952年、ブラジル拓殖組合が、ラ・コルメナ移住地に日本人120世帯導入の枠を取得したが、入植適地が殆どなかったため受入不能の状態であった。当時在バの笠松、石橋氏等は、この状態の打開をかねて、当チャベス移住地に日本人を導入すべく引受機関として「日芭拓殖組合」(戦後邦人移住者受入れの組合)を設立し、並行して120家族(各戸当たり20ha)受入れの枠を取得した。そこでまず第1陣として1953年に、ラ・コルメナ移住地より日本人家族8世帯(戦前移住者)が転住した。その後、1954年に日本から第1陣6家族を受入れ、以来1959年まで入植した。この地区は他のフラム、アルト・パラナ等の事業団造成の移住と異なり日芭混合の移住地でもある。</p> <p>現在は30世帯に減少しているが転耕の主な理由は土地不足によるものである。</p>	
自然環境	地形	パラナ河より奥地に向かいゆるやかな傾斜で高くなり移住地内は比較的起伏に富み、波状形を呈している。 移住地内には、数本の小川が流れており、標高は最高200m、最低180mで平均標高は190mである。
	地質・土壌	玄武岩を母岩とした風化土壌で、一般にテラ・ロッシヤといわれ、赤褐色を呈し、表層は埴壤土または埴土、下層は埴土で地味は肥沃である。地層は低湿地では薄く、斜面にあつては礫層岩盤が散見される。土壌構造がよく発達しており透水性は粘土含量が多いにかかわらず一般に良い。pHは5.5程度の弱酸性である。
	植生・林相	高地は亜熱帯植林(グッタンブー、カナフィスト、ラオ等)が続き、低地は湿地性灌木林及び耐湿草木が繁茂している。 有用材はすでにその殆どが資材として伐り出されておりその量は僅かである。
	気候	乾期は12月～2月の最夏期、雨期は9月～11月の春先から初夏とされているが、特に明確な区分はない。 年平均気温 22.6℃ 年平均最高気温 29.5℃、年平均最低気温 15.3℃ 年間平均降雨量は 2,000mm 程度。 降霜：冬期 7回～12回(強度の降霜は年 2～3回) 降雹：9月～11月の春期に 2～3回軽度の降雹あり。但し、10年に1度程度の頻度で大降雹あり。

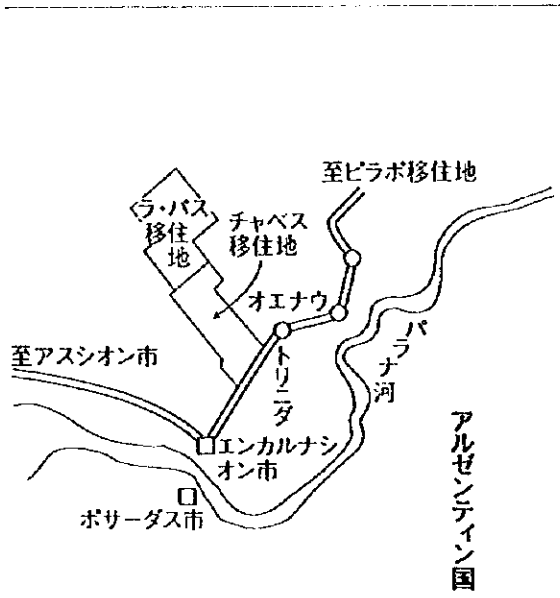
社 会 環 境	最寄都市（１） （該当するもの■）	名称：エルカルナシオン 距離：20km（うち未舗装0km） 交通手段： <input type="checkbox"/> 鉄道■定期バス <input type="checkbox"/> 不定期バス 所要時間：___時間30分 人口：6万人
	最寄都市（２） （該当するもの■）	名称：_____ 距離：___km（うち未舗装___km） 交通手段： <input type="checkbox"/> 鉄道 <input type="checkbox"/> 定期バス <input type="checkbox"/> 不定期バス 所要時間：___時間___分 人口：___万人
	大都市 （州都または首都） （該当するもの■）	名称：アスンシオン 距離：380km（うち未舗装0km） 交通手段： <input type="checkbox"/> 鉄道■定期バス <input type="checkbox"/> 不定期バス 所要時間：6時間20分 人口：100万人
	行政インフラ （各機関が所在する市または郡名）	役所（カピタン・ミランダ、トリニダ、ヘスス） 公証人役場（エンカルナシオン） 警察（カピタン・ミランダ、トリニダ、ヘスス） 交通警察（エンカルナシオン） 郵便局（エンカルナシオン） 電話局（カピタン・ミランダ、トリニダ、ヘスス）
	移住地内 社会インフラ （該当するもの■）	【公共施設】 ■公民館 <input type="checkbox"/> 体育館 ■ <input type="checkbox"/> 運動場 <input type="checkbox"/> その他（ ） 【教育】 <input type="checkbox"/> 保育園 <input type="checkbox"/> 幼稚園 ■小 <input type="checkbox"/> 中 <input type="checkbox"/> 高 ■日語校 <input type="checkbox"/> その他（ ） 【日語校】 教師数4人、生徒数21人、教室（■専用 <input type="checkbox"/> 共用 <input type="checkbox"/> 個人宅） 教室数3室、学級（ <input type="checkbox"/> 単式 ■複式） 【保健・医療】 <input type="checkbox"/> 保健所 <input type="checkbox"/> 診療所 <input type="checkbox"/> 病院 <input type="checkbox"/> 薬局 <input type="checkbox"/> 検査所 ・医師： <input type="checkbox"/> 常勤 <input type="checkbox"/> 非常勤 ・看護婦： <input type="checkbox"/> 常勤 <input type="checkbox"/> 非常勤 ・その他（ ） 【警察】 ■派出所 <input type="checkbox"/> 定期巡回 <input type="checkbox"/> 不定期 <input type="checkbox"/> その都度
	移住地内 産業インフラ （該当するもの■）	【農業用水】 <input type="checkbox"/> 公営灌漑用水 <input type="checkbox"/> 域内灌漑用水 <input type="checkbox"/> 河川水 ■地下水 <input type="checkbox"/> 溜池 <input type="checkbox"/> 天水
移住地内 生活インフラ （該当するもの■）	【移住地内幹線道路】 ■舗装 <input type="checkbox"/> 一部舗装 <input type="checkbox"/> 砂利舗装 <input type="checkbox"/> 盛土道路 <input type="checkbox"/> その他（ ） 【電気】 ■全戸電化 <input type="checkbox"/> 一部電化 <input type="checkbox"/> 自家発電 <input type="checkbox"/> なし 【飲料水】 <input type="checkbox"/> 水道 ■井戸水 <input type="checkbox"/> 雨水 <input type="checkbox"/> 市販水 （水質： ■飲用可 <input type="checkbox"/> 要煮沸 <input type="checkbox"/> 飲用不可） 【電話】 ■普通電話 <input type="checkbox"/> 携帯電話 <input type="checkbox"/> 公衆電話 <input type="checkbox"/> なし	

入植者状況	入植形態	日本から直接入植 28戸 (うち非居住者 2戸) それ以外から入植 (日系人) 2戸 (うち非居住者 ___戸) (非日系人) 250戸 *非居住者とは、農地を所有するも移住地外に居住する者
	日系人入植者 (93年7月現在136名)	農業専業 28戸 農業兼業：(加工業) ___戸 (修理業) ___戸 (商業) ___戸 (サービス業) ___戸 (被雇用者) ___戸 (その他) ___戸 加工業 ___戸 修理業 ___戸 商業 ___戸 サービス業 ___戸
移住地内農業現況	主たる農業	1戸当たり耕作平均面積 (単位：ha)
	雑穀 (移住地全体)	小麦 80ha, 大豆 107ha, とうもろこし 4ha
	畜産	1戸当たりの平均飼養成頭羽数 養鶏 (鶏卵) 943羽, 養豚 2.3頭, 肉牛 132.7頭, 乳牛 0.43頭
その他	主生産物販売 取扱機関 (該当するもの■)	<input checked="" type="checkbox"/> 農業協同組合 <input type="checkbox"/> スーパー等小売業者 <input type="checkbox"/> 加工業者 <input type="checkbox"/> 親戚・友人・知人等個人 <input checked="" type="checkbox"/> 商社等仲買業者 <input type="checkbox"/> 生産農家自身 (卸売市場) <input checked="" type="checkbox"/> 生産農家自身 (小売) <input type="checkbox"/> その他 ()
	金融機関 (該当するもの■)	<input checked="" type="checkbox"/> 事業団 <input checked="" type="checkbox"/> 農業協同組合 <input checked="" type="checkbox"/> 公営銀行 <input checked="" type="checkbox"/> 民間銀行 <input type="checkbox"/> その他()

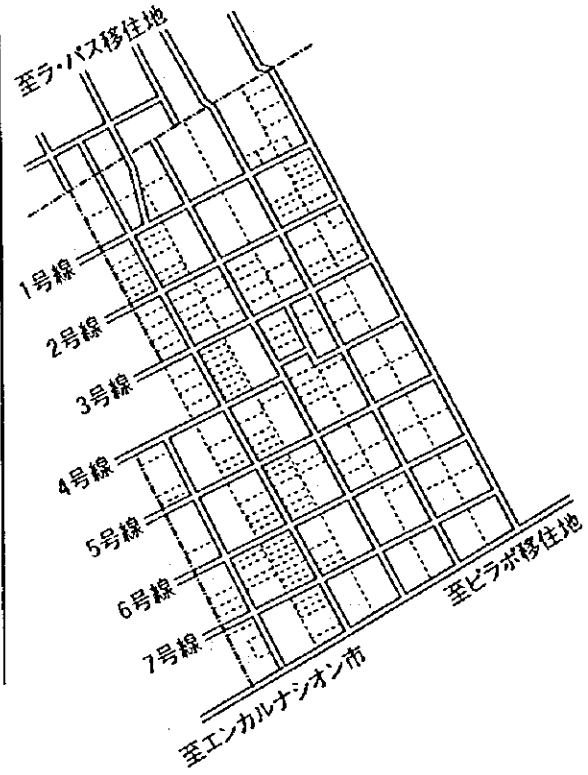
事業団支援事業

事業名	項目	事業年度	事業内容	助成率
生活環境整備	公民館設置	昭和53	公民館建築	2/3

地区略図



移住地略図



団体名称：(和文) ：(欧文)	代表者： 職名 氏名 任期	連絡先(手紙)： 電話 FAX Eメール	会員の資格： 会員数 法人格取得(有無)： 年月(日) 専従：役員、職員	諸施設	傘下組織	活動内容・ 年中行事	備考
社団法人アマンバイ日本人会 Asociación Japonesa del Amambay	会長 湯浅悟 1998年12月まで(1年間)	Casillade Correo No 14, Pedro Juan Caballero, Dpto Amambay Paraguay 036-2529 036-2529	ベドロ・ファン・ガバジェーロ市近辺の日系人 112名 有 1972年5月 3名	日本人会事務局、公民館、日本語学校、学生寮、総合グラウンド、植林地、公園墓地	日本語校、婦人部、敬老会、その他(幼稚園、各スポーツ、愛好会等)	運動会、紅白歌合戦	機関誌： あけぼの 200部
アマンバイ農業協同組合 Sec. Cooperativa Amambay Agr. Ltda.	組合長 麻田雷弘 1998年12月まで(1年間)	Casilla de Correo No14, Pedro Juan Caballero, Dpto Amambay Paraguay 036-3907 036-3907	21名 有 1961年6月 8名、4名	サイロ			
アマンバイ日本語学校 Escuela Japonesa del Amambay	会長 湯浅悟 1998年12月まで(1年間)	Casilla de Correo No14, Pedro Juan Caballero, Dpto Amambay Paraguay 036-3821 036-3821	7名	小講堂、教室7、運動場、職員室等		学芸会、運動会、スピーチ・コンテスト、遠足、修学旅行	機関誌： 日本語校だより 150部
エステ日本人会 Asociación Japonesa del Este	会長 藤井敏勝 1999年1月まで(2年間)	Casilla de Correo No 337 Ciudad del Este, Paraguay (061)570-442 (061)570-442	日本人、日系人 52名 有 1993年7月 7名、1名(JICA青年ボランティア)	会館(エステ市、ミンガガス市)	日本語校、青年部、敬老会(休会中)	エステおよびミンガガス市の日本人、日系人の親睦、また子弟の日本語教育を行う日本語校の運営。年中行事：新年会、成人式、運動会、慰霊祭、敬老会、納涼祭	

団体名称：(和文) ：(欧文)	代表者： 職名 氏名 任期	連絡先(手紙)： 電話 F A X Eメール	会員の資格： 会員数 法人格取得(有無)： 年月(日) 専従：役員、職員	諸施設	傘下組織	活動内容・ 年中行事	備考
ラ・コルメナ日本人文化協会 Asociación Cultural Japonesa de La Colmena	会長 後藤満雄 1999年2月まで(1年間)	Ciudad La Colmena, Departamento de Paraguari, Paraguay 0537-355 0537-355	満18歳以上、一戸一 会員制 64名 有 1981年12月 11名、1名	公民館、体育館、運動 場、日本語学校	日本語校、青年部、婦人 部、敬老会、(老人ク ラブ福寿会)その他 (ゲートボール愛好 会)	会員の親睦、外部諸団 体との交流、日本語学 校運営、各種文化行事 の開催、公民館・体育 館等の管理保全、その 他住民生活に必要な便 宜供与。 年中行事：定期通常総 会(3月)、成人式(1 月)、慰霊祭(5月)、運 動会(8月)	
ラ・コルメナ農産業協同組合 Cooperativa Agro-Industrial La Colmena Ltda.	理事長 関実五郎 1999年7月まで(1 年間)	Próceres de Mayo No 142, Asunción, Paraguay 0537-203 0537-203	満20歳以上の農地 所有者 35名 有 1948年7月 7名、9名	ラ・コルメナ販売所、ア スンシオン販売所、ブ ドウ酒醸造工場、選果 場、予冷庫	販売、購買	販売事業、購買事業、 信用事業、運輸事業、 利用事業、農産加工、 農耕機械 年中行事：定期通常総 会(7月)、創立記念祭、 棚卸し	機関誌： 農協だより 150部
ラ・コルメナ日本語学校 Escuela Japonesa de La Colmena	校長 関淳子	Ciudad La Colmena, Departamento de Paraguari, Paraguay 0537-355 0537-355	就学年齢満7歳以上 62名(生徒) 無 3名(教師)	教室(4)、職員室、図 書室兼音楽室	日本語(児童、生徒)	日系、非日系を問わず、 児童生徒(小学1年生 ～中学3年生)を対象 とした日本語教育。 年中行事：入学式、遠 足、子供の日集会、作文 コンクール参加、運動 会、日本語スピーチ・コ ンテスト参加、日本語 能力試験、開校記念日 集会、学習発表会、卒業 式	機関誌： 日本語だより 45部

団体名称：(和文) ：(欧文)	代表者： 職名 氏名 任期	連絡先(手紙)： 電話 FAX Eメール	会員の資格： 会員数 法人格取得(有無)： 年月(日) 専従：役員、職員	諸施設	傘下組織	活動内容・ 年中行事	備考
チャベス日本人会 Asociación Japonesa de la Colonia Federico Chavez	会長 松宮鎮男 1999年2月まで(1 年間)	Casilla de Correo No 6 Encarnacion, Paraguay (0873)57-0051 (0873)57-0051	チャベス移住地に 土地を持った日本 人、日系人及び家族 30名 有 1978年2月 9名	公民館、日本語学校、グ ランド	日本語校、青年部、婦人 部、敬老会	新年スポーツ大会(1 月)、域内道路の維持 管理、日本語学校の運 営、青年部、婦人部の 行事後援	
ラパス農業協同組合 Cooperativa La Paz Agricola Limitada	組合長理事 小倉正義 1999年2月まで(1 年間)	Casilla de Correo No 4 Encarnacion Paraguay (0763)20004, 20017 (0763)20015 lapazcop@itacom.com.py	土地所有 25ha 106名 有 1972年7月 10名、20名		販売、購買、サイロ、 ガンリン・スタンド、 その他(信用・営農改 善対策)	主に販売、購買、信用 業務がある。(年1回、 6月)各農協対抗ソフ トボール大会(於：ア スンシオン)、(9月) 農協祭(ソフトボ ール、ゲートボ ール、パーク ゴルフ)、(年6 回、8-9月)農協婦 人部主催で婦人学級を 開催、(年5回、8-9 月、農協青年社 年大学を開催	機関誌： 農協だより 150部
チャベス中央日本語学校 Escuela Japonesa de la Colonia Federico Chavez	会長 松宮鎮男	Asociacion Japonesa de la Colonia Federico Chavez, Casilla de Correo No 6 Encarnacion, Para guay (0873)57-0051 (0873)57-0051	12名 無 1972年7月 3名、4名(教員)	2教室1棟、運動場	日語(児童、生徒)	発表会、運動場	

団体名称：(和文) ：(欧文)	代表者： 職名 氏名 任期	連絡先(手紙)： 電話 F A X Eメール	会員の資格： 会員数 法人格取得(有無)： 年月(日) 専従：役員、職員	諸施設	傘下組織	活動内容・ 年中行事	備考
バラグアイ日本人会連合会 La Federación de Asociación Japonesa en el Paraguay	会長 豊蔵直之 2000年2月まで(2年間)	Julio Correa y Domingo Portillo (Villa Guarani), Asunción, Paraguay (021)607-276 (021)609-328	バラグアイ国に在住する日本人、日系人の組織団体 1150名(9日本人会)有 1972年7月 17名、3名	学生寮	アスンシオン日本人会、アマンバイ日本人会、イグアス日本人会、エステ日本人会、エンカルナシオン日本人会、チャベス日本人会、ピラゴ日本人会、ラ・コルメナ日本人会、ラバス日本人会	日本語教育の推進、諸文化行事の開催、母国及び隣国邦人団体との交流、諸スポーツ大会、弁論大会	
日系農業協同組合中央会 Central Cooperativa Nikkei Agricola Ltda.	会長 久保田洋史 1999年3月まで(1年間)	Avda. Mariscal Lopez y Segundo, Fernando de La Mora, Paraguay (021)509-525/526 (021)509-527	協同組合総局によって正式に認可 6単協有 1980年9月 10名、45名	アバスト販売所、エステ販売所	ピラゴ農協、ラバス農協、イグアス農協、アマンバイ農協、ラ・コルメナ農協、アスンセナ農協	年中行事：通常総会、役員会議、業務監査、各単協ソフトボール大会 活動内容：信用事業(預貯金の取扱い、借入、貸付業務)、農産物取扱業務(野菜、果樹)、農業資材の共同購入、加盟農協の代行業務(農業資金の借入手続、農業生産資材の輸入手続、農産物販売代金の回収)	

団体名称：(和文) ：(欧文)	代表者： 職名 氏名 任期	連絡先(手紙)： 電話 FAX Eメール	会員の資格： 会員数 法人格取得(有無)： 年月(日) 専従：役員、職員	諸施設	傘下組織	活動内容・ 年中行事	備考
全パラグアイ日系人教育推進委員会	会長 豊成直之 2000年2月まで(2年間)	La Federación de Asociación Japonesa en el Paraguay, Julio Correa y Domingo Portillo, Villa Guarani, Paraguay (021)609328	各日会長、教育担当理事、バ日協役員、大使館、JICA教育係 15名 無 1名		パラグアイ日本語教育研究協議会、バ国内10日本語学校	日本語教育の推進(日本語弁論大会、作文コンクール、日本語能力試験の実施、日語教師研修、育英助成、西語学習補修、日本語教材開発、教材購入配布)	
パラグアイ日系老人クラブ連合会 Federación de Clubes de Ancianos Japoneses del Paraguay	会長 笠松尚一	Corrales del Norte y Rio Ypane, Fernando de la Mora, Paraguay (021)513-479 (021)513-479	満60歳以上 約500名 有 1993年3月 30名、6名	日系社会福祉センター、 日系診療所	各地域の老人クラブ	各老人クラブとの交流、幹部講習会	機関誌： 長寿会会報
パラグアイ日系社会福祉協議会	会長 笠松尚一 2000年2月まで(2年間)	Corrales del Norte 246 Rio Ypane Fernando de la Mora, Paraguay (021)513-479	パラグアイ国に在住する日本人、日系人で会の目的に賛同協力する団体及び有識者 156名 有 1993年3月 32名、2名	社会福祉センター、診療所	老人クラブの団体	社会福祉センターの管理・運営、診療所の開設、(日本)全老連との交流	機関誌： 日系社会福祉センター会報 約5000部



JICA