

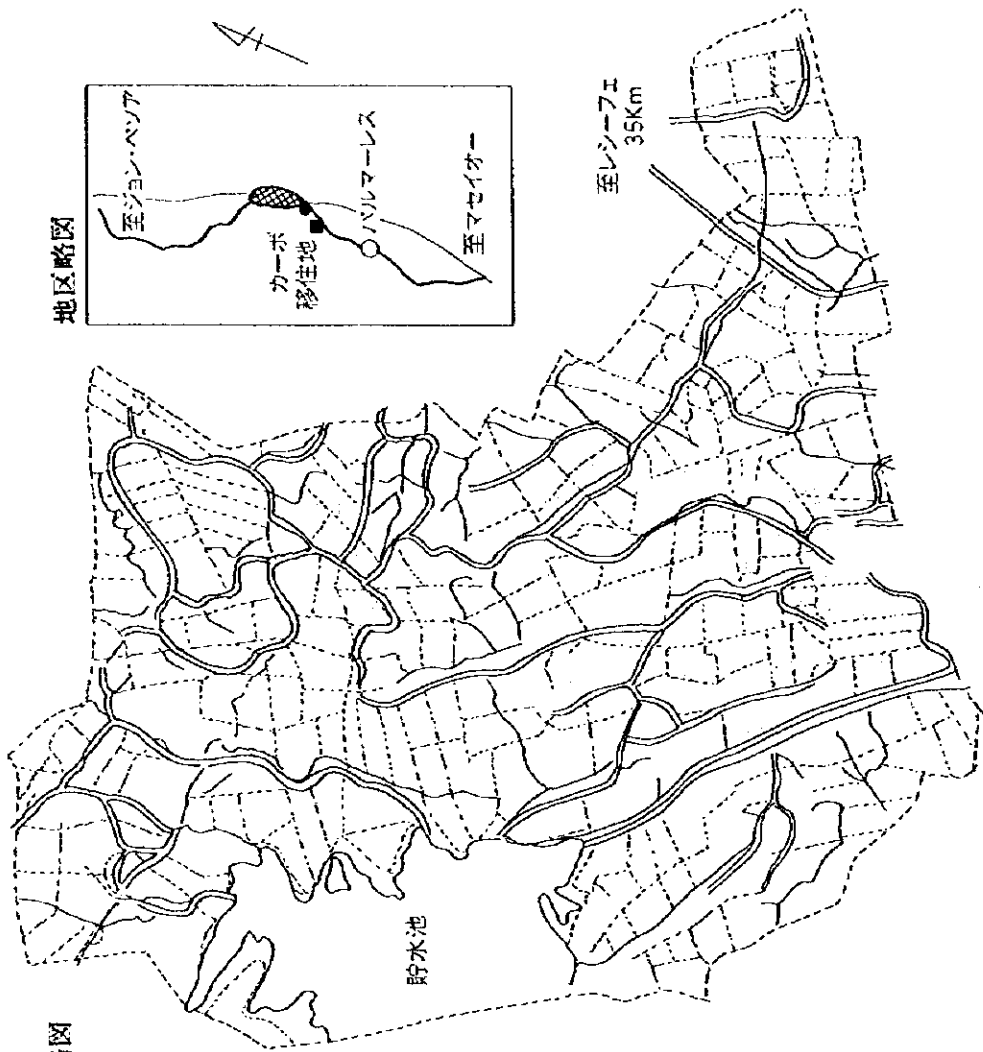
カーボ移住地

所在地	ベルナンブコ州カーボ郡 Município de Cabo, Pernambuco	
面積	全移住地面積 3,500ha. 1区画平均 10ha.	
沿革	ベルナンブコ州政府は、土地を持たない農民に土地を与え生産意欲を向上させるため、1963年レシーフェ南方 30km の不良甘蔗耕地を接収し、州直営の移住地として創設した。 この移住地に対し、プナウ移住地の転出者、レシーフェ近郊分益農の日本人合計 12 家族が 1964 年から 66 年にかけて入植した。 しかし現在、当移住地で農業を営んでいる者は 2 戸である。	
自然環境	地形	標高 13m。緩傾斜の起伏に富む。
	地質・土壌	砂糖キビ廃園跡のやせ地。下層に不透性粘土盤層あり。
	植生・林相	砂糖キビ畑の跡地。
	気候	年平均気温 25.3℃ 年平均最高気温 28.9℃、年平均最低気温 21.8℃、 年間降雨量 2,094.1mm

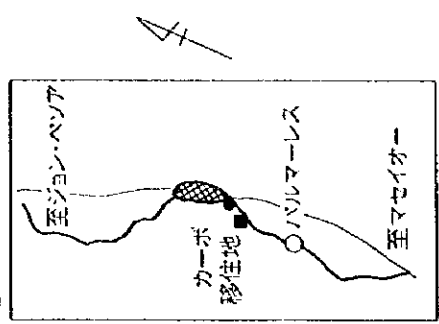
社 会 環 境	最寄都市(1) (該当するもの■)	名称：カーボ 距離：4km (うち未舗装 4km) 交通手段：□鉄道□定期バス □不定期バス 所要時間：__時間__分 人口：4万人
	最寄都市(2) (該当するもの■)	名称：_____ 距離：__km (うち未舗装__km) 交通手段：□鉄道□定期バス □不定期バス 所要時間：__時間__分 人口：__万人
	大都市 (州都または首都) (該当するもの■)	名称：レシーフェ 距離：30km (うち未舗装 4km) 交通手段：■鉄道■定期バス □不定期バス 所要時間：1時間__分 人口：135万人
	行政インフラ (各機関が所在する 市または郡名)	役所 (カーボ) 公証人役場 (カーボ) 警察 (カーボ) 交通警察 (カーボ) 郵便局 (カーボ) 電話局 (カーボ)
	移住地内 社会インフラ (該当するもの■)	[公共施設] □公民館 □体育館 □運動場 □その他() [教育] □保育園 □幼稚園 □小 □中 □高 □日語校 □その他() [日語校] 教師数__人、生徒数__人、教室(□専用 □共用 □個人宅) 教室数__室、学級(□単式 □複式) [保健・医療] □保健所 □診療所 □病院 □薬局 □検査所 ・医師：□常勤 □非常勤 ・看護婦：□常勤 □非常勤 ・その他() [警察] □派出所 □定期巡回 □不定期 □その都度
	移住地内 産業インフラ (該当するもの■)	[農業用水] □公営灌漑用水 □域内灌漑用水 ■河川水 □地下水 ■溜池 □天水
移住地内 生活インフラ (該当するもの■)	[移住地内幹線道路] □舗装 □一部舗装 □砂利舗装 ■盛土道路 □その他() [電気] ■全戸電化 □一部電化 □自家発電 □なし [飲料水] □水道 ■井戸水 □雨水 □市販水 (水質： □飲用可 □要煮沸 □飲用不可) [電話] ■普通電話 □携帯電話 □公衆電話 □なし	

入 植 者 状 況	入 植 形 態	日本から直接入植 0戸 (うち非居住者 戸) それ以外から入植 (日系人) 2戸 (うち非居住者 戸) (非日系人) 145戸 *非居住者とは、農地を所有するも移住地外に居住する者
	日 系 人 入 植 者 (98年7月現在4名)	農業専業 2戸 農業兼業：(加工業) 戸 (修理業) 戸 (商 業) 戸 (サービス業) 戸 (被雇用者) 戸 (その他) 戸 加工業 戸 修理業 戸 商業 戸 サービス業 戸
移 住 地 内 農 業 現 況	主 たる 農 業	1戸当たり耕作平均面積 (単位：ha) 4ha
	果 樹	柑橘 (オレンジ/みかん/レモン) 3ha、バナナ (生食用、調理用) 0.5ha、 ゴヤバ2ha
そ の 他	主生産物販売 取扱機関 (該当するもの■)	<input type="checkbox"/> 農業協同組合 <input type="checkbox"/> スーパー等小売業者 <input type="checkbox"/> 加工業者 <input checked="" type="checkbox"/> 親戚・友人・知人等個人 <input type="checkbox"/> 商社等仲買業者 <input type="checkbox"/> 生産農家自身 (卸売市場) <input type="checkbox"/> 生産農家自身 (小売) <input type="checkbox"/> その他 ()
	金 融 機 関 (該当するもの■)	<input type="checkbox"/> 事業団 <input type="checkbox"/> 農業協同組合 <input type="checkbox"/> 公営銀行 <input checked="" type="checkbox"/> 民間銀行 <input type="checkbox"/> その他 ()

移住地略図



地区略図



至レンゾフエ
35Km

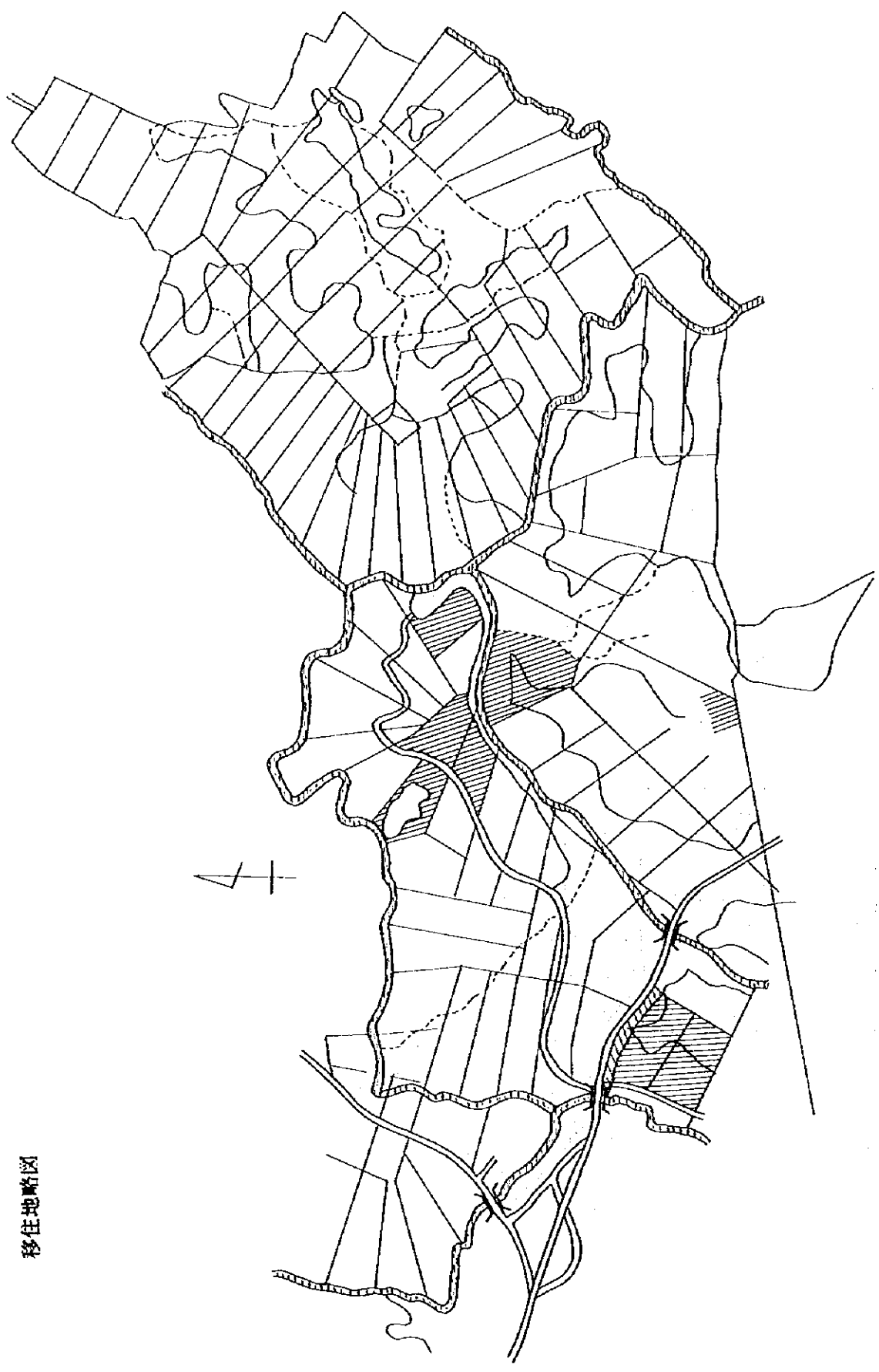
ガビラーバ移住地

所在地	ペルナンブコ州バーハ・デ・ガビラーバ郡 Município de Barra de Guabiraba, Pernambuco	
面積	全移住地面積 1,200ha. 1区画平均 10ha	
沿革	1961年ペルナンブコ州政府がレシーフェ州都への野菜供給地として造成した。 入植者はブラジル人が対象であったが、前後して2～3家族の日系人が定住、現在2家族と不在地主が1家族いる。 造成当初は政府の援助があったため少しは農耕も行われたが、現在は少しばかりの放牧畜があるばかり。 国道101号を南に80km、そこより西に40km、州道85すべて舗装道路。レシーフェまで車で約2時間。	
自然環境	地形	海岸山脈というよりプラナルト高地の中にあり、小さな小山がたくさんあり、機械化のむずかしい地形。 海岸山林地帯の中にあるゆえ、小川がたくさんある。灌漑用の水の心配はない。 標高 500m、海面上。
	地質・土壌	降雨量の多い所ゆえ、雨水に洗われ、土地は粘質土赤悪地。酸度 4.0～4.5pH。透水性は悪い。
	植生・林相	過去は多くの大樹林が密生していたが、すべて焼畑農耕のため現在は切り倒され散在する程度。再生林も少しはある。
	気候	ゾーナ・デ・マッタという気候区分に属し、平均1,800～2,500mmの降雨が4、5月に少しずつはじまり、6、7月に最多。8、9月にまた少なくなる。6～7月は20日位太陽を見ないこともある。10～3月は盛暑乾燥。 雨期は平均気温18～20℃(冬)湿度が高くなる。 乾期は平均気温28～30℃(夏)高温ながら乾燥している。

社 会 環 境	最寄都市（1） （該当するもの■）	名称：ボニート 距離：15km（うち未舗装___km） 交通手段： <input type="checkbox"/> 鉄道■定期バス <input type="checkbox"/> 不定期バス 所要時間：20分 人口：3.5万人
	最寄都市（2） （該当するもの■）	名称：カルアルー 距離：60km（うち未舗装___km） 交通手段： <input type="checkbox"/> 鉄道■定期バス <input type="checkbox"/> 不定期バス 所要時間：1時間20分 人口：23万人
	大都市 （州都または首都） （該当するもの■）	名称：レシーフェ 距離：120km（うち未舗装___km） 交通手段： <input type="checkbox"/> 鉄道■定期バス <input type="checkbox"/> 不定期バス 所要時間：3時間___分 人口：135万人
	行政インフラ （各機関が所在する市または郡名）	役所（ガビラーバ） 公証人役場（ボニート） 警察（ガビラーバ） 交通警察（ボニート） 郵便局（ガビラーバ） 電話局（ガビラーバ）
	移住地内 社会インフラ （該当するもの■）	【公共施設】 <input type="checkbox"/> 公民館 <input type="checkbox"/> 体育館 <input type="checkbox"/> 運動場 <input type="checkbox"/> その他（ ） 【教育】 <input type="checkbox"/> 保育園 <input type="checkbox"/> 幼稚園 ■小 <input type="checkbox"/> 中 <input type="checkbox"/> 高 <input type="checkbox"/> 日語校 <input type="checkbox"/> その他（ ） 【日語校】 教師数___人、生徒数___人、教室（ <input type="checkbox"/> 専用 <input type="checkbox"/> 共用 <input type="checkbox"/> 個人宅） 教室数___室、学級（ <input type="checkbox"/> 単式 <input type="checkbox"/> 複式） 【保健・医療】 <input type="checkbox"/> 保健所 <input type="checkbox"/> 診療所 <input type="checkbox"/> 病院 <input type="checkbox"/> 薬局 <input type="checkbox"/> 検査所 ・医師： <input type="checkbox"/> 常勤 <input type="checkbox"/> 非常勤 ・看護婦： <input type="checkbox"/> 常勤 <input type="checkbox"/> 非常勤 ・その他（ ） 【警察】 <input type="checkbox"/> 派出所 <input type="checkbox"/> 定期巡回 <input type="checkbox"/> 不定期 <input type="checkbox"/> その都度
	移住地内 産業インフラ （該当するもの■）	【農業用水】 <input type="checkbox"/> 公営灌漑用水 <input type="checkbox"/> 域内灌漑用水 ■河川水 <input type="checkbox"/> 地下水 ■溜池 ■天水
	移住地内 生活インフラ （該当するもの■）	【移住地内幹線道路】 <input type="checkbox"/> 舗装 <input type="checkbox"/> 一部舗装 <input type="checkbox"/> 砂利舗装 ■盛土道路 <input type="checkbox"/> その他（ ） 【電気】 <input type="checkbox"/> 全戸電化 ■一部電化 <input type="checkbox"/> 自家発電 <input type="checkbox"/> なし 【飲料水】 <input type="checkbox"/> 水道 ■井戸水 <input type="checkbox"/> 雨水 <input type="checkbox"/> 市販水 （水質： ■飲用可 <input type="checkbox"/> 要煮沸 <input type="checkbox"/> 飲用不可） 【電話】 <input type="checkbox"/> 普通電話 ■携帯電話 <input type="checkbox"/> 公衆電話 <input type="checkbox"/> なし

入植者状況	入植形態	日本から直接入植 ___戸 (うち非居住者 ___戸) それ以外から入植 (日系人) 3戸 (うち非居住者 1戸) (非日系人) 100戸 *非居住者とは、農地を所有するも移住地外に居住する者
	日系人入植者 (98年7月現在3戸)	農業専業 2戸 農業兼業：(加工業) ___戸 (修理業) ___戸 (商業) 1戸 (サービス業) ___戸 (被雇用者) ___戸 (その他) ___戸 加工業 ___戸 修理業 ___戸 商業 ___戸 サービス業 ___戸
移住地内農業現況	主たる農業	1戸当たり耕作平均面積 (単位：ha)
	果樹 (移住地全体)	柑橘 (オレンジ/みかん) 30ha、パパイヤ 2ha、マンゴ 2ha、アセロラ 4ha、 パッション・フルーツ 20ha、アボガド 1ha、ピタンガ 8ha
	蔬菜 (移住地全体)	葉野菜 1ha、芋類 (イニャーム) 2ha
	花卉 (移住地全体)	バラ 1ha、菊 5ha
	畜産 (移住地全体)	肉牛 40頭
	林業 (移住地全体)	ユーカリ 15ha
その他	主生産物販売 取扱機関 (該当するもの■)	<input type="checkbox"/> 農業協同組合 <input type="checkbox"/> スーパー等小売業者 <input type="checkbox"/> 加工業者 <input type="checkbox"/> 親戚・友人・知人等個人 <input type="checkbox"/> 商社等仲買業者 ■生産農家自身 (卸売市場) ■生産農家自身 (小売) <input type="checkbox"/> その他 ()
	金融機関 (該当するもの■)	<input type="checkbox"/> 事業団 <input type="checkbox"/> 農業協同組合 ■公営銀行 <input type="checkbox"/> 民間銀行 <input type="checkbox"/> その他 ()

移住地略図



日系人入植地

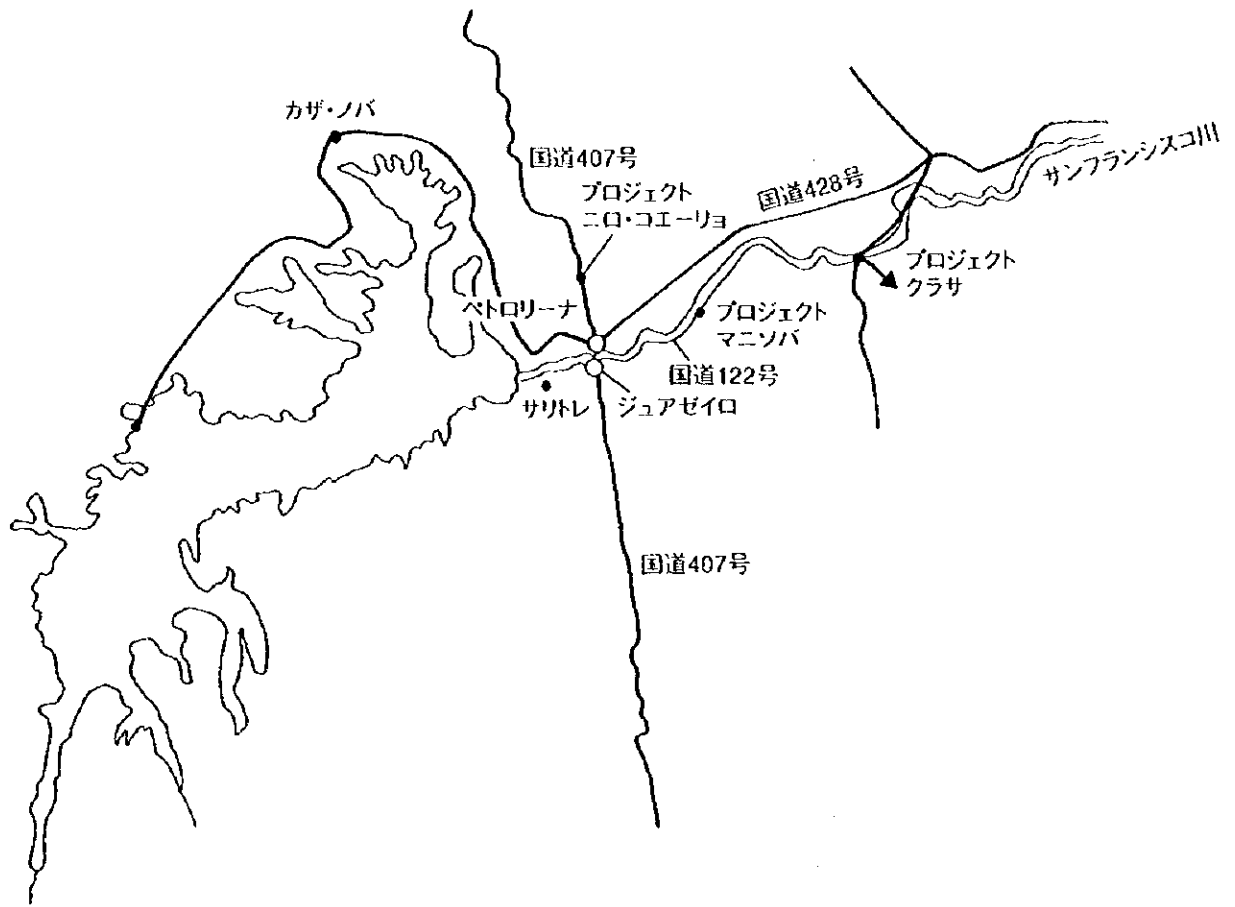
プロジェクト ニロ・コエーリョ移住地

所在地	ベルナンブコ州ペトロリーナ郡 Município de Petrolina, Pernambuco	
面積	全移住地面積 _____ ha. 1区画平均 _____ ha	
沿革	<p>ニロ・コエーリョ移住地は当地出身の上院議員、議長のニロ・コエーリョ氏の功績を称えるため同植民地に冠した名称である。計画総面積は23,000haとなっている。入植形態はコロノ6ha(可耕地)中農25～50ha大農(企業)と分かれている。入植開始は1985年。</p> <p>なお、日系人の入植割合は少なく、主にコロノ6haの土地を購入、入植しているが、経営の単位としては少なすぎるので、ほとんどの入植者は隣接地か他のロッテを求めて経営面積の適正化を図っている。</p> <p>形態は随時に購入しての入植である。</p>	
自然環境	地形	ほとんど平坦部に農耕地が広がっている。
	地質・土壌	ボゾリック赤色土、黄色ラトソル、砂土。
	植生・林相	ジュレマブレック、カーチンゲイラ、アンジコ、ジュアゼイロ、ウンブゼイロ、カルナウベイラ、マカンピラ、マンガカルー、シキシキ 有棘低木が多い。
	気候	雨期(4月～10月)と乾期に分かれ、年間降水量は約500mm 最低気温15℃

社 会 環 境	最寄都市(1) (該当するもの■)	名称：ペトロリーナ 距離：15km (うち未舗装___km) 交通手段： <input type="checkbox"/> 鉄道 <input type="checkbox"/> 定期バス <input type="checkbox"/> 不定期バス 所要時間：___時間___分 人口：20万人
	最寄都市(2) (該当するもの■)	名称：ジュアゼイロ 距離：___km (うち未舗装___km) 交通手段： <input type="checkbox"/> 鉄道 <input type="checkbox"/> 定期バス <input type="checkbox"/> 不定期バス 所要時間：___時間___分 人口：17万人
	大都市 (州都または首都) (該当するもの■)	名称：レシーフェ 距離：800km (うち未舗装___km) 交通手段： <input type="checkbox"/> 鉄道 <input checked="" type="checkbox"/> 定期バス <input type="checkbox"/> 不定期バス 所要時間：8時間___分 人口：135万人
	行政インフラ (各機関が所在する 市または郡名)	役所 (ペトロリーナ) 公証人役場 (ペトロリーナ) 警察 (ペトロリーナ) 交通警察 (ペトロリーナ) 郵便局 (ペトロリーナ) 電話局 (ペトロリーナ)
	移住地内 社会インフラ (該当するもの■)	[公共施設] <input type="checkbox"/> 公民館 <input type="checkbox"/> 体育館 <input type="checkbox"/> 運動場 <input type="checkbox"/> その他() [教育] <input type="checkbox"/> 保育園 <input type="checkbox"/> 幼稚園 <input type="checkbox"/> 小 <input type="checkbox"/> 中 <input type="checkbox"/> 高 <input type="checkbox"/> 日語校 <input type="checkbox"/> その他() [日語校] 教師数___人、生徒数___人、教室(<input type="checkbox"/> 専用 <input type="checkbox"/> 共用 <input type="checkbox"/> 個人宅) 教室数___室、学級(<input type="checkbox"/> 単式 <input type="checkbox"/> 複式) [保健・医療] <input type="checkbox"/> 保健所 <input type="checkbox"/> 診療所 <input type="checkbox"/> 病院 <input type="checkbox"/> 薬局 <input type="checkbox"/> 検査所 ・医師： <input type="checkbox"/> 常勤 <input type="checkbox"/> 非常勤 ・看護婦： <input type="checkbox"/> 常勤 <input type="checkbox"/> 非常勤 ・その他() [警察] <input type="checkbox"/> 派出所 <input type="checkbox"/> 定期巡回 <input type="checkbox"/> 不定期 <input type="checkbox"/> その都度
	移住地内 産業インフラ (該当するもの■)	[農業用水] <input type="checkbox"/> 公営灌漑用水 <input type="checkbox"/> 域内灌漑用水 <input type="checkbox"/> 河川水 <input type="checkbox"/> 地下水 <input type="checkbox"/> 溜池 <input type="checkbox"/> 天水
	移住地内 生活インフラ (該当するもの■)	[移住地内幹線道路] <input type="checkbox"/> 舗装 <input checked="" type="checkbox"/> 一部舗装 <input checked="" type="checkbox"/> 砂利舗装 <input type="checkbox"/> 盛土道路 <input type="checkbox"/> その他() [電気] <input type="checkbox"/> 全戸電化 <input checked="" type="checkbox"/> 一部電化 <input type="checkbox"/> 自家発電 <input type="checkbox"/> なし [飲料水] <input type="checkbox"/> 水道 <input type="checkbox"/> 井戸水 <input type="checkbox"/> 雨水 <input checked="" type="checkbox"/> 市販水 (水質： <input type="checkbox"/> 飲用可 <input type="checkbox"/> 要煮沸 <input type="checkbox"/> 飲用不可) [電話] <input type="checkbox"/> 普通電話 <input checked="" type="checkbox"/> 携帯電話 <input type="checkbox"/> 公衆電話 <input type="checkbox"/> なし

入 植 者 状 況	入 植 形 態	日本から直接入植 ____戸 (うち非居住者 ____戸) それ以外から入植 (日系人) 27戸 (うち非居住者 20戸) (非日系人) ____戸 *非居住者とは、農地を所有するも移住地外に居住する者
	日系人入植者 (98年7月現在 名)	農業専業 ____戸 農業兼業：(加工業) ____戸 (修理業) ____戸 (商 業) ____戸 (サービス業) ____戸 (被雇用者) ____戸 (その他) ____戸 加工業 ____戸 修理業 ____戸 商業 ____戸 サービス業 ____戸
移 住 地 内 農 業 現 況	主 たる 農 業	1戸当たり耕作平均面積 (単位：ha)
	果 樹 (移住地全体)	ブドウ60ha、マンゴ250ha、アセロラ45ha、バナナ(生食用、調理用)30ha、グアバ7ha、ピーニャ13ha、ココナツ50ha、その他30ha、
	蔬 菜 (移住地全体)	メロン15ha、玉ねぎ10ha、
そ の 他	主生産物販売 取扱機関 (該当するもの■)	<input checked="" type="checkbox"/> 農業協同組合 <input checked="" type="checkbox"/> スーパー等小売業者 <input checked="" type="checkbox"/> 加工業者 <input type="checkbox"/> 親戚・友人・知人等個人 <input checked="" type="checkbox"/> 商社等仲買業者 <input type="checkbox"/> 生産農家自身(卸売市場) <input type="checkbox"/> 生産農家自身(小売) <input type="checkbox"/> その他()
	金 融 機 関 (該当するもの■)	<input type="checkbox"/> 事業団 <input type="checkbox"/> 農業協同組合 <input checked="" type="checkbox"/> 公営銀行 <input checked="" type="checkbox"/> 民間銀行 <input type="checkbox"/> その他()

サンフランシスコ中流域地図



カザノバ移住地

所在地	バイア州カザノバ Casa Nova, Bahia	
面積	全移住地面積 _____ ha. 1区画平均 _____ ha	
沿革	<p>カザノバはジュアゼイロ市を起点として、サンフランシスコ川上流70kmに存在する。現在のカザノバの町は人造湖ソブラジニョの左岸に面し展開する郡である。</p> <p>総面積は9,258km²と广大で、住民は市街地に20,000人、農村地帯には50,450人となっている。ソブラジニョダムの沿岸には多くの入り江があり、それが灌漑農業に適した条件になっている。1977年ダムの完成と共に貯水、灌漑農業が始まり、日系人の入植は1980年J K植民地よりの転住者が先駆となっている。</p> <p>現在日系人は4家族で、他に2日系企業農場がある。入植形態は個人入植。</p>	
自然環境	地形	大きな波状地は多く、それと平坦地に耕作地が広がっている。
	地質・土壌	ボゾリック赤色土、黄色ラトソル、砂土。
	植生・林相	ジュレマブレッタ、カーチンゲイラ、アンジコ、ジュアゼイロ、ウンブゼイロ、カルナウベイラ、マカンピラ、マンダカルー、シキシキ 有棘低木が多い。
	気候	雨期（4月～10月）と乾期に分かれ、年間降水量は約500mm 最低気温15℃

社 会 環 境	最寄都市（１） （該当するもの■）	名称：ペトロリーナ 距離：66km（うち未舗装___km） 交通手段： <input type="checkbox"/> 鉄道■定期バス <input type="checkbox"/> 不定期バス 所要時間：45分 人口：20万人
	最寄都市（２） （該当するもの■）	名称：ジュアゼイロ 距離：70km（うち未舗装___km） 交通手段： <input type="checkbox"/> 鉄道■定期バス <input type="checkbox"/> 不定期バス 所要時間：50分 人口：17万人
	大都市 （州都または首都） （該当するもの■）	名称：サルバドール 距離：570km（うち未舗装___km） 交通手段： <input type="checkbox"/> 鉄道■定期バス <input type="checkbox"/> 不定期バス 所要時間：8時間___分 人口：221万人
	行政インフラ （各機関が所在する市または郡名）	役所（カザノバ） 公証人役場（カザノバ） 警察（カザノバ） 交通警察（カザノバ） 郵便局（カザノバ） 電話局（カザノバ）
	移住地内 社会インフラ （該当するもの■）	<p>【公共施設】 <input type="checkbox"/>公民館 <input type="checkbox"/>体育館 <input type="checkbox"/>運動場 <input type="checkbox"/>その他（ ）</p> <p>【教育】 <input type="checkbox"/>保育園 <input type="checkbox"/>幼稚園 ■小 <input type="checkbox"/>中 <input type="checkbox"/>高 <input type="checkbox"/>日語校 <input type="checkbox"/>その他（ ）</p> <p>【日語校】 教師数___人、生徒数___人、教室（<input type="checkbox"/>専用 <input type="checkbox"/>共用 <input type="checkbox"/>個人宅） 教室数___室、学級（<input type="checkbox"/>単式 <input type="checkbox"/>複式）</p> <p>【保健・医療】 <input type="checkbox"/>保健所 <input type="checkbox"/>診療所 <input type="checkbox"/>病院 <input type="checkbox"/>薬局 <input type="checkbox"/>検査所 ・医師：<input type="checkbox"/>常勤 <input type="checkbox"/>非常勤 ・看護婦：<input type="checkbox"/>常勤 <input type="checkbox"/>非常勤 ・その他（ ）</p> <p>【警察】 <input type="checkbox"/>派出所 <input type="checkbox"/>定期巡回 <input type="checkbox"/>不定期 <input type="checkbox"/>その都度</p>
移住地内 産業インフラ （該当するもの■）	<p>【農業用水】 <input type="checkbox"/>公営灌漑用水 <input type="checkbox"/>域内灌漑用水 ■河川水 <input type="checkbox"/>地下水 <input type="checkbox"/>溜池 <input type="checkbox"/>天水</p>	
移住地内 生活インフラ （該当するもの■）	<p>【移住地内幹線道路】 <input type="checkbox"/>舗装 <input type="checkbox"/>一部舗装 ■砂利舗装 <input type="checkbox"/>盛土道路 <input type="checkbox"/>その他（ ）</p> <p>【電気】 <input type="checkbox"/>全戸電化 ■一部電化 <input type="checkbox"/>自家発電 <input type="checkbox"/>なし</p> <p>【飲料水】 <input type="checkbox"/>水道 <input type="checkbox"/>井戸水 <input type="checkbox"/>雨水 ■市販水 （水質：<input type="checkbox"/>飲用可 <input type="checkbox"/>要煮沸 <input type="checkbox"/>飲用不可）</p> <p>【電話】 ■普通電話 <input type="checkbox"/>携帯電話 <input type="checkbox"/>公衆電話 <input type="checkbox"/>なし</p>	

入 植 者 状 況	入 植 形 態	日本から直接入植 ____戸 (うち非居住者 ____戸) それ以外から入植 (日系人) 6戸 (うち非居住者 ____戸) (非日系人) ____戸 *非居住者とは、農地を所有するも移住地外に居住する者
	日 系 人 入 植 者 (98年7月現在 名)	農業専業 6戸 農業兼業：(加工業) ____戸 (修理業) ____戸 (商 業) ____戸 (サービス業) ____戸 (被雇用者) ____戸 (その他) ____戸 加工業 ____戸 修理業 ____戸 商業 ____戸 サービス業 ____戸
移 住 地 内 農 業 現 況	主 たる 農 業	1戸当たり耕作平均面積 (単位：ha)
	果 樹 (移住地全体)	ブドウ 70.5ha、マンゴ 4.25ha、アセロラ 15ha、バナナ (生食用) 60ha、 ココナツ 20ha
	蔬 菜 (移住地全体)	メロン 60ha
そ の 他	主生産物販売 取扱機関 (該当するもの■)	<input checked="" type="checkbox"/> 農業協同組合 <input type="checkbox"/> スーパー等小売業者 <input checked="" type="checkbox"/> 加工業者 <input type="checkbox"/> 親戚・友人・知人等個人 <input checked="" type="checkbox"/> 商社等仲買業者 <input type="checkbox"/> 生産農家自身 (卸売市場) <input type="checkbox"/> 生産農家自身 (小売) <input type="checkbox"/> その他 ()
	金 融 機 関 (該当するもの■)	<input type="checkbox"/> 事業団 <input type="checkbox"/> 農業協同組合 <input checked="" type="checkbox"/> 公営銀行 <input checked="" type="checkbox"/> 民間銀行 <input type="checkbox"/> その他()

地区略図

サンフランシスコ中流域地図 (p.90) 参照

サリトレ移住地

所在地	バイア州ジュアゼイロ郡 Salitre Município de Juazeiro, Bahia	
面積	全移住地面積 _____ ha. 1区画平均 _____ ha	
沿革	<p>サリトレ移住地はジュアゼイロ郡内に位置し、サンフランシスコ川の右岸にそってサンフランシスコ沿岸内陸の高台に広がっている。土地はボゾリック赤色で、ジュアゼイロ郡内では良質の土壌である。</p> <p>問題は乾期のリオ・サリトレの水量が激減し、はなほだしい時には枯渇することである。近い将来、その問題もプロジェクトサリトレの施工により解決されることが期待されている。なお、日系人の入植開始は1966年8月J K植民地より再入植された平田貫一氏である。入植形態は個人入植である。</p>	
自然環境	地形	ゆるやかな波状形を呈しているが農耕地は平坦部に存在する。なお、一部は高台の平坦地に農耕地が広がる。
	地質・土壌	ボゾリック赤色土、黄色ラトソル、砂土。
	植生・林相	ジュレマプレッタ、カーチンゲイラ、アンジコ、ジュアゼイロ、ウンブゼイロ、カルナウベイラ、マカンピラ、マンダガルー、シキシキ 有棘低木が多い。
	気候	雨期（4月～10月）と乾期に分かれ、年間降水量は約500mm 最低気温15℃

社 会 環 境	最寄都市(1) (該当するもの■)	名称：ジュアゼイロ 距離：20～50km(うち未舗装30km) 交通手段： <input type="checkbox"/> 鉄道 <input type="checkbox"/> 定期バス <input type="checkbox"/> 不定期バス 所要時間：1時間__分 人口：17万人
	最寄都市(2) (該当するもの■)	名称：ペトロリーナ市 距離：25～55km(うち未舗装__km) 交通手段： <input type="checkbox"/> 鉄道 <input type="checkbox"/> 定期バス <input type="checkbox"/> 不定期バス 所要時間：1時間10分 人口：20万人
	大都市 (州都または首府) (該当するもの■)	名称：サルバドール 距離：500km(うち未舗装__km) 交通手段： <input type="checkbox"/> 鉄道 <input type="checkbox"/> 定期バス <input type="checkbox"/> 不定期バス 所要時間：__時間__分 人口：221万人
	行政インフラ (各機関が所在する 市または郡名)	役所(ジュアゼイロ) 公証人役場(ジュアゼイロ) 警察(ジュアゼイロ) 交通警察(ジュアゼイロ) 郵便局(ジュアゼイロ) 電話局(ジュアゼイロ)
	移住地内 社会インフラ (該当するもの■)	[公共施設] <input type="checkbox"/> 公民館 <input type="checkbox"/> 体育館 <input type="checkbox"/> 運動場 <input type="checkbox"/> その他() [教育] <input type="checkbox"/> 保育園 <input type="checkbox"/> 幼稚園 ■小 <input type="checkbox"/> 中 <input type="checkbox"/> 高 <input type="checkbox"/> 日本語校 <input type="checkbox"/> その他() [日本語校] 教師数__人、生徒数__人、教室(<input type="checkbox"/> 専用 <input type="checkbox"/> 共用 <input type="checkbox"/> 個人宅) 教室数__室、学級(<input type="checkbox"/> 単式 <input type="checkbox"/> 複式) [保健・医療] <input type="checkbox"/> 保健所 <input type="checkbox"/> 診療所 <input type="checkbox"/> 病院 <input type="checkbox"/> 薬局 <input type="checkbox"/> 検査所 ・医師： <input type="checkbox"/> 常勤 <input type="checkbox"/> 非常勤 ・看護婦： <input type="checkbox"/> 常勤 <input type="checkbox"/> 非常勤 ・その他() [警察] <input type="checkbox"/> 派出所 <input type="checkbox"/> 定期巡回 <input type="checkbox"/> 不定期 <input type="checkbox"/> その都度
	移住地内 産業インフラ (該当するもの■)	[農業用水] <input type="checkbox"/> 公営灌漑用水 <input type="checkbox"/> 域内灌漑用水 ■河川水 <input type="checkbox"/> 地下水 <input type="checkbox"/> 溜池 <input type="checkbox"/> 天水
移住地内 生活インフラ (該当するもの■)	[移住地内幹線道路] <input type="checkbox"/> 舗装 ■一部舗装 ■砂利舗装 <input type="checkbox"/> 盛土道路 <input type="checkbox"/> その他() [電気] ■全戸電化 <input type="checkbox"/> 一部電化 <input type="checkbox"/> 自家発電 <input type="checkbox"/> なし [飲料水] <input type="checkbox"/> 水道 <input type="checkbox"/> 井戸水 <input type="checkbox"/> 雨水 <input type="checkbox"/> 市販水 (水質： <input type="checkbox"/> 飲用可 <input type="checkbox"/> 要煮沸 <input type="checkbox"/> 飲用不可) [電話] ■普通電話 ■携帯電話 <input type="checkbox"/> 公衆電話 <input type="checkbox"/> なし	

入植者状況	入植形態	日本から直接入植 ____戸 (うち非居住者 ____戸) それ以外から入植 (日系人) ____戸 (うち非居住者 ____戸) (非日系人) ____戸 *非居住者とは、農地を所有するも移住地外に居住する者
	日系人入植者 (98年7月現在10名)	農業専業 ____戸 農業兼業：(加工業) ____戸 (修理業) ____戸 (商業) ____戸 (サービス業) ____戸 (被雇用者) ____戸 (その他) ____戸 加工業 ____戸 修理業 ____戸 商業 ____戸 サービス業 ____戸
移住地内農業現況	主たる農業	1戸当たり耕作平均面積(単位：ha)
	果樹 (移住地全体)	マンゴ597ha、パッション・フルーツ50ha、その他26.5ha
	蔬菜 (移住地全体)	メロン41.5ha、玉ねぎ17ha、その他11ha
その他	主生産物販売 取扱機関 (該当するもの■)	<input checked="" type="checkbox"/> 農業協同組合 <input type="checkbox"/> スーパー等小売業者 <input type="checkbox"/> 加工業者 <input type="checkbox"/> 親戚・友人・知人等個人 <input checked="" type="checkbox"/> 商社等仲買業者 <input type="checkbox"/> 生産農家自身(卸売市場) <input type="checkbox"/> 生産農家自身(小売) <input type="checkbox"/> その他()
	金融機関 (該当するもの■)	<input type="checkbox"/> 事業団 <input type="checkbox"/> 農業協同組合 <input checked="" type="checkbox"/> 公営銀行 <input checked="" type="checkbox"/> 民間銀行 <input type="checkbox"/> その他()

地区略図

サンフランシスコ中流域地図 (p.90) 参照

プロジェクト マニソバ移住地

所在地	バイア州ジュアゼイロ郡 Projeto Maniçaba Município de Juazeiro, Bahia	
面積	全移住地面積_____ha. 1区画平均_____ha	
沿革	マニソバ移住地はジュアゼイロ郡に属し、ジュアゼイロを起点として、サンフランシスコ川沿岸右岸にそって下り距離として50kmの地点に存在する。植民地の総面積は4,500ha、入植形態はコロノ6ha、中農25～50ha、大農1,000haとなっている。 日本人、日系人は主に中農に所属し、農業生産に従事している。入植年は1981年を始めとして漸次入植した。	
自然環境	地形	ゆるやかな波状形を呈しているが農耕地は平坦部に存在する。
自然環境	地質・土壌	ポゾリック赤色土、黄色ラトソル、砂土。
自然環境	植生・林相	ジュレマブレッタ、カーチンゲイラ、アンジコ、ジュアゼイロ、ウンブゼイロ、カルナウベイラ、マカンピラ、マンダカルー、シキシキ 有棘低木が多い。
自然環境	気候	雨期（4月～10月）と乾期に分かれ、年間降水量は約500mm 最低気温15℃

社 会 環 境	最寄都市(1) (該当するもの■)	名称：ジュアゼイロ 距離：50km (うち未舗装 15km) 交通手段： <input type="checkbox"/> 鉄道 <input type="checkbox"/> 定期バス <input type="checkbox"/> 不定期バス 所要時間：1時間__分 人口：17万人
	最寄都市(2) (該当するもの■)	名称：ペトロリーナ市 距離：55km (うち未舗装 15km) 交通手段： <input type="checkbox"/> 鉄道 <input type="checkbox"/> 定期バス <input type="checkbox"/> 不定期バス 所要時間：1時間5分 人口：20万人
	大都市 (州都または首都) (該当するもの■)	名称：サルバドール 距離：500km (うち未舗装__km) 交通手段： <input type="checkbox"/> 鉄道 <input checked="" type="checkbox"/> 定期バス <input type="checkbox"/> 不定期バス 所要時間：8時間__分 人口：221万人
	行政インフラ (各機関が所在する 市または郡名)	役所 (ジュアゼイロ) 公証人役場 (ジュアゼイロ) 警察 (ジュアゼイロ) 交通警察 (ジュアゼイロ) 郵便局 (ジュアゼイロ) 電話局 (ジュアゼイロ)
	移住地内 社会インフラ (該当するもの■)	[公共施設] <input type="checkbox"/> 公民館 <input type="checkbox"/> 体育館 <input type="checkbox"/> 運動場 <input type="checkbox"/> その他 () [教育] <input type="checkbox"/> 保育園 <input type="checkbox"/> 幼稚園 <input checked="" type="checkbox"/> 小 <input checked="" type="checkbox"/> 中 <input type="checkbox"/> 高 <input type="checkbox"/> 日語校 <input type="checkbox"/> その他() [日語校] 教師数__人、生徒数__人、教室 (<input type="checkbox"/> 専用 <input type="checkbox"/> 共用 <input type="checkbox"/> 個人宅) 教室数__室、学級 (<input type="checkbox"/> 単式 <input type="checkbox"/> 複式) [保健・医療] <input type="checkbox"/> 保健所 <input type="checkbox"/> 診療所 <input type="checkbox"/> 病院 <input type="checkbox"/> 薬局 <input type="checkbox"/> 検査所 ・医師： <input type="checkbox"/> 常勤 <input type="checkbox"/> 非常勤 ・看護婦： <input type="checkbox"/> 常勤 <input type="checkbox"/> 非常勤 ・その他 () [警察] <input checked="" type="checkbox"/> 派出所 <input type="checkbox"/> 定期巡回 <input type="checkbox"/> 不定期 <input type="checkbox"/> その都度
	移住地内 産業インフラ (該当するもの■)	[農業用水] <input checked="" type="checkbox"/> 公営灌漑用水 <input type="checkbox"/> 域内灌漑用水 <input type="checkbox"/> 河川水 <input type="checkbox"/> 地下水 <input type="checkbox"/> 溜池 <input type="checkbox"/> 天水
	移住地内 生活インフラ (該当するもの■)	[移住地内幹線道路] <input type="checkbox"/> 舗装 <input checked="" type="checkbox"/> 一部舗装 <input checked="" type="checkbox"/> 砂利舗装 <input type="checkbox"/> 盛土道路 <input type="checkbox"/> その他() [電気] <input checked="" type="checkbox"/> 全戸電化 <input type="checkbox"/> 一部電化 <input type="checkbox"/> 自家発電 <input type="checkbox"/> なし [飲料水] <input checked="" type="checkbox"/> 水道 <input type="checkbox"/> 井戸水 <input type="checkbox"/> 雨水 <input type="checkbox"/> 市販水 (水質： <input checked="" type="checkbox"/> 飲用可 <input type="checkbox"/> 要煮沸 <input type="checkbox"/> 飲用不可) [電話] <input checked="" type="checkbox"/> 普通電話 <input checked="" type="checkbox"/> 携帯電話 <input type="checkbox"/> 公衆電話 <input type="checkbox"/> なし

入植者状況	入植形態	日本から直接入植 ____戸 (うち非居住者 ____戸) それ以外から入植 (日系人) 10戸 (うち非居住者 ____戸) (非日系人) ____戸 *非居住者とは、農地を所有するも移住地外に居住する者
	日系人入植者 (98年7月現在10戸)	農業専業 10戸 農業兼業：(加工業) ____戸 (修理業) ____戸 (商業) ____戸 (サービス業) ____戸 (被雇用者) ____戸 (その他) ____戸 加工業 ____戸 修理業 ____戸 商業 ____戸 サービス業 ____戸
移住地内農業現況	主たる農業	1戸当たり耕作平均面積 (単位：ha)
	果樹 (移住地全体)	ブドウ 24ha、柑橘類 (オレンジ/みかん) 3ha、マンゴ 274ha、 パッション・フルーツ22ha、バナナ (生食用、調理用) 10ha、ココナツ13ha
	蔬菜 (移住地全体)	メロン 50ha
その他	主生産物販売 取扱機関 (該当するもの■)	<input checked="" type="checkbox"/> 農業協同組合 <input checked="" type="checkbox"/> スーパー等小売業者 <input checked="" type="checkbox"/> 加工業者 <input type="checkbox"/> 親戚・友人・知人等個人 <input checked="" type="checkbox"/> 商社等仲買業者 <input type="checkbox"/> 生産農家自身 (卸売市場) <input type="checkbox"/> 生産農家自身 (小売) <input type="checkbox"/> その他 ()
	金融機関 (該当するもの■)	<input type="checkbox"/> 事業団 <input type="checkbox"/> 農業協同組合 <input checked="" type="checkbox"/> 公営銀行 <input checked="" type="checkbox"/> 民間銀行 <input type="checkbox"/> その他()

地区略図

サンフランシスコ中流域地図 (p.90) 参照

プロジェクト クラサ移住地

所在地	バイア州クラサ郡 Projeto Curaça Municipio de Curaça, Bahia	
面積	全移住地面積 1,926ha. 1区画平均 30ha	
沿革	コチア産業組合の生産団地計画の一つとして、1983年に設立され、29組合員が入植した。 入植当初はメロン、トマト、タマネギなど短期作物を栽培しながら、永年作であるイタリアブドウ導入を行った。	
自然環境	地形	大きな波状形であるが、耕作地は平坦部に集中している。
	地質・土壌	ボゾリック赤色土、黄色ラトソル、砂土。
	植生・林相	ジュレマプレッタ、カーチンゲイラ、アンジコ、ジュアゼイロ、ウンブゼイロ、カルナウベイラ、マカンピラ、マンダカルー、シキシキ 有棘低木が多い。
	気候	雨期（4月～10月）と乾期に分かれ、年間降水量は約500mm 最低気温15℃

社 会 環 境	最寄都市（1） （該当するもの■）	名称：ジュアゼイロ 距離：70km（うち未舗装___km） 交通手段：□鉄道□定期バス □不定期バス 所要時間：___時間50分 人口：17万人
	最寄都市（2） （該当するもの■）	名称：ベトロリーナ市 距離：75km（うち未舗装___km） 交通手段：□鉄道□定期バス □不定期バス 所要時間：___時間___分 人口：20万人
	大都市 （州都または首都） （該当するもの■）	名称：サルバートル 距離：500km（うち未舗装___km） 交通手段：□鉄道■定期バス □不定期バス 所要時間：8時間___分 人口：221万人
	行政インフラ （各機関が所在する市または郡名）	役所（ジュアゼイロ） 公証人役場（ジュアゼイロ） 警察（ジュアゼイロ） 交通警察（ジュアゼイロ） 郵便局（ジュアゼイロ） 電話局（ジュアゼイロ）
	移住地内 社会インフラ （該当するもの■）	〔公共施設〕 ■公民館 □体育館 ■運動場 ■その他（プール） 〔教育〕 □保育園 □幼稚園 □小 □中 □高 ■日語校 □その他（ ） 〔日語校〕 教師数4人、生徒数50人、教室（■専用 □共用 □個人宅） 教室数2室、学級（□単式 ■複式） 〔保健・医療〕 □保健所 □診療所 □病院 □薬局 □検査所 ・医師：□常勤 □非常勤 ・看護婦：□常勤 □非常勤 ・その他（ ） 〔警察〕 □派出所 □定期巡回 □不定期 □その都度
	移住地内 産業インフラ （該当するもの■）	〔農業用水〕 ■公営灌漑用水 □域内灌漑用水 □河川水 □地下水 □溜池 □天水
	移住地内 生活インフラ （該当するもの■）	〔移住地内幹線道路〕 □舗装 □一部舗装 ■砂利舗装 □盛土道路 □その他（ ） 〔電気〕 ■全戸電化 □一部電化 □自家発電 □なし 〔飲料水〕 ■水道 □井戸水 □雨水 ■市販水 （水質： □飲用可 □要煮沸 □飲用不可） 〔電話〕 ■普通電話 ■携帯電話 □公衆電話 □なし

入植者状況	入植形態	日本から直接入植 ____戸 (うち非居住者 ____戸) それ以外から入植 (日系人) 28戸 (うち非居住者 ____戸) (非日系人) ____戸 *非居住者とは、農地を所有するも移住地外に居住する者
	日系人入植者 (98年7月現在28戸)	農業専業 28戸 農業兼業：(加工業) ____戸 (修理業) ____戸 (商業) ____戸 (サービス業) ____戸 (被雇用者) ____戸 (その他) ____戸 加工業 ____戸 修理業 ____戸 商業 ____戸 サービス業 ____戸
移住地内農業現況	主たる農業	1戸当たり耕作平均面積 (単位：ha)
	果樹 (移住地全体)	ブドウ400ha、マンゴ150ha、ピーニャ15ha
その他	主生産物販売取扱機関 (該当するもの■)	<input checked="" type="checkbox"/> 農業協同組合 <input checked="" type="checkbox"/> スーパー等小売業者 <input type="checkbox"/> 加工業者 <input type="checkbox"/> 親戚・友人・知人等個人 <input checked="" type="checkbox"/> 商社等仲買業者 <input type="checkbox"/> 生産農家自身 (卸売市場) <input type="checkbox"/> 生産農家自身 (小売) <input type="checkbox"/> その他 ()
	金融機関 (該当するもの■)	<input type="checkbox"/> 事業団 <input type="checkbox"/> 農業協同組合 <input checked="" type="checkbox"/> 公営銀行 <input checked="" type="checkbox"/> 民間銀行 <input type="checkbox"/> その他()

地区略図

サンフランシスコ中流域地図 (p.90) 参照

バレイラス移住地

所在地	バイア州西バイア(バレイラス郡、リアッション・ダス・ネーヴェス郡、フォルモーザ・ド・リオプレート郡、サンテジデーリオ郡) Região Oeste, Bahia	
面積	全移住地面積 _____ ha. 1区画平均 _____ ha	
沿革	<p>1978年頃からリオ・グランデ・ド・スール州の農地の不足でいわゆるガウーショの国内移民が始まり、ついで1984年に日系の農家の次・三男がパラナ州、サンパウロ州から国内移住した。おもにリアッション・ダス・ネーヴェス郡とサン・テジデーリオ郡、フォルモーザ・ド・リオプレート郡に入植。ついで、プロジェクトとして元コチア青年団地(リアッション・ダス・ネーヴェス郡)が1986年、日伯プロジェクトのプロデセールII(フォルモーザ・ド・リオプレート郡)コアセラル組合(プロジェクト・プロデセールIIフォルモーザ・ド・リオプレート郡)が1987年開始。当時は行政インフラ、銀行、教育施設等、全部バレイラスの町で行われたので、バレイラス地区といわれている。町の標高は約400m。大部分の農作物は標高600~800mの台地に作付けされている。人口は約115,000人(市役所調べ)。歴史は106年となるが、1980年当時は人口約2万人の町だった。バレイラスからブラジリア(首都)に向け、97kmの地点にミモーゾドオエステの村があるが、1986年には、ガソリンスタンド一つと100人たらずの人口だったのが現在15,000人余の人口となっている。バレイラスはブラジリア首都から約570km、サルバドールから約860kmの地点。</p>	
自然環境	地形	テーブル状台地。川辺は別として台地の傾斜は4kmの距離で1m前後。川の水は4mの深さで小指先大の赤い小石がはっきり見える。
	地質・土壌	ラトソーロ・ヴェルメーリョ・アマレーロ。pH4.5の酸性土壌。
	植生・林相	セラード地帯。灌木の高さが4~5mの場所もあれば、15~20mの場所もある。
	気候	ミモーゾ・ド・オエステ周辺の農地帯は南緯12°地点。1年が雨期と乾期と半々に分かれている。4月末から10月末まで乾期、10月末から4月末まで雨期。雨量は1,200mmから1,800mm。温度は最高32℃、最低19℃(まれに16℃)。平均27℃、湿度は雨期85~95%、乾期は50%以下もまれではない。バレイラスの町の気温は農地帯より3℃ほど高くなる。

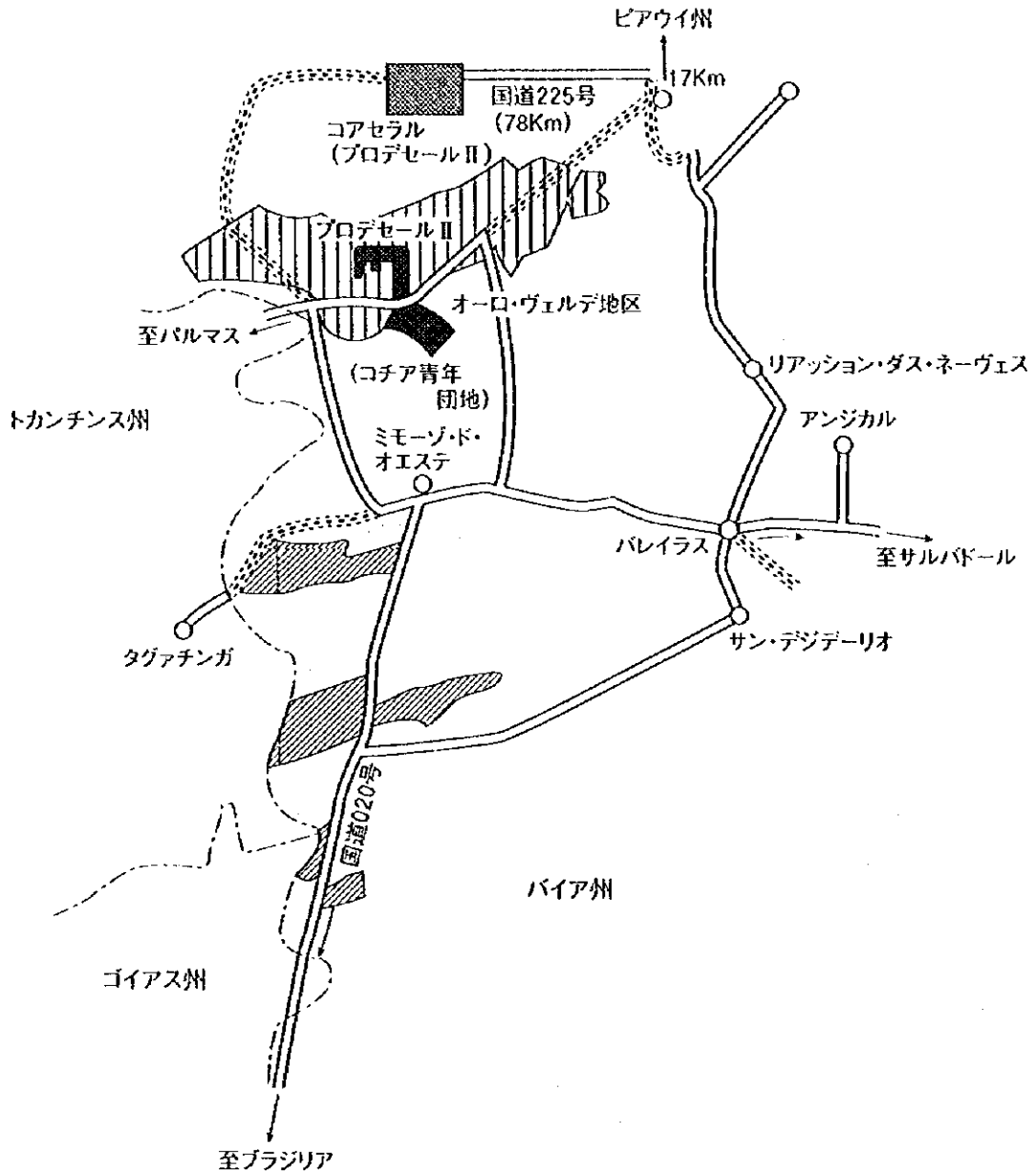
社 会 環 境	最寄都市(1) (該当するもの■)	名称：バレイラス 距離：___km (うち未舗装___km) 交通手段： <input type="checkbox"/> 鉄道 <input type="checkbox"/> 定期バス <input type="checkbox"/> 不定期バス 所要時間：___時間___分 人口：11.5万人
	最寄都市(2) (該当するもの■)	名称：_____ 距離：___km (うち未舗装___km) 交通手段： <input type="checkbox"/> 鉄道 <input type="checkbox"/> 定期バス <input type="checkbox"/> 不定期バス 所要時間：___時間___分 人口：___万人
	大都市 (州都または首都) (該当するもの■)	名称：ブラジリア 距離：570km (うち未舗装___km) 交通手段： <input type="checkbox"/> 鉄道■定期バス <input type="checkbox"/> 不定期バス 所要時間：8時間0分 人口：167万人
	行政インフラ (各機関が所在する市または郡名)	役所 (バレイラス) 公証人役場 (バレイラス) 警察 (バレイラス、ミーツ・ド・オステ) 交通警察 (バレイラス) 郵便局 (バレイラス、ミーツ・ド・オステ) 電話局 (バレイラス)
	移住地内 社会インフラ (該当するもの■)	[公共施設] <input type="checkbox"/> 公民館 <input type="checkbox"/> 体育館 <input type="checkbox"/> 運動場 <input type="checkbox"/> その他() [教育] <input type="checkbox"/> 保育園 <input type="checkbox"/> 幼稚園 <input type="checkbox"/> 小 <input type="checkbox"/> 中 <input type="checkbox"/> 高 <input type="checkbox"/> 日語校 <input type="checkbox"/> その他() [日語校] 教師数___人、生徒数___人、教室(<input type="checkbox"/> 専用 <input type="checkbox"/> 共用 <input type="checkbox"/> 個人宅) 教室数___室、学級(<input type="checkbox"/> 単式 <input type="checkbox"/> 複式) [保健・医療] <input type="checkbox"/> 保健所 <input type="checkbox"/> 診療所 <input type="checkbox"/> 病院 <input type="checkbox"/> 薬局 <input type="checkbox"/> 検査所 ・医師： <input type="checkbox"/> 常勤 <input type="checkbox"/> 非常勤 ・看護婦： <input type="checkbox"/> 常勤 <input type="checkbox"/> 非常勤 ・その他() [警察] <input type="checkbox"/> 派出所 <input type="checkbox"/> 定期巡回 <input type="checkbox"/> 不定期 <input type="checkbox"/> その都度
移住地内 産業インフラ (該当するもの■)	[農業用水] <input type="checkbox"/> 公営灌漑用水 <input type="checkbox"/> 域内灌漑用水 ■河川水 ■地下水 <input type="checkbox"/> 溜池 <input type="checkbox"/> 天水	
移住地内 生活インフラ (該当するもの■)	[移住地内幹線道路] <input type="checkbox"/> 舗装 <input type="checkbox"/> 一部舗装 <input type="checkbox"/> 砂利舗装 ■盛土道路 <input type="checkbox"/> その他() [電気] <input type="checkbox"/> 全戸電化 <input type="checkbox"/> 一部電化 ■自家発電 <input type="checkbox"/> なし [飲料水] <input type="checkbox"/> 水道 ■井戸水 <input type="checkbox"/> 雨水 <input type="checkbox"/> 市販水 ■河川水 (水質： ■飲用可 <input type="checkbox"/> 要煮沸 <input type="checkbox"/> 飲用不可) [電話] <input type="checkbox"/> 普通電話 ■携帯電話 <input type="checkbox"/> 公衆電話 <input type="checkbox"/> なし	

入植者状況	入植形態	日本から直接入植 ____戸 (うち非居住者 ____戸) それ以外から入植 (日系人) ____戸 (うち非居住者 ____戸) (非日系人) ____戸 *非居住者とは、農地を所有するも移住地外に居住する者															
	日系人入植者 (98年7月現在約100家族)	<table border="0"> <tr> <td>農業専業 ____戸</td> <td>医師 2戸</td> </tr> <tr> <td>農業兼業：(加工業) ____戸</td> <td>修理業 2戸</td> </tr> <tr> <td>(修理業) ____戸</td> <td>商業 8戸</td> </tr> <tr> <td>(商業) ____戸</td> <td>建築業 1戸</td> </tr> <tr> <td>(サービス業) ____戸</td> <td>被雇用者 2戸 (重役)</td> </tr> <tr> <td>(被雇用者) ____戸</td> <td>農業技師 6戸</td> </tr> <tr> <td>(その他) ____戸</td> <td>歯科医 3戸</td> </tr> <tr> <td></td> <td>会計士 4戸</td> </tr> </table>	農業専業 ____戸	医師 2戸	農業兼業：(加工業) ____戸	修理業 2戸	(修理業) ____戸	商業 8戸	(商業) ____戸	建築業 1戸	(サービス業) ____戸	被雇用者 2戸 (重役)	(被雇用者) ____戸	農業技師 6戸	(その他) ____戸	歯科医 3戸	
農業専業 ____戸	医師 2戸																
農業兼業：(加工業) ____戸	修理業 2戸																
(修理業) ____戸	商業 8戸																
(商業) ____戸	建築業 1戸																
(サービス業) ____戸	被雇用者 2戸 (重役)																
(被雇用者) ____戸	農業技師 6戸																
(その他) ____戸	歯科医 3戸																
	会計士 4戸																
移住地内農業現況	主たる農業	1戸当たり耕作平均面積 (単位：ha)															
	雑穀 (移住地全体)	稲 (陸稲)、大豆、その他の豆類、粟／稗／ソルガム、とうもろこし															
	工芸作物 (移住地全体)	コーヒー 200ha															
	畜産 (移住地全体)	養鶏 (鶏卵) 自家用、養豚自家用、肉牛約1,500頭															
その他	主生産物販売 取扱機関 (該当するもの■)	<table border="0"> <tr> <td>■農業協同組合</td> <td>■スーパー等小売業者</td> </tr> <tr> <td>□加工業者</td> <td>□親戚・友人・知人等個人</td> </tr> <tr> <td>■商社等仲買業者</td> <td>□生産農家自身 (卸売市場)</td> </tr> <tr> <td>□生産農家自身 (小売)</td> <td>□その他 ()</td> </tr> </table>	■農業協同組合	■スーパー等小売業者	□加工業者	□親戚・友人・知人等個人	■商社等仲買業者	□生産農家自身 (卸売市場)	□生産農家自身 (小売)	□その他 ()							
	■農業協同組合	■スーパー等小売業者															
□加工業者	□親戚・友人・知人等個人																
■商社等仲買業者	□生産農家自身 (卸売市場)																
□生産農家自身 (小売)	□その他 ()																
金融機関 (該当するもの■)	□事業団 ■農業協同組合 ■公営銀行 ■民間銀行 □その他()																

事業団支援事業

事業名	項目	事業年度	事業内容	助成率
生活環境整備	道路対策	昭和62	道路工事用機械	
開発青年、 日系社会青年 ボランティア (派遣年度) 1名	教育・文化・その他 (1名)	日本語教師 (平成8)		

移住地略図



クビチェック(J K)移住地

所在地	バイア州マッタ・デ・サンジョアン郡ジュッセリーノ・クビチェック移住地 Nucleo Colonial de Juscelino Kubistchek (J.K.), Município de Mata de São João, Bahia	
面積	全移住地面積 4,900ha. 1区画平均 20ha.	
沿革	サルバドール市及びフェイラ・デ・サンターナ市を中心とした地域への生鮮食糧の供給、州内農業者の定着を目的として、連邦及び州が共営で創設を計画した移住地であるが、他地域の日本人移住者の優秀な成績を知るに及んで、日本人の優秀な農業技術を公開し、バイア州の農業振興をはかるべく考慮し、日本人の導入を追加計画したものである。日本人の入植は1958年に始まり、今日までに123世帯が入植したが、道路問題、経営不振等により多く転出した。問題の道路は1975年に整備された。現在36世帯が入植している。	
自然環境	地形	標高は 90 ~ 100m、緩やかな起伏のある丘陵地
	地質・土壌	第3紀砂岩母材、植壤土ないし砂壤土
	植生・林相	林相は厚く、再生雑木林
	気候	雨期 3月～8月、乾期 9月～2月 年平均最高気温 28.3℃、年平均最低気温 22.2℃ 年間平均降雨量 1,800mm

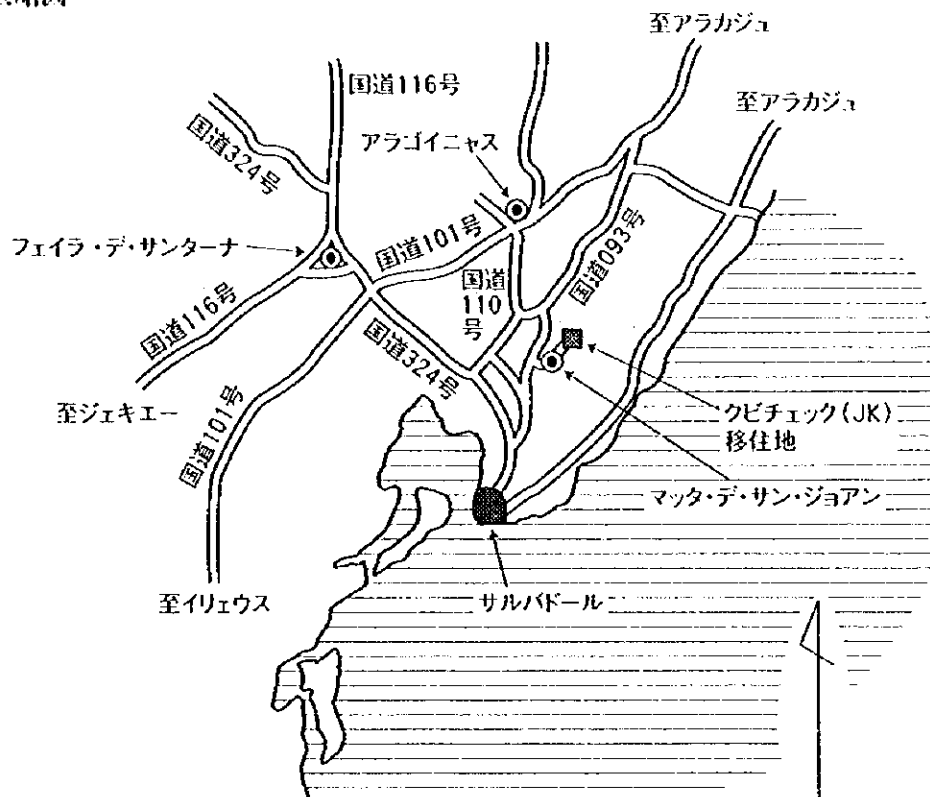
社 会 環 境	最寄都市(1) (該当するもの■)	名称：マッタ・デ・サン・ジョアン 距離：10km (うち未舗装0km) 交通手段： <input type="checkbox"/> 鉄道 <input type="checkbox"/> 定期バス <input checked="" type="checkbox"/> 不定期バス 所要時間：20分 人口：3.2万人
	最寄都市(2) (該当するもの■)	名称：_____ 距離：__km (うち未舗装__km) 交通手段： <input type="checkbox"/> 鉄道 <input type="checkbox"/> 定期バス <input type="checkbox"/> 不定期バス 所要時間：__時間__分 人口：__万人
	大都市 (州都または首府) (該当するもの■)	名称：サルバドール 距離：70km (うち未舗装0km) 交通手段： <input type="checkbox"/> 鉄道 <input checked="" type="checkbox"/> 定期バス <input type="checkbox"/> 不定期バス 所要時間：1時間20分 人口：221万人
	行政インフラ (各機関が所在する市または郡名)	役所 (マッタ・デ・サン・ジョアン) 公証人役場 (マッタ・デ・サン・ジョアン) 警察 (マッタ・デ・サン・ジョアン) 交通警察 (マッタ・デ・サン・ジョアン) 郵便局 (マッタ・デ・サン・ジョアン) 電話局 (マッタ・デ・サン・ジョアン)
	移住地内 社会インフラ (該当するもの■)	[公共施設] <input checked="" type="checkbox"/> 公民館 <input type="checkbox"/> 体育館 <input checked="" type="checkbox"/> 運動場 <input type="checkbox"/> その他() [教育] <input type="checkbox"/> 保育園 <input checked="" type="checkbox"/> 幼稚園 <input checked="" type="checkbox"/> 小 <input type="checkbox"/> 中 <input type="checkbox"/> 高 <input checked="" type="checkbox"/> 日語校 <input type="checkbox"/> その他() [日語校] 教師数6人、生徒数35人、教室 (<input checked="" type="checkbox"/> 専用 <input checked="" type="checkbox"/> 共用 <input type="checkbox"/> 個人宅) 教室数6室、学級 (<input checked="" type="checkbox"/> 単式 <input type="checkbox"/> 複式) [保健・医療] <input type="checkbox"/> 保健所 <input type="checkbox"/> 診療所 <input type="checkbox"/> 病院 <input type="checkbox"/> 薬局 <input type="checkbox"/> 検査所 ・医師： <input type="checkbox"/> 常勤 <input type="checkbox"/> 非常勤 ・看護婦： <input type="checkbox"/> 常勤 <input type="checkbox"/> 非常勤 ・その他() [警察] <input type="checkbox"/> 派出所 <input type="checkbox"/> 定期巡回 <input type="checkbox"/> 不定期 <input checked="" type="checkbox"/> その都度
	移住地内 産業インフラ (該当するもの■)	[農業用水] <input type="checkbox"/> 公営灌漑用水 <input type="checkbox"/> 域内灌漑用水 <input checked="" type="checkbox"/> 河川水 <input checked="" type="checkbox"/> 地下水 <input checked="" type="checkbox"/> 溜池 <input checked="" type="checkbox"/> 天水
移住地内 生活インフラ (該当するもの■)	[移住地内幹線道路] <input type="checkbox"/> 舗装 <input checked="" type="checkbox"/> 一部舗装 <input checked="" type="checkbox"/> 砂利舗装 <input checked="" type="checkbox"/> 盛土道路 <input type="checkbox"/> その他() [電気] <input checked="" type="checkbox"/> 全戸電化 <input type="checkbox"/> 一部電化 <input type="checkbox"/> 自家発電 <input type="checkbox"/> なし [飲料水] <input type="checkbox"/> 水道 <input checked="" type="checkbox"/> 井戸水 <input type="checkbox"/> 雨水 <input checked="" type="checkbox"/> 市販水 (水質： <input checked="" type="checkbox"/> 飲用可 <input type="checkbox"/> 要煮沸 <input type="checkbox"/> 飲用不可) [電話] <input checked="" type="checkbox"/> 普通電話 <input checked="" type="checkbox"/> 携帯電話 <input type="checkbox"/> 公衆電話 <input type="checkbox"/> なし	

入 植 者 状 況	入 植 形 態	日本から直接入植 31戸 (うち非居住者 3戸) それ以外から入植 (日系人) 5戸 (うち非居住者 1戸) (非日系人) 0戸 *非居住者とは、農地を所有するも移住地外に居住する者																											
	日系人入植者 (98年7月現在207名)	<table border="0"> <tr> <td>農業専業</td> <td>19戸</td> <td>加工業</td> <td>__戸</td> </tr> <tr> <td>農業兼業：(加工業)</td> <td>__戸</td> <td>修理業</td> <td>__戸</td> </tr> <tr> <td>(修理業)</td> <td>__戸</td> <td>商業</td> <td>1戸*</td> </tr> <tr> <td>(商業)</td> <td>11戸*</td> <td>サービス業</td> <td>3戸*</td> </tr> <tr> <td>(サービス業)</td> <td>2戸*</td> <td></td> <td></td> </tr> <tr> <td>(被雇用者)</td> <td>__戸</td> <td></td> <td></td> </tr> <tr> <td>(その他)</td> <td>1戸</td> <td></td> <td></td> </tr> </table> <p style="text-align: right;">*商業/サービス業兼業あり</p>	農業専業	19戸	加工業	__戸	農業兼業：(加工業)	__戸	修理業	__戸	(修理業)	__戸	商業	1戸*	(商業)	11戸*	サービス業	3戸*	(サービス業)	2戸*			(被雇用者)	__戸			(その他)	1戸	
農業専業	19戸	加工業	__戸																										
農業兼業：(加工業)	__戸	修理業	__戸																										
(修理業)	__戸	商業	1戸*																										
(商業)	11戸*	サービス業	3戸*																										
(サービス業)	2戸*																												
(被雇用者)	__戸																												
(その他)	1戸																												
移 住 地 内 農 業 現 況	主たる農業	1戸当たり耕作平均面積 (単位：ha)																											
	果 樹 (移住地全体)	パイア30ha、アセロラ1ha、パッション・フルーツ5ha、レモン30ha																											
	香 辛 料 (移住地全体)	胡椒1ha																											
	蔬 菜 (移住地全体)	葉野菜3ha、キュウリ5ha、華人瓜15ha、ピーマン5ha、 ナス3ha																											
	花 卉 (移住地全体)	バラ1ha																											
	畜 産 (移住地全体)	肉牛300頭																											
そ の 他	主生産物販売 取扱機関 (該当するもの■)	<input type="checkbox"/> 農業協同組合 <input type="checkbox"/> スーパー等小売業者 <input type="checkbox"/> 加工業者 ■親戚・友人・知人等個人 <input type="checkbox"/> 商社等仲買業者 ■生産農家自身 (卸売市場) <input checked="" type="checkbox"/> 生産農家自身 (小売) <input type="checkbox"/> その他 ()																											
	金 融 機 関 (該当するもの■)	<input type="checkbox"/> 事業団 <input type="checkbox"/> 農業協同組合 ■公営銀行 <input type="checkbox"/> 民間銀行 <input type="checkbox"/> その他()																											

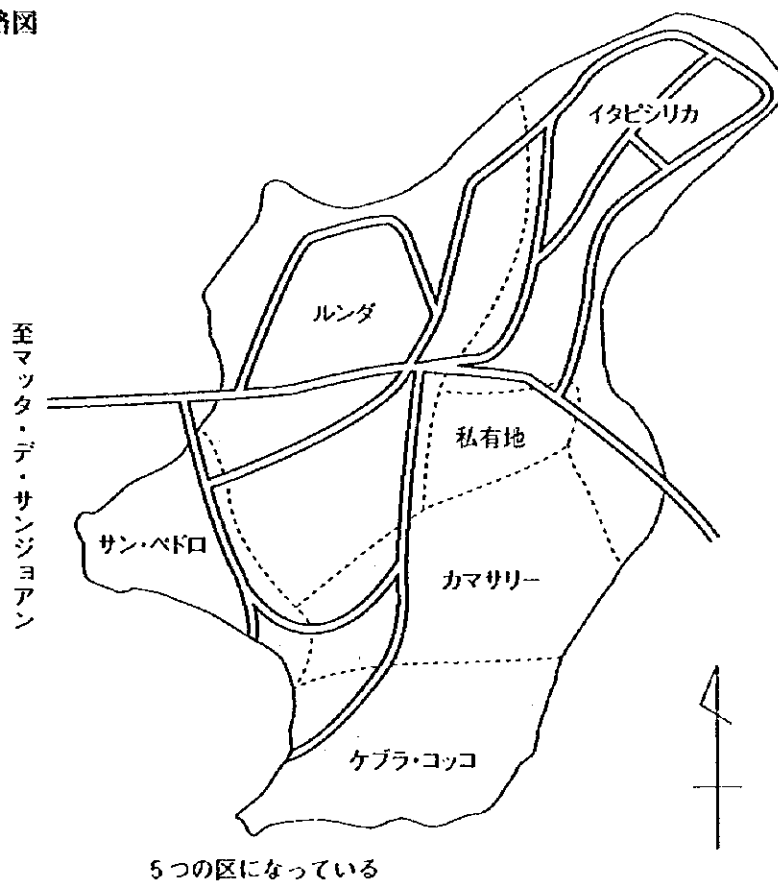
事業団支援事業

事業名	項目	事業年度	事業内容	助成率
生活環境整備	道路対策	昭和 50 昭和 60	域内道路補修工事 道路工事中用機械	1/2 全額
	電化対策	昭和 54		2/3
	公民館設置	昭和 52		2/3
	治安対策	昭和 62	有線電話	1/2
医療衛生環境整備	診療所助成	昭和 40～43	看護婦給与助成	
	特別対策	平成 2～3	マラリア	
開発青年、 日系社会青年 ボランティア (派遣年度) 2名	教育・文化・その他 (2名)	団体事務 (平成 4)、日本語教師 (平成 9)		

地区略図



移住地略図



タペロア移住地

所在地	バイア州タペロア郡 Município da Taperoa, Bahia	
面積	全移住地面積 1,500ha. 1区画平均 _____ ha.	
沿革	<p>第1トメアスー移住地に入植していた一部農家が、同移住地に胡椒の病害が大発生したため、新しい胡椒栽培地を求めて各地を調査した結果、当移住地と同一条件下のイツペラ移住地で胡椒、丁字が立派に栽培されているのをみて、第1トメアスー移住者を中心とする転住者やレシーフェ近郊からの転住者によって形成された集団地である。</p> <p>当初胡椒を中心として営農を進めていたが、同地へトメアスーから搬入した胡椒の根腐病が大発生したため胡椒栽培に見切りをつけ、丁字、カカオ、グアラナ、ハワイマモンに転換し従来の胡椒単作営農から香料科作物と熱帯果樹を取り入れた複合営農を進めている。将来的には香料作物の一大生産地帯の形成が考えられるが、専門知識・技術が不足していること、販売ルートの未整備等から営農指導の必要性が増大している。</p> <p>現在入植者数は、第1トメアスー移住地からの入植者と他地域からの入植者を加えて、日本人日系人合わせて61戸が入植している。(非居住者38戸)</p>	
自然環境	地形	海岸山脈標高40～180mにあり、流水に恵まれている。
	地質・土壌	壤土、ラトゾールの大型粒状をもつ。土壌構造はきわめてよいが肥沃地でない。
	植生・林相	原生林、再生林あり、林相は相当厚く有用材も含まれている。
	気候	イツペラ移住地とほぼ同じ。

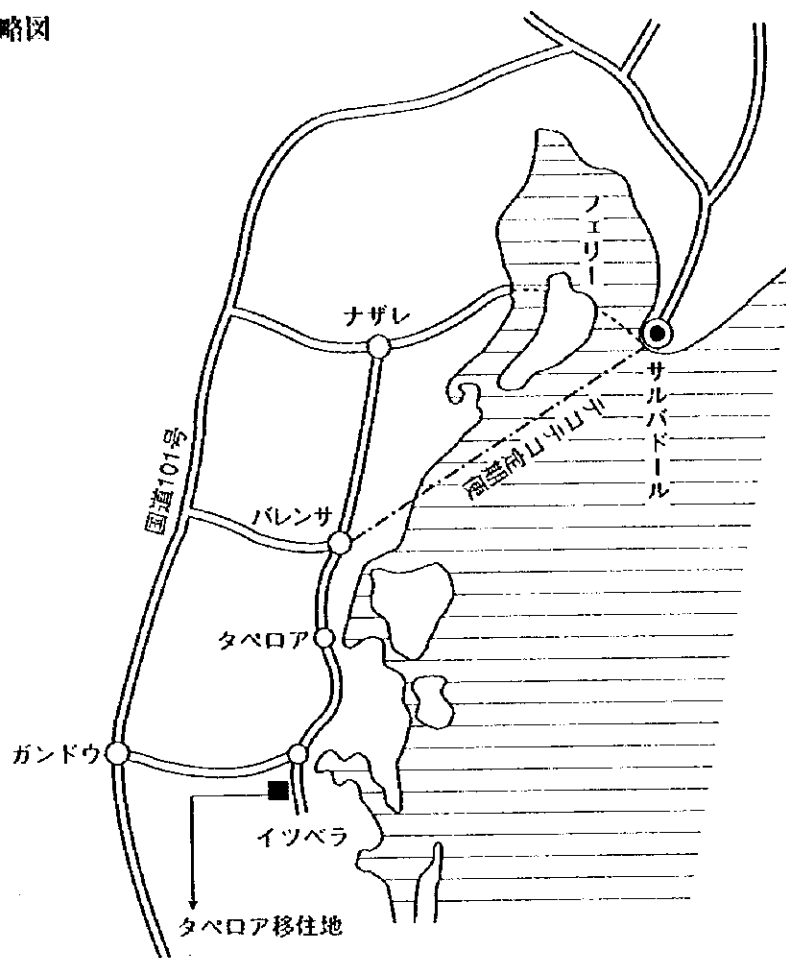
社 会 環 境	最寄都市(1) (該当するもの■)	名称：バレンサ 距離：20km (うち未舗装0km) 交通手段： <input type="checkbox"/> 鉄道■定期バス <input type="checkbox"/> 不定期バス 所要時間：25分 人口：7万人
	最寄都市(2) (該当するもの■)	名称：ニーロベサーニャ 距離：7km (うち未舗装0km) 交通手段： <input type="checkbox"/> 鉄道■定期バス <input type="checkbox"/> 不定期バス 所要時間：10分 人口：1.5万人
	大都市 (州都または首府) (該当するもの■)	名称：サルバドール 距離：280km (うち未舗装___km) 交通手段： <input type="checkbox"/> 鉄道 <input type="checkbox"/> 定期バス <input type="checkbox"/> 不定期バス 所要時間：___時間___分 人口：221万人
	行政インフラ (各機関が所在する 市または郡名)	役所 (タペロア) 公証人役場 (タペロア) 警察 (タペロア) 交通警察 (ワレンサ) 郵便局 (タペロア) 電話局 (ワレンサ)
	移住地内 社会インフラ (該当するもの■)	[公共施設] ■公民館 <input type="checkbox"/> 体育館 <input type="checkbox"/> 運動場 <input type="checkbox"/> その他() [教育] <input type="checkbox"/> 保育園 ■幼稚園 ■小 ■中 <input type="checkbox"/> 高 <input type="checkbox"/> 日語校 <input type="checkbox"/> その他() [日語校] 教師数___人、生徒数___人、教室(<input type="checkbox"/> 専用 <input type="checkbox"/> 共用 <input type="checkbox"/> 個人宅) 教室数___室、学校(<input type="checkbox"/> 単式 <input type="checkbox"/> 複式) [保健・医療] ■保健所 ■診療所 ■病院 ■薬局 ■検査所 ・医師：■常勤 <input type="checkbox"/> 非常勤 ・看護婦：■常勤 <input type="checkbox"/> 非常勤 ・その他() [警察] ■派出所 ■定期巡回 <input type="checkbox"/> 不定期 <input type="checkbox"/> その都度
	移住地内 産業インフラ (該当するもの■)	[農業用水] ■公営灌漑用水 <input type="checkbox"/> 域内灌漑用水 <input type="checkbox"/> 河川水 <input type="checkbox"/> 地下水 <input type="checkbox"/> 溜池 <input type="checkbox"/> 天水
	移住地内 生活インフラ (該当するもの■)	[移住地内幹線道路] <input type="checkbox"/> 舗装 <input type="checkbox"/> 一部舗装 <input type="checkbox"/> 砂利舗装 ■盛土道路 <input type="checkbox"/> その他() [電気] ■全戸電化 <input type="checkbox"/> 一部電化 <input type="checkbox"/> 自家発電 <input type="checkbox"/> なし [飲料水] ■水道 <input type="checkbox"/> 井戸水 <input type="checkbox"/> 雨水 <input type="checkbox"/> 市販水 (水質： <input type="checkbox"/> 飲用可 <input type="checkbox"/> 要煮沸 <input type="checkbox"/> 飲用不可) [電話] ■普通電話 <input type="checkbox"/> 携帯電話 <input type="checkbox"/> 公衆電話 <input type="checkbox"/> なし

入植者状況	入植形態	日本から直接入植 0戸 (うち非居住者 戸) それ以外から入植 (日系人) 10戸 (うち非居住者 2戸) (非日系人) 戸 *非居住者とは、農地を所有するも移住地外に居住する者
	日系人入植者 (98年7月現在26名)	農業専業 8戸 農業兼業：(加工業) 戸 (修理業) 戸 (商業) 戸 (サービス業) 戸 (被雇用者) 4戸 (その他) 戸 加工業 戸 修理業 戸 商業 戸 サービス業 戸
移住地内農業現況	主たる農業	1戸当たり耕作平均面積(単位：ha) 5～10ha
	雑穀 (移住地全体)	その他の豆類
	果樹 (移住地全体)	グァラナ 30ha、ババイヤ 20ha
	畜産 (移住地全体)	肉牛
その他	主生産物販売 取扱機関 (該当するもの■)	<input type="checkbox"/> 農業協同組合 <input type="checkbox"/> スーパー等小売業者 <input type="checkbox"/> 加工業者 <input type="checkbox"/> 親戚・友人・知人等個人 <input type="checkbox"/> 商社等仲買業者 <input checked="" type="checkbox"/> 生産農家自身(卸売市場) <input type="checkbox"/> 生産農家自身(小売) <input type="checkbox"/> その他()
	金融機関 (該当するもの■)	<input type="checkbox"/> 事業用 <input type="checkbox"/> 農業協同組合 <input checked="" type="checkbox"/> 公営銀行 <input type="checkbox"/> 民間銀行 <input type="checkbox"/> その他()

事業団支援事業

事業名	項目	事業年度	事業内容	助成率
生活環境整備	道路対策	昭和63	道路工事用機械	全額
	電化対策	昭和63		2/3

地区略図



イツベラ移住地

所在地	バイア州イツベラ郡イツベラ移住地 Pic-Itubera, Município de Itubera, Bahia	
面積	全移住地面積 5,000ha. 1 区画平均 20ha.	
沿革	<p>1954年に州内農業者定着の目的をもって創立された州政府移住地である。日本人の入植はウナ移住地事件で離脱した15世帯のうち10世帯62名が1954年に入植したのが始まりである。当時この移住地は正式に開設されていなかった。</p> <p>1957年には7世帯40名が直接入植したが、マラリヤと不安定な営農を背景に大部分の者が退耕、1969年には6世帯となっていた。</p> <p>1970年を境に丁字と胡椒栽培を目指して入植者が相次ぎ、1980年には15世帯となった。1988年頃を境に移住地の経済的不安定要因が増してきて、帰国、転出と続き残る者の中にも日本への出稼ぎ者が現れた。</p> <p>1987年末には移住地内に残る者は8世帯となった。</p>	
自然環境	地形	標高 160 ~ 230m、起伏の多い山稜地、水流に恵まれている。
	地質・土壌	第3紀層砂岩母材、鉄分の含有が多く壤土ないし砂質壤土。
	植生・林相	大部分が開拓され原生林はほとんどなく再生林もごく少ない。
	気候	雨期 4月 ~ 8月、乾期 9月 ~ 3月 年平均最高気温 27.8℃、年平均最低気温 20.2℃、年平均気温 23.6℃ 平均年間降雨量 2,100mm

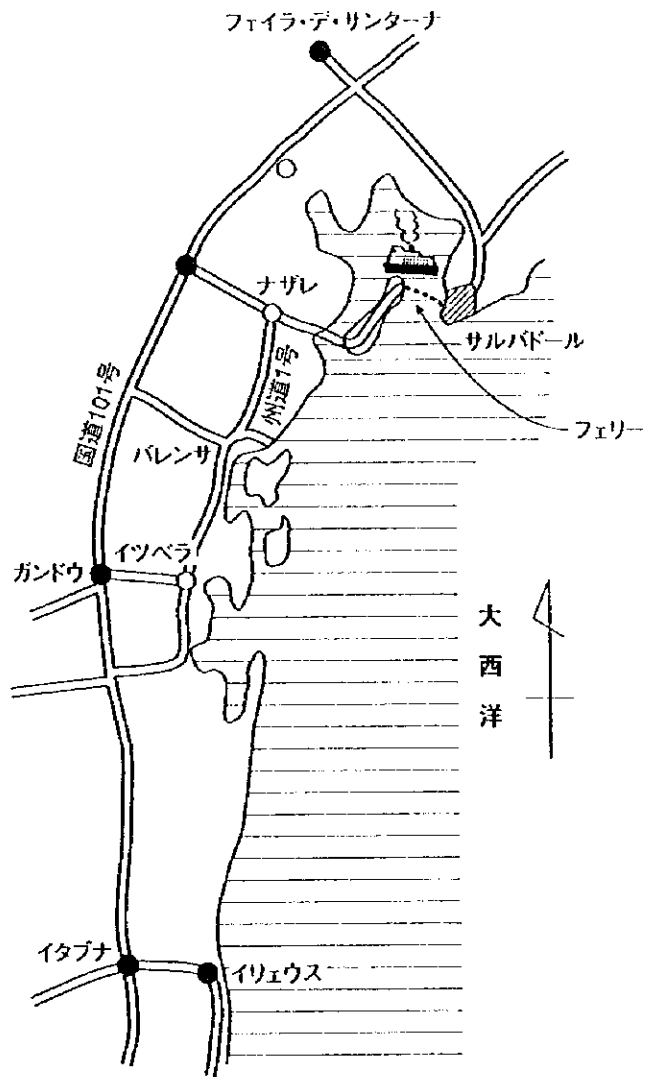
社 会 環 境	最寄都市(1) (該当するもの■)	名称：イツペラ 距離：6km(うち未舗装3km) 交通手段：■車□鉄道□定期バス □不定期バス 所要時間：20分 人口：2万人
	最寄都市(2) (該当するもの■)	名称：バレンサ 距離：54km(うち未舗装3km) 交通手段：□鉄道■定期バス □不定期バス 所要時間：1時間0分 人口：7万人
	大都市 (州都または首都) (該当するもの■)	名称：サルバドール市 距離：300km(うち未舗装3km) 交通手段：□鉄道■定期バス □不定期バス 所要時間：4時間0分 人口：221万人
	行政インフラ (各機関が所在する 市または郡名)	役所(イツペラ) 公証人役場(イツペラ) 警察(イツペラ) 交通警察(バレンサ) 郵便局(イツペラ) 電話局(イツペラ)
	移住地内 社会インフラ (該当するもの■)	[公共施設] ■公民館 □体育館 ■運動場 □その他() [教育] □保育園 □幼稚園 ■小 □中 □高 □日語校 □その他() [日語校] 教師数__人、生徒数__人、教室(□専用 □共用 □個人宅) 教室数__室、学級(□単式 □複式) [保健・医療] □保健所 ■診療所 □病院 □薬局 □検査所 ・医師：□常勤 ■非常勤 ・看護婦：□常勤 ■非常勤 ・その他() [警察] □派出所 □定期巡回 □不定期 □その都度
	移住地内 産業インフラ (該当するもの■)	[農業用水] □公営灌漑用水 □域内灌漑用水 ■河川水 □地下水 □溜池 □天水
移住地内 生活インフラ (該当するもの■)	[移住地内幹線道路] □舗装 □一部舗装 □砂利舗装 ■盛土道路 □その他() [電気] □全戸電化 ■一部電化 □自家発電 □なし [飲料水] ■水道 □井戸水 ■雨水 □市販水 (水質： ■飲用可 □要煮沸 □飲用不可) [電話] □普通電話 ■携帯電話 ■公衆電話 □なし	

入植者状況	入植形態	日本から直接入植 1戸 (うち非居住者 戸) それ以外から入植 (日系人) 7戸 (うち非居住者 戸) (非日系人) 70戸 *非居住者とは、農地を所有するも移住地外に居住する者
	日系人入植者 (98年7月現在8戸)	農業専業 5戸 農業兼業：(加工業) 1戸 (修理業) 戸 (商業) 1戸 (サービス業) 戸 (被雇用者) 戸 (その他) 1戸 加工業 戸 修理業 戸 商業 戸 サービス業 戸
移住地内農業現況	主たる農業	1戸当たり耕作平均面積 (単位：ha)
	果樹	クブアス 2ha, ランプタン 0.5ha, マンゴスチン 0.5ha
	香辛料	丁字 7ha, オールスパイス 1ha
	工芸作物	カカオ 1ha, ゴム 1ha, グアラナ 1ha
その他	主生産物販売取扱機関 (該当するもの■)	<input type="checkbox"/> 農業協同組合 <input checked="" type="checkbox"/> スーパー等小売業者 <input type="checkbox"/> 加工業者 <input type="checkbox"/> 親戚・友人・知人等個人 <input checked="" type="checkbox"/> 商社等仲買業者 <input type="checkbox"/> 生産農家自身 (卸売市場) <input checked="" type="checkbox"/> 生産農家自身 (小売) <input type="checkbox"/> その他 ()
	金融機関 (該当するもの■)	<input type="checkbox"/> 事業団 <input type="checkbox"/> 農業協同組合 <input checked="" type="checkbox"/> 公営銀行 <input type="checkbox"/> 民間銀行 <input type="checkbox"/> その他 ()

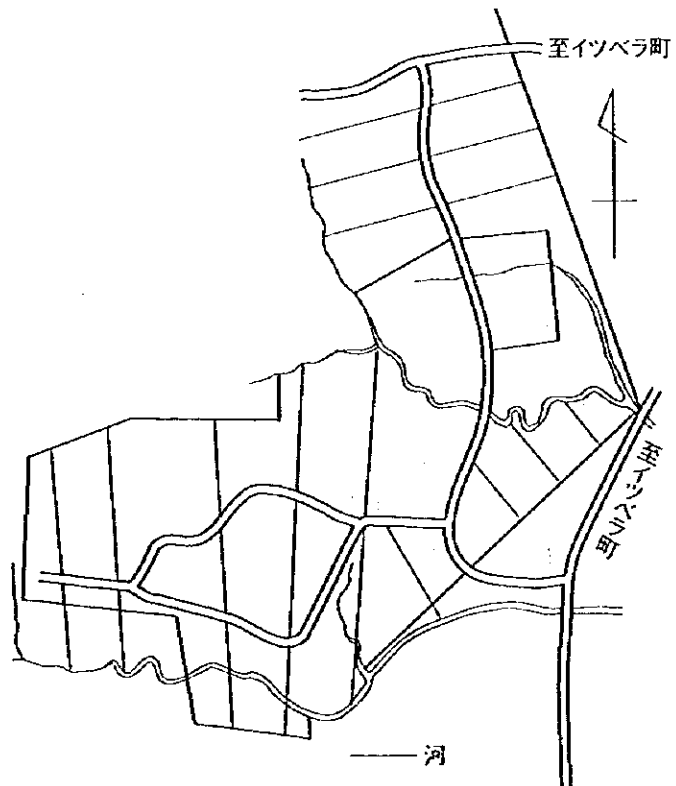
事業団支援事業

事業名	項目	事業年度	事業内容	助成率
生活環境整備	道路対策	昭和63	道路工事用機械	全額
	電化対策	昭和56		2/3
	公民館設置	昭和61		2/3

地区略図



移住地略図



ウナ移住地

所在地	バイア州ウナ郡ウナ移住地 Pic Una, Município da Una, Bahia	
面積	全移住地面積 5,494ha. 1 区画平均 30ha.	
沿革	1941年バイア州が私有地を買収し、州内農業者の定着を目的として創設した移住地であったが、1949年連邦直営となった。第2次大戦後ブラジルに日本人の移住が再開されてアマゾン地域と時を同じくして最初に日本人移住者が集団入植した移住地である。 1953年より4年にわたり50世帯が入植したが日本人移住者は入植後まもなく一部の煽動者により事件を起こし15世帯の離脱を出し、うち10世帯はイツペラ移住地へ、5世帯はジャイーバ移住地へ移転した。	
自然環境	地形	波状地形、小河川およびその流域低湿地、傾斜地および高台から成る。
	地質・土壌	低地は有機質に富む土壌。傾斜地および高台地は第3紀層の砂質土または砂質土壌。
	植生・林相	熱帯降雨林で、林相は密である。
	気候	雨期4月～8月、乾期9月～3月 年平均気温 22.5℃、年平均最高気温 25.0℃、年平均最低気温 20.0℃ 年間降雨量 2,300mm

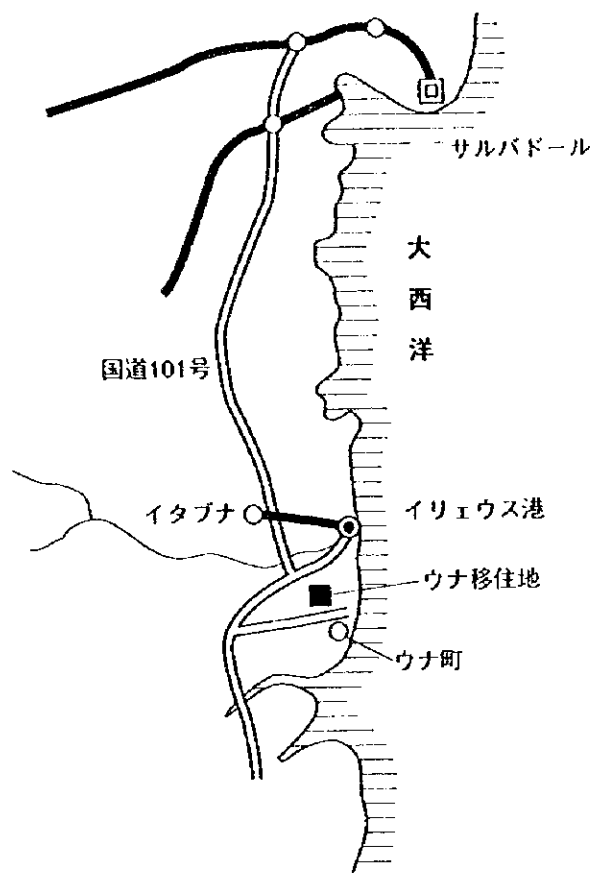
社 会 環 境	最寄都市(1) (該当するもの■)	名称：ウナ 距離：10km (うち未舗装 10km) 交通手段： <input type="checkbox"/> 鉄道■定期バス <input type="checkbox"/> 不定期バス 所要時間：20分 人口：1万人
	最寄都市(2) (該当するもの■)	名称：イリエウス 距離：70km (うち未舗装 10km) 交通手段： <input type="checkbox"/> 鉄道■定期バス <input type="checkbox"/> 不定期バス 所要時間：2時間__分 人口：24万人
	大都市 (州都または首都) (該当するもの■)	名称：サルバドール 距離：600km (うち未舗装 10km) 交通手段： <input type="checkbox"/> 鉄道■定期バス <input type="checkbox"/> 不定期バス 所要時間：8時間__分 人口：221万人
	行政インフラ (各機関が所在する市または郡名)	役所 (ウナ) 公証人役場 (ウナ) 警察 (ウナ) 交通警察 (イリエウス) 郵便局 (ウナ) 電話局 (イリエウス)
	移住地内 社会インフラ (該当するもの■)	[公共施設] ■公民館 <input type="checkbox"/> 体育館 ■運動場 <input type="checkbox"/> その他() [教育] <input type="checkbox"/> 保育園 ■幼稚園 ■小 ■中 <input type="checkbox"/> 高 <input type="checkbox"/> 日本語校 <input type="checkbox"/> その他() [日本語校] 教師数__人、生徒数__人、教室 (<input type="checkbox"/> 専用 <input type="checkbox"/> 共用 <input type="checkbox"/> 個人宅) 教室数__室、学級 (<input type="checkbox"/> 単式 <input type="checkbox"/> 複式) [保健・医療] <input type="checkbox"/> 保健所 ■診療所 <input type="checkbox"/> 病院 <input type="checkbox"/> 薬局 <input type="checkbox"/> 検査所 ・医師： <input type="checkbox"/> 常勤 <input type="checkbox"/> 非常勤 ・看護婦：■常勤 <input type="checkbox"/> 非常勤 ・その他() [警察] <input type="checkbox"/> 派出所 <input type="checkbox"/> 定期巡回 ■不定期 <input type="checkbox"/> その都度
	移住地内 産業インフラ (該当するもの■)	[農業用水] <input type="checkbox"/> 公営灌漑用水 <input type="checkbox"/> 域内灌漑用水 ■河川水 ■地下水 ■溜池 ■天水
移住地内 生活インフラ (該当するもの■)	[移住地内幹線道路] <input type="checkbox"/> 舗装 <input type="checkbox"/> 一部舗装 <input type="checkbox"/> 砂利舗装 ■盛土道路 <input type="checkbox"/> その他() [電気] <input type="checkbox"/> 全戸電化 ■一部電化 <input type="checkbox"/> 自家発電 <input type="checkbox"/> なし [飲料水] ■水道 ■井戸水 ■雨水 <input type="checkbox"/> 市販水 (水質： ■飲用可 <input type="checkbox"/> 要煮沸 <input type="checkbox"/> 飲用不可) [電話] ■普通電話 <input type="checkbox"/> 携帯電話 ■公衆電話 <input type="checkbox"/> なし	

入植者状況	入植形態	日本から直接入植 16戸 (うち非居住者 ___戸) それ以外から入植 (日系人) 3戸 (うち非居住者 1戸) (非日系人) 100戸 *非居住者とは、農地を所有するも移住地外に居住する者
	日系人入植者 (98年7月現在86名)	農業専業 14戸 農業兼業：(加工業) 3戸 (修理業) ___戸 (商業) 1戸 (サービス業) ___戸 (被雇用者) ___戸 (その他) ___戸 加工業 ___戸 修理業 ___戸 商業 ___戸 サービス業 ___戸
移住地内農業現況	主たる農業	1戸当たり耕作平均面積 (単位：ha)
	果樹	バナナ (生食用、調理用) 1ha、マンゴスチン2ha
	工芸作物	カカオ6ha、ゴム6ha
その他	主生産物販売取扱機関 (該当するもの■)	<input checked="" type="checkbox"/> 農業協同組合 <input checked="" type="checkbox"/> スーパー等小売業者 <input checked="" type="checkbox"/> 加工業者 <input type="checkbox"/> 親戚・友人・知人等個人 <input checked="" type="checkbox"/> 商社等仲買業者 <input checked="" type="checkbox"/> 生産農家自身 (卸売市場) <input checked="" type="checkbox"/> 生産農家自身 (小売) <input type="checkbox"/> その他 ()
	金融機関 (該当するもの■)	<input type="checkbox"/> 事業団 <input type="checkbox"/> 農業協同組合 <input checked="" type="checkbox"/> 公営銀行 <input type="checkbox"/> 民間銀行 <input type="checkbox"/> その他()

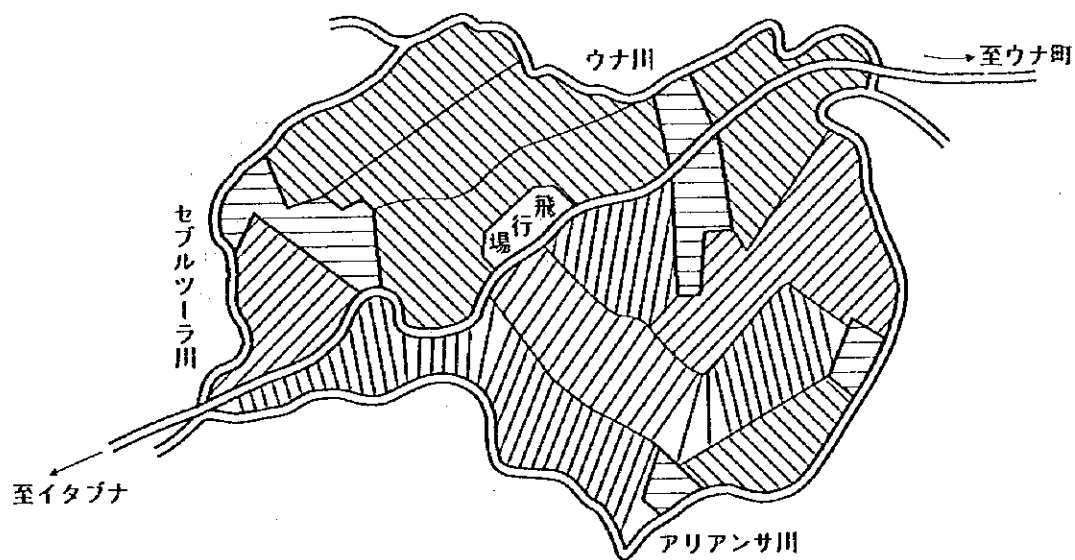
事業団支援事業

事業名	項目	事業年度	事業内容	助成率
生活環境整備	営農改善特別対策事業	昭和51	生産振興必要設備孟美、カカオ共同乾燥場	1/2
	道路対策	昭和63	道路工事用機械	全額
	電化対策	昭和56		2/3

地区略図



移住地略図



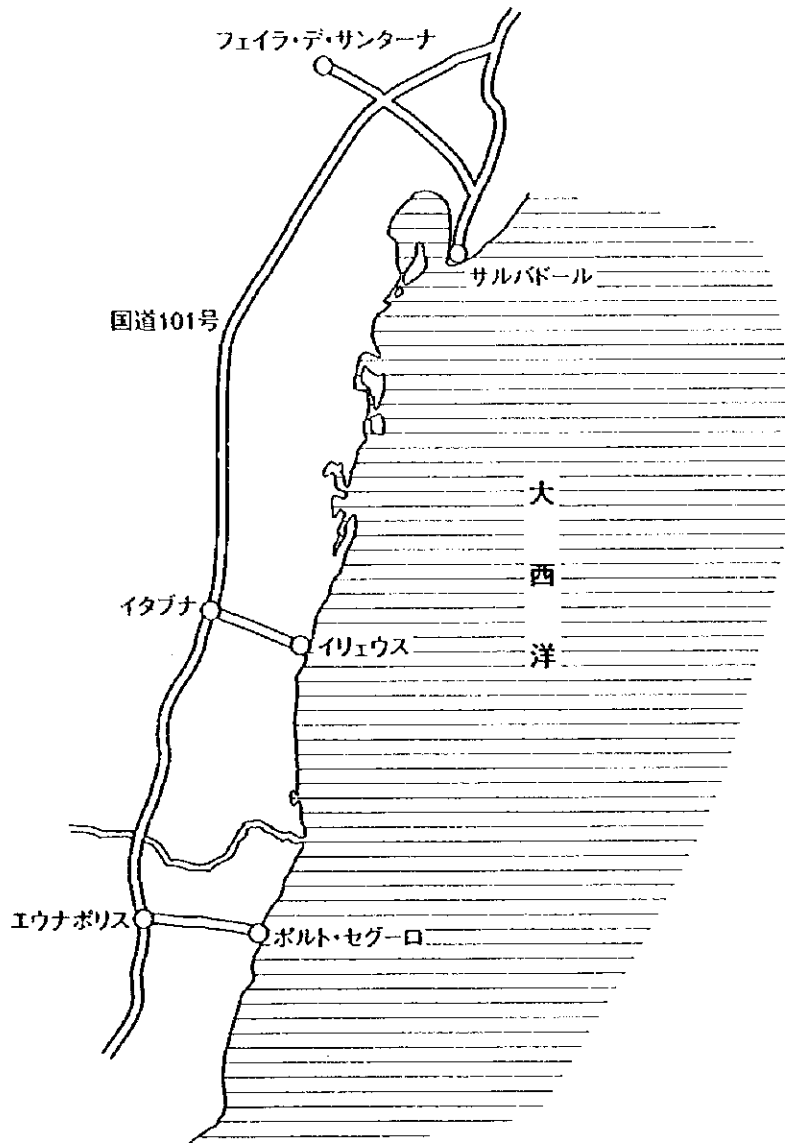
エウナポリス移住地

所在地	バイア州エウナポリス郡 Município de Eunápolis, Bahia	
面積	全移住地面積 1,600ha. 1 区画平均 ___ha.	
沿革	1986年サンパウロからの再移住者により設立された。コチア産組の全盛期には35戸を数えたが、気候の不順等による営農の不振から、当移住地を離れる者も出始め、現在では18戸がとどまっている。	
自然環境	地形	おおむね平地であるが、川沿いに谷も存在する。
	地質・土壌	粘土及び砂により構成されている。農機具の消耗速し。
	植生・林相	原生林は大西洋森林 (MATA ATLANTICA) であったが、ほとんど残っていない。
	気候	海岸線から50キロの位置にあるため、年間を通じ海風の影響がある。雨も一年を通じ降り、乾季・雨季の差がない。

社 会 環 境	最寄都市(1) (該当するもの■)	名称:ポルトセグーロ 距離:60km(うち未舗装0km) 交通手段: <input type="checkbox"/> 鉄道■定期バス <input type="checkbox"/> 不定期バス 所要時間:1時間0分 人口:7万人
	最寄都市(2) (該当するもの■)	名称:イクペーラ 距離:27km(うち未舗装0km) 交通手段: <input type="checkbox"/> 鉄道■定期バス <input type="checkbox"/> 不定期バス 所要時間:0時間30分 人口:___万人
	大都市 (州都または首都) (該当するもの■)	名称:サルバドール 距離:663km(うち未舗装___km) 交通手段: <input type="checkbox"/> 鉄道 <input type="checkbox"/> 定期バス <input type="checkbox"/> 不定期バス 所要時間:___時間___分 人口:221万人
	行政インフラ (各機関が所在する市または郡名)	役所(エウナポリス) 公証人役場(エウナポリス) 警察(エウナポリス) 交通警察(エウナポリス) 郵便局(エウナポリス) 電話局(エウナポリス)
	移住地内 社会インフラ (該当するもの■)	【公共施設】 <input type="checkbox"/> 公民館 <input type="checkbox"/> 体育館 ■運動場 <input type="checkbox"/> その他() 【教育】 <input type="checkbox"/> 保育園 <input type="checkbox"/> 幼稚園 ■小 ■中 ■高 ■日語校 ■その他(大学) 【日語校】 教師数2人、生徒数8人、教室(<input type="checkbox"/> 専用 <input type="checkbox"/> 共用 ■個人宅) 教室数1室、学級(■単式 <input type="checkbox"/> 複式) 【保健・医療】 <input type="checkbox"/> 保健所 <input type="checkbox"/> 診療所 ■病院 ■薬局 <input type="checkbox"/> 検査所 ・医師:■常勤 <input type="checkbox"/> 非常勤 ・看護婦:■常勤 <input type="checkbox"/> 非常勤 ・その他() 【警察】 ■派出所 <input type="checkbox"/> 定期巡回 <input type="checkbox"/> 不定期 <input type="checkbox"/> その都度
	移住地内 産業インフラ (該当するもの■)	【農業用水】 <input type="checkbox"/> 公営灌漑用水 <input type="checkbox"/> 域内灌漑用水 ■河川水 <input type="checkbox"/> 地下水 <input type="checkbox"/> 溜池 <input type="checkbox"/> 天水
移住地内 生活インフラ (該当するもの■)	【移住地内幹線道路】 <input type="checkbox"/> 舗装 ■一部舗装 <input type="checkbox"/> 砂利舗装 ■盛土道路 <input type="checkbox"/> その他() 【電気】 ■全戸電化 <input type="checkbox"/> 一部電化 <input type="checkbox"/> 自家発電 <input type="checkbox"/> なし 【飲料水】 <input type="checkbox"/> 水道 ■井戸水 <input type="checkbox"/> 雨水 <input type="checkbox"/> 市販水 (水質: <input type="checkbox"/> 飲用可 <input type="checkbox"/> 要煮沸 <input type="checkbox"/> 飲用不可) 【電話】 ■普通電話 ■携帯電話 <input type="checkbox"/> 公衆電話 <input type="checkbox"/> なし	

入 植 者 状 況	入 植 形 態	日本から直接入植 0戸 (うち非居住者 戸) それ以外から入植 (日系人) 30戸 (うち非居住者 戸) (非日系人) 戸 *非居住者とは、農地を所有するも移住地外に居住する者
	日系人入植者 (98年7月現在50名)	農業専業 6戸 農業兼業：(加工業) 1戸 (修理業) 1戸 (商 業) 8戸 (サービス業) 2戸 (被雇用者) 戸 (その他) 戸 加工業 戸 修理業 戸 商業 戸 サービス業 戸
移 住 地 内 農 業 現 況	主 たる 農 業	1戸当たり耕作平均面積 (単位：ha) 40ha
	雑 穀	とうもろこし、フェイジョン
	果 樹	アセロラ、パパイヤ
	工 芸 作 物	カカオ、ゴム 35ha
	蔬 菜	キュウリ
	畜 産	1戸当たりの平均飼養成頭羽数 肉牛60頭、乳牛100頭
そ の 他	主生産物販売 取扱機関 (該当するもの■)	<input type="checkbox"/> 農業協同組合 <input type="checkbox"/> スーパー等小売業者 <input type="checkbox"/> 加工業者 <input type="checkbox"/> 親戚・友人・知人等個人 <input checked="" type="checkbox"/> 商社等仲買業者 <input type="checkbox"/> 生産農家自身 (卸売市場) <input type="checkbox"/> 生産農家自身 (小売) <input type="checkbox"/> その他 ()
	金 融 機 関 (該当するもの■)	<input type="checkbox"/> 事業団 ■農業協同組合 ■公営銀行 ■民間銀行 <input type="checkbox"/> その他()

地区略図



テイシェイラ・デ・フレイタス移住地

所在地	バイア州テイシェイラ・デ・フレイタス Teixeira de Freitas, Bahia	
面積	全移住地面積__ha. 1区画平均__ha.	
沿革	テイシェイラ・デ・フレイタス日系団体の始まりは1970年、子弟の教育のためにジュエラーナ移住地、タクワリー移住地、アパラジュー移住地、ロマント植民地、ポスト・ダ・マッタ移住地より再移住してきた移住者が1977年6月19日に発足させた日本人会、婦人会、日本語学校である。 会名はテイシェイラ・デ・フレイタス文化体育農事協会とした。一時は150家族を数える日系社会を形成。主に農業に従事、特産物を産出。現在、解散のコチア産業組合、南伯産業組合等が進出して栄える。現在でも南米一のパパイヤ生産地を誇り続けているのは、初期の日系人の栽培が礎となっている。	
自然環境	地形	地形は波状形呈している多数の小川があり、標高は45mである。
	地質・土壌	平地は表土10センチ位が砂地である。 傾斜地は粘土で平均pHは4.5-5.0である。
	植生・林相	自然灌木林はなく、植林、ユーカリ林にて雨量が減少し、小川が乾燥するにいたっている。
	気候	乾燥期は植林、ユーカリのために不規則となっている。昔は乾期は12月-2月、雨期は9月-11月と明確だったが、近年は年中乾期である。雨量の平均は不明である。 夏35℃、冬17℃

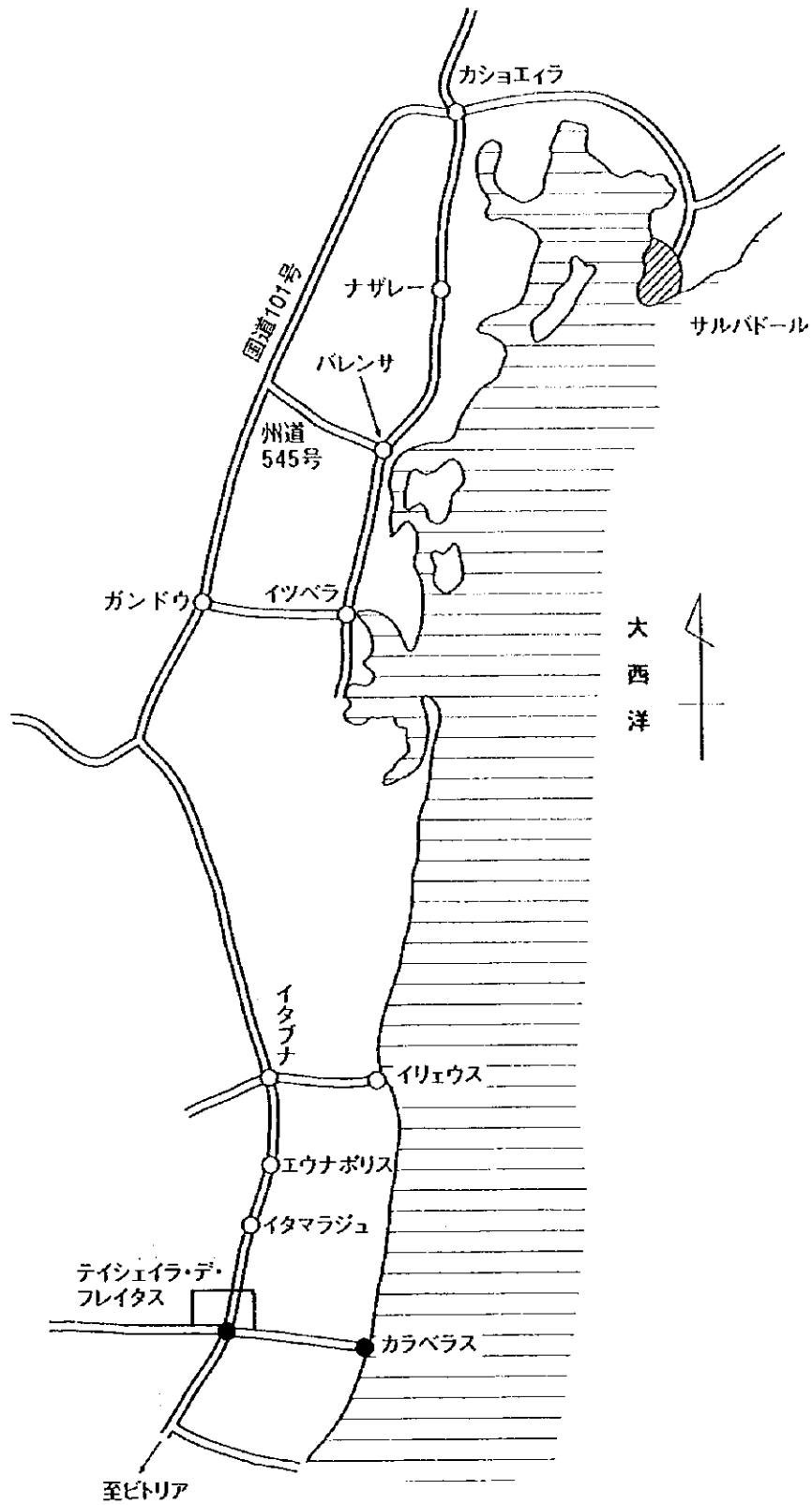
社 会 環 境	最寄都市(1) (該当するもの■)	名称：イタマラジュ 距離：85km(うち未舗装___km) 交通手段： <input type="checkbox"/> 鉄道■定期バス <input type="checkbox"/> 不定期バス 所要時間：1時間0分 人口：4万人
	最寄都市(2) (該当するもの■)	名称：ポスト・ダ・マッタ 距離：46km(うち未舗装0km) 交通手段： <input type="checkbox"/> 鉄道■定期バス <input type="checkbox"/> 不定期バス 所要時間：___時間40分 人口：3万人
	大都市 (州都または首都) (該当するもの■)	名称：ピトリア 距離：360km(うち未舗装___km) 交通手段： <input type="checkbox"/> 鉄道■定期バス <input type="checkbox"/> 不定期バス 所要時間：6時間___分 人口：27万人
	行政インフラ (各機関が所在する市または郡名)	役所(テイシェイラ・デ・フレイタス) 公証人役場(テイシェイラ・デ・フレイタス) 警察(テイシェイラ・デ・フレイタス) 交通警察(テイシェイラ・デ・フレイタス) 郵便局(テイシェイラ・デ・フレイタス) 電話局(テイシェイラ・デ・フレイタス)
	移住地内 社会インフラ (該当するもの■)	[公共施設] ■公民館 <input type="checkbox"/> 体育館 ■運動場 <input type="checkbox"/> その他() [教育] <input type="checkbox"/> 保育園 ■幼稚園 ■小 ■中 <input type="checkbox"/> 高 ■日本語校 <input type="checkbox"/> その他() [日本語校] 教師数3人、生徒数30人、教室(■専用 <input type="checkbox"/> 共用 <input type="checkbox"/> 個人宅) 教室数3室、学級(■単式 <input type="checkbox"/> 複式) [保健・医療] ■保健所 ■診療所 ■病院 ■薬局 ■検査所 ・医師：■常勤 <input type="checkbox"/> 非常勤 ・看護婦：■常勤 <input type="checkbox"/> 非常勤 ・その他() [警察] <input type="checkbox"/> 派出所 ■定期巡回 <input type="checkbox"/> 不定期 <input type="checkbox"/> その都度
	移住地内 産業インフラ (該当するもの■)	[農業用水] <input type="checkbox"/> 公営灌漑用水 ■域内灌漑用水 <input type="checkbox"/> 河川水 <input type="checkbox"/> 地下水 ■溜池 <input type="checkbox"/> 天水
移住地内 生活インフラ (該当するもの■)	[移住地内幹線道路] <input type="checkbox"/> 舗装 <input type="checkbox"/> 一部舗装 <input type="checkbox"/> 砂利舗装 ■盛土道路 <input type="checkbox"/> その他() [電気] ■全戸電化 <input type="checkbox"/> 一部電化 <input type="checkbox"/> 自家発電 <input type="checkbox"/> なし [飲料水] ■水道 ■井戸水 <input type="checkbox"/> 雨水 <input type="checkbox"/> 市販水 (水質： <input type="checkbox"/> 飲用可 <input type="checkbox"/> 要煮沸 <input type="checkbox"/> 飲用不可) [電話] ■普通電話 ■携帯電話 <input type="checkbox"/> 公衆電話 <input type="checkbox"/> なし	

入植者状況	入植形態	日本から直接入植 ____戸 (うち非居住者 ____戸) それ以外から入植 (日系人) 90戸 (うち非居住者____戸) (非日系人) ____戸 *非居住者とは、農地を所有するも移住地外に居住する者
	日系人入植者 (98年7月現在90戸)	農業専業 82戸 農業兼業：(加工業) ____戸 (修理業) ____戸 (商業) ____戸 (サービス業) ____戸 (被雇用者) ____戸 (その他) ____戸 加工業 ____戸 修理業 2戸 商業 5戸 サービス業 6戸
移住地内農業現況	主たる農業	1戸当たり耕作平均面積 (単位：ha)
	果樹	パパイア
	香辛料	マカダミヤ
	蔬菜	トマト、メロン、葉野菜、キュウリ、カボチャ、西瓜
	畜産	1戸当たりの平均飼養成頭羽数 肉牛、乳牛
その他	主生産物販売取扱機関 (該当するもの■)	<input type="checkbox"/> 農業協同組合 <input type="checkbox"/> スーパー等小売業者 <input type="checkbox"/> 加工業者 <input type="checkbox"/> 親戚・友人・知人等個人 <input checked="" type="checkbox"/> 商社等仲買業者 <input type="checkbox"/> 生産農家自身 (卸売市場) <input checked="" type="checkbox"/> 生産農家自身 (小売) <input type="checkbox"/> その他 ()
	金融機関 (該当するもの■)	<input checked="" type="checkbox"/> 事業団 <input type="checkbox"/> 農業協同組合 <input checked="" type="checkbox"/> 公営銀行 <input checked="" type="checkbox"/> 民間銀行 <input type="checkbox"/> その他()

事業団支援事業

事業名	項目	事業年度	事業内容	助成率
生活環境整備	公民館設置	昭和57		2/3
開発青年、 日系社会青年 ボランティア (派遣年度) 2名	教育・文化・その他 (2名)	日本語教師 (昭和62、平成9)		

地区略図



ポスト・ダ・マッタ移住地

所在地	バイア州ノーヴァ・ヴィンセザ郡 Município de Nova Vigosa, Bahia	
面積	全移住地面積 8,000ha. 1 区画平均 ___ha.	
沿革	1964年10月岸貞夫氏がカラペーラス郡 ジュエラーナより単身移住して来たのが日系人の始まりである。1974年国道 101 号線開通によりスイカ、メロン、冬野菜などの栽培、販売が軌道にのり、また 1978年大矢兄弟によるパパイア栽培が成功し、ここ南バイアの将来性が注目され、サンパウロ州、パラナ州より転住される方々が多く、ここポスト・ダ・マッタ地区には最盛期日系人35家族とにぎわった。その後、他地区に転出される方もあり現在 25 家族となったが、パパイア果菜類の栽培とともに畜産（牛飼養）永年作物（ゴム、ヤシ、アボガド、グアバ、マカダミヤ、胡椒など）を組み合わせた多角的農業に変わりつつあり、安定した営農をめざしている。 （当地はいわゆるコロニアではなく、各農家の農場はノーヴァ・ヴィンセザ郡、ムクリ郡、イピラプア郡内に散在している）	
自然環境	地形	この地帯は太古海底にあり、その後隆起し、陸地になったらしく、平坦地である。浸蝕作用により河川が形成されたらしく、大河川はなく、小川が多数あり、川の両岸は 50～80m の急勾配をなす。水資源のない農場はない。上記 3 郡に散在する日系人所有農地の標高は 50～120m と思われる。
	地質・土壌	酸度 5～5.5 位であり、あまり地味は良いといえない。砂地から粘土地まで色々あり多様である。
	植生・林相	ジャカランダ、パウブラジル、マカナイーバなどが植生していたが、ほとんどが伐り出されており、現在は僅少である。上記 3 郡内にパルプ工場が 2 社あり、10 万 ha 以上はウーカリの森となっている。
	気候	乾期、雨期の区分は明らかでなく、年々一定しない。年雨量は 1,200mm 前後といわれているが、エルニーニョ現象により、ここ 1 年雨量は極端に少なく、小川で干上がったところもある。気温は最低 15℃、最高 36℃位、降霜なし、降雹は 10 年に一度位極地的にある。

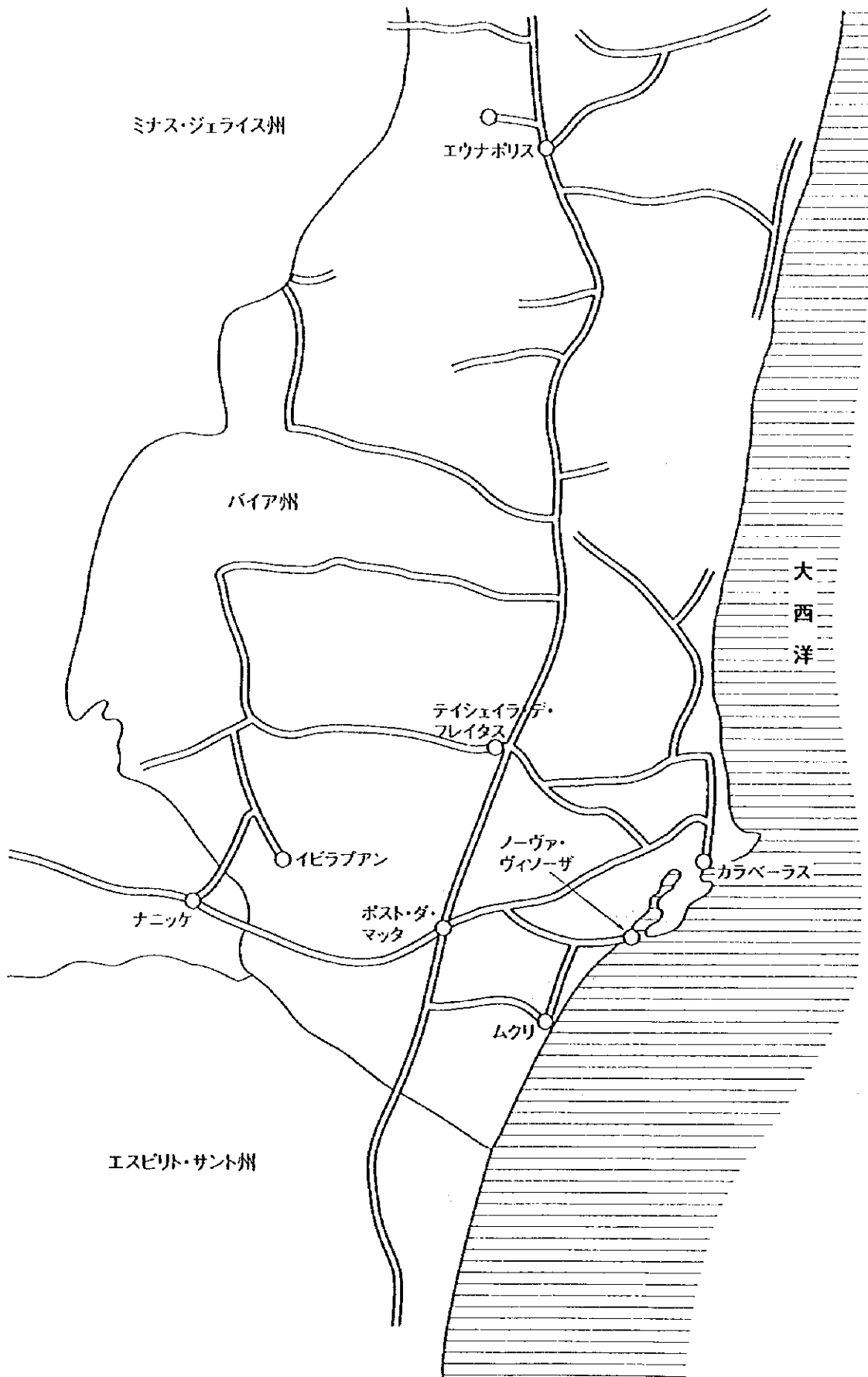
社 会 環 境	最寄都市(1) (該当するもの■)	名称:ポスト・ダ・マッタ 距離:0km(うち未舗装___km) 交通手段: <input type="checkbox"/> 鉄道 <input type="checkbox"/> 定期バス <input type="checkbox"/> 不定期バス 所要時間:___時間___分 人口:2万人
	最寄都市(2) (該当するもの■)	名称:テイシェイラ・デ・フレイタス 距離:50km(うち未舗装0km) 交通手段: <input type="checkbox"/> 鉄道■定期バス <input type="checkbox"/> 不定期バス 所要時間:1時間20分 人口:10万人
	大都市 (州都または首都) (該当するもの■)	名称:サルバドール 距離:850km(うち未舗装0km) 交通手段: <input type="checkbox"/> 鉄道■定期バス <input type="checkbox"/> 不定期バス 所要時間:12時間___分 人口:221万人
	行政インフラ (各機関が所在する市または郡名)	役所(ノーヴァ・ヴィソザ) 公証人役場(ポスト・ダ・マッタ) 警察(ポスト・ダ・マッタ) 交通警察(テイシェイラ・デ・フレイタス) 郵便局(ポスト・ダ・マッタ) 電話局(テイシェイラ・デ・フレイタス)
	移住地内 社会インフラ (該当するもの■)	[公共施設] ■公民館 <input type="checkbox"/> 体育館 ■運動場 <input type="checkbox"/> その他() [教育] <input type="checkbox"/> 保育園 <input type="checkbox"/> 幼稚園 <input type="checkbox"/> 小 <input type="checkbox"/> 中 <input type="checkbox"/> 高 ■H語校 <input type="checkbox"/> その他(大学) [日語校] 教師数6人、生徒数20人、教室(■専用 <input type="checkbox"/> 共用 <input type="checkbox"/> 個人宅) 教室数3室、学級(<input type="checkbox"/> 単式 ■複式) [保健・医療] ■保健所 ■診療所 ■病院 ■薬局 <input type="checkbox"/> 検査所 ・医師:■常勤 <input type="checkbox"/> 非常勤 ・看護婦:■常勤 <input type="checkbox"/> 非常勤 ・その他() [警察] ■派出所 <input type="checkbox"/> 定期巡回 <input type="checkbox"/> 不定期 <input type="checkbox"/> その都度
	移住地内 産業インフラ (該当するもの■)	[農業用水] <input type="checkbox"/> 公営灌漑用水 <input type="checkbox"/> 域内灌漑用水 ■河川水 ■地下水 ■溜池 <input type="checkbox"/> 天水
	移住地内 生活インフラ (該当するもの■)	[移住地内幹線道路] ■舗装 <input type="checkbox"/> 一部舗装 <input type="checkbox"/> 砂利舗装 ■盛土道路 <input type="checkbox"/> その他() [電気] <input type="checkbox"/> 全戸電化 ■一部電化 ■自家発電 <input type="checkbox"/> なし [飲料水] ■水道 ■井戸水 <input type="checkbox"/> 雨水 <input type="checkbox"/> 市販水 (水質: ■飲用可 <input type="checkbox"/> 要煮沸 <input type="checkbox"/> 飲用不可) [電話] ■普通電話 ■携帯電話 ■公衆電話 <input type="checkbox"/> なし

入植者状況	入植形態	日本から直接入植 0戸 (うち非居住者 戸) それ以外から入植 (日系人) 25戸 (うち非居住者19戸) (非日系人) 0戸 *非居住者とは、農地を所有するも移住地外に居住する者
	日系人入植者 (98年7月現在名)	農業専業 17戸 農業兼業：(加工業) 戸 (修理業) 戸 (商業) 4戸 (サービス業) 1戸 (被雇用者) 1戸 (その他) 戸 加工業 戸 修理業 戸 商業 2戸 サービス業 戸
移住地内農業現況	主たる農業	1戸当たり耕作平均面積 (単位：ha)
	雑穀 (移住地全体)	豆類5ha
	果樹 (移住地全体)	パパイヤ800ha, アセロラ10ha, パッション・フルーツ10ha, アボガド50ha, グアバ100ha, マカダミア77ha, ココナツ160ha, ピーニャ50ha, レモン20ha
	香辛料 (移住地全体)	胡椒30ha, ウルクン10ha, オールスパイス12ha
	工芸作物 (移住地全体)	カカオ40ha
	蔬菜 (移住地全体)	キュウリ50ha, ナス20ha, カボチャ250ha
	畜産 (移住地全体)	(会員が飼養する総頭数) 肉牛5,030頭
その他	林業 (移住地全体)	種類：(ゴム)70ha
	主生産物販売 取扱機関 (該当するもの■)	<input type="checkbox"/> 農業協同組合 <input type="checkbox"/> スーパー等小売業者 <input checked="" type="checkbox"/> 加工業者 <input type="checkbox"/> 親戚・友人・知人等個人 <input checked="" type="checkbox"/> 商社等仲買業者 <input checked="" type="checkbox"/> 生産農家自身 (卸売市場) <input checked="" type="checkbox"/> 生産農家自身 (小売) <input type="checkbox"/> その他 ()
	金融機関 (該当するもの■)	<input type="checkbox"/> 事業団 <input type="checkbox"/> 農業協同組合 <input checked="" type="checkbox"/> 公営銀行 <input checked="" type="checkbox"/> 民間銀行 <input type="checkbox"/> その他 ()

事業団支援事業

事業名	項目	事業年度	事業内容	助成率
生活環境整備	公民館設置	昭和57		2/3
開発青年、 日系社会青年 ボランティア (派遣年度) 1名	教育・文化・その他 (1名)	日本語教師 (平成5)		

地区略図



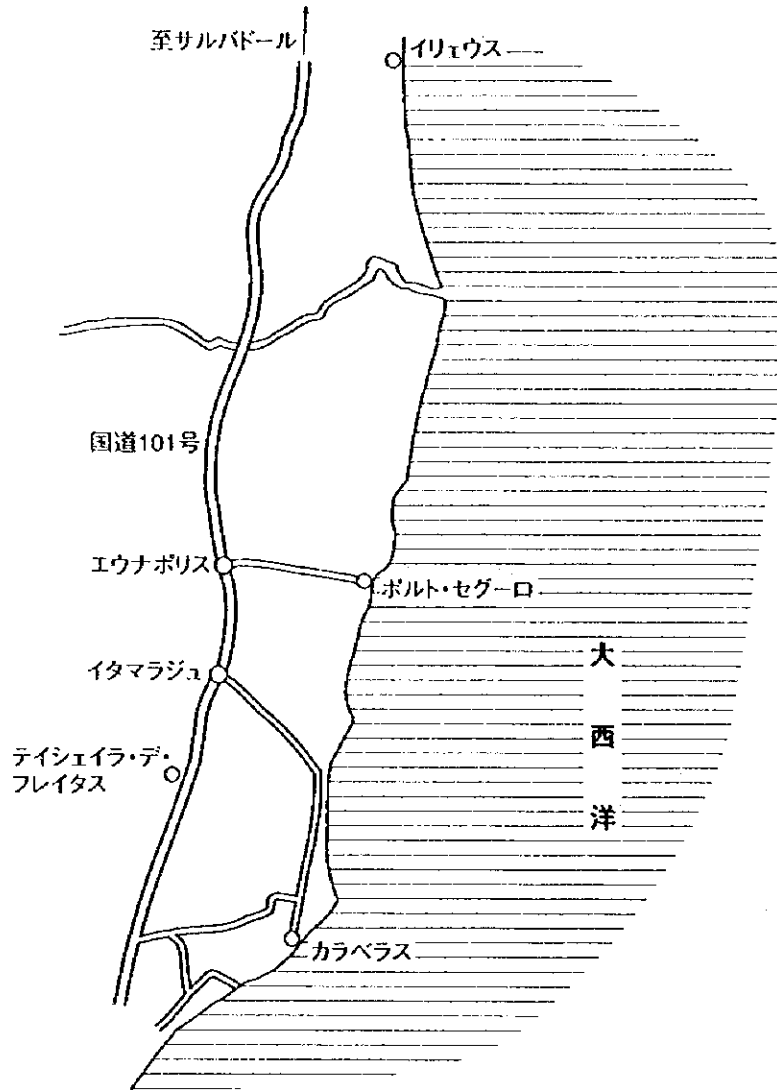
ジュエラーナ移住地

所在地	バイヤ州カラベラス Município de Caravelas, Bahia	
面積	全移住地面積 250ha, 1区画平均 ___ ha.	
沿革	<p>当地は南バイア州でも最古の移住地であるが、移住者子弟の教育に必要な学校施設等が十分でないため、1970年に至りテイシェイラ・デ・フレイタス移住地に再移住が開始された。現在では2戸が本移住地に止まっている。</p>	
自然環境	地形	海岸に位置し、特に起伏はない。
	地質・土壌	砂地である。
	植生・林相	原生林は大西洋森林 (MATA ATLANTICA) であったがほとんど残っていない。
	気候	乾季・雨季の差がほとんどなく、乾燥しているが年間を通じ降雨がある。平均気温は 20℃～30℃である。

社 会 環 境	最寄都市(1) (該当するもの■)	名称：テイシェイラ・デ・フレイタス市 距離：50km (うち未舗装 50km) 交通手段： <input type="checkbox"/> 鉄道■定期バス <input type="checkbox"/> 不定期バス 所要時間：3時間0分 人口：10万人
	最寄都市(2) (該当するもの■)	名称：エウナポリス 距離：230km (うち未舗装 160km) 交通手段： <input type="checkbox"/> 鉄道■定期バス <input type="checkbox"/> 不定期バス 所要時間：5時間__分 人口：8万人
	大都市 (州都または首都) (該当するもの■)	名称：サルバドール 距離：886km (うち未舗装 __km) 交通手段： <input type="checkbox"/> 鉄道 <input type="checkbox"/> 定期バス <input type="checkbox"/> 不定期バス 所要時間：__時間__分 人口：221万人
	行政インフラ (各機関が所在する 市または郡名)	役所 (カラベラス) 公証人役場 (カラベラス) 警察 (カラベラス) 交通警察 (カラベラス) 郵便局 (カラベラス) 電話局 (ジュエラーナ)
	移住地内 社会インフラ (該当するもの■)	[公共施設] ■公民館 <input type="checkbox"/> 体育館 ■運動場 <input type="checkbox"/> その他 () [教育] <input type="checkbox"/> 保育園 <input type="checkbox"/> 幼稚園 <input type="checkbox"/> 小 <input type="checkbox"/> 中 <input type="checkbox"/> 高 <input type="checkbox"/> 日語校 <input type="checkbox"/> その他 () [日語校] 教師数__人、生徒数__人、教室 (<input type="checkbox"/> 専用 <input type="checkbox"/> 共用 <input type="checkbox"/> 個人宅) 教室数__室、学級 (<input type="checkbox"/> 単式 <input type="checkbox"/> 複式) [保健・医療] ■保健所 <input type="checkbox"/> 診療所 <input type="checkbox"/> 病院 <input type="checkbox"/> 薬局 <input type="checkbox"/> 検査所 ・医師： <input type="checkbox"/> 常勤 ■非常勤 ・看護婦： <input type="checkbox"/> 常勤 <input type="checkbox"/> 非常勤 ・その他 () [警察] <input type="checkbox"/> 派出所 <input type="checkbox"/> 定期巡回 ■不定期 <input type="checkbox"/> その都度
移住地内 産業インフラ (該当するもの■)	[農業用水] <input type="checkbox"/> 公営灌漑用水 ■域内灌漑用水 <input type="checkbox"/> 河川水 <input type="checkbox"/> 地下水 <input type="checkbox"/> 溜池 <input type="checkbox"/> 天水	
移住地内 生活インフラ (該当するもの■)	[移住地内幹線道路] <input type="checkbox"/> 舗装 <input type="checkbox"/> 一部舗装 <input type="checkbox"/> 砂利舗装 ■盛土道路 <input type="checkbox"/> その他 () [電気] ■全戸電化 <input type="checkbox"/> 一部電化 <input type="checkbox"/> 自家発電 <input type="checkbox"/> なし [飲料水] <input type="checkbox"/> 水道 ■井戸水 <input type="checkbox"/> 雨水 <input type="checkbox"/> 市販水 (水質： <input type="checkbox"/> 飲用可 ■要煮沸 <input type="checkbox"/> 飲用不可) [電話] <input type="checkbox"/> 普通電話 <input type="checkbox"/> 携帯電話 ■公衆電話 <input type="checkbox"/> なし	

入 植 者 状 況	入 植 形 態	日本から直接入植 ____戸 (うち非居住者 ____戸) それ以外から入植 (日系人) ____戸 (うち非居住者____戸) (非日系人) ____戸 *非居住者とは、農地を所有するも移住地外に居住する者
	日 系 人 入 植 者 (98年7月現在5名)	農業専業 2戸 農業兼業：(加工業) ____戸 (修理業) ____戸 (商 業) 1戸 (サービス業)____戸 (被雇用者) ____戸 (その他) 1戸 加工業 ____戸 修理業 ____戸 商業 ____戸 サービス業 ____戸
移 住 地 内 農 業 現 況	主 たる 農 業	1戸当たり耕作平均面積 (単位：ha) 500ha
	果 樹	パパイア
	蔬 菜	チシャ/キャベツ、マシシ、ピーマン
	畜 産	1戸当たりの平均飼養成頭羽数 肉牛40頭、乳牛30頭
そ の 他	主 生 産 物 販 売 取 扱 機 関 (該当するもの■)	<input type="checkbox"/> 農業協同組合 <input type="checkbox"/> スーパー等小売業者 <input type="checkbox"/> 加工業者 <input type="checkbox"/> 親戚・友人・知人等個人 <input type="checkbox"/> 商社等仲買業者 <input checked="" type="checkbox"/> 生産農家自身 (卸売市場) <input type="checkbox"/> 生産農家自身 (小売) <input type="checkbox"/> その他 ()
	金 融 機 関 (該当するもの■)	<input type="checkbox"/> 事業団 <input type="checkbox"/> 農業協同組合 <input checked="" type="checkbox"/> 公営銀行 <input type="checkbox"/> 民間銀行 <input type="checkbox"/> その他()

地区略図



団体名称：(和文) ：(欧文)	代表者： 職名 氏名 任期	連絡先(手紙)： 電話 FAX Eメール	会員の資格： 会員数 法人格取得(有無)： 年月(日) 専従：役員、職員	施設	傘下組織	活動内容- 年中行事	備考
ポニーと日伯農業協会 Associação Agrícola Nipo-Brasil de Bonito	久保深美 1993年3月まで(2 年間)	Núcleo Colonial Rio Bonito Bonito Pernambuco Brasil	14名 有 1981年4月 0名、0名	会館		新年会、忘年会、月例 会、旅行会(年1回)、 その他(運動会等)は レシーフュエ日本文化協 会の行事に参加。	
ポニーと地区日本人会 Associação Agrícola Nipo-Brasil de Bonito	久保洋深 2000年8月まで(2 年間)	Chácara Hiroshima, PE 85 KM 42, Barra de Guabiruba, PE, Brasil CEP 55690-000 (081)758-1122 (081)758-1122 kubo@hotmail.com.br	17名 有 1983年4月 6名			毎月1度勤睦会、年1 度海水浴、忘年会、新 年会	
レシーフュエ日本文化協会 Associação Cultural Japonesa do Recife	会長 近藤守 2000年3月まで(2 年間)	Rua. Epaminandas Cristovão de Oliveira 107, Bongi, Recife, PE, Brasil (081)227-1401 (081)227-1401	13名、2名		レシーフュエ青年会	運動会、敬老会、忘年 会、サンジョアン祭、 奨学資金貸与業務、学 生寮運営、巡回診療、 健康診断、留学・研修 生幹旋、日本語学校運 営	機関誌： レシーフュ エ 会報 ACR Boletim Informativo
サンフランシスコ中流城日伯文化 体育協会 Associação Cultural Nipo-Brasil-Eira do Meio, São Francisco	会長 深川一彦 1999年2月まで(1 年間)	Rua-A, Caminho-22 No. 18 B Baixo Tancredo Néves Juazeiro BA (074)811-4267	日本人、日系ブラジ ル人 120名(家族) 有 1984年1月 2名	会館、野外コート、プー ル、管理人住宅	日語校、青年部、婦人 部、運動部	ゲートボール結成記念 大会、上半期地区大 会、下半期地区大会、 パイア連盟ゲートボー ル大会、母の日のお 祝、家族慰安運動会、 敬老会、その他パイア 連盟行事に参加、東北 伯野球大会参加	機関誌： 月報 120部

団体名称：(和文) ：(欧文)	代表者： 職名 氏名 任期	連絡先(手紙)： 電話 FAX Eメール	会員の資格： 会員数 法人格取得(有無)： 年月(日) 専従：役員、職員	諸施設	傘下組織	活動内容・ 年中行事	備考
CAJ, コーペラチーバ、アグリコ ラ・デ・ジュアゼイロ Cooperativa Agrícola de Juazeiro	理事長 Carlos Shigueru Uzunaki 2000年5月	Rodovia BR 407, km-05 S/No, Bairro Santa Teresinha (074)811-9868 (074)811-9868	有 1994年5月 5名、70名	本部事務所、資材倉庫、 冷蔵倉庫、販売倉庫	販売、購買		
APROCAC アソシアン・デ・プロ ドゥ・トラーレス・ド・アセンタメント Associação de Produtor do Assentamento de C.A.C.	会長 Fabio Ruyouichi Uzunaki 1999年1月まで	Rodovia BR 407, km-05 S/No, Bairro Santa Teresinha (074)811-9868 (074)811-9868		会館、ゲートボール コート、プール、野球 場、管理人住宅			
バレイラス日伯文化体育協会(通 称アニアブラ) Associação Beneficente Cultural Esportiva Nippo-Brasileira	小山正ヨルジ 1998年12月まで(1 年間)	Av Aylon Macedo S/No Bareninha, Barreiras, BA CEP 47800-000, Brasil (077)811-2940 (077)811-1878, 4655	日系人及び日系人と 婚姻の伯人 80名 有 1990年1月 24名、1名	会館(会館の事務室で 日語教育)	日語校、婦人部、運動 部	新年会、子供運動会、ソ フトボール大会、釣大 会、父の日、母の日、忘 年会、カラオケ(毎週金 曜日夜)、孤児院に古 着、古履物、食べ物の差 し入れ、貧民のために 町の団体とともに物資 を集める。	
西バイア葡農業協同組合(旧コチ ア組合) Cooperativa Agropecuária Oeste da Bahia	小山正ヨルジ 1999年3月まで(3 年間)	Coprecste Caixa Postal 70 Barenias BA CEP 47800-000, Brasil (077)811-4655 (077)811-4655	農家、葡農家 75名 有 1995年6月2日 9名、36名	サイロ			
バレイラス日語学校 Escola Língua Japonesa do Barreiras	坂谷義雄ヨルジ 1999年3月まで(3 年間)	Av Aylon Macedo S/No Bareninha BA CEP 47800-000, Brasil (077)811-4540 (077)811-1878	原則是アニアブラ会員 の子女 33名 4名、1名、2名(教 師)				

団体名称：(和文) ：(欧文)	代表者： 職名 氏名 任期	連絡先(手紙)： 電話 FAX Eメール	会員の資格： 会員数 法人格取得(有無)： 年月(日) 専従：役員、職員	諸施設	傘下組織	活動内容・ 年行事	備考
ジョウタカカー植民地日伯文化協会 Associação Cultural Nippo-Brasileira de Núcleo Colonial JK	会長 山口延利 1999年3月まで(1 年間)	Núcleo Colonial JK, Mata de São José, BA, Brasil CEP 48280-000 (071)835-1021 (071)835-1178,1021	当地に在住または在 住した日系 27名 1982年8月28日 6名	会館、別館(応接用)、教 室、グラウンド、グート ホールコート、遊園地	日語校、グートポー ル愛好会	日本語教育、運動会、 敬老会、盆/慰霊祭、 母の日/子供の日、海 水浴	機関誌： 文藝ニュース 30部
ジョウタカカー農業協同組合 Sociedade Cooperativa Mista dos Colonos do Núcleo Colonial JK Responsabilidade Ltda	会長 竹並智秀 1999年12月まで(3 年間)	Fazenda Lunda S/N Núcleo Colo- nial JK, Mata de São José, BA Brasil CEP 48280-000 (071)835-1003 (071)835-1003	最低1ヘクタールの 土地所有者 150名 1959年1月14日 10名、3名	購買			
JK(ジョウタカカー)日本語学校 Escola de Língua Japonesa de JK	会長 山口延利 1999年3月まで(1 年間)	Núcleo Colonial JK, Mata de São José, BA, Brasil CEP 48280-000 (071)835-1021 (071)835-1178,1021	6名	教室、音楽室、グラウン ド、遊園地			
イツベラ移住地文化協会 Associação Cultural Nippo-Brasileira do P.I.C. de Ituberá	会長 余満清二 1998年12月まで(1 年間)	Caixa Postal 4 CEP 45435-000, Ituberá, BA Brasil (075)981-1009	移住地在住(非日系 も含む)者 8名 有 1977年2月 4名	会館1棟			
ジャクリック農業振興協会 Associação Fomento Agrícola Jagric	理事長 矢野正夫 1998年12月まで(2 年間)	Rua Francisco Araujo S/No, Taperoá, BA, Brasil CEP 45430-000 (075)764-1130 (075)764-1130	農業従事者 14名 有 1991年4月 5名、2名	事務所1棟、養荷場及び 果汁加工場1棟	販売、購買、果汁加工	農産品の販売、農業用 品の協同購入、果汁加 工工場運営	

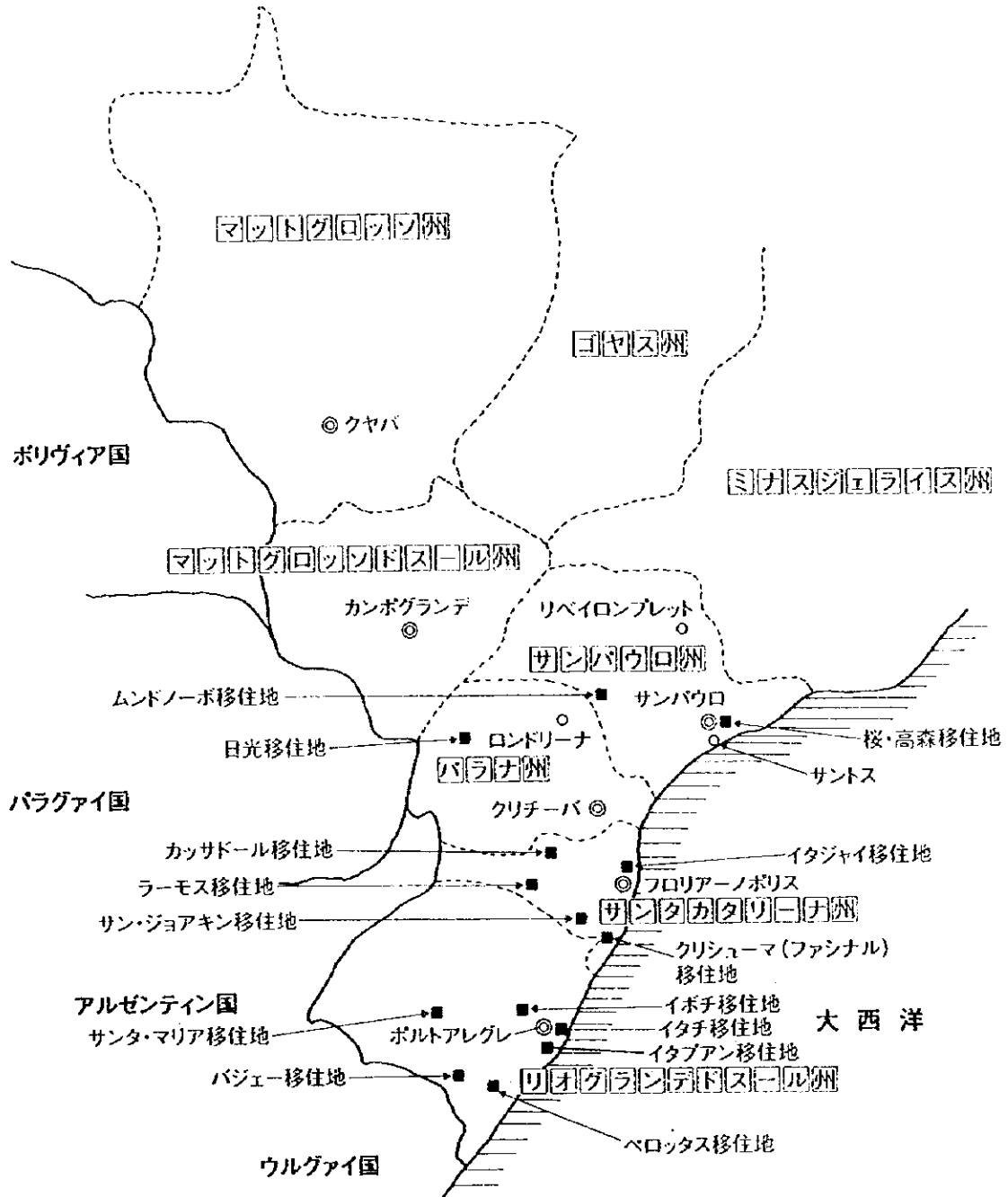
団体名称：(和文) ：(欧文)	代表者： 職名 氏名 任期	連絡先(手紙)： 電話 FAX Eメール	会員の資格： 会員数 法人格取得(有無)： 年月(日) 専従：役員、職員	諸施設	傘下組織	活動内容・ 年中行事	備考
ウナ日伯文化協会 Associação Cultural Nippo-Brasileira do Una	会長 高橋勝 1998年12月まで (1年間)	Núcleo Colonial de Una, Una, BA, Brasil CEP 45690-000 (073)626-1121	26名 有 1981年2月 18名、220名			会員の親睦とJICA 貸与のトラクター管理	
テイシエイラ・デ・フレイタス文化 体育農事協会 Associação Cultural Esportiva Agrícola de Teixeira de Freitas	会長 選挙制 2001年12月まで	Tomio Tokushige, Rua-Prudente Morais 53, Centro, Teixeira de Freitas, BA, Brasil (073)291-1426	会費制 50名	集会所及び日語学校	日語校、青年部、婦人 部、敬老会、運動部、 文化部、農事部	体育祭、ゲートボール 大会、野球大会、父の 日、母の日、敬老会、子 供の日、父兄会、お話し 大会、役員会、定期総 会、新年会	
テイシエイラ・デ・フレイタス日本 語学校 Escola Japonesa Teixeira de Freitas	学校長 選挙制 1年間	Rua-Prudente Morais 53 Teixeira de Freitas, BA, Brasil (073)291-1727	会員の子弟 月謝制 30名 3名、3名(先生)	日本語学校	幼児、児童、生徒、成 人	日本人会の催しに日語 学校も参加	
ポスト・ダ・マック日伯文化協会 Furconibra-Fundação Regional de Colônia Nippo Brasileira de Centro Cult e Esportivo de P. da Mata	会長 徳永益英 2001年12月まで(1 年間)	Rua Caravelas, S/N Posto da Mata BA, Brasil CEP 45928-000 (073)209-1260 (073)209-1260	日系人 19名 有 1983年9月 16名、0名	公民館、運動場	日語校、婦人部、運動 部	各月例会、母の日、父 の日、子供の日、忘年 会、新年会、パレー ボール大会、ゲート ボール大会、日語校	
ポスト・ダ・マック日語校 Escola de Língua Japonesa de Posto da Mata	校長 小野正博 2001年12月まで(1 年間)	Rua Caravelas, S/N Posto da Mata BA, Brasil CEP 45928-000 (073)209-1260 (073)209-1260	日系人 19名 有 1名	会館内教室		サルバドールにてお話し 大会	

団体名称：(和文) ：(欧文)	代表者： 職名 氏名 任期	連絡先(手紙)： 電話 FAX Eメール	会員の資格： 会員数 法人格取得(有無)： 年月(日) 専従：役員、職員	諸施設	傘下組織	活動内容・ 年行事	備考
バイア日信文化協会連合会 Federação Cultural Nippo Brasileira da Bahia	会長 前川和久 1999年3月まで(1 年間)	Rua Campinas de Brotas 104-E Brotas, Salvador, BA, Brasil CEP 40275-160 (071)359-3490 (071)359-3490	バイア州両辺日系 団体 9団体 有 1983年5月3日 18名、2名	モザル校、学生寮		教師合同研修会、児童 合宿大会、青年講習 会、ゲートボール大 会、ソフトボール大会	
COMVSE, コーペラチャーバ、アグリ コラ・ミスタク・パレー サンフラ ンシスコ Cooperativa Agrícola Mista de Vale, São Francisco	理事長 Luiz Shouzo Hirata 2001年3月まで	Rua 01 No.86 Bairro Itabemba Juazeiro, BA, Brasil (074)811-8425 (074)811-8098	有 1994年6月 5名、2名				
コアセラル農業協同組合 Cooperativa Agrícola do Cerrado Brasil Central Limitada	会長 岡本政広ビセンチ 1999年3月まで(3 年間)	Travessa, Matiarazzo No.38 Sandra Regina, Barceiras, BA CEP 47800-000, Brasil (077)811-4540 (077)811-1878	43名 有 1984年9月 8名、12名	サイロ(252,000トン)、倉 庫(約6,000トン)、サイ ロ種子用(1,200トン)、種 子選別機械用倉庫			
東北日本語教師研究協議会	会長 久保信雄 1999年12月まで(2 年間)	Rua Campinas de Brotas 104-E Brotas, Salvador, BA, Brasil CEP 40275-160 (071)359-9171	連合会管轄団体日 本語教師		東北日本語教師合 同研修、児童合宿		
南バイア文化体育農事協会 Associação Cultural Esportiva de Agrícola do Sul da Bahia	会長 大塚祐典 2001年12月まで	Rua Eldorado 1055 Posto da Mata BA, Brasil CEP 45928-000 (075)209-1155, 1175	日承人 会費制 75名	南バイア連合会館		新年会、定期総会、役 員会、運動会、ゲート ボール大会、ピンポン 大会、青年講習会	

ブラジル連邦共和国

Ⅲ 南ブラジル

南ブラジル



ムンド・ノーボ移住地

所在地	サンパウロ州オウリーニョス郡 Município de Ourinhos, São Paulo	
面積	全移住地面積239ha。1区画平均_____ha。*入植者が開墾地を購入したため個人により差がある。10haより20haまで。	
沿革	サンパウロ産業組合中央会傘下のオウリーニョス産業組合が、旧ムンド・ノーボ耕地を買収し、組合員となる日本人移住者を受け入れるために創設した移住地で、移住者は1961年および62年に日本から17世帯、現地から7世帯が入植した。1998年8月現在で残留入植者7戸に減少。	
自然環境	地形	緩傾斜波状地の高台及び緩傾斜の台地 標高420～450m
	地質・土壌	テラ・ロシヤに微細砂の混じった土、保水力に優れ極めて肥沃
	植生・林相	一部に原始林地帯があったが大部分は既耕地
	気候	年平均気温26℃、年平均最高気温34℃、年平均最低気温12℃ 年間降雨量1,200～1,500mm

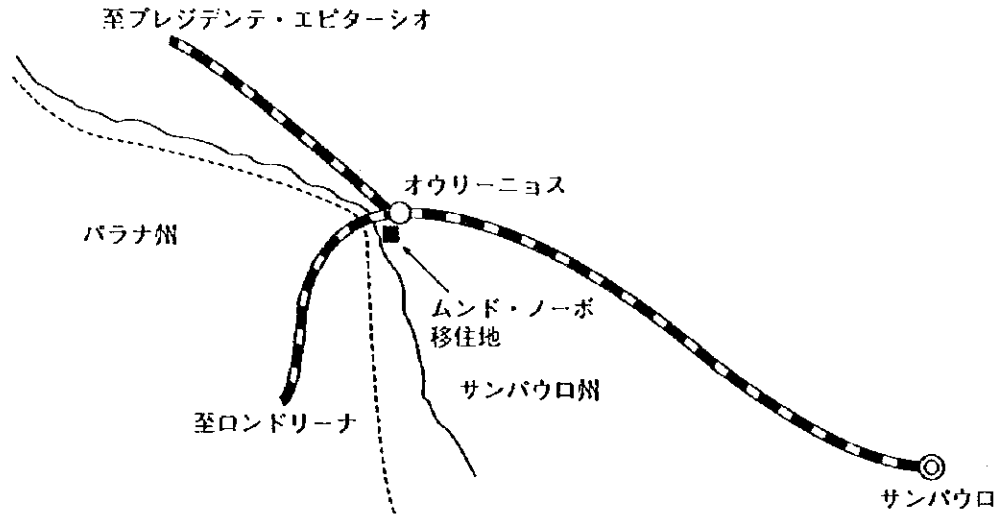
社 会 環 境	最寄都市(1) (該当するもの■)	名称：オウリーニョス 距離：7km (うち未舗装___km) 交通手段： <input type="checkbox"/> 鉄道 <input type="checkbox"/> 定期バス <input type="checkbox"/> 不定期バス 所要時間：___時間10分 人口：9万人
	最寄都市(2) (該当するもの■)	名称：_____ 距離：___km (うち未舗装___km) 交通手段： <input type="checkbox"/> 鉄道 <input type="checkbox"/> 定期バス <input type="checkbox"/> 不定期バス 所要時間：___時間___分 人口：___万人
	大都市 (州都または首都) (該当するもの■)	名称：サンパウロ 距離：370km (うち未舗装___km) 交通手段： <input checked="" type="checkbox"/> 鉄道 <input checked="" type="checkbox"/> 定期バス <input type="checkbox"/> 不定期バス 所要時間：4時間0分 人口：1000万人
	行政インフラ (各機関が所在する 市または郡名)	役所 (オウリーニョス) 公証人役場 (オウリーニョス) 警察 (オウリーニョス) 交通警察 (オウリーニョス) 郵便局 (オウリーニョス) 電話局 (オウリーニョス)
	移住地内 社会インフラ (該当するもの■)	[公共施設] <input type="checkbox"/> 公民館 <input type="checkbox"/> 体育館 <input type="checkbox"/> 運動場 <input type="checkbox"/> その他() [教育] <input type="checkbox"/> 保育園 <input type="checkbox"/> 幼稚園 <input type="checkbox"/> 小 <input type="checkbox"/> 中 <input type="checkbox"/> 高 <input type="checkbox"/> 日語校 <input type="checkbox"/> その他() [日語校] 教師数___人、生徒数___人、教室(<input type="checkbox"/> 専用 <input type="checkbox"/> 共用 <input type="checkbox"/> 個人宅) 教室数___室、学級(<input type="checkbox"/> 単式 <input type="checkbox"/> 複式) [保健・医療] <input type="checkbox"/> 保健所 <input type="checkbox"/> 診療所 <input type="checkbox"/> 病院 <input type="checkbox"/> 薬局 <input type="checkbox"/> 検査所 ・医師： <input type="checkbox"/> 常勤 <input type="checkbox"/> 非常勤 ・看護婦： <input type="checkbox"/> 常勤 <input type="checkbox"/> 非常勤 ・その他() [警察] <input type="checkbox"/> 派出所 <input type="checkbox"/> 定期巡回 <input type="checkbox"/> 不定期 <input type="checkbox"/> その都度
	移住地内 産業インフラ (該当するもの■)	[農業用水] <input type="checkbox"/> 公営灌漑用水 <input type="checkbox"/> 域内灌漑用水 <input type="checkbox"/> 河川水 <input checked="" type="checkbox"/> 地下水 <input type="checkbox"/> 溜池 <input type="checkbox"/> 天水
	移住地内 生活インフラ (該当するもの■)	[移住地内幹線道路] <input checked="" type="checkbox"/> 舗装 <input type="checkbox"/> 一部舗装 <input type="checkbox"/> 砂利舗装 <input type="checkbox"/> 盛土道路 <input type="checkbox"/> その他() [電気] <input checked="" type="checkbox"/> 全戸電化 <input type="checkbox"/> 一部電化 <input type="checkbox"/> 自家発電 <input type="checkbox"/> なし [飲料水] <input type="checkbox"/> 水道 <input checked="" type="checkbox"/> 井戸水 <input type="checkbox"/> 雨水 <input type="checkbox"/> 市販水 (水質： <input checked="" type="checkbox"/> 飲用可 <input type="checkbox"/> 要煮沸 <input type="checkbox"/> 飲用不可) [電話] <input checked="" type="checkbox"/> 普通電話 <input checked="" type="checkbox"/> 携帯電話 <input type="checkbox"/> 公衆電話 <input type="checkbox"/> なし

入植者状況	入植形態	日本から直接入植 ____戸 (うち非居住者 ____戸) それ以外から入植 (日系人) 6戸 (うち非居住者 1戸) (非日系人) ____戸 *非居住者とは、農地を所有するも移住地外に居住する者
	日系人入植者 (98年7月現在名)	農業専業 6戸 農業兼業：(加工業) ____戸 (修理業) ____戸 (商業) ____戸 (サービス業) ____戸 (被雇用者) ____戸 (その他) 1戸 (日本で就労中) 加工業 ____戸 修理業 ____戸 商業 ____戸 サービス業 ____戸
移住地内農業現況	主たる農業	1戸当たり耕作平均面積 (単位：ha) 10ha～200ha。
	雑穀 (移住地全体)	小麦 250ha, 大豆 250ha, とうもろこし 250ha (二期作のため季節と年により異なる)
	畜産 (移住地全体)	1戸当たりの平均飼養成頭羽数 養鶏 (鶏卵) 40万羽、肉牛 200頭
その他	主生産物販売取扱機関 (該当するもの■)	<input checked="" type="checkbox"/> 農業協同組合 <input type="checkbox"/> スーパー等小売業者 <input type="checkbox"/> 加工業者 <input type="checkbox"/> 親戚・友人・知人等個人 <input checked="" type="checkbox"/> 商社等仲買業者 <input type="checkbox"/> 生産農家自身 (卸売市場) <input type="checkbox"/> 生産農家自身 (小売) <input type="checkbox"/> その他 ()
	金融機関 (該当するもの■)	<input type="checkbox"/> 事業団 <input type="checkbox"/> 農業協同組合 <input checked="" type="checkbox"/> 公営銀行 <input checked="" type="checkbox"/> 民間銀行 <input type="checkbox"/> その他()

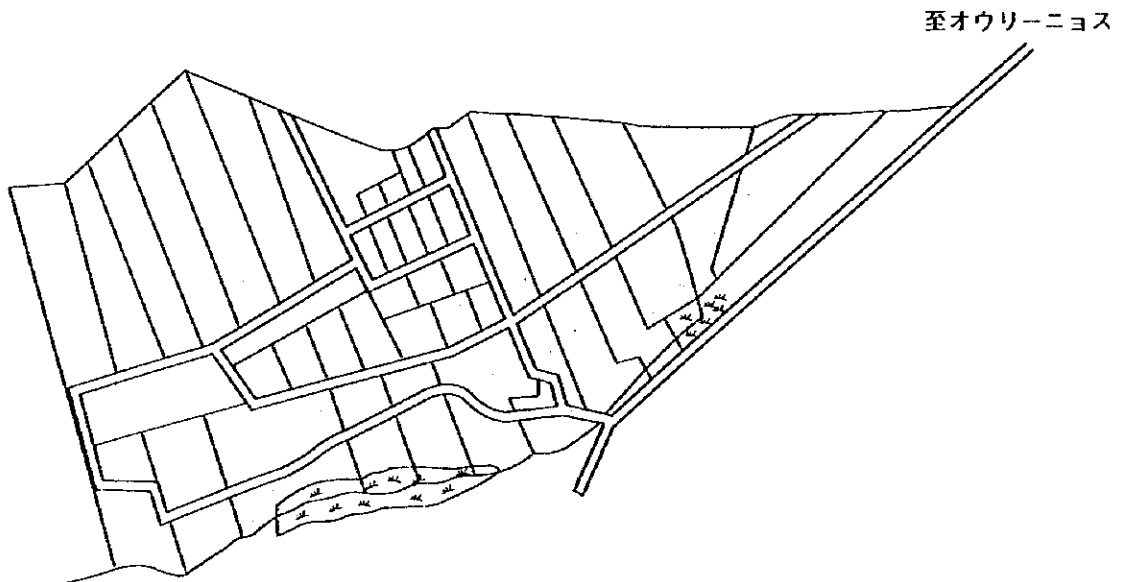
事業団支援事業

事業名	項目	事業年度	事業内容	助成率
教育環境整備	移住地内教育施設・設備	昭和39 昭和39	教育宿舎1棟 小学校校舎1棟	

地区略図



移住地略図



桜・高森移住地

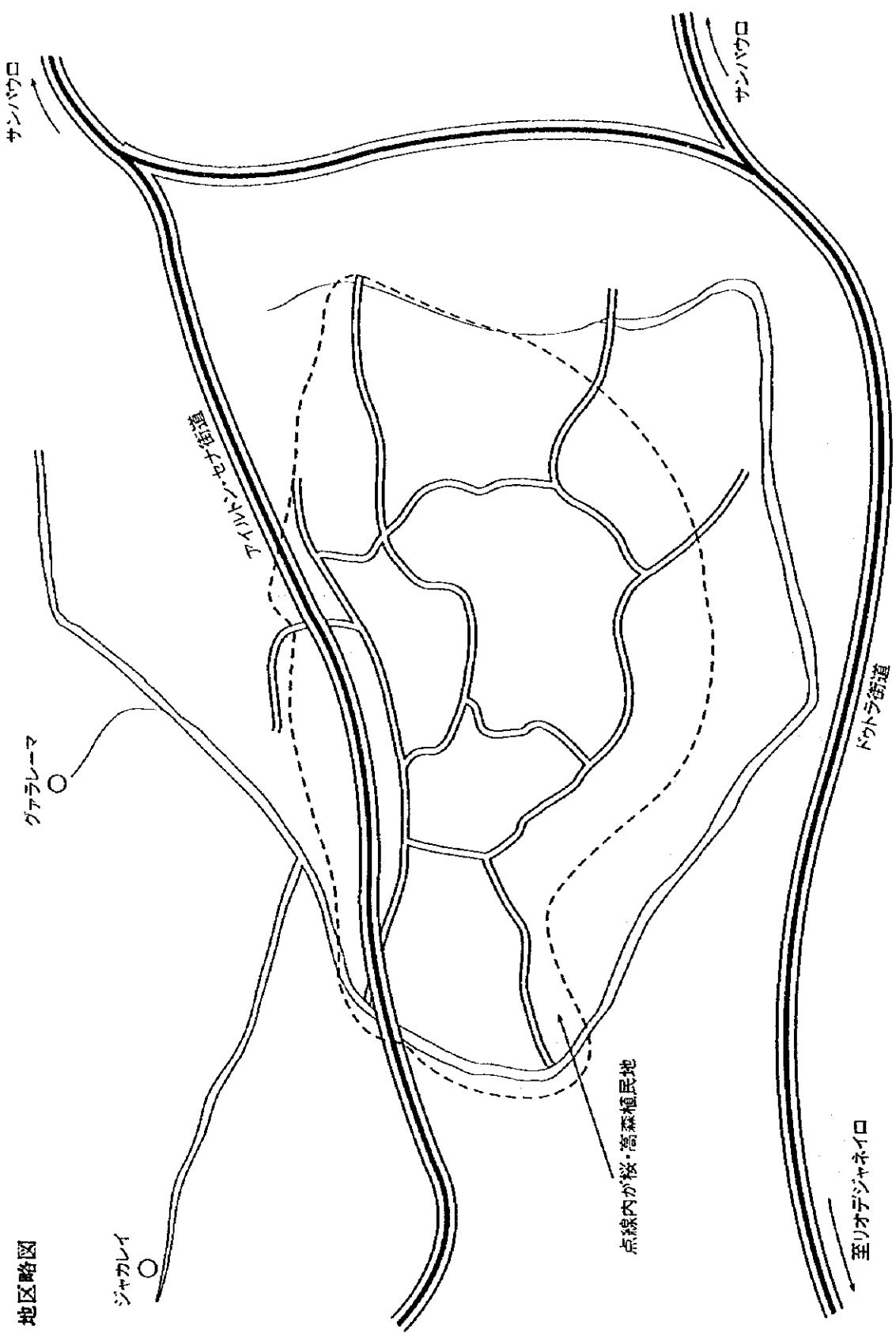
所在地	サンパウロ州グアラレーマ郡 Município de Guararema, São Paulo	
面積	全移住地面積 200ha. 1区画平均 4.8ha.	
沿革	<p>日系コロニアの有力者故足立小平治氏が、1960年白人耕主の土地の委託を受けて日本人移住者に分譲することとなった。当初同氏の出身県である岐阜県から受け入れたが、後全国から受け入れることとなった。</p> <p>現在日会員数 51 戸。別荘地帯に変わりつつあるが、現在は蘭、鉢物などの花で安定している。</p>	
自然環境	地形	緩い起伏の丘陵、小川、谷川、湧水等豊富。標高 580 ~ 590m
	地質・土壌	壤土。桜移住地は多少砂質。
	植生・林相	再生林を含む草原地帯
	気候	年平均気温 17℃ 年間降雨量 1,500mm

社 会 環 境	最寄都市(1) (該当するもの■)	名称：グアラレーマ 距離：10km(うち未舗装2km) 交通手段： <input type="checkbox"/> 鉄道■定期バス <input type="checkbox"/> 不定期バス 所要時間：___時間15分 人口：1.8万人
	最寄都市(2) (該当するもの■)	名称：ジャカレイ 距離：15km(うち未舗装2km) 交通手段： <input type="checkbox"/> 鉄道■定期バス <input type="checkbox"/> 不定期バス 所要時間：___時間20分 人口：17万人
	大都市 (州都または首都) (該当するもの■)	名称：サンパウロ 距離：60km(うち未舗装2km) 交通手段： <input type="checkbox"/> 鉄道■定期バス <input type="checkbox"/> 不定期バス 所要時間：1時間00分 人口：1,000万人
	行政インフラ (各機関が存在する 市または郡名)	役所(グアラレーマ) 公証人役場(グアラレーマ) 警察(グアラレーマ) 交通警察() 郵便局(グアラレーマ) 電話局(グアラレーマ)
	移住地内 社会インフラ (該当するもの■)	[公共施設] ■公民館 ■体育館 ■運動場 <input type="checkbox"/> その他(ゲートボール場) [教育] <input type="checkbox"/> 保育園 <input type="checkbox"/> 幼稚園 ■小 <input type="checkbox"/> 中 <input type="checkbox"/> 高 ■日語校 <input type="checkbox"/> その他() [日語校] 教師数1人、生徒数15人、教室(■専用 <input type="checkbox"/> 共用 <input type="checkbox"/> 個人宅) 教室数1室、学級(<input type="checkbox"/> 単式 ■複式) [保健・医療] <input type="checkbox"/> 保健所 <input type="checkbox"/> 診療所 <input type="checkbox"/> 病院 <input type="checkbox"/> 薬局 <input type="checkbox"/> 検査所 ・医師： <input type="checkbox"/> 常勤 <input type="checkbox"/> 非常勤 ・看護婦： <input type="checkbox"/> 常勤 <input type="checkbox"/> 非常勤 ・その他(年1回巡回) [警察] <input type="checkbox"/> 派出所 <input type="checkbox"/> 定期巡回 <input type="checkbox"/> 不定期 ■その都度
	移住地内 産業インフラ (該当するもの■)	[農業用水] <input type="checkbox"/> 公営灌漑用水 <input type="checkbox"/> 域内灌漑用水 <input type="checkbox"/> 河川水 ■地下水 ■溜池 <input type="checkbox"/> 天水
	移住地内 生活インフラ (該当するもの■)	[移住地内幹線道路] <input type="checkbox"/> 舗装 <input type="checkbox"/> 一部舗装 ■砂利舗装 ■盛土道路 <input type="checkbox"/> その他() [電気] ■全戸電化 <input type="checkbox"/> 一部電化 <input type="checkbox"/> 自家発電 <input type="checkbox"/> なし [飲料水] <input type="checkbox"/> 水道 ■井戸水 <input type="checkbox"/> 雨水 <input type="checkbox"/> 市販水 (水質： ■飲用可 <input type="checkbox"/> 要煮沸 <input type="checkbox"/> 飲用不可) [電話] ■普通電話 ■携帯電話 ■公衆電話 <input type="checkbox"/> なし

入植者状況	入植形態	日本から直接入植 8戸 (うち非居住者 1戸) それ以外から入植 (日系人) 48戸 (うち非居住者 2戸) (非日系人) 10戸 *非居住者とは、農地を所有するも移住地外に居住する者
	日系人入植者 (98年7月現在名)	農業専業 54戸 農業兼業：(加工業) ___戸 (修理業) ___戸 (商業) ___戸 (サービス業) ___戸 (被雇用者) ___戸 (その他) ___戸 加工業 ___戸 修理業 ___戸 商業 ___戸 サービス業 ___戸
移住地内農業現況	主たる農業	1戸当たり耕作平均面積 (単位：ha)
	果樹	ブドウ0.45ha、グアバ0.25ha、パッション・フルーツ0.46ha
	花卉	バラ30ha、菊1.5ha、蘭、鉢物4.8ha、エストレリイシャ8.0ha、サマンバイア7.0ha、オンジシューム3.0ha、宿根かすみ草1ha
その他	主生産物販売取扱機関 (該当するもの■)	<input type="checkbox"/> 農業協同組合 <input type="checkbox"/> スーパー等小売業者 <input type="checkbox"/> 加工業者 <input type="checkbox"/> 親戚・友人・知人等個人 <input checked="" type="checkbox"/> 商社等仲買業者 <input checked="" type="checkbox"/> 生産農家自身 (卸売市場) <input type="checkbox"/> 生産農家自身 (小売) <input type="checkbox"/> その他 ()
	金融機関 (該当するもの■)	<input type="checkbox"/> 事業団 <input type="checkbox"/> 農業協同組合 <input type="checkbox"/> 公営銀行 <input checked="" type="checkbox"/> 民間銀行 <input type="checkbox"/> その他 ()

事業団支援事業

事業名	項目	事業年度	事業内容	助成率
生活環境整備	公民館設置	昭和55		2/3



地区略図

日光移住地

所在地	パラナ州ドゥラジーナ郡 Município de Douradina, Paraná	
面積	全移住地面積 904.9ha. 1区画平均 12.5ha.	
沿革	戦後の雇用移住者が、協同して事業団から土地購入資金の融資を受けて、集団的に独立した地区である。経営の主体はコーヒーであるが、最近は果樹に力を入れている。現在の入植定住は日戸である。	
自然環境	地形	緩やかな起伏のある波状地、地区内に小川が2～3本ある。標高約470m。
	地質・土壌	テーラ・ロッシヤ、ミスタ砂壤土。pH6.5
	植生・林相	原生林（灌木、喬木が密生）
	気候	年平均気温 24℃ 年平均最高気温 33℃、年平均最低気温 17℃、 年間降雨量 1,200mm 内外

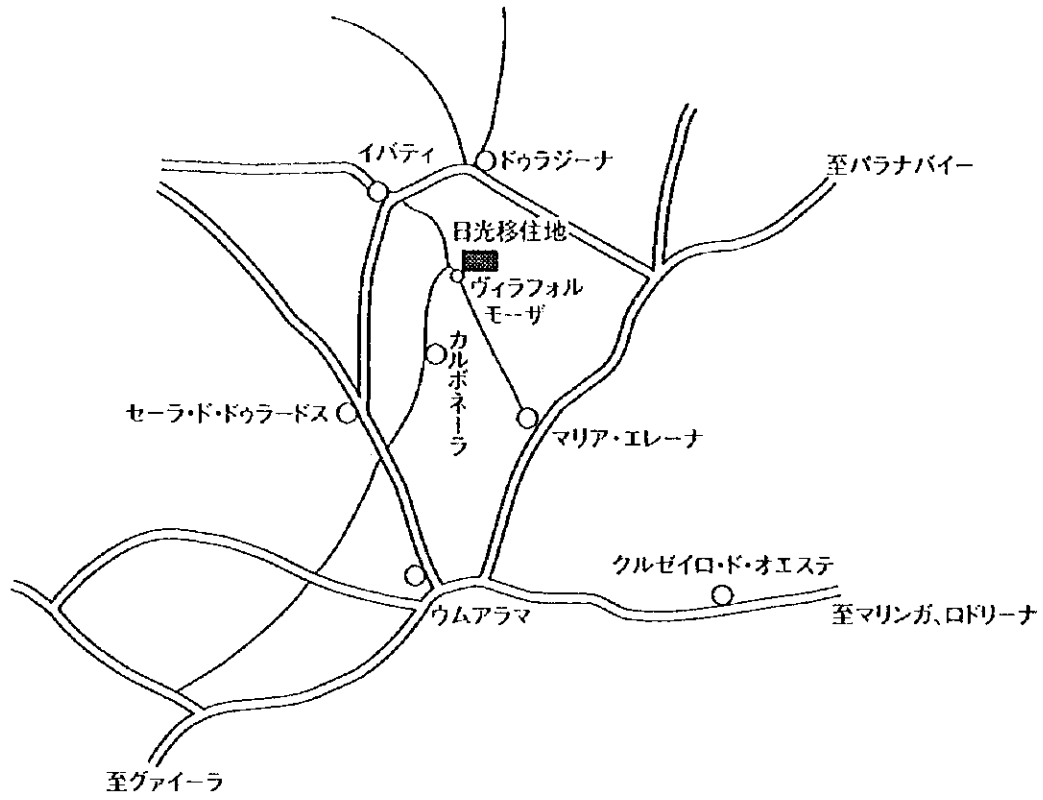
社 会 環 境	<p>最寄都市（1） （該当するもの■）</p>	<p>名称：ドゥラジーナ 距離：10km（うち未舗装10km） 交通手段：<input type="checkbox"/>鉄道■定期バス <input type="checkbox"/>不定期バス 所要時間：___時間20分 人口：7,000人</p>
	<p>最寄都市（2） （該当するもの■）</p>	<p>名称：ウムアラマ 距離：45km（うち未舗装45km） 交通手段：<input type="checkbox"/>鉄道■定期バス <input type="checkbox"/>不定期バス 所要時間：1時間30分 人口：8.5万人</p>
	<p>大都市 （州都または首都） （該当するもの■）</p>	<p>名称：クリチーバ 距離：700km（うち未舗装700km） 交通手段：<input type="checkbox"/>鉄道<input type="checkbox"/>定期バス <input type="checkbox"/>不定期バス 所要時間：12時間___分 人口：148万人</p>
	<p>行政インフラ （各機関が所在する市または郡名）</p>	<p>役所（ドゥラジーナ） 公証人役場（ドゥラジーナ） 警察（ドゥラジーナ） 交通警察（クルゼイロ） 郵便局（ドゥラジーナ） 電話局（ヴィラ・フォルモーザ）</p>
	<p>移住地内 社会インフラ （該当するもの■）</p>	<p>【公共施設】 <input type="checkbox"/>公民館 <input type="checkbox"/>体育館 <input type="checkbox"/>運動場 <input type="checkbox"/>その他（ ）</p> <p>【教育】 ■保育園 ■幼稚園 ■小 <input type="checkbox"/>中 <input type="checkbox"/>高 <input type="checkbox"/>日語校 <input type="checkbox"/>その他（ ）</p> <p>【日語校】 教師数___人、生徒数___人、教室（<input type="checkbox"/>専用 <input type="checkbox"/>共用 <input type="checkbox"/>個人宅） 教室数___室、学級（<input type="checkbox"/>単式 <input type="checkbox"/>複式）</p> <p>【保健・医療】 ■保健所 <input type="checkbox"/>診療所 <input type="checkbox"/>病院 <input type="checkbox"/>薬局 <input type="checkbox"/>検査所 ・医師：<input type="checkbox"/>常勤 ■非常勤 ・看護婦：<input type="checkbox"/>常勤 ■非常勤 ・その他（ ）</p> <p>【警察】 <input type="checkbox"/>派出所 <input type="checkbox"/>定期巡回 <input type="checkbox"/>不定期 ■その都度</p>
	<p>移住地内 産業インフラ （該当するもの■）</p>	<p>【農業用水】 <input type="checkbox"/>公営灌漑用水 <input type="checkbox"/>域内灌漑用水 ■河川水 ■地下水 <input type="checkbox"/>溜池 <input type="checkbox"/>天水</p>
<p>移住地内 生活インフラ （該当するもの■）</p>	<p>【移住地内幹線道路】 <input type="checkbox"/>舗装 ■一部舗装 <input type="checkbox"/>砂利舗装 ■盛土道路 <input type="checkbox"/>その他（ ）</p> <p>【電気】 ■全戸電化 <input type="checkbox"/>一部電化 <input type="checkbox"/>自家発電 <input type="checkbox"/>なし</p> <p>【飲料水】 <input type="checkbox"/>水道 ■井戸水 <input type="checkbox"/>雨水 <input type="checkbox"/>市販水 （水質： ■飲用可 <input type="checkbox"/>要煮沸 <input type="checkbox"/>飲用不可）</p> <p>【電話】 <input type="checkbox"/>普通電話 ■携帯電話 ■公衆電話 <input type="checkbox"/>なし</p>	

入植者状況	入植形態	日本から直接入植 _____戸 (うち非居住者 _____戸) それ以外から入植 (日系人) 6戸 (うち非居住者 5戸) (非日系人) _____戸 *非居住者とは、農地を所有するも移住地外に居住する者
	日系人入植者 (98年7月現在名)	農業専業 11戸 農業兼業：(加工業) _____戸 (修理業) _____戸 (商業) _____戸 (サービス業) _____戸 (被雇用者) _____戸 (その他) _____戸 加工業 _____戸 修理業 _____戸 商業 _____戸 サービス業 _____戸
移住地内農業現況	主たる農業	1戸当たり耕作平均面積 (単位：ha)
	雑穀 (移住地全体)	とうもろこし 20ha
	果樹 (移住地全体)	ブドウ 13ha, 柑橘 (オレンジ/みかん) 10ha, アテモヤ 4ha
	工芸作物 (移住地全体)	コーヒー 62ha
	蔬菜 (移住地全体)	トマト 0.5ha
	養蚕 (移住地全体)	蚕：年7回、合計 200箱 (または収穫 1,000kg)
その他	畜産 (移住地全体)	1戸当たりの平均飼養成頭羽数 養豚 100頭, 肉牛 45頭, 乳牛 15頭
	主生産物販売 取扱機関 (該当するもの■)	<input type="checkbox"/> 農業協同組合 <input checked="" type="checkbox"/> スーパー等小売業者 <input type="checkbox"/> 加工業者 <input type="checkbox"/> 親戚・友人・知人等個人 <input checked="" type="checkbox"/> 商社等仲買業者 <input type="checkbox"/> 生産農家自身 (卸売市場) <input type="checkbox"/> 生産農家自身 (小売) <input type="checkbox"/> その他 ()
	金融機関 (該当するもの■)	<input type="checkbox"/> 事業団 <input type="checkbox"/> 農業協同組合 <input type="checkbox"/> 公営銀行 <input checked="" type="checkbox"/> 民間銀行 <input type="checkbox"/> その他 ()

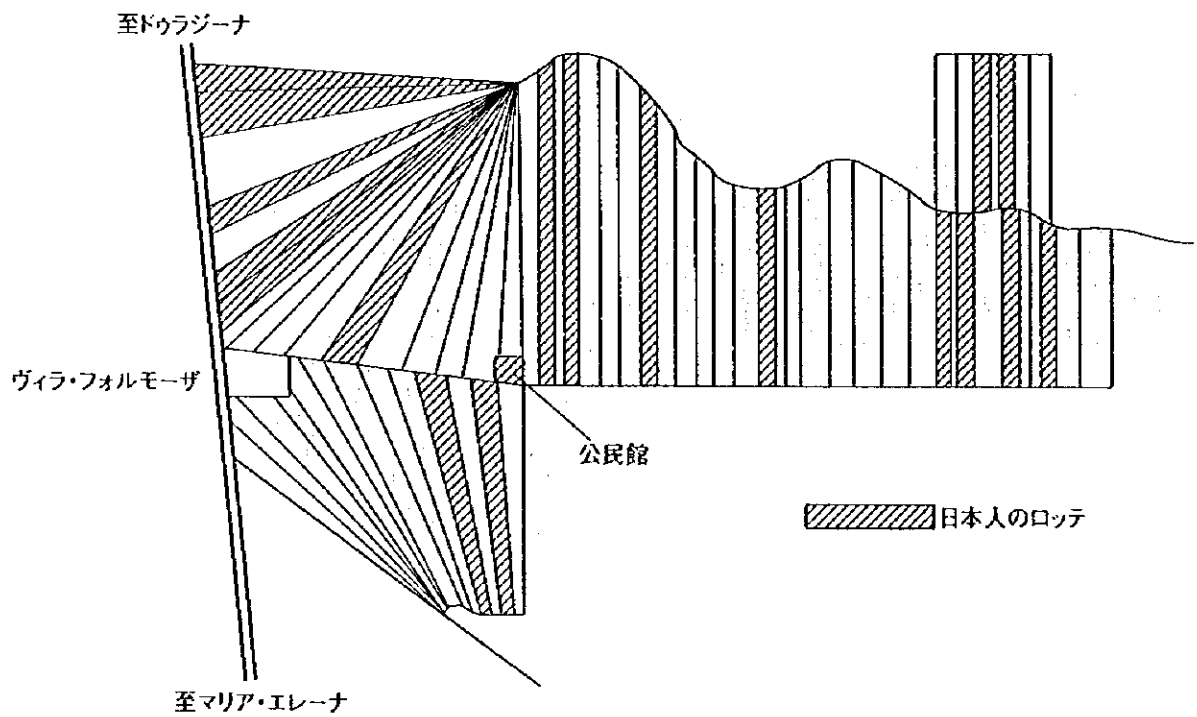
事業団支援事業

事業名	項目	事業年度	事業内容	助成率
教育環境整備	移住地内教育施設・設備	昭和40	教育宿舎1棟	

地区略図



移住地略図



カッサドール移住地

所在地	サンタカタリーナ州カッサドール郡 Município de Caçador, Santa Catarina	
面積	全移住地面積 275ha、1 区画平均 24.2ha。	
治 革	ラーモス移住地における日本人農家の果樹栽培状況を視察したカッサドール市長は、その成果に鑑み同郡内にも日本人を中心とする小入植地を創立すべく、その可能性について検討を行い適地を物色した結果、農地改革に協力的な地主の所有地に決定し、市がこれを買上げ IRASC の協力のもとに移住地を設定した。一方日本人入植者の選考に当たっては、在リオ・グランデ・ド・スール州、サン・パウロ州の希望者の中から、事業団がカッサドール郡 IRASC と協議の結果 10 家族を選定し、第 1 陣として 9 家族、翌 1974 年 3 月 1 日合計 10 家族が入植した。また近年、近傍地区への入植農家が漸増している。	
自 然 環 境	地形	概ね波状型、パラナ松よりなる森林にはかなり強度の傾斜が見られるが、全体的に見ればほんの一部である。標高 1,000 ~ 1,100m。
	地質・土壌	玄武岩を母岩とする砂壤土、有機質が比較的豊富、特に森林部には粗大有機質が堆積している。 pH4.5 ~ 5.5
	植生・林相	雑木原生林（若干の有用木混生）と再生林および牧草地 大部分広葉樹、針葉樹はパラナ松の他 2 ~ 3 種でごく一部、森林は粗で、現在森林はほとんど残っていない。
	気候	年平均気温 16.8℃ 年平均最高気温 22.4℃、年平均最低気温 10.9℃、 年間降雨量 1,576mm 降雨日数 120 日

社 会 環 境	最寄都市(1) (該当するもの■)	名称:カッサドール 距離:10km(うち未舗装__km) 交通手段: <input type="checkbox"/> 鉄道 <input checked="" type="checkbox"/> 定期バス <input type="checkbox"/> 不定期バス 所要時間:__時間20分 人口:5.9万人
	最寄都市(2) (該当するもの■)	名称:_____ 距離:__km(うち未舗装__km) 交通手段: <input type="checkbox"/> 鉄道 <input type="checkbox"/> 定期バス <input type="checkbox"/> 不定期バス 所要時間:__時間__分 人口:__万人
	大都市 (州都または首都) (該当するもの■)	名称:フロリアノポリス 距離:__km(うち未舗装454km) 交通手段: <input type="checkbox"/> 鉄道 <input checked="" type="checkbox"/> 定期バス <input type="checkbox"/> 不定期バス 所要時間:7時間__分 人口:27万人
	行政インフラ (各機関が所在する 市または郡名)	役所(カッサドール) 公証人役場(カッサドール) 警察(カッサドール) 交通警察(カッサドール) 郵便局(カッサドール) 電話局(カッサドール)
	移住地内 社会インフラ (該当するもの■)	[公共施設] <input checked="" type="checkbox"/> 公民館 <input type="checkbox"/> 体育館 <input checked="" type="checkbox"/> 運動場 <input type="checkbox"/> その他() [教育] <input type="checkbox"/> 保育園 <input type="checkbox"/> 幼稚園 <input type="checkbox"/> 小 <input type="checkbox"/> 中 <input type="checkbox"/> 高 <input checked="" type="checkbox"/> 日語校 <input type="checkbox"/> その他() [日語校] 教師数1人、生徒数16人、教室(<input type="checkbox"/> 専用 <input checked="" type="checkbox"/> 共用 <input type="checkbox"/> 個人宅) 教室数1室、学級(<input type="checkbox"/> 単式 <input checked="" type="checkbox"/> 複式) [保健・医療] <input type="checkbox"/> 保健所 <input type="checkbox"/> 診療所 <input type="checkbox"/> 病院 <input type="checkbox"/> 薬局 <input type="checkbox"/> 検査所 ・医師: <input type="checkbox"/> 常勤 <input type="checkbox"/> 非常勤 ・看護婦: <input type="checkbox"/> 常勤 <input type="checkbox"/> 非常勤 ・その他() [警察] <input type="checkbox"/> 派出所 <input type="checkbox"/> 定期巡回 <input type="checkbox"/> 不定期 <input checked="" type="checkbox"/> その都度
	移住地内 産業インフラ (該当するもの■)	[農業用水] <input type="checkbox"/> 公営灌漑用水 <input type="checkbox"/> 域内灌漑用水 <input type="checkbox"/> 河川水 <input type="checkbox"/> 地下水 <input checked="" type="checkbox"/> 溜池 <input type="checkbox"/> 天水
	移住地内 生活インフラ (該当するもの■)	[移住地内幹線道路] <input type="checkbox"/> 舗装 <input type="checkbox"/> 一部舗装 <input checked="" type="checkbox"/> 砂利舗装 <input type="checkbox"/> 盛土道路 <input type="checkbox"/> その他() [電気] <input checked="" type="checkbox"/> 全戸電化 <input type="checkbox"/> 一部電化 <input type="checkbox"/> 自家発電 <input type="checkbox"/> なし [飲料水] <input type="checkbox"/> 水道 <input checked="" type="checkbox"/> 井戸水 <input type="checkbox"/> 雨水 <input type="checkbox"/> 市販水 (水質: <input checked="" type="checkbox"/> 飲用可 <input type="checkbox"/> 要煮沸 <input type="checkbox"/> 飲用不可) [電話] <input checked="" type="checkbox"/> 普通電話 <input checked="" type="checkbox"/> 携帯電話 <input type="checkbox"/> 公衆電話 <input type="checkbox"/> なし

入植者状況	入植形態	日本から直接入植 ____戸 (うち非居住者 ____戸) それ以外から入植 (日系人) 10戸 (うち非居住者 ____戸) (非日系人) ____戸 *非居住者とは、農地を所有するも移住地外に居住する者
	日系人入植者 (98年7月現在45名)	農業専業 10戸 農業兼業：(加工業) ____戸 (修理業) ____戸 (商業) ____戸 (サービス業) ____戸 (被雇用者) ____戸 (その他) ____戸 加工業 ____戸 修理業 ____戸 商業 ____戸 サービス業 ____戸
移住地内農業現況	主たる農業	1戸当たり耕作平均面積 (単位：ha)
	果樹 (移住地全体)	リンゴ7ha、梨2ha
	蔬菜 (移住地全体)	トマト4ha、ニンニク35ha
その他	主生産物販売 取扱機関 (該当するもの■)	<input checked="" type="checkbox"/> 農業協同組合 <input type="checkbox"/> スーパー等小売業者 <input type="checkbox"/> 加工業者 <input type="checkbox"/> 親戚・友人・知人等個人 <input checked="" type="checkbox"/> 商社等仲買業者 <input type="checkbox"/> 生産農家自身 (卸売市場) <input type="checkbox"/> 生産農家自身 (小売) <input type="checkbox"/> その他 ()
	金融機関 (該当するもの■)	<input type="checkbox"/> 事業団 <input type="checkbox"/> 農業協同組合 <input checked="" type="checkbox"/> 公営銀行 <input type="checkbox"/> 民間銀行 <input type="checkbox"/> その他()

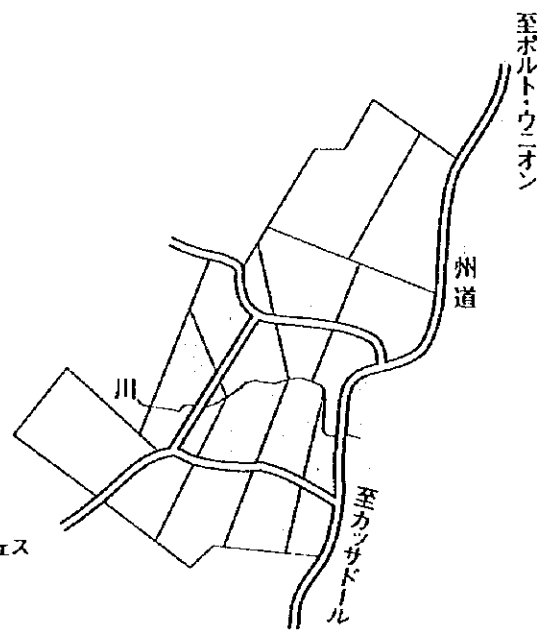
事業団支援事業

事業名	項目	事業年度	事業内容	助成率
生活環境整備	公民館設置	昭和60		2/3
	治安対策	昭和57	無線電話1基	1/2

地区略図



移住地略図



ラーモス移住地

所在地	サンタ・カタリーナ州クリチバーノス郡 Curitiba, Santa Catarina	
面積	全移住地面積 1,137ha. 1 区画平均 25ha.	
沿革	サンタ・カタリーナ州中、山部地帯の農業振興のため、同地域に適する温帯果樹及びその他の農作物並びに小家畜の飼育に専門的技術を有する日本人を導入することを目的として、州と事業団が協定に基づいて創設した州直営の混成移住地である。(日本人入植率 70%、現地伯国人率 30%) 日本人の入植は、1964 年及び翌 65 年に現地から 16 世帯、日本からは 1967 年以降今日まで 3 世帯が入植しているが、その後雇用青年の受入れと独立、他地域からの入植あるいはその隣接地への入植もあり、ラーモス地区在住の日本人数は 31 戸となっている。	
自然環境	地形	傾斜 4 ~ 7° の丘陵地帯で、地区内に細流多数。(クリチバーノスで標高 987m)
	地質・土壌	母岩が玄武岩の壤土、埴土、砂壤土、pH5 ~ 5.8
	植生・林相	未利用地は大部分再生林化し、灌木、雑草が繁茂している。現在ほとんど自然原生林は残っていない。
	気候	年平均気温 18.4℃ 年平均最高気温 23.7℃、年平均最低気温 13.0℃、年間降雨量 1,837mm (過去 10 年間の統計より)

社 会 環 境	最寄都市（１） （該当するもの■）	名称：クリチバーノス 距離：23km（うち未舗装21km） 交通手段： <input type="checkbox"/> 鉄道■定期バス <input type="checkbox"/> 不定期バス 所要時間：___時間40分 人口：3.5万人
	最寄都市（２） （該当するもの■）	名称：ラージェス 距離：102km（うち未舗装21km） 交通手段： <input type="checkbox"/> 鉄道■定期バス <input type="checkbox"/> 不定期バス 所要時間：2時間15分 人口：15万人
	大都市 （州都または首都） （該当するもの■）	名称：フロリアノポリス 距離：350km（うち未舗装21km） 交通手段： <input type="checkbox"/> 鉄道■定期バス <input type="checkbox"/> 不定期バス 所要時間：6時間30分 人口：27万人
	行政インフラ （各機関が所在する市または郡名）	役所（フレイ・ロジェリオ） 公証人役場（クリチバーノス） 警察（フレイ・ロジェリオ） 交通警察（クリチバーノス） 郵便局（クリチバーノス） 電話局（クリチバーノス）
	移住地内 社会インフラ （該当するもの■）	【公共施設】 <input checked="" type="checkbox"/> 公民館 <input type="checkbox"/> 体育館 <input checked="" type="checkbox"/> 運動場 <input checked="" type="checkbox"/> その他（プール、運動コート） 【教育】 <input type="checkbox"/> 保育園 <input checked="" type="checkbox"/> 幼稚園 <input checked="" type="checkbox"/> 小 <input type="checkbox"/> 中 <input type="checkbox"/> 高 <input checked="" type="checkbox"/> 日語校 <input type="checkbox"/> その他（ ） 【日語校】 教師数1人、生徒数8人、教室（ <input checked="" type="checkbox"/> 専用 <input type="checkbox"/> 共用 <input type="checkbox"/> 個人宅） 教室数2室、学級（ <input type="checkbox"/> 単式 <input checked="" type="checkbox"/> 複式） 【保健・医療】 <input type="checkbox"/> 保健所 <input type="checkbox"/> 診療所 <input type="checkbox"/> 病院 <input type="checkbox"/> 薬局 <input type="checkbox"/> 検査所 ・医師： <input type="checkbox"/> 常勤 <input type="checkbox"/> 非常勤 ・看護婦： <input type="checkbox"/> 常勤 <input type="checkbox"/> 非常勤 ・その他（ ） 【警察】 <input type="checkbox"/> 派出所 <input type="checkbox"/> 定期巡回 <input type="checkbox"/> 不定期 <input checked="" type="checkbox"/> その都度
移住地内 産業インフラ （該当するもの■）	【農業用水】 <input type="checkbox"/> 公営灌漑用水 <input type="checkbox"/> 域内灌漑用水 <input checked="" type="checkbox"/> 河川水 <input checked="" type="checkbox"/> 地下水 <input checked="" type="checkbox"/> 溜池 <input type="checkbox"/> 天水	
移住地内 生活インフラ （該当するもの■）	【移住地内幹線道路】 <input type="checkbox"/> 舗装 <input type="checkbox"/> 一部舗装 <input checked="" type="checkbox"/> 砂利舗装 <input type="checkbox"/> 盛土道路 <input type="checkbox"/> その他（ ） 【電気】 <input checked="" type="checkbox"/> 全戸電化 <input type="checkbox"/> 一部電化 <input type="checkbox"/> 自家発電 <input type="checkbox"/> なし 【飲料水】 <input type="checkbox"/> 水道 <input checked="" type="checkbox"/> 井戸水 <input type="checkbox"/> 雨水 <input type="checkbox"/> 市販水 （水質： <input checked="" type="checkbox"/> 飲用可 <input type="checkbox"/> 要煮沸 <input type="checkbox"/> 飲用不可） 【電話】 <input checked="" type="checkbox"/> 普通電話 <input checked="" type="checkbox"/> 携帯電話 <input checked="" type="checkbox"/> 公衆電話 <input type="checkbox"/> なし	

入植者状況	入植形態	日本から直接入植 7戸 (うち非居住者 2戸) それ以外から入植 (日系人) 36戸 (うち非居住者 11戸) (非日系人) 13戸 *非居住者とは、農地を所有するも移住地外に居住する者
	日系人入植者 (98年7月現在3戸)	農業専業 28戸 農業兼業：(加工業) ___戸 (修理業) ___戸 (商業) ___戸 (サービス業) ___戸 (被雇用者) 1戸 (その他) 2戸 加工業 ___戸 修理業 ___戸 商業 ___戸 サービス業 ___戸
移住地内農業現況	主たる農業	1戸当たり耕作平均面積 (単位：ha)
	雑穀	大豆0.3ha, その他の豆類7ha, とうもろこし3ha
	果樹	杏/スモモ1.5ha, 和梨0.3ha
	香辛料	フェジヨン0.7ha
	蔬菜	ニンジン0.3ha, ニンニク1ha, ペテラーバ0.5ha
	花卉	菊0.1ha
	畜産	1戸当たりの平均飼養成頭羽数 養鶏 (鶏卵) 5羽、養鶏 (鶏肉) 5羽、肉牛1頭
その他	林業	くぬぎ1ha, 杉0.3ha
	主生産物販売取扱機関 (該当するもの■)	<input type="checkbox"/> 農業協同組合 <input checked="" type="checkbox"/> スーパー等小売業者 <input type="checkbox"/> 加工業者 <input type="checkbox"/> 親戚・友人・知人等個人 <input checked="" type="checkbox"/> 商社等仲買業者 <input type="checkbox"/> 生産農家自身 (卸売市場) <input checked="" type="checkbox"/> 生産農家自身 (小売) <input type="checkbox"/> その他 ()
	金融機関 (該当するもの■)	<input type="checkbox"/> 事業団 <input type="checkbox"/> 農業協同組合 <input checked="" type="checkbox"/> 公営銀行 <input checked="" type="checkbox"/> 民間銀行 <input type="checkbox"/> その他()

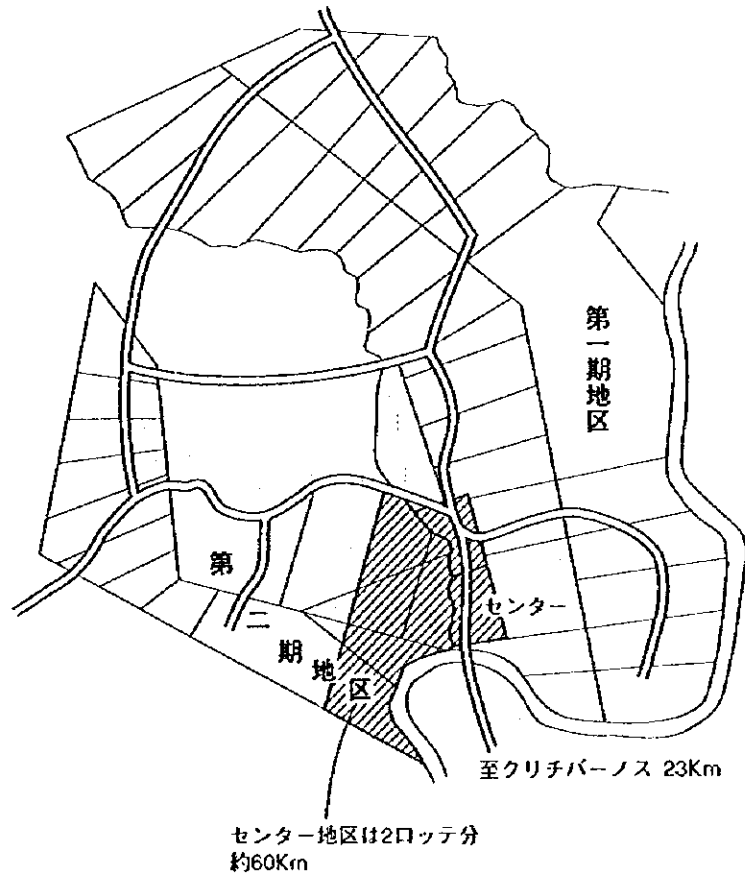
事業団支援事業

事業名	項目	事業年度	事業内容	助成率
生活環境整備	道路対策	昭和 58	域内道路補修工事	全額
	飲料水対策	平成 4	公共飲料水設備	全額
	治安対策	昭和 50 昭和 57	有線電話 無線電話	全額 1/2
教育環境整備	移住地内教育施設・設備	昭和 40 昭和 42 昭和 44	教員宿舎 1 棟 小学校校舎増築 教員宿舎 1 棟	

地区略図



移住地略図



サン・ジョアキン移住地

所在地	サンタ・カタリーナ州サン・ジョアキン郡 Município de São Joaquin, Santa Catalina	
面積	全移住地面積 2,250ha. 1区画平均 20ha.	
沿革	<p>サンパウロ市コチア産業組合では、古くから同産リンゴ生産について多大の関心をもっていたがラモス、カッサドール等の移住地でのリンゴ生産実績を踏まえ、組合の拓殖事業の一部として入植地区を買収、1ロット 20ha に分割、主として分譲したものである。</p> <p>この間の土地代、住宅代にかかわる融資は、中央銀行から州立銀行に手当てされた原資による地域開発融資資金によってまかなわれた。なお同移住地は一般にサン・ジョアキン、コチア村とよばれているが、郡の積極的なコロニア誘致運動に呼応したもので、道路、電化等の諸環境整備には、郡独自の相当な援助を受けているようである。入植開始は 1974 年からで現在の入植者は 60 戸である。</p>	
自然環境	地形	傾斜 4 ~ 5° の丘陵地帯で、ジェラル山脈の頂原野の一部である。各所に散在する低盆地沿いには無数の自然湧水源があり低地部はかなり湿潤である。標高 1,354m
	地質・土壌	玄武岩と結晶片岩を母岩とする壤土、埴壤土が中心で pH は 4.0 ~ 5.0 度で酸性はかなり強い。鉄、アルミナが比較的多く、磷酸の肥効は低い。石塊が多いので、樹木営農以外には適していない。
	植生・林相	町に近く便利な所で、パラナ松の伐採後相当の年月がたっているようで、現在までは殆ど完全な自然牧場として利用され、ごく一部の急傾斜地以外は残存森林なく、草地は禾本科の自然牧草である。
	気候	1965 ~ 1975 年の 11 年平均 (サン・ジョアキン果樹試験場 - 1,418mm) 年平均気温 13.9℃ 年平均最高気温 18.8℃、年平均最低気温 9℃、 年間降雨量 1,553mm

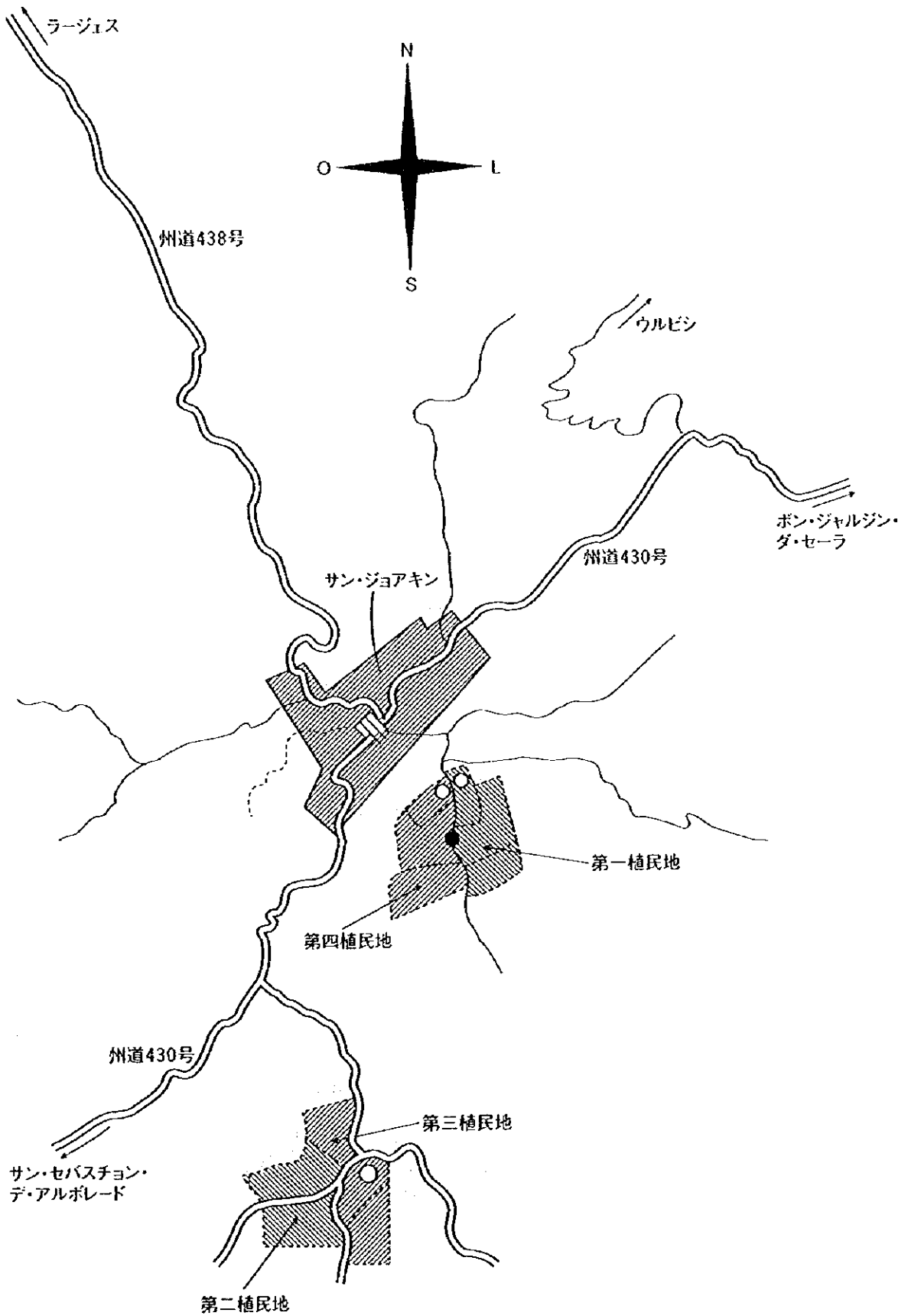
社 会 環 境	最寄都市（１） （該当するもの■）	名称：ラーゼス 距離：75km（うち未舗装0km） 交通手段： <input type="checkbox"/> 鉄道■定期バス <input type="checkbox"/> 不定期バス 所要時間：1時間30分 人口：14万人
	最寄都市（２） （該当するもの■）	名称：ツバロン 距離：135km（うち未舗装0km） 交通手段： <input type="checkbox"/> 鉄道■定期バス <input type="checkbox"/> 不定期バス 所要時間：4時間__分 人口：8.5万人
	大都市 （州都または首都） （該当するもの■）	名称：フロリアノボリス 距離：300km（うち未舗装0km） 交通手段： <input type="checkbox"/> 鉄道■定期バス <input type="checkbox"/> 不定期バス 所要時間：8時間00分 人口：27万人
	行政インフラ （各機関が所在する市または郡）	役所（サンジョアキン） 公証人役場（サンジョアキン） 警察（サンジョアキン） 交通警察（サンジョアキン） 郵便局（サンジョアキン） 電話局（サンジョアキン）
	移住地内 社会インフラ （該当するもの■）	〔公共施設〕 ■公民館 ■体育館 ■運動場 □その他（ ） 〔教育〕 ■保育園 ■幼稚園 ■小 ■中 ■高 ■日語校 □その他（ ） 〔日語校〕 教師数2人、生徒数27人、教室（■専用 □共用 □個人宅） 教室数3室、学級（□単式 ■複式） 〔保健・医療〕 ■保健所 ■診療所 ■病院 ■薬局 ■検査所 ・医師：■常勤 □非常勤 ・看護婦：■常勤 □非常勤 ・その他（ ） 〔警察〕 ■派出所 ■定期巡回 □不定期 □その都度
	移住地内 産業インフラ （該当するもの■）	〔農業用水〕 □公営灌漑用水 ■域内灌漑用水 ■河川水 ■地下水 ■溜池 ■天水
	移住地内 生活インフラ （該当するもの■）	〔移住地内幹線道路〕 □舗装 □一部舗装 □砂利舗装 ■盛土道路 □その他（ ） 〔電気〕 ■全戸電化 □一部電化 □自家発電 □なし 〔飲料水〕 □水道 ■井戸水 □雨水 ■市販水 （水質： ■飲用可 □要煮沸 □飲用不可） 〔電話〕 ■普通電話 ■携帯電話 □公衆電話 □なし

入 植 者 状 況	入 植 形 態	日本から直接入植 ____戸 (うち非居住者 ____戸) それ以外から入植 (日系人) 52戸 (うち非居住者 8戸) (非日系人) 0戸 *非居住者とは、農地を所有するも移住地外に居住する者
	日系人入植者 (98年7月現在250名)	農業専業 56戸 農業兼業：(加工業) ____戸 (修理業) ____戸 (商業) 1戸 (サービス業) 1戸 (被雇用者) ____戸 (その他) 2戸 加工業 ____戸 修理業 ____戸 商業 ____戸 サービス業 ____戸
移 住 地 内 農 業 現 況	主 たる 農 業	1戸当たり耕作平均面積 (単位：ha)
	果 樹 (移住地全体)	柿3ha, 杏/スモモ5ha, リンゴ10ha
	蔬 菜 (移住地全体)	芋類20ha
そ の 他	主生産物販売 取扱機関 (該当するもの■)	<input checked="" type="checkbox"/> 農業協同組合 <input type="checkbox"/> スーパー等小売業者 <input type="checkbox"/> 加工業者 <input type="checkbox"/> 親戚・友人・知人等個人 <input type="checkbox"/> 商社等仲買業者 <input checked="" type="checkbox"/> 生産農家自身 (卸売市場) <input type="checkbox"/> 生産農家自身 (小売) <input type="checkbox"/> その他 ()
	金 融 機 関 (該当するもの■)	<input type="checkbox"/> 事業団 <input type="checkbox"/> 農業協同組合 <input type="checkbox"/> 公営銀行 <input type="checkbox"/> 民間銀行 <input type="checkbox"/> その他()

事業団支援事業

事業名	項目	事業年度	事業内容	助成率
生活環境整備	公民館設置	昭和62		2/3
開発青年、 日系社会青年 ボランティア (派遣年度) 2名	教育・文化・その他 (3名)	日本語教師 (平成3、6、9)		

地区略図



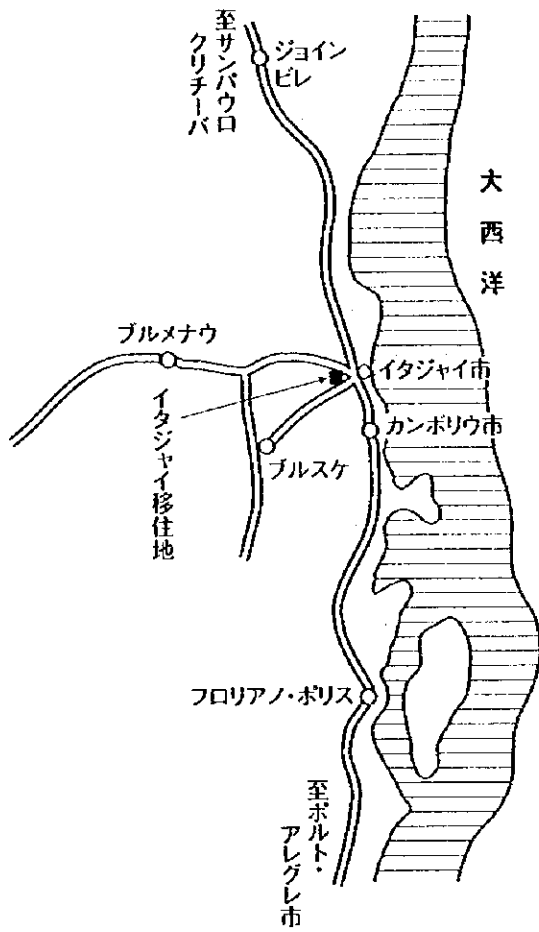
イタジャイ移住地

所在地	サンタ・カタリーナ州イタジャイ郡 Itajaí, Santa Catarina	
面積	全移住地面積 60ha. 1区画平均 6ha.	
沿革	<p>1969年、ラーモス移住地ネクタリン祭の席上、IRASC 総裁、州農務長官、当時のブラジル農業開発院 (INDA) 駐在官等より、近い将来沿岸地帯に日本人を主とする蔬菜園芸移住地を設定することについて、是非検討して欲しい旨要望があった。</p> <p>その後1971年5月に至って、IRASCより正式にイタジャイ地区についての現地調査依頼があった。従来、イタジャイを始めとする近傍主要年における蔬菜生産には殆どみるべきものがなく、果菜類の90%はサンパウロ、パラナ州方面からの移入品に頼ってきたが、鮮度が著しく落ちる上に高価であり、市民の食生活は極めて低調であった。</p> <p>そこで、日本人を中心とする蔬菜園芸移住地を設定して、生産物を新設予定の市中央市場に直結させ、近傍主要都市の生鮮蔬菜類の供給を確立せしめるとの具体的構想を持つに至った。</p> <p>市は土地の購入、ロッテ造成、電気導入、住宅建設等を、IRASCは住宅建設費用の負担、州農業改良普及院 (ACARESC) は営農相談、融資あっせん、事業団は日本人入植者の選考をそれぞれ担当し、1972年に日伯混成入植を開始したものである。現在の入植定住者は7戸である。</p>	
自然環境	地形	沿岸平坦低湿地 標高 18m
	地質・土壌	表層部は、100～150cmの老朽有機物堆積、その下は水成岩を母岩とする砂質土と泥炭質粘土の混合土壌
	植生・林相	広葉樹の中に有用堅木が混生する原生林で、60%程度は熟畑化している。
	気候	多雨温暖性気候 (1971年の観測結果) 年平均最高気温 27.66℃ 年平均最低気温 16.48℃、年平均相対湿度 76.52% 年平均降雨日数 145日 で降霜は年数回、降雨量は 1,589.8mm である。

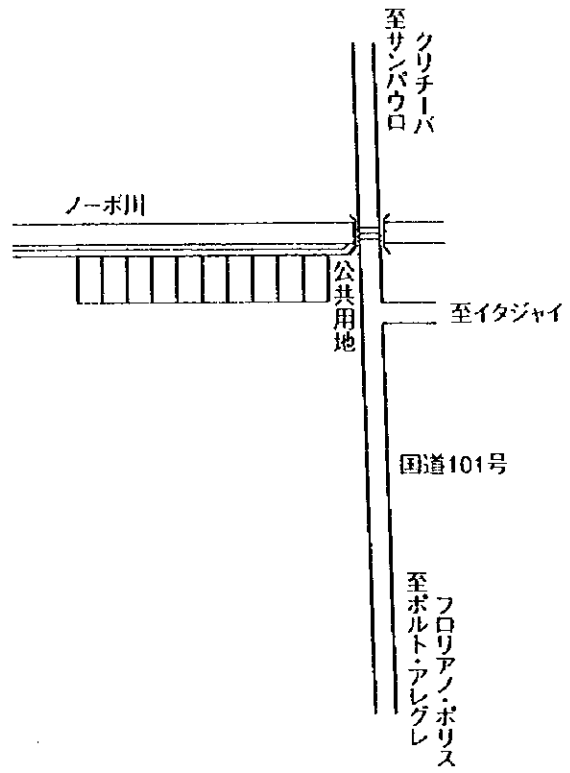
社 会 環 境	最寄都市(1) (該当するもの■)	名称: イタジャイ 距離: 8km (うち未舗装 6km) 交通手段: <input type="checkbox"/> 鉄道 <input checked="" type="checkbox"/> 定期バス <input type="checkbox"/> 不定期バス 所要時間: ___ 時間 20 分 人口: 14 万人
	最寄都市(2) (該当するもの■)	名称: _____ 距離: ___ km (うち未舗装 ___ km) 交通手段: <input type="checkbox"/> 鉄道 <input type="checkbox"/> 定期バス <input type="checkbox"/> 不定期バス 所要時間: ___ 時間 ___ 分 人口: ___ 万人
	大都市 (州都または首都) (該当するもの■)	名称: フロリアノポリス 距離: 80km (うち未舗装 ___ km) 交通手段: <input type="checkbox"/> 鉄道 <input checked="" type="checkbox"/> 定期バス <input type="checkbox"/> 不定期バス 所要時間: 2 時間 ___ 分 人口: 27 万人
	行政インフラ (各機関が所在する 市または郡名)	役所 (イタジャイ) 公証人役場 (イタジャイ) 警察 (イタジャイ) 交通警察 (イタジャイ) 郵便局 (イタジャイ) 電話局 (イタジャイ)
	移住地内 社会インフラ (該当するもの■)	[公共施設] <input type="checkbox"/> 公民館 <input type="checkbox"/> 体育館 <input type="checkbox"/> 運動場 <input type="checkbox"/> その他 () [教育] <input type="checkbox"/> 保育園 <input type="checkbox"/> 幼稚園 <input type="checkbox"/> 小 <input type="checkbox"/> 中 <input type="checkbox"/> 高 <input type="checkbox"/> 日語校 <input type="checkbox"/> その他 () [日語校] 教師数 ___ 人、生徒数 ___ 人、教室 (<input type="checkbox"/> 専用 <input type="checkbox"/> 共用 <input type="checkbox"/> 個人宅) 教室数 ___ 室、学級 (<input type="checkbox"/> 単式 <input type="checkbox"/> 複式) [保健・医療] <input type="checkbox"/> 保健所 <input type="checkbox"/> 診療所 <input type="checkbox"/> 病院 <input type="checkbox"/> 薬局 <input type="checkbox"/> 検査所 ・医師: <input type="checkbox"/> 常勤 <input type="checkbox"/> 非常勤 ・看護婦: <input type="checkbox"/> 常勤 <input type="checkbox"/> 非常勤 ・その他 () [警察] <input type="checkbox"/> 派出所 <input type="checkbox"/> 定期巡回 <input type="checkbox"/> 不定期 <input checked="" type="checkbox"/> その都度
	移住地内 産業インフラ (該当するもの■)	[農業用水] <input type="checkbox"/> 公営灌漑用水 <input type="checkbox"/> 域内灌漑用水 <input checked="" type="checkbox"/> 河川水 <input type="checkbox"/> 地下水 <input type="checkbox"/> 溜池 <input type="checkbox"/> 天水
移住地内 生活インフラ (該当するもの■)	[移住地内幹線道路] <input type="checkbox"/> 舗装 <input type="checkbox"/> 一部舗装 <input type="checkbox"/> 砂利舗装 <input checked="" type="checkbox"/> 盛土道路 <input type="checkbox"/> その他 () [電気] <input checked="" type="checkbox"/> 全戸電化 <input type="checkbox"/> 一部電化 <input type="checkbox"/> 自家発電 <input type="checkbox"/> なし [飲料水] <input checked="" type="checkbox"/> 水道 <input type="checkbox"/> 井戸水 <input type="checkbox"/> 雨水 <input type="checkbox"/> 市販水 (水質: <input type="checkbox"/> 飲用可 <input type="checkbox"/> 要煮沸 <input type="checkbox"/> 飲用不可) [電話] <input type="checkbox"/> 普通電話 <input checked="" type="checkbox"/> 携帯電話 <input checked="" type="checkbox"/> 公衆電話 <input type="checkbox"/> なし	

入植者状況	入植形態	日本から直接入植 ____戸 (うち非居住者 ____戸) それ以外から入植 (日系人) 6戸 (うち非居住者 ____戸) (非日系人) 4戸 *非居住者とは、農地を所有するも移住地外に居住する者
	日系人入植者 (98年7月現在名)	農業専業 6戸 農業兼業：(加工業) ____戸 (修理業) ____戸 (商業) ____戸 (サービス業) ____戸 (被雇用者) ____戸 (その他) ____戸 加工業 ____戸 修理業 ____戸 商業 ____戸 サービス業 ____戸
移住地内農業現況	主たる農業	1戸当たり耕作平均面積 (単位：ha)
	蔬菜 (移住地全体)	トマト2ha、チシャ/キャベツ12ha、ニンジン8ha、芋類20ha、その他
	花卉 (移住地全体)	菊1ha
その他	主生産物販売 取扱機関 (該当するもの■)	<input type="checkbox"/> 農業協同組合 <input checked="" type="checkbox"/> スーパー等小売業者 <input type="checkbox"/> 加工業者 <input type="checkbox"/> 親戚・友人・知人等個人 <input type="checkbox"/> 商社等仲買業者 <input type="checkbox"/> 生産農家自身 (卸売市場) <input checked="" type="checkbox"/> 生産農家自身 (小売) <input type="checkbox"/> その他 ()
	金融機関 (該当するもの■)	<input type="checkbox"/> 事業団 <input type="checkbox"/> 農業協同組合 <input checked="" type="checkbox"/> 公営銀行 <input checked="" type="checkbox"/> 民間銀行 <input type="checkbox"/> その他 ()

地区略図



移住地略図



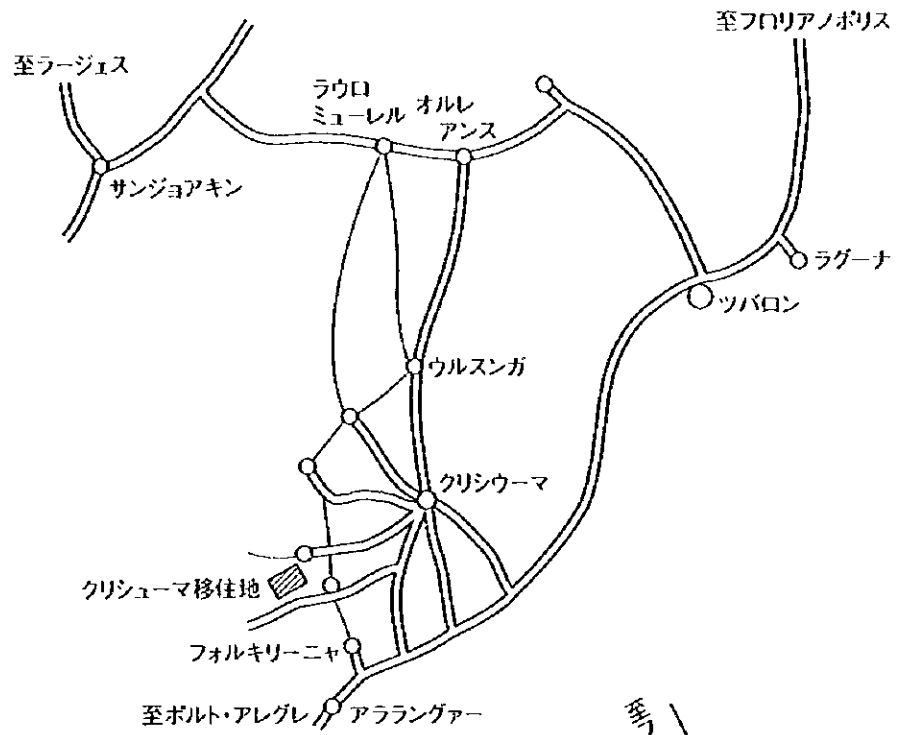
クリシューマ（ファシナル）移住地

所在地	サンタ・カタリーナ州クリシューマ郡フォルキリーニャ Forquilha, Município de Criciúma, Santa Catarina	
面積	全移住地面積 100ha. 1区画平均 10ha.	
沿革	<p>クリシューマ郡は、炭鉱関係者を中心として州内では屈指の経済成長をなしてきてきた工業地帯であるが、近郊に野菜、果樹等の供給地がなく、これらの大部分をサンパウロ、ポルト・アレグレ方面から移入していた。</p> <p>そこで郡当局はラーモス、イタジャイ、カッサドール等協定入植地の例にみられるように、日本人中心の移住地を創設し、生鮮野菜類の供給ルートを確立するという構想をもつに至った。1973年5月、IRASC及び郡当局は、従来のように、これを協定移住地として旧JAMICを含めた3者の協定をもって設定することが最良の方法であるとの結論を得、具体的な検討に入った。以降3者の協定によって土地の選定、移住地計画の策定等検討を行った結果1973年12月IRASC、郡当局は土地購入、ロッテ造成、電気導入、住宅建設、IRASCは住宅建設費の負担、融資斡旋、旧JAMICは日本人入植者の選考をそれぞれ担当し1974年6月入植を開始した。</p>	
自然環境	地形	低いなだらかな丘陵と低地が小波状形に続く既成牧場地帯の一部
	地質・土壌	弱酸性土壌
	植生・林相	ユーカリの植林が点在するほかは全面が牧野となっている。
	気候	多雨温暖気候 年平均最高気温25.5℃、年平均最低気温13.6℃、平均相対湿度81.0%、 年間降雨量1,558.4mm

社 会 環 境	最寄都市（１） （該当するもの■）	名称：フォルクリーニャ 距離：4km（うち未舗装1km） 交通手段： <input type="checkbox"/> 鉄道■定期バス <input type="checkbox"/> 不定期バス 所要時間：___時間15分 人口：___万人
	最寄都市（２） （該当するもの■）	名称：_____ 距離：___km（うち未舗装___km） 交通手段： <input type="checkbox"/> 鉄道 <input type="checkbox"/> 定期バス <input type="checkbox"/> 不定期バス 所要時間：___時間___分 人口：___万人
	大都市 （州都または首都） （該当するもの■）	名称：_____ 距離：___km（うち未舗装___km） 交通手段： <input type="checkbox"/> 鉄道 <input type="checkbox"/> 定期バス <input type="checkbox"/> 不定期バス 所要時間：___時間___分 人口：___万人
	行政インフラ （各機関が存在する市または郡名）	役所（ ） 公証人役場（ ） 警察（ ） 交通警察（ ） 郵便局（ ） 電話局（ ）
	移住地内 社会インフラ （該当するもの■）	[公共施設] <input type="checkbox"/> 公民館 ■体育館 ■運動場 <input type="checkbox"/> その他（ ） [教育] ■保育園 ■幼稚園 ■小 ■中 ■高 <input type="checkbox"/> 日本語校 <input type="checkbox"/> その他（ ） [日本語校] 教師数___人、生徒数___人、教室（ <input type="checkbox"/> 専用 <input type="checkbox"/> 共用 <input type="checkbox"/> 個人宅） 教室数___室、学級（ <input type="checkbox"/> 単式 <input type="checkbox"/> 複式） [保健・医療] ■保健所 ■診療所 <input type="checkbox"/> 病院 ■薬局 ■検査所 ・医師： <input type="checkbox"/> 常勤 ■非常勤 ・看護婦：■常勤 <input type="checkbox"/> 非常勤 ・その他（ ） [警察] <input type="checkbox"/> 派出所 ■定期巡回 <input type="checkbox"/> 不定期 <input type="checkbox"/> その都度
	移住地内 産業インフラ （該当するもの■）	[農業用水] <input type="checkbox"/> 公営灌漑用水 <input type="checkbox"/> 域内灌漑用水 ■河川水 <input type="checkbox"/> 地下水 <input type="checkbox"/> 溜池 ■天水
	移住地内 生活インフラ （該当するもの■）	[移住地内幹線道路] <input type="checkbox"/> 舗装 <input type="checkbox"/> 一部舗装 <input type="checkbox"/> 砂利舗装 <input type="checkbox"/> 盛土道路 <input type="checkbox"/> その他（ ） [電気] ■全戸電化 <input type="checkbox"/> 一部電化 <input type="checkbox"/> 自家発電 <input type="checkbox"/> なし [飲料水] ■水道 ■井戸水 <input type="checkbox"/> 雨水 <input type="checkbox"/> 市販水 （水質： ■飲用可 <input type="checkbox"/> 要煮沸 <input type="checkbox"/> 飲用不可） [電話] ■普通電話 <input type="checkbox"/> 携帯電話 <input type="checkbox"/> 公衆電話 <input type="checkbox"/> なし

入植者状況	入植形態	日本から直接入植 ____戸 (うち非居住者 ____戸) それ以外から入植 (日系人) 6戸 (うち非居住者 5戸) (非日系人) 4戸 *非居住者とは、農地を所有するも移住地外に居住する者
	日系人入植者 (98年7月現在名)	農業専業 6戸 農業兼業：(加工業) ____戸 (修理業) ____戸 (商業) ____戸 (サービス業) ____戸 (被雇用者) ____戸 (その他) ____戸 加工業 ____戸 修理業 ____戸 商業 ____戸 サービス業 ____戸
移住地内農業現況	主たる農業	1戸当たり耕作平均面積 (単位：ha)
	蔬菜	トマト1ha、チシャ/キャベツ0.5ha、キュウリ0.5ha、ニンジン0.5ha
その他	主生産物販売 取扱機関 (該当するもの■)	<input type="checkbox"/> 農業協同組合 <input type="checkbox"/> スーパー等小売業者 <input type="checkbox"/> 加工業者 <input type="checkbox"/> 親戚・友人・知人等個人 <input type="checkbox"/> 商社等仲買業者 <input type="checkbox"/> 生産農家自身 (卸売市場) <input type="checkbox"/> 生産農家自身 (小売) <input type="checkbox"/> その他 ()
	金融機関 (該当するもの■)	<input type="checkbox"/> 事業団 <input type="checkbox"/> 農業協同組合 <input checked="" type="checkbox"/> 公営銀行 <input type="checkbox"/> 民間銀行 <input type="checkbox"/> その他()

地区略図



移住地略図

