

نسبة 1:50 000
 رقم الخريطة: NI-25XVI-52
 تاريخ: 1993

الرموز

1	الحدود الدولية
2	الحدود الإدارية
3	الحدود البلدية
4	الحدود الزراعية
5	الحدود المائية
6	الحدود الجبلية
7	الحدود الصحراوية
8	الحدود الغابية
9	الحدود العشبية
10	الحدود الرملية
11	الحدود الصخرية
12	الحدود الثلجية
13	الحدود الجليدية
14	الحدود البحرية
15	الحدود النهرية
16	الحدود القارية
17	الحدود الجبلية
18	الحدود الصحراوية
19	الحدود الغابية
20	الحدود العشبية
21	الحدود الرملية
22	الحدود الصخرية
23	الحدود الثلجية
24	الحدود الجليدية
25	الحدود البحرية
26	الحدود النهرية
27	الحدود القارية
28	الحدود الجبلية
29	الحدود الصحراوية
30	الحدود الغابية
31	الحدود العشبية
32	الحدود الرملية
33	الحدود الصخرية
34	الحدود الثلجية
35	الحدود الجليدية
36	الحدود البحرية
37	الحدود النهرية
38	الحدود القارية
39	الحدود الجبلية
40	الحدود الصحراوية
41	الحدود الغابية
42	الحدود العشبية
43	الحدود الرملية
44	الحدود الصخرية
45	الحدود الثلجية
46	الحدود الجليدية
47	الحدود البحرية
48	الحدود النهرية
49	الحدود القارية
50	الحدود الجبلية

50 000

50 000

50 000

50 000

50 000

50 000

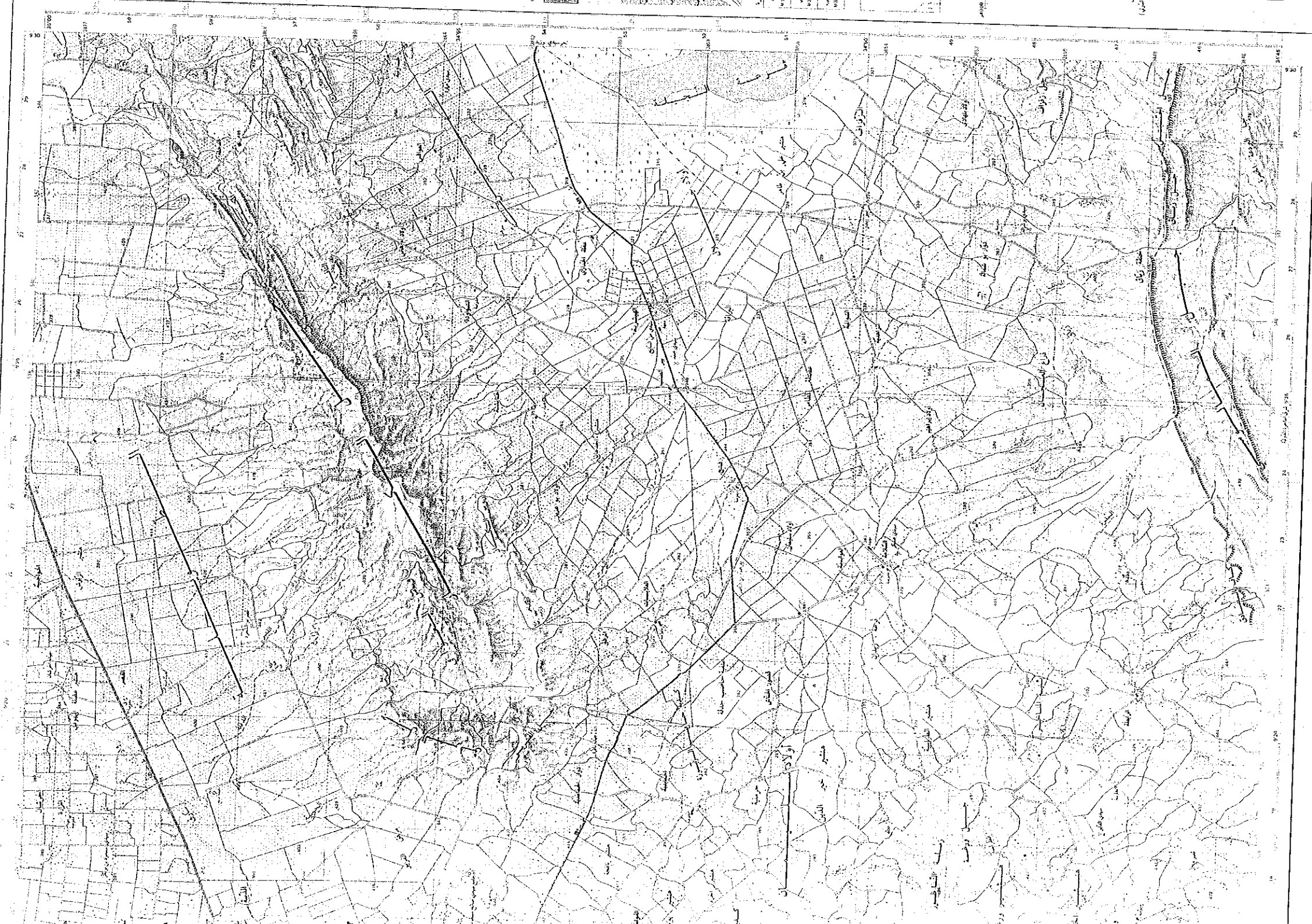
50 000

50 000

50 000

50 000

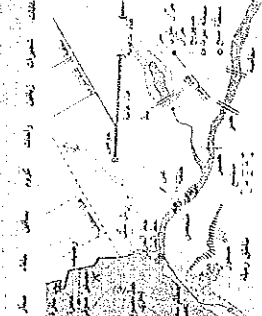
50 000



خريطة الجمهورية التونسية 50 000:1
خيبر الكبار
 لوحة رقم NI 38.XVI-30

الإحداثيات

خط عرض	خط طول
خط عرض (إحداثيات الجغرافية)	خط عرض (إحداثيات الجغرافية)
خط عرض (إحداثيات الجغرافية)	خط عرض (إحداثيات الجغرافية)
خط عرض (إحداثيات الجغرافية)	خط عرض (إحداثيات الجغرافية)
خط عرض (إحداثيات الجغرافية)	خط عرض (إحداثيات الجغرافية)
خط عرض (إحداثيات الجغرافية)	خط عرض (إحداثيات الجغرافية)



التاريخ التاريخي لمركز المدينة

1899	1875	1850	1825	1800	1775	1750	1725	1700	1675	1650	1625	1600	1575	1550	1525	1500	1475	1450	1425	1400	1375	1350	1325	1300	1275	1250	1225	1200	1175	1150	1125	1100	1075	1050	1025	1000	975	950	925	900	875	850	825	800	775	750	725	700	675	650	625	600	575	550	525	500	475	450	425	400	375	350	325	300	275	250	225	200	175	150	125	100	75	50	25	0
------	------	------	------	------	------	------	------	------	------	------	------	------	------	------	------	------	------	------	------	------	------	------	------	------	------	------	------	------	------	------	------	------	------	------	------	------	-----	-----	-----	-----	-----	-----	-----	-----	-----	-----	-----	-----	-----	-----	-----	-----	-----	-----	-----	-----	-----	-----	-----	-----	-----	-----	-----	-----	-----	-----	-----	-----	-----	-----	-----	-----	----	----	----	---

مقياس 1 : 50 000

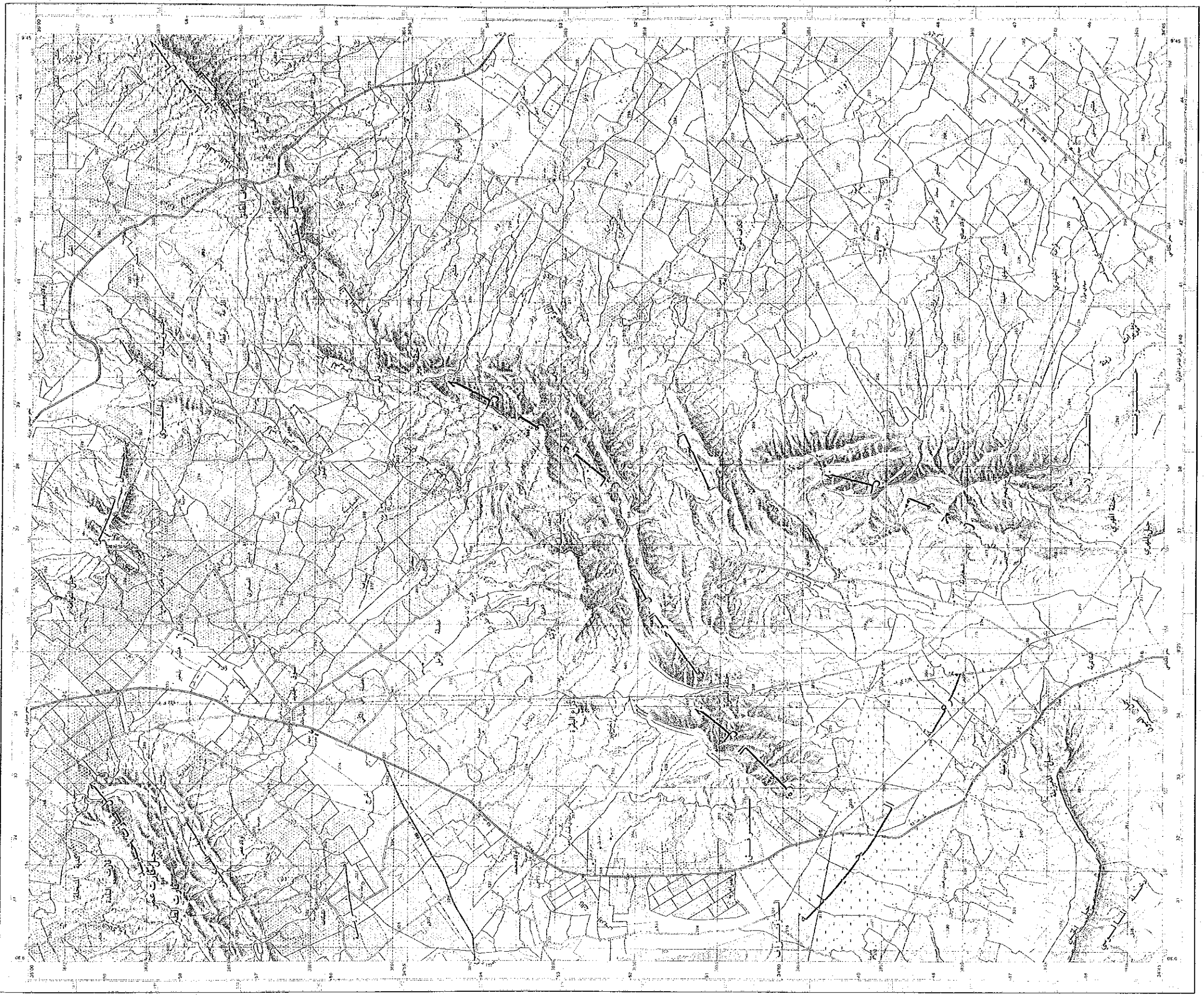
تم إعداد الخريطة من قبل مصلحة المساحة التونسية في عام 1985.

تمت الموافقة على الخريطة من قبل اللجنة الوطنية للمساحة في عام 1985.

تمت الموافقة على الخريطة من قبل اللجنة الوطنية للمساحة في عام 1985.

الجمهورية التونسية
 وزارة المساحة
 مصلحة المساحة

الطبعة الأولى 1985
 الطبعة الثانية 1985
 الطبعة الثالثة 1985



50 000:1
مقياس

1:50,000

1	2	3	4	5	6	7	8	9	10	11	12	13	14	15	16	17	18	19	20	21	22	23	24	25	26	27	28	29	30	31	32	33	34	35	36	37	38	39	40	41	42	43	44	45	46	47	48	49	50	51	52	53	54	55	56	57	58	59	60	61	62	63	64	65	66	67	68	69	70	71	72	73	74	75	76	77	78	79	80	81	82	83	84	85	86	87	88	89	90	91	92	93	94	95	96	97	98	99	100
---	---	---	---	---	---	---	---	---	----	----	----	----	----	----	----	----	----	----	----	----	----	----	----	----	----	----	----	----	----	----	----	----	----	----	----	----	----	----	----	----	----	----	----	----	----	----	----	----	----	----	----	----	----	----	----	----	----	----	----	----	----	----	----	----	----	----	----	----	----	----	----	----	----	----	----	----	----	----	----	----	----	----	----	----	----	----	----	----	----	----	----	----	----	----	----	----	----	----	-----



التقسيم الإداري

1	2	3	4	5	6	7	8	9	10	11	12	13	14	15	16	17	18	19	20	21	22	23	24	25	26	27	28	29	30	31	32	33	34	35	36	37	38	39	40	41	42	43	44	45	46	47	48	49	50	51	52	53	54	55	56	57	58	59	60	61	62	63	64	65	66	67	68	69	70	71	72	73	74	75	76	77	78	79	80	81	82	83	84	85	86	87	88	89	90	91	92	93	94	95	96	97	98	99	100
---	---	---	---	---	---	---	---	---	----	----	----	----	----	----	----	----	----	----	----	----	----	----	----	----	----	----	----	----	----	----	----	----	----	----	----	----	----	----	----	----	----	----	----	----	----	----	----	----	----	----	----	----	----	----	----	----	----	----	----	----	----	----	----	----	----	----	----	----	----	----	----	----	----	----	----	----	----	----	----	----	----	----	----	----	----	----	----	----	----	----	----	----	----	----	----	----	----	----	-----

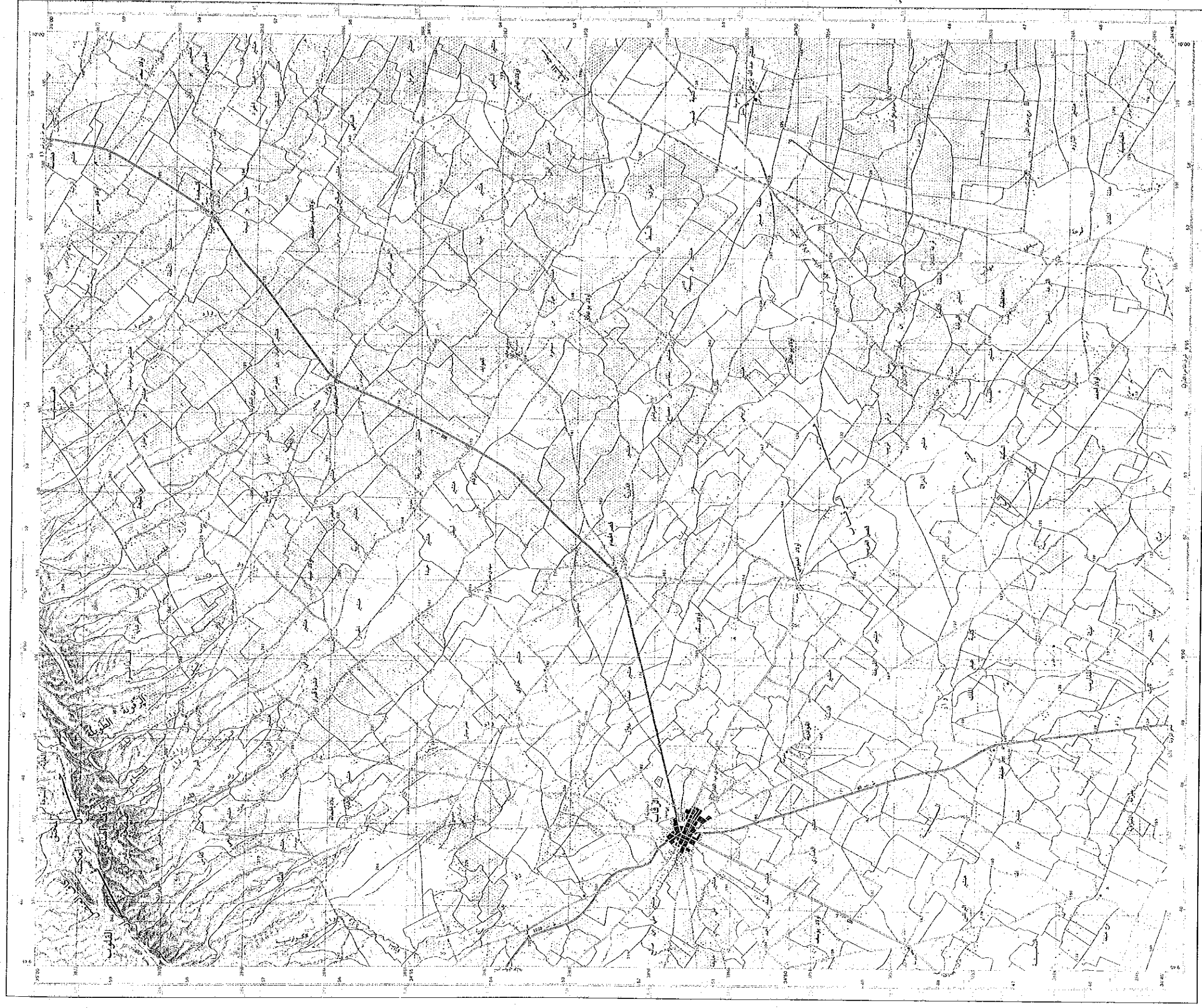
50 000:1

مقياس

1:50,000

50 000:1
مقياس

1:50,000



50 000:1

IN-52

1	2	3	4	5	6	7	8	9	10
11	12	13	14	15	16	17	18	19	20
21	22	23	24	25	26	27	28	29	30
31	32	33	34	35	36	37	38	39	40
41	42	43	44	45	46	47	48	49	50
51	52	53	54	55	56	57	58	59	60
61	62	63	64	65	66	67	68	69	70
71	72	73	74	75	76	77	78	79	80
81	82	83	84	85	86	87	88	89	90
91	92	93	94	95	96	97	98	99	100

50 000

50 000

50 000

50 000

50 000

50 000

50 000

50 000

50 000

50 000

50 000

50 000

50 000

50 000

50 000

50 000

50 000

50 000

50 000

50 000

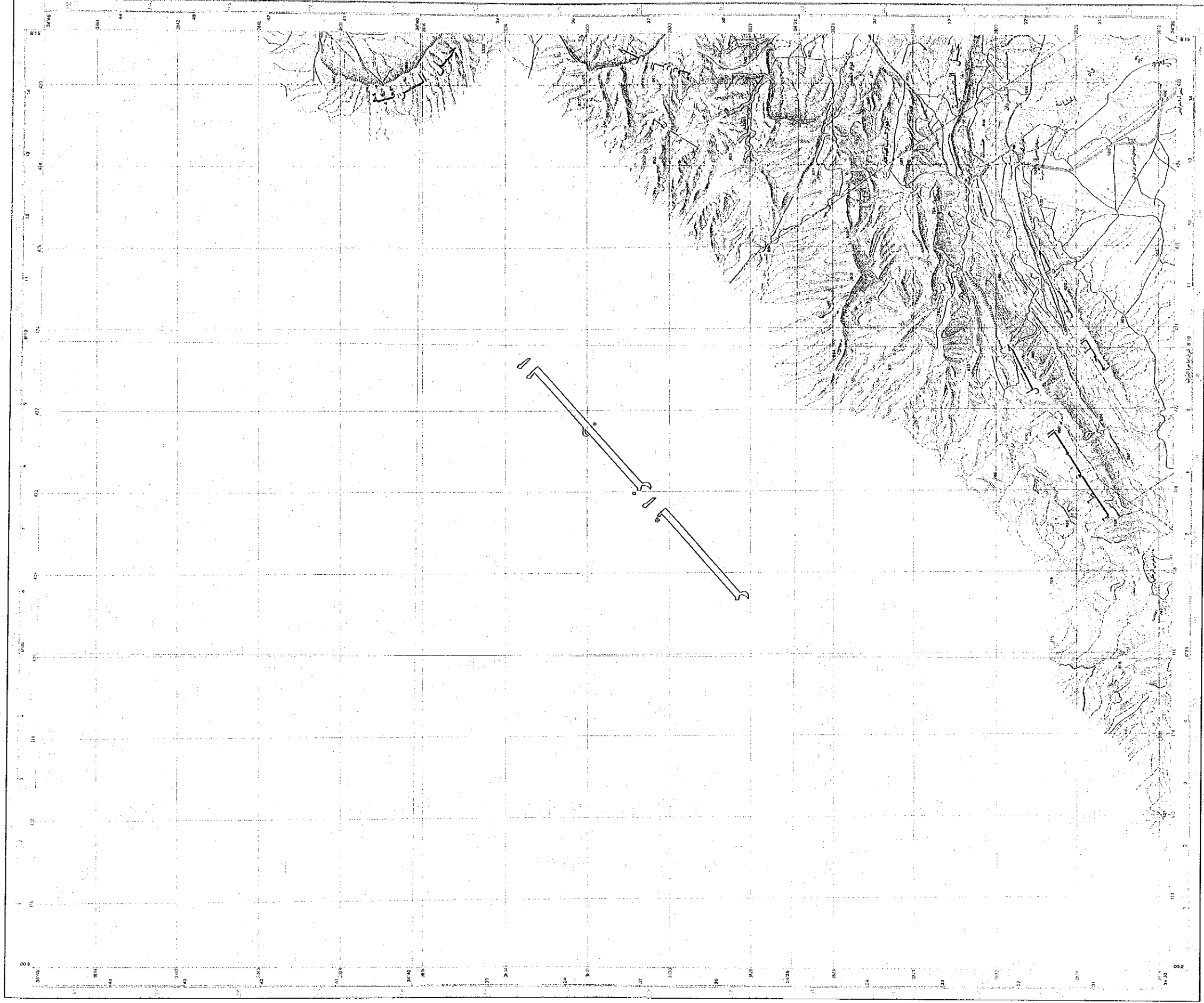
50 000

50 000

50 000

50 000

50 000



50 000:1

NI-5

1	2	3	4	5	6	7	8	9	10	11	12	13	14	15	16	17	18	19	20	21	22	23	24	25	26	27	28	29	30	31	32	33	34	35	36	37	38	39	40	41	42	43	44	45	46	47	48	49	50	51	52	53	54	55	56	57	58	59	60	61	62	63	64	65	66	67	68	69	70	71	72	73	74	75	76	77	78	79	80	81	82	83	84	85	86	87	88	89	90	91	92	93	94	95	96	97	98	99	100
---	---	---	---	---	---	---	---	---	----	----	----	----	----	----	----	----	----	----	----	----	----	----	----	----	----	----	----	----	----	----	----	----	----	----	----	----	----	----	----	----	----	----	----	----	----	----	----	----	----	----	----	----	----	----	----	----	----	----	----	----	----	----	----	----	----	----	----	----	----	----	----	----	----	----	----	----	----	----	----	----	----	----	----	----	----	----	----	----	----	----	----	----	----	----	----	----	----	----	-----

50

50

50

50

50

50

50

50

50

50

50

50

50

50

50

50

50

50

50

50

50

50

50

50

50

