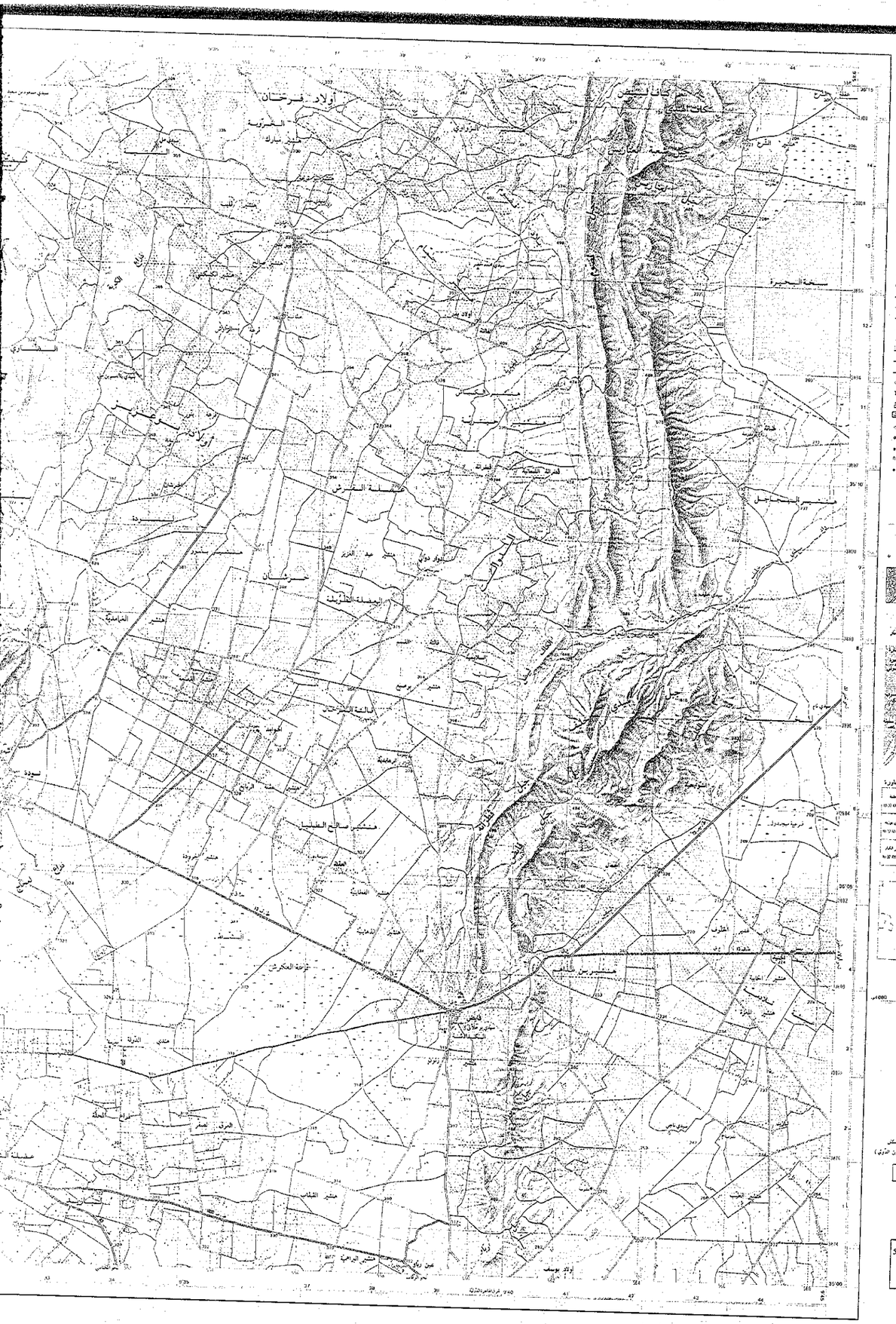

خريطة الجمهورية التونسية 1:50 000

# فايض

لوحة رقم: NI-32-XXII-2a

الإصطلاحات

مقياس 1 : 50 000

ديوان قيس الأراضي ورسم الخرائط
التحي الأوتلسي العتزه - تونس

الخريطة العامة للجمهورية التونسية 1:50 000
لوحة: فايض NI-32-XXII-2a
الطبعة الأولى 1993

50 000:1
NI-32-X
50 000:1

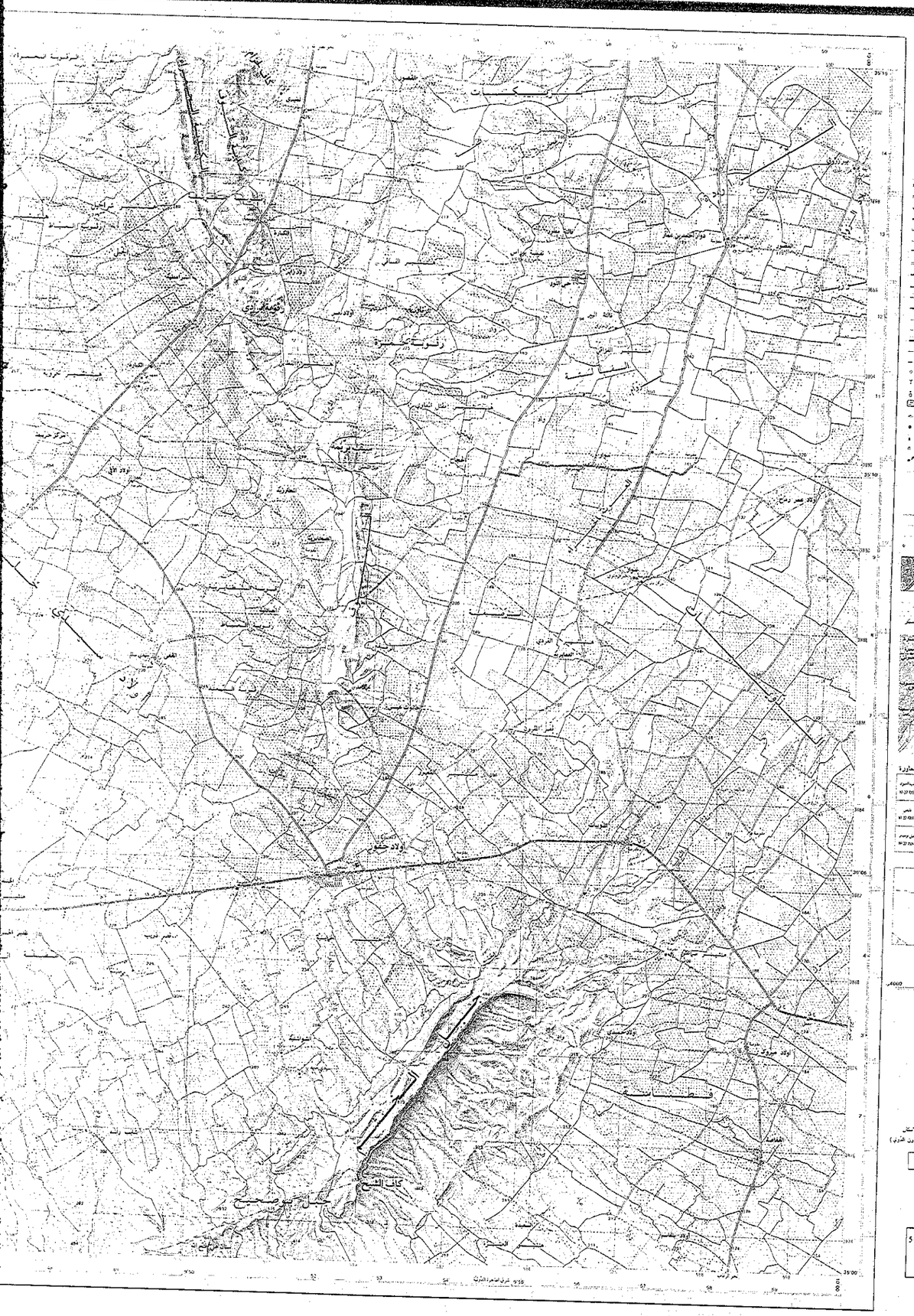

خريطة الجمهورية التونسية 1:50 000

# أولاد حقّوز

لوحة رقم NI-32-XXII-2b

## الإصطلاحات

طريق سيار، طريق رئيسي مزدوج
طريق ممتاز (عرض أكثر من 7م)
طريق متوسط (عرض من 5 و7م)
طريق ممتاز (عرض أقل من 5م)
ممتاز (عرض أكثر من 7م)
ممتاز (عرض أقل من 7م)
جسر، مسكك
طريق في حالة الانجاز
طريق معلّق، طريق مرصوف
سكة حديدية عادية ؛ أهلية، مزدوجة
سكة حديدية ضيقة ؛ أهلية، مزدوجة
محطة قطار، نقل المسافرين
خط كهربائي بضغط يفوق أكثر من 30 ك.ف
أنبوب بعد أو نقل، حاجز ناقل للمحاصيل
خط توتر بالمحولات
خط وحيد وأنابيب
خط وحيد مضيئة
خط جوهري
مسجد، خانة، زاوية
معبد يهودي، كنيسة
مغارة ؛ إطلالة، مسجلة جوية
مرفأ، ناهودة، منشأة، حاجز حرب
أثر أو أطلال برج، مكان كهف
محطة على خط متنقل، مطار أو ملعب
نفق، نفق خط
محطات مستوى واحدة
محطات مستوى ثنائية
محطات مستوى مضاعفة
محطات مستوى تحت مضاعفة
خط ترمي، مرفق ترفيهي
مطلع، منحدر، مستنقع
خط شبيهة مسيرة للتيار، سياج من المشعار
أشجار مفردة: أشجار أخرى، نخلة، زيتونة
1. مبنى عامة
2. مبنى كاملة
3. مبنى عامة
4. مبنى مدورة

الإحداثيات المستقيمة من مركز التوحيد سنة 1993

شمال ويمين :

شمال مركز التوحيد

الدوران المرصود على الشمال : تحويد

دليل فهرس التوجهات المحاورة

| | |
|---|---|
| جانب الجنوب | جنوب |
| N 32 000-0 | N 32 000-0b |
| شمال | أولاد حقّوز |
| N 32 000-2b | N 32 000-2b |
| جنوب شرق | شرق |
| N 32 000-4b | N 32 000-4b |

التقسيم الإداري

ولاية سيدي بوزيد
1. معتمدية أولاد حقّوز
2. معتمدية الرقاب
3. معتمدية سيدي بوزيد الشرقية
4. معتمدية سيدي بوزيد الغربية
ولاية القيروان
4. معتمدية بئر الحفي
5. معتمدية الشراردة

مقياس 1 : 50 000

0م 1000م 2000م 3000م 4000م

شبكة خطوط مستقيمة المستوى 10م

المجسّم كلارك 1880

الإسقاط الكارتوغرافي : المستعرض العالمي (UTM)

سنة رقم 32 ، 6° ، 0 = 33° شرق الغاهرة ، تونس

نقطة الشد في مركز التوحيد 0,999625 = K

الجمهورية التونسية سنة 1995

علاوة قيس المسافات الثابتة تونس (شد الشبر 7000 م)

التوحيد الباطني : مارتكتور المستعرض العالمي

التأريخ الطبيعي : تبريد بالإرتداد الزرقاء ( النقطة الشمالية )

مستوى العموم : وسط تونس

تسمح تجويد الخرائط عن طلال الصور الجوية سنة 1990

مراجعة الأسس السياحية سنة 1985 ، الطبع والنشر 1995

انشئت بتوجيه من نظر المعدن لفني من الحكومة التونسية ، وزارة التعمير والإسكان

[قيس على الأراضي ورسم الخرائط وتصاريح الدولة ( الوكالة الوطنية للتصوير الفلكي )]

© تونس 1995 ديوان قيس الأراضي ورسم الخرائط
الكلي أو الجزئي وغير حقوق محفوظة

ديوان قيس الأراضي ورسم الخرائط
الحي الأولمبي العمران – تونس

الخريطة الحديثة للجمهورية التونسية 1:50 000
لوحة: أولاد حقّوز NI-32-XXII-2b
الطبعة الأولى 1993

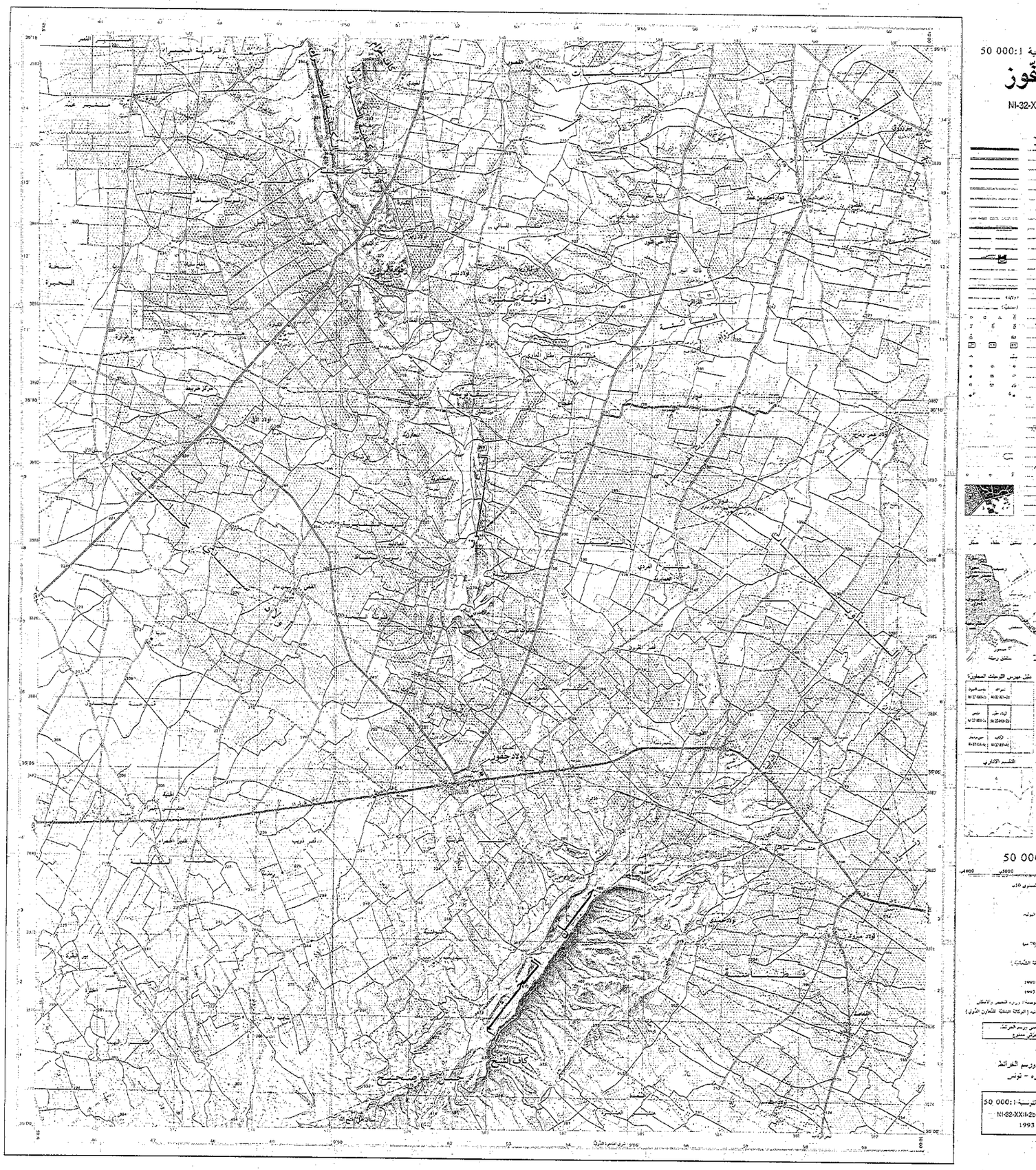
50 000:1
NI-32-X
50 000
1993

خريطة الجمهورية التونسية 1:50 000
جبل المسرّاقية
لوحة رقم N°:02-XV-06
الإصطلاحات
مقياس 1 : 50 000
الصفصاف
جبل

الصفصاف
وادي
الصفصاف
وادي
الصفصاف

خريطة الجمهورية التونسية 1:50 000

# فريانة

لوحة رقم: NI-32-XV-4c

الإصطلاحات

مقياس 1 : 50 000

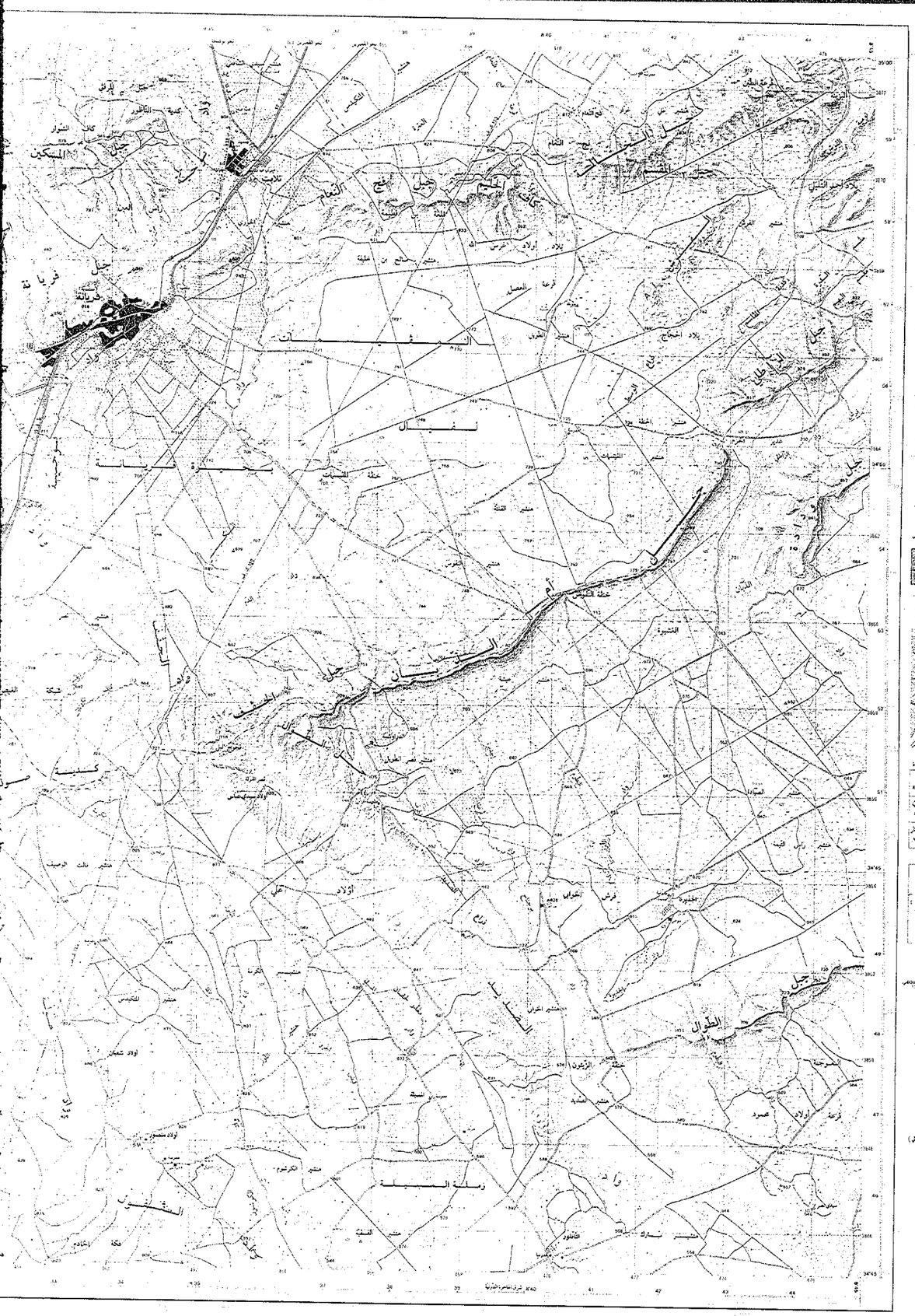
فريانة
جبل الطوال
جبل الزيتون
جبل الشعانبي
جبل الشعانبي
جبل الشعانبي

50 000:1
NI-32-XV
1993

خريطة الجمهورية التونسية 1:50 000
حامي الفريد
لوحة رقم NI-32-XV-4d
الإصلاحات
مقياس 1 : 50 000
الخريطة الجيولوجية للجمهورية التونسية 1:50 000
NI-32-XV-4d
لوحة حامي الفريد
الطبعة الأولى 1993

50 000:1
NI-32-XV-4d
1993

خريطة الجمهورية التونسية 1:50 000

# بير الحفي

لوحة رقم NI-32-XVI-3c

الإصلاحات

مقياس 1 : 50 000