

34 35 36 37 38 39 40 41 42 43 44 45 46 47 48 49 50 51 52 53 54 55 56 57 58 59 60 61 62 63 64 65 66 67 68 69 70 71 72 73 74 75 76 77 78 79 80 81 82 83 84 85 86 87 88 89 90 91 92 93 94 95 96 97 98 99 100

10 11 12 13 14 15 16 17 18 19 20 21 22 23 24 25 26 27 28 29 30 31 32 33 34 35 36 37 38 39 40 41 42 43 44 45 46 47 48 49 50 51 52 53 54 55 56 57 58 59 60 61 62 63 64 65 66 67 68 69 70 71 72 73 74 75 76 77 78 79 80 81 82 83 84 85 86 87 88 89 90 91 92 93 94 95 96 97 98 99 100

CA

LEGE

Legend symbols and text: 1. 2. 3. 4. 5. 6. 7. 8. 9. 10. 11. 12. 13. 14. 15. 16. 17. 18. 19. 20. 21. 22. 23. 24. 25. 26. 27. 28. 29. 30. 31. 32. 33. 34. 35. 36. 37. 38. 39. 40. 41. 42. 43. 44. 45. 46. 47. 48. 49. 50. 51. 52. 53. 54. 55. 56. 57. 58. 59. 60. 61. 62. 63. 64. 65. 66. 67. 68. 69. 70. 71. 72. 73. 74. 75. 76. 77. 78. 79. 80. 81. 82. 83. 84. 85. 86. 87. 88. 89. 90. 91. 92. 93. 94. 95. 96. 97. 98. 99. 100.

Scale: 1:50,000

Map title and coordinates: AL MAKNAZI

Map title and coordinates: AL MAKNAZI

Map title and coordinates: AL MAKNAZI






















































Map title and coordinates: AL MAKNAZI

CARTE DE TUNISIE-1:50 000

AL MAZZOUNA

FEUILLE NI-32-XVI-4b

LEGENDE

-  Frontière internationale
-  Frontière nationale
-  Ligne internationale de chemin de fer
-  Ligne nationale de chemin de fer
-  Route internationale
-  Route nationale
-  Station
-  Aéroport international
-  Aéroport national
-  Navigation internationale
-  Navigation nationale
-  Canal international
-  Canal national
-  Rivière internationale
-  Rivière nationale
-  Barrage international
-  Barrage national
-  Lac international
-  Lac national
-  Mer internationale
-  Mer nationale
-  Port international
-  Port national
-  Aéroport international
-  Aéroport national
-  Aéroport international
-  Aéroport national
-  Aéroport international
-  Aéroport national
-  Aéroport international
-  Aéroport national
-  Aéroport international
-  Aéroport national
-  Aéroport international
-  Aéroport national
-  Aéroport international
-  Aéroport national
-  Aéroport international
-  Aéroport national
-  Aéroport international
-  Aéroport national
-  Aéroport international
-  Aéroport national
-  Aéroport international
-  Aéroport national
-  Aéroport international
-  Aéroport national
-  Aéroport international
-  Aéroport national
-  Aéroport international
-  Aéroport national
-  Aéroport international
-  Aéroport national

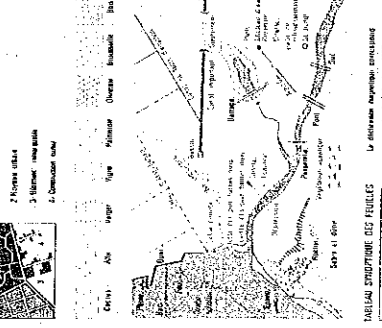


TABLEAU SYNTHÉTIQUE DES VÉGÉTAUX	
Nom	Hauteur
Arbres	10 à 20 m
Buissons	2 à 5 m
Herbes	0,5 à 1 m
Mosses	0,05 à 0,1 m
Fougères	0,5 à 1 m
Champignons	0,05 à 0,1 m

ECHELLE 1:50 000

Le planimètre, mesurant la distance horizontale, mesure en centimètres au 1:50 000.

1. 1 centimètre = 500 mètres

2. 1 centimètre = 1 kilomètre

3. 1 centimètre = 2 kilomètres

4. 1 centimètre = 5 kilomètres

5. 1 centimètre = 10 kilomètres

6. 1 centimètre = 20 kilomètres

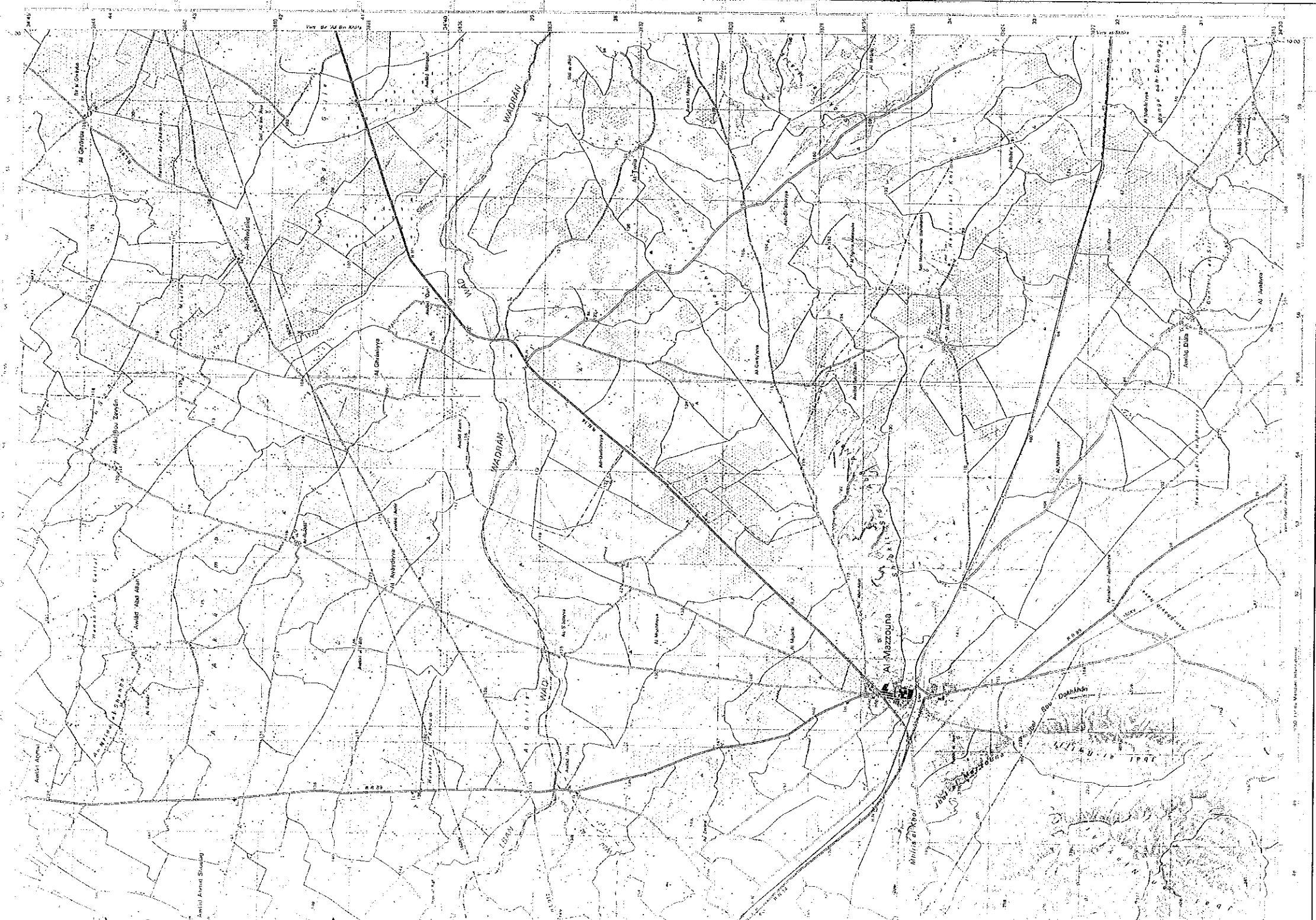
7. 1 centimètre = 50 kilomètres

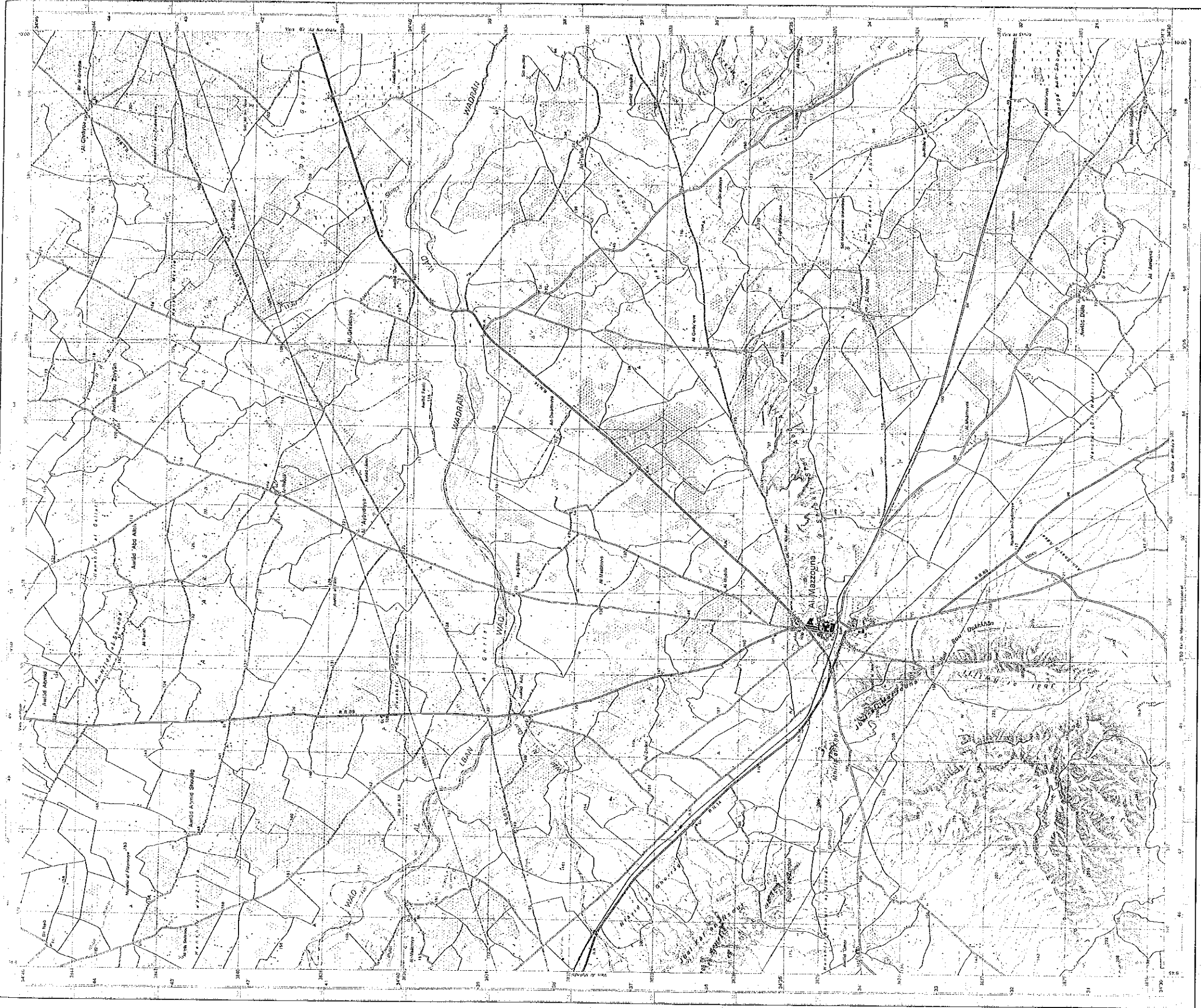
8. 1 centimètre = 100 kilomètres

Le planimètre, mesurant la distance horizontale, mesure en centimètres au 1:50 000.

OFFICE DE LA TOPOGRAPHIE ET DE LA CARTOGRAPHIE
Case d'Édition - AL MAZZOUNA - TUNISIE

Nouvelle Carte de la Tunisie 1:50 000
FEUILLE AL MAZZOUNA NI-32-XVI-4b
1^{re} Edition: O.T.C. 1988





CARTE

AL

LEGENDE

1	2	3	4	5	6	7	8	9	10	11	12	13	14	15	16	17	18	19	20	21	22	23	24	25	26	27	28	29	30	31	32	33	34	35	36	37	38	39	40	41	42	43	44	45	46	47	48	49	50	51	52	53	54	55	56	57	58	59	60	61	62	63	64	65	66	67	68	69	70	71	72	73	74	75	76	77	78	79	80	81	82	83	84	85	86	87	88	89	90	91	92	93	94	95	96	97	98	99	100
---	---	---	---	---	---	---	---	---	----	----	----	----	----	----	----	----	----	----	----	----	----	----	----	----	----	----	----	----	----	----	----	----	----	----	----	----	----	----	----	----	----	----	----	----	----	----	----	----	----	----	----	----	----	----	----	----	----	----	----	----	----	----	----	----	----	----	----	----	----	----	----	----	----	----	----	----	----	----	----	----	----	----	----	----	----	----	----	----	----	----	----	----	----	----	----	----	----	----	-----



TABLEAU SYMBOLE DE

1	2	3	4	5	6	7	8	9	10	11	12	13	14	15	16	17	18	19	20	21	22	23	24	25	26	27	28	29	30	31	32	33	34	35	36	37	38	39	40	41	42	43	44	45	46	47	48	49	50	51	52	53	54	55	56	57	58	59	60	61	62	63	64	65	66	67	68	69	70	71	72	73	74	75	76	77	78	79	80	81	82	83	84	85	86	87	88	89	90	91	92	93	94	95	96	97	98	99	100
---	---	---	---	---	---	---	---	---	----	----	----	----	----	----	----	----	----	----	----	----	----	----	----	----	----	----	----	----	----	----	----	----	----	----	----	----	----	----	----	----	----	----	----	----	----	----	----	----	----	----	----	----	----	----	----	----	----	----	----	----	----	----	----	----	----	----	----	----	----	----	----	----	----	----	----	----	----	----	----	----	----	----	----	----	----	----	----	----	----	----	----	----	----	----	----	----	----	----	-----

CHANGES NUMERIQUE

1	2	3	4	5	6	7	8	9	10	11	12	13	14	15	16	17	18	19	20	21	22	23	24	25	26	27	28	29	30	31	32	33	34	35	36	37	38	39	40	41	42	43	44	45	46	47	48	49	50	51	52	53	54	55	56	57	58	59	60	61	62	63	64	65	66	67	68	69	70	71	72	73	74	75	76	77	78	79	80	81	82	83	84	85	86	87	88	89	90	91	92	93	94	95	96	97	98	99	100
---	---	---	---	---	---	---	---	---	----	----	----	----	----	----	----	----	----	----	----	----	----	----	----	----	----	----	----	----	----	----	----	----	----	----	----	----	----	----	----	----	----	----	----	----	----	----	----	----	----	----	----	----	----	----	----	----	----	----	----	----	----	----	----	----	----	----	----	----	----	----	----	----	----	----	----	----	----	----	----	----	----	----	----	----	----	----	----	----	----	----	----	----	----	----	----	----	----	----	-----

EC

1	2	3	4	5	6	7	8	9	10	11	12	13	14	15	16	17	18	19	20	21	22	23	24	25	26	27	28	29	30	31	32	33	34	35	36	37	38	39	40	41	42	43	44	45	46	47	48	49	50	51	52	53	54	55	56	57	58	59	60	61	62	63	64	65	66	67	68	69	70	71	72	73	74	75	76	77	78	79	80	81	82	83	84	85	86	87	88	89	90	91	92	93	94	95	96	97	98	99	100
---	---	---	---	---	---	---	---	---	----	----	----	----	----	----	----	----	----	----	----	----	----	----	----	----	----	----	----	----	----	----	----	----	----	----	----	----	----	----	----	----	----	----	----	----	----	----	----	----	----	----	----	----	----	----	----	----	----	----	----	----	----	----	----	----	----	----	----	----	----	----	----	----	----	----	----	----	----	----	----	----	----	----	----	----	----	----	----	----	----	----	----	----	----	----	----	----	----	----	-----

OFFICE DE LA
CARTOGRAPHIE

100000

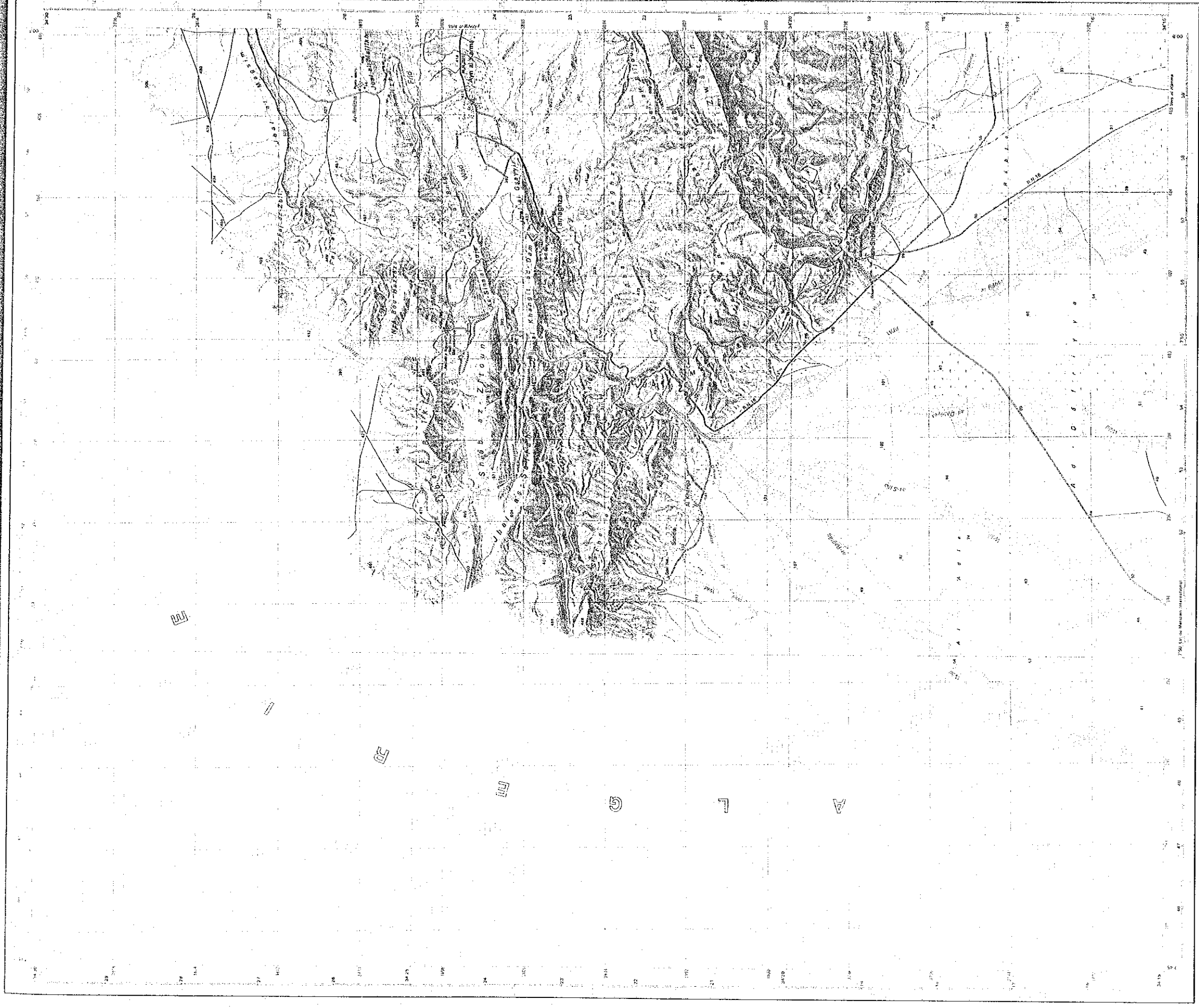
Scale 1:100,000

1:100,000

Scale 1:100,000

1:100,000

Scale 1:100,000



CAR

LEGEND

- 1
- 2
- 3
- 4
- 5
- 6
- 7
- 8
- 9
- 10
- 11
- 12
- 13
- 14
- 15
- 16
- 17
- 18
- 19
- 20

INDEX

Scale

1:50,000

Projection

UTM

Zone

18N

Scale

1:50,000

Projection

UTM

Zone

18N