


ETUDE DE LA CARTOGRAPHIE
TOPOGRAPHIQUE
DE
LA REGION CENTRALE
DANS
LA REPUBLIQUE TUNISIENNE

CARTE TOPOGRAPHIQUE


1994

(ECHELLE 1:50,000)



ETUDE DE LA CARTOGRAPHIE
TOPOGRAPHIQUE
DE
LA REGION CENTRALE
DANS
LA REPUBLIQUE TUNISIENNE

CARTE TOPOGRAPHIQUE
1994
(ECHELLE 1:50.000)

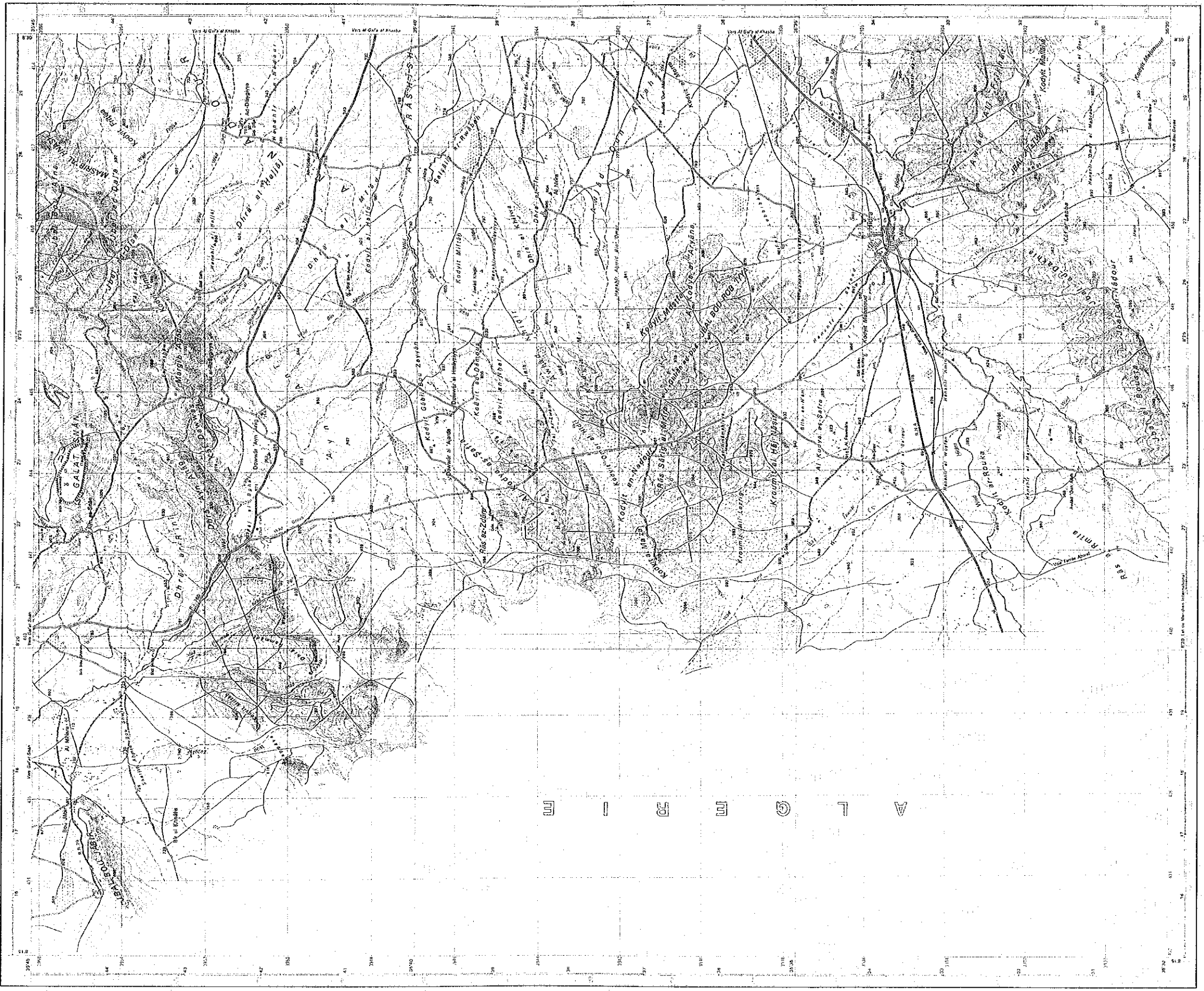


AGENCE JAPONAISE DE COOPERATION INTERNATIONALE (JICA)
OFFICE DE LA TOPOGRAPHIE ET DE LA CARTOGRAPHIE (OTO)

HER-
S C
94-061

NI-32-XX I 3-b HĪDRA	NI-32-XX I 4-a TĀLA	NI-32-XX I 4-b AL 'AYOUN	NI-32-XX II 3-a AR-ROUHIYYA	NI-32-XX II 3-b GHĀBIT KISRĀ	NI-32-XX II 4-a HAFFOUZ	NI-32-XX II 4-b ASH-SHBĪKA
NI-32-XX I 1-d JBAL AS-SĪF	NI-32-XX I 2-c FOUSĀNA	NI-32-XX I 2-d JBAL SAMMĀMA	NI-32-XX II 1-c JBAL MGHĪLA	NI-32-XX II 1-d JILMA	NI-32-XX II 2-c HĀJIB AL 'AYOUN	NI-32-XX II 2-d NAṢR ALLAH
NI-32-XX I 1-b BOU SHIBKA	NI-32-XX I 2-a JBAL ASH-SH 'ANBĪ	NI-32-XX I 2-b AL GASRĪN	NI-32-XX II 1-a SBĪTLA	NI-32-XX II 1-b SĪDĪ BOU ZĪD	NI-32-XX II 2-a FĀYID	NI-32-XX II 2-b AWLĀD HAFFOUZ
NI-32-XX V 3-d JBAL AS-SARRAGIYYA	NI-32-XX V 4-c FIRYANA	NI-32-XX V 4-d HĀSSĪ AL FRĪD	NI-32-XX VI 3-c BĪR AL HFAY	NI-32-XX VI 3-d JBAL AL KBĀR	NI-32-XX VI 4-c JBAL BOU DĪNĀR	NI-32-XX VI 4-d AR-RGAB
32-XX 3-a L AL MGHATTA	NI-32-XX V 4-a MĀJIL BIL 'ABBĀS	NI-32-XX V 4-b SĪDĪ 'ĪSH	NI-32-XX VI 3-a JBAL MĀJOURA	NI-32-XX VI 3-b AS-SNAD	NI-32-XX VI 4-a AL MAKNĀSĪ	NI-32-XX VI 4-b AL MAZZOUNA
32-XX 1-c -RDAYYIF	NI-32-XX V 2-c AL MDĪLLA	NI-32-XX V 2-d CAFṢA	NI-32-XX VI 1-c ZANNOUSH	NI-32-XX VI 1-d BIL KHĪR	NI-32-XX VI 2-c SĪDĪ MANṢOUR	NI-32-XX VI 2-d SBĪH

NI-32-XX I 3-b HĪDRA	NI-32-XX I 4-a TĀLA	NI-32-XX I 4-b AL 'AYOUN	NI-32-XX II 3-a AR-ROUHIYYA	NI-32-XX II 3-b GHĀBIT KISRĀ	NI-32-XX II 4-a HAFFOUZ
NI-32-XX I 1-d JBAL AS-SĪF	NI-32-XX I 2-c FOUSĀNA	NI-32-XX I 2-d JBAL SAMMĀMA	NI-32-XX II 1-c JBAL MGHĪLA	NI-32-XX II 1-d JILMA	NI-32-XX II 2-c HĀJIB AL 'AYOUN
NI-32-XX I 1-b BOU SHIBKA	NI-32-XX I 2-a JBAL ASH-SH-'ANBĪ	NI-32-XX I 2-b AL GAṢRĪN	NI-32-XX II 1-a SBĪTLA	NI-32-XX II 1-b SĪDĪ BOU ZĪD	NI-32-XX II 2-a FĀYID
NI-32-XX V 3-d JBAL AS-SARRAGIYYA	NI-32-XX V 4-c FIRYĀNA	NI-32-XX V 4-d HĀSSĪ AL FRĪD	NI-32-XX VI 3-c BĪR AL HFAY	NI-32-XX VI 3-d JBAL AL KBĀR	NI-32-XX VI 4-c JBAL BOU DĪNĀR
NI-32-XX V 3-a JBAL AL MGHATTA	NI-32-XX V 4-a MĀJIL BIL 'ABBĀS	NI-32-XX V 4-b SĪDĪ 'ĪSH	NI-32-XX VI 3-a JBAL MĀJOURA	NI-32-XX VI 3-b AS-SNAD	NI-32-XX VI 4-a AL MAKNĀSĪ
NI-32-XIV 2-d TAMAGHZA	NI-32-XX V 1-d AL MITLAWĪ	NI-32-XX V 2-d GAFṢA	NI-32-XX VI 1-c ZANNOUSH	NI-32-XX VI 1-d BIL KHĪR	NI-32-XX VI 2-c SĪDĪ MANṢOU
	NI-32-XX V 1-c AR-RDAYYIF				




CARTE DE

FEUILLE

LEGENDE

- 1. Lignes de contour
- 2. Lignes de contour
- 3. Lignes de contour
- 4. Lignes de contour
- 5. Lignes de contour
- 6. Lignes de contour
- 7. Lignes de contour
- 8. Lignes de contour
- 9. Lignes de contour
- 10. Lignes de contour
- 11. Lignes de contour
- 12. Lignes de contour
- 13. Lignes de contour
- 14. Lignes de contour
- 15. Lignes de contour
- 16. Lignes de contour
- 17. Lignes de contour
- 18. Lignes de contour
- 19. Lignes de contour
- 20. Lignes de contour
- 21. Lignes de contour
- 22. Lignes de contour
- 23. Lignes de contour
- 24. Lignes de contour
- 25. Lignes de contour
- 26. Lignes de contour
- 27. Lignes de contour
- 28. Lignes de contour
- 29. Lignes de contour
- 30. Lignes de contour
- 31. Lignes de contour
- 32. Lignes de contour
- 33. Lignes de contour
- 34. Lignes de contour
- 35. Lignes de contour
- 36. Lignes de contour
- 37. Lignes de contour
- 38. Lignes de contour
- 39. Lignes de contour
- 40. Lignes de contour
- 41. Lignes de contour
- 42. Lignes de contour
- 43. Lignes de contour
- 44. Lignes de contour
- 45. Lignes de contour
- 46. Lignes de contour
- 47. Lignes de contour
- 48. Lignes de contour
- 49. Lignes de contour
- 50. Lignes de contour



TITRE DE LA CARTE

PROJET

ÉCHELLE

DATE

ÉLÉMENTS

SYSTÈME ADMINISTRATIF

ECHÉ

OFFICE DE LA TOPOGRAPHIE

1953

1:50,000

PROJET

ÉCHELLE

DATE

ÉLÉMENTS

SYSTÈME ADMINISTRATIF

OFFICE DE LA TOPOGRAPHIE

1953

1:50,000

PROJET

ÉCHELLE

DATE

ÉLÉMENTS

SYSTÈME ADMINISTRATIF

OFFICE DE LA TOPOGRAPHIE

1953

1:50,000

PROJET

ÉCHELLE

DATE

ÉLÉMENTS

SYSTÈME ADMINISTRATIF

OFFICE DE LA TOPOGRAPHIE

1953

1:50,000

PROJET

ÉCHELLE

DATE

ÉLÉMENTS

SYSTÈME ADMINISTRATIF

W I G M U L A