


No.

国際協力事業団所蔵

国別収集地図目録 (索引図)

昭和62年10月

LIBRARY

1146355(1)

国際協力事業団
総務部

借管
JR
87-23

国際協力事業団
図書資料室所蔵

国別収集地図目録
(索引図)

昭和

R000
02.5
GAI

87-23

国際協力事業団所蔵
国別収集地図目録
(索引図)

昭和 62 年 10 月

国際協力事業団
総務部



1146355 (1)

目 次

引き出し一覧表	vii
凡 例	ix
総 記	
アジア — 中東 — アフリカ	2
ア ジ ア	
アジア総記 (Asia) 100	4
Bangladesh (Bangladesh) 101	14
Burma (Burma) 104	17
China (China) 105	19
India (India) 107	21
Indonesia (Indonesia) 108	23
Kampuchea (Kampuchea) 109	31
Korea (Korea) 110	33
Laos (Laos) 112	39
Malaysia (Malaysia) 113	40
Nepal (Nepal) 116	49
Pakistan (Pakistan) 117	52
Philippines (Philippines) 118	57

シンガポール (Singapore) 119	66
スリランカ (Sri Lanka) 120	71
台湾 (Taiwan) 121	77
タイ (Thailand) 122	79
ベトナム (Viet-Nam) 123	90
大 洋 州	
大洋州総記 (Oceania) 200	92
フィジー (Fiji) 202	96
キリバス (Kiribati) 203	100
パプアニューギニア (Papua New Guinea) 206	101
ソロモン諸島 (Solomon Is.) 207	107
トンガ (Tonga) 208	112
中 東	
中東総記 (Middle East) 300	114
アフガニスタン (Afghanistan) 301	117
イラク (Iraq) 305	118
クウェート (Kuwait) 308	119
オマーン (Oman) 310	120
サウジアラビア (Saudi Arabia) 312	122

アラブ首長国連邦 (United Arab Emirates) 315	123
イエメン (北イエメン) (Yemen) 316	125

アフリカ北部東部

アフリカ北部東部総記 (Africa-North & East) 400	127
ブルンジ (Burundi) 402	132
エジプト (Egypt) 405	133
エチオピア (Ethiopia) 406	136
ケニア (Kenya) 407	138
リビア (Libya) 408	141
マダガスカル (Madagascar) 409	142
モーリシャス (Mauritius) 410	144
モロッコ (Morocco) 411	145
ルワンダ (Rwanda) 412	146
セイシェル (Seychelles) 413	148
ソマリア (Somalia) 414	149
スーダン (Sudan) 415	150
タンザニア (Tanzania) 416	151
チュニジア (Tunisia) 417	156
ウガンダ (Uganda) 418	157

アフリカ西部南部

アフリカ西部南部総記 (Africa—West & South) 500	159
ベナン (Benin) 502	163
カメルーン (Cameroon) 505	164
中央アフリカ (Central African Rep.) 507	165
ガンビア (Gambia) 511	166
ガーナ (Ghana) 512	167
ギニア (Guinea) 513	170
コートジボアール (Ivory Coast) 515	172
リベリア (Liberia) 517	173
マラウイ (Malawi) 518	175
マリ (Mali) 519	178
モザンビーク (Mozambique) 521	181
ニジェール (Niger) 523	182
ナイジェリア (Nigeria) 524	184
シエラレオーネ (Sierra Leone) 527	187
スワジランド (Swaziland) 529	191
トーゴ (Togo) 530	193
ブルキナファソ (Burkina Faso) 531	194
ザイール (Zaire) 532	195
ザンビア (Zambia) 533	197

ジンバブエ (Zimbabwe) 534	202
----------------------	-----

中央アメリカ

中央アメリカ総記 (Central America) 600	206
コスタリカ (Costa Rica) 605	208
ドミニカ共和国 (Dominica Rep.) 608	209
グアテマラ (Guatemala) 611	210
ホンジュラス (Honduras) 613	213
メキシコ (Mexico) 615	215
ニカラグア (Nicaragua) 617	220
パナマ (Panama) 618	221
トリニダード・トバゴ (Trinidad & Tobago) 622	223

南アメリカ

南アメリカ総記 (South America) 700	225
アルゼンチン (Argentina) 701	228
ボリビア (Bolivia) 702	233
ブラジル (Brazil) 703	238
チリ (Chile) 704	251
コロンビア (Colombia) 705	253
エクアドル (Ecuador) 706	255

パラグアイ (Paraguay) 708	258
ペルー (Peru) 709	261
ベネズエラ (Venezuela) 712	264
北アメリカ	
カナダ (Canada) 801	267
ヨーロッパ	
マルタ (Malta) 919	269

引き出し一覧表(1)

A-1	・世界および日本 ・アジア総記	E-1	・ケニア
A-2	・バングラデシュ ・ブルネイ ・ビルマ ・中国	E-2	・ケニア ・リビア ・マダガスカル
A-3	・インド ・インドネシア	E-3	・モーリシャス ・モロッコ ・ルワンダ ・セイシェル ・スーダン ・タンザニア
A-4	・インドネシア	E-4	・タンザニア ・チュニジア ・ウガンダ
A-5	・カンボディア ・韓国	E-5	・アフリカ西部南部総記 ・ベナン ・カーボベルデ ・カメルーン ・中央アフリカ ・ガンビア ・ガーナ
B-1	・ラオス ・マレーシア	F-1	・ギニア ・ギニアビサオ ・コートジボアール ・リベリア ・マラウイ
B-2	・マレーシア	F-2	・マリ ・モザンビーク ・ニジェール ・ナイジェリア
B-3	・ネパール ・パキスタン	F-3	・セネガル ・シエラレオーネ ・南アフリカ ・スワジランド ・トーゴ ・ブルキナファソ ・ザイール
B-4	・フィリピン	F-4	・ザンビア
B-5	〃	F-5	・ザンビア ・ジンバブエ
C-1	〃	G-1	・中央アメリカ総記 ・コスタリカ ・ドミニカ共和国
C-2	〃	G-2	・グアテマラ ・ホンジュラス ・メキシコ ・ニカラグア ・パナマ ・トリニダード・トバゴ
C-3	・シンガポール ・スリランカ	G-3	・南アメリカ総記 ・アルゼンチン
C-4	・台湾 ・タイ ・ベトナム	G-4	・ボリビア ・ブラジル
C-5	・大洋州総記 ・オーストラリア ・フィジー ・キリバス ・バブアニューギニア	G-5	・ブラジル
D-1	・バブアニューギニア ・ソロモン諸島	H-1	〃
D-2	・ソロモン諸島 ・中東総記 ・イラク ・クウェート ・オマーン ・サウジアラビア	H-2	・チリ ・コロンビア ・エクアドル ・パラグアイ
D-3	・アラブ首長国連邦 ・イエメン(北イエメン) ・イエメン民主(南イエメン) ・アフリカ北部東部総記	H-3	・ペルー
D-4	・ブルンジ ・ジブチ ・エジプト	H-4	・ペルー ・ウルグァイ ・ベネズエラ
D-5	・エジプト ・エチオピア	H-5	・カナダ ・アメリカ合衆国 ・ベルギー ・デンマーク ・フランス ・ドイツ民主(東ドイツ) ・マルタ

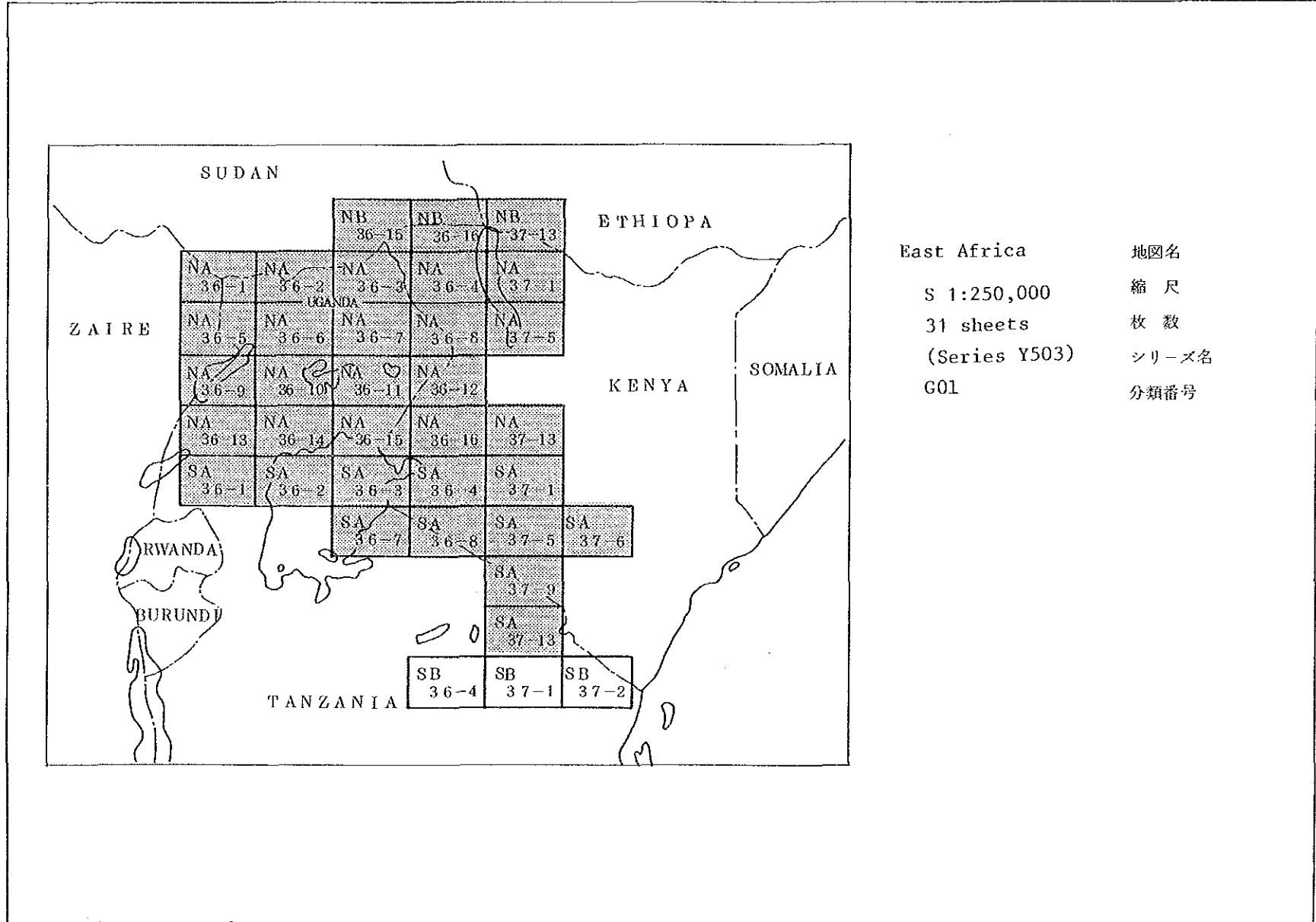
引き出し一覧表(2)

I-1	・アジア(青焼)	M-1	・アジア ・大洋州 ・中東 (重複)
I-2	〃	M-2	・アフリカ北部東部 ・アフリカ西部南部 (〃)
I-3	〃	M-3	・アフリカ西部南部 ・中央アメリカ (〃)
I-4	〃	M-4	・中央アメリカ ・南アメリカ (〃)
I-5	・大洋州 ・中東 (青焼)	M-5	・南アメリカ ・ヨーロッパ (〃)
J-1	・アフリカ北部東部 (青焼)	N-1	・アジア ・アフリカ北部東部 (青焼 重複)
J-2	・アメリカ西部南部 ・中央アメリカ (青焼)	N-2	・アメリカ西部南部 ・中央アメリカ ・南アメリカ (〃)
J-3	・南アメリカ ・北アメリカ (青焼)	N-3	・アジア ・アフリカ北部東部 ・アフリカ西部南部 (原図 重複)
J-4	・SC ・アジア総記	N-4	
J-5	・SC ・カンボジア ・タイ	N-5	
K-1	・SC ・タイ	O-1	
K-2	〃	O-2	
K-3	・SC ・タイ ・ベトナム	O-3	
K-4	原図	O-4	
K-5	〃	O-5	
L-1	〃	P-1	
L-2	・SC ・原図	P-2	
L-3	・アジア (重複)	P-3	
L-4	〃 (〃)	P-4	
L-5	〃 (〃)	P-5	

凡 例

引き出し番号
↓
C-2

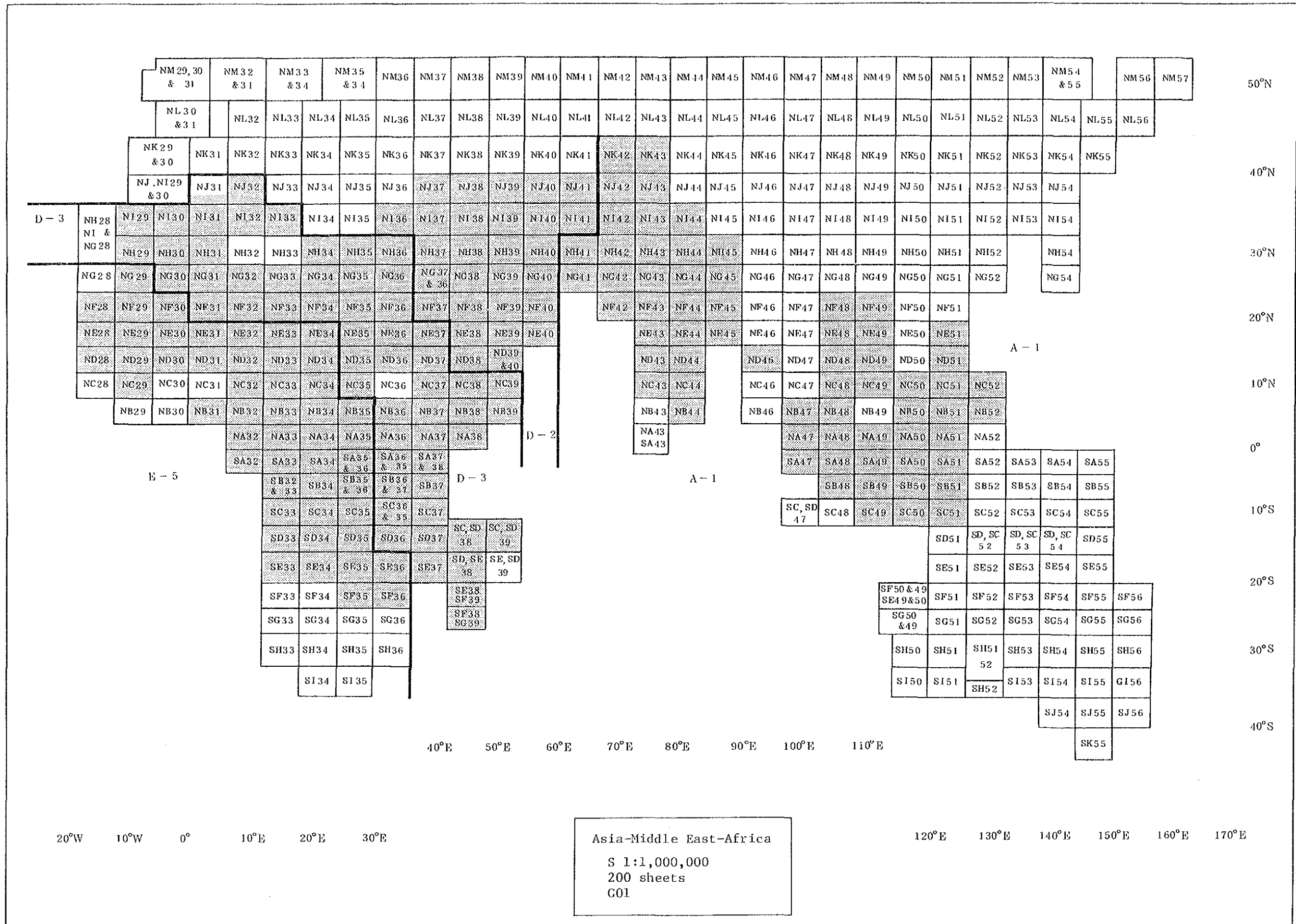
87
↑
ページ数
↑
地域名又は国名



總

記

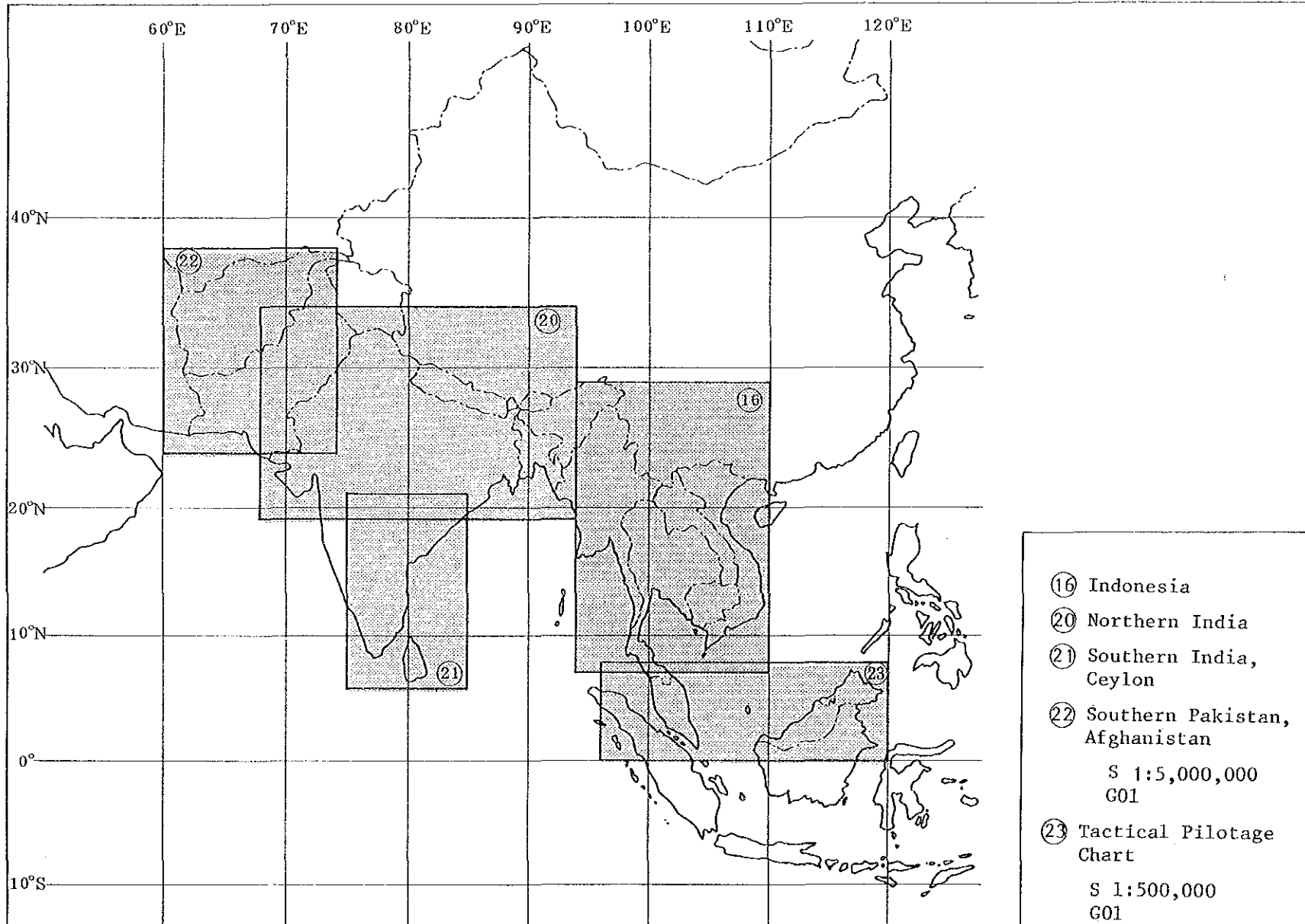
總 記

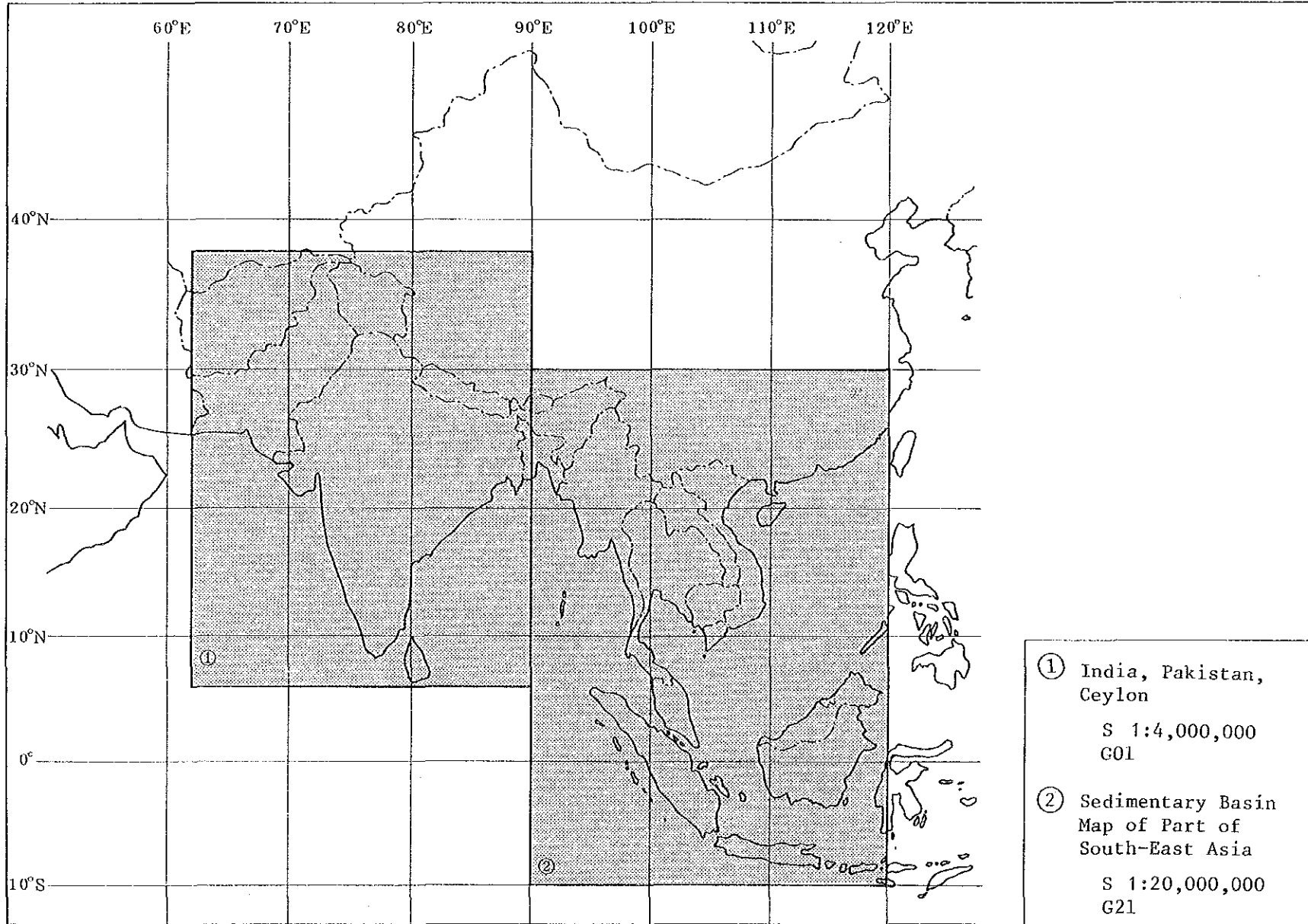


A-1, D-2, D-3, E-5

ア
ジ
ア

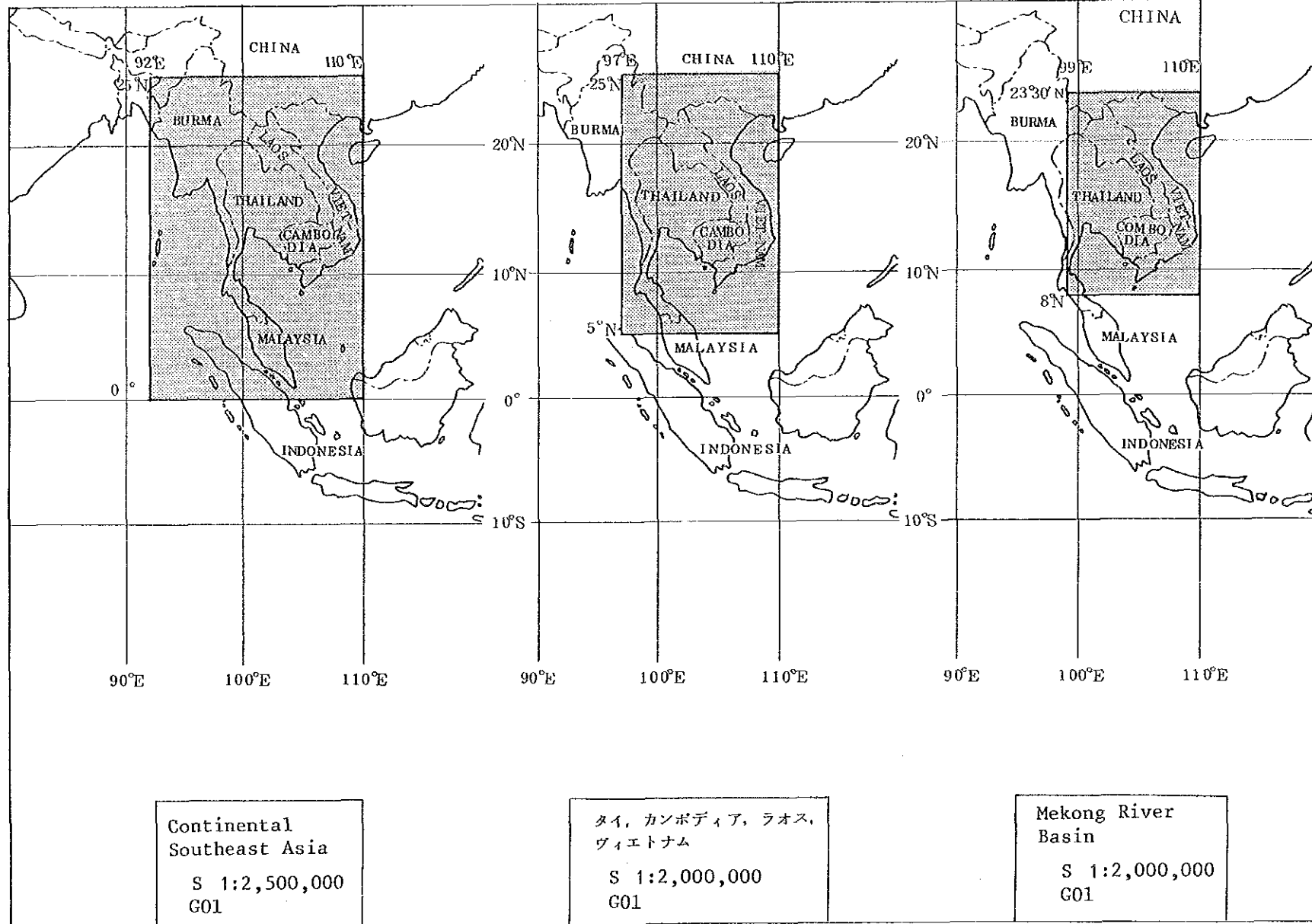
ア
ジ
ア





A-1

アジア総記

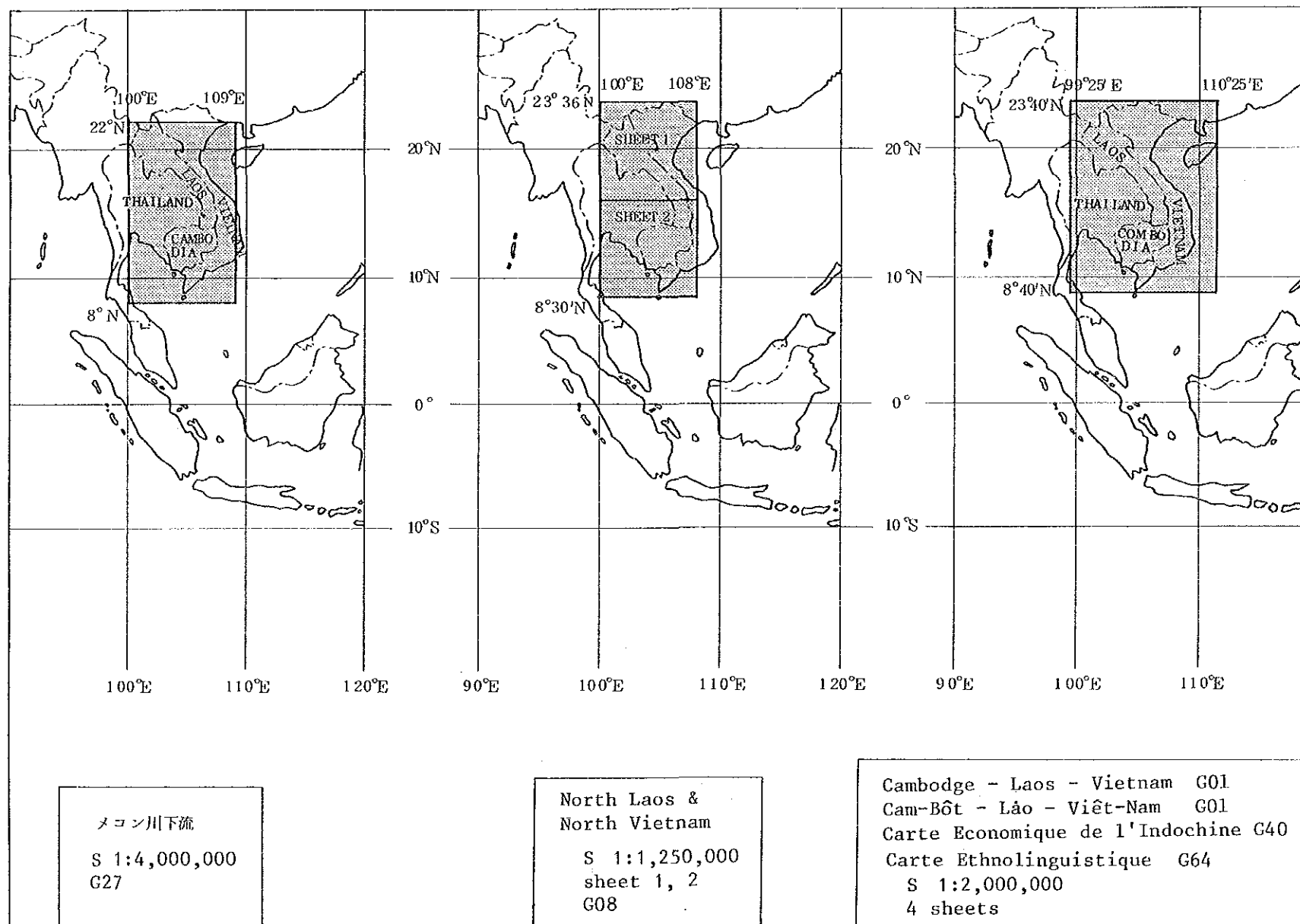


Continental
Southeast Asia
S 1:2,500,000
G01

タイ, カンボディア, ラオス,
ヴェトナム
S 1:2,000,000
G01

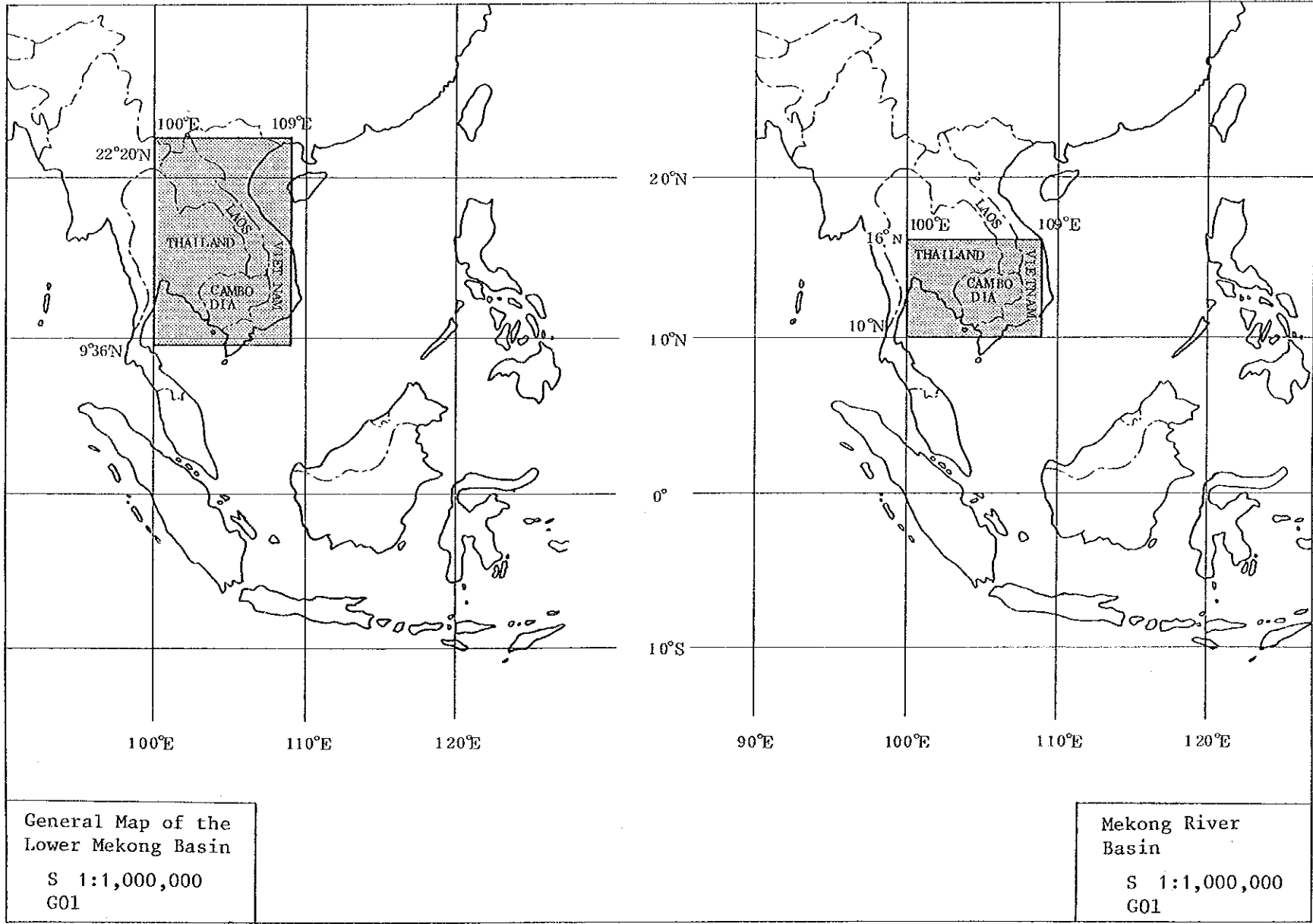
Mekong River
Basin
S 1:2,000,000
G01

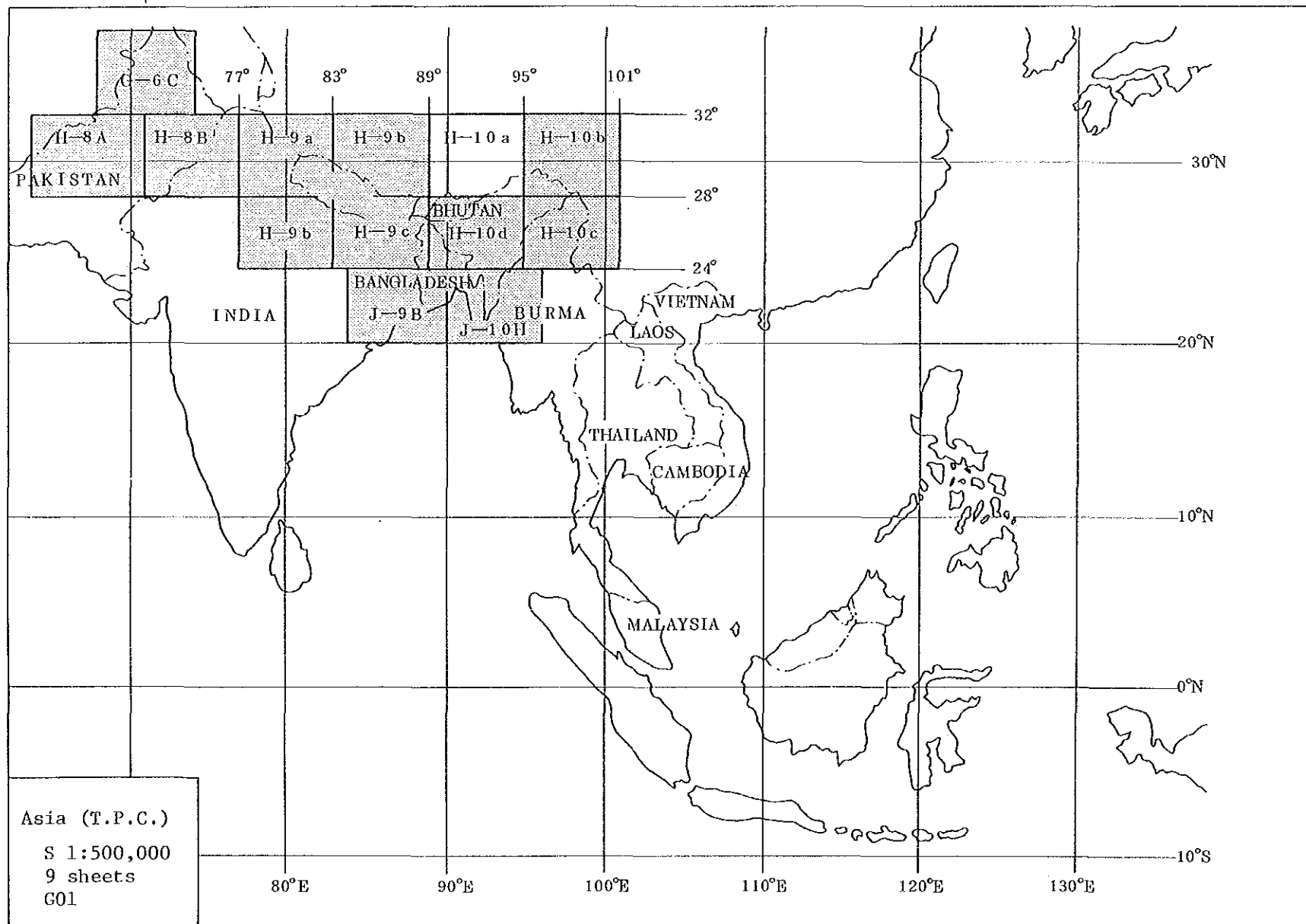
A-1



A-1

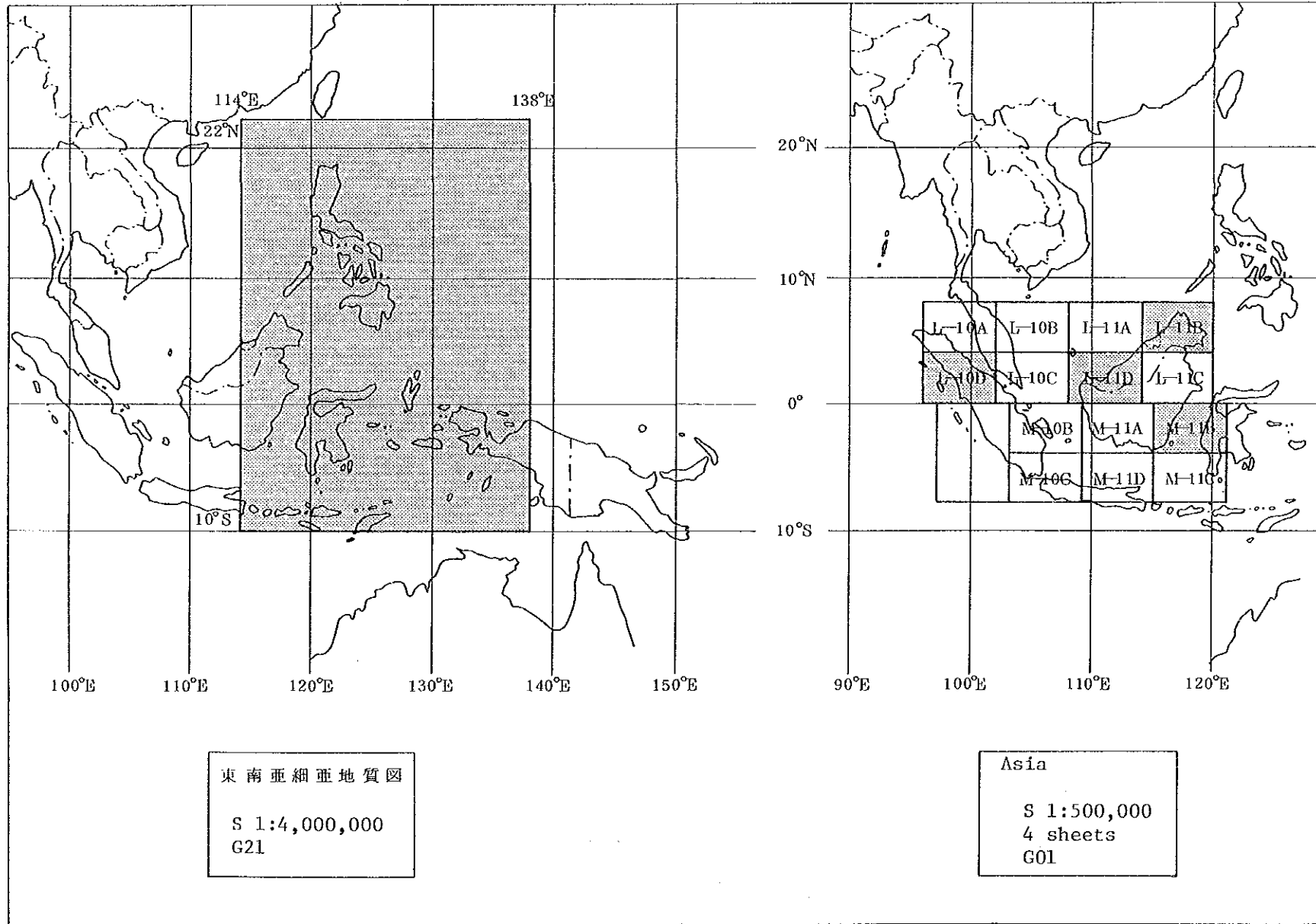
アジア総記



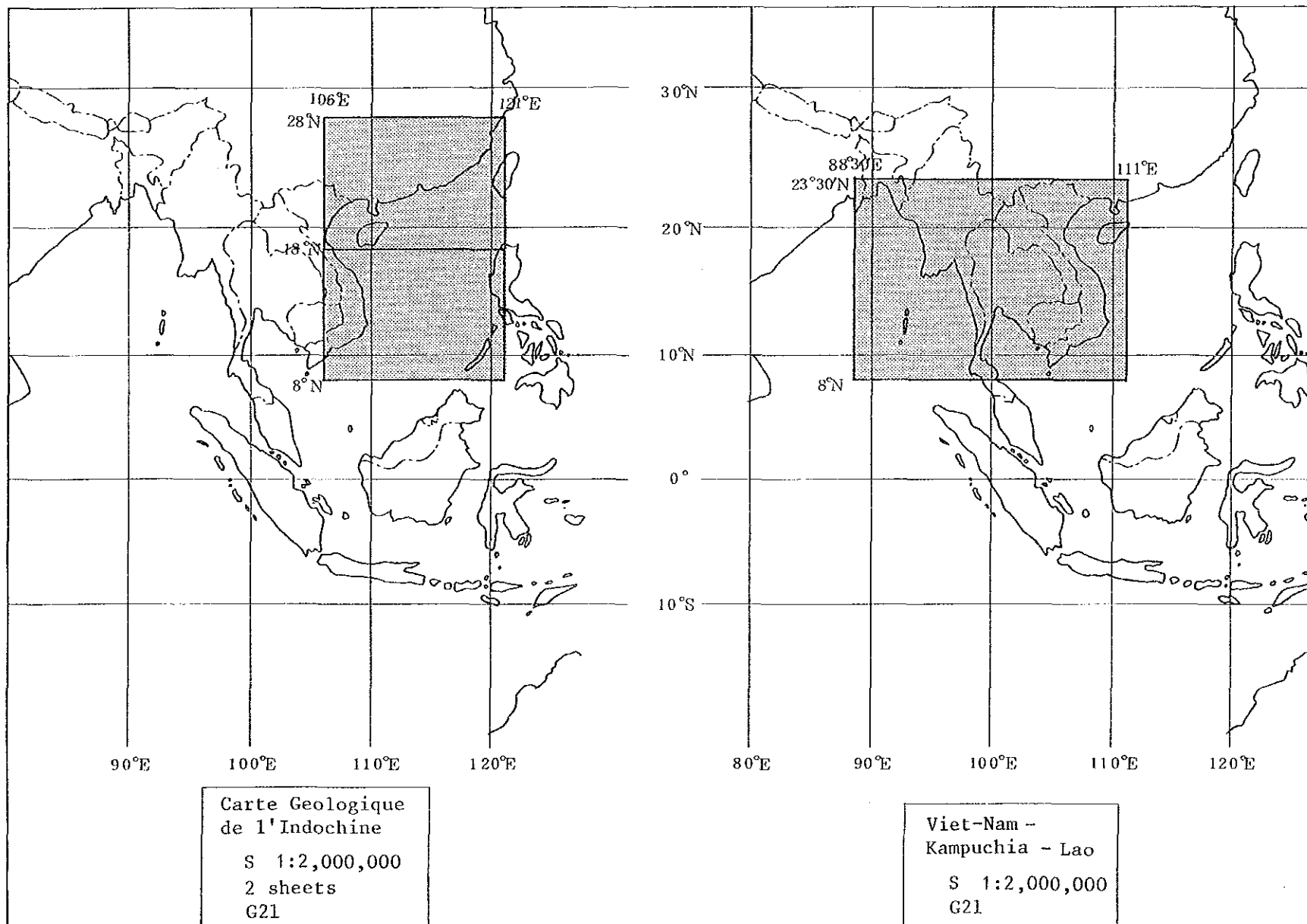


A-1

アジア総記



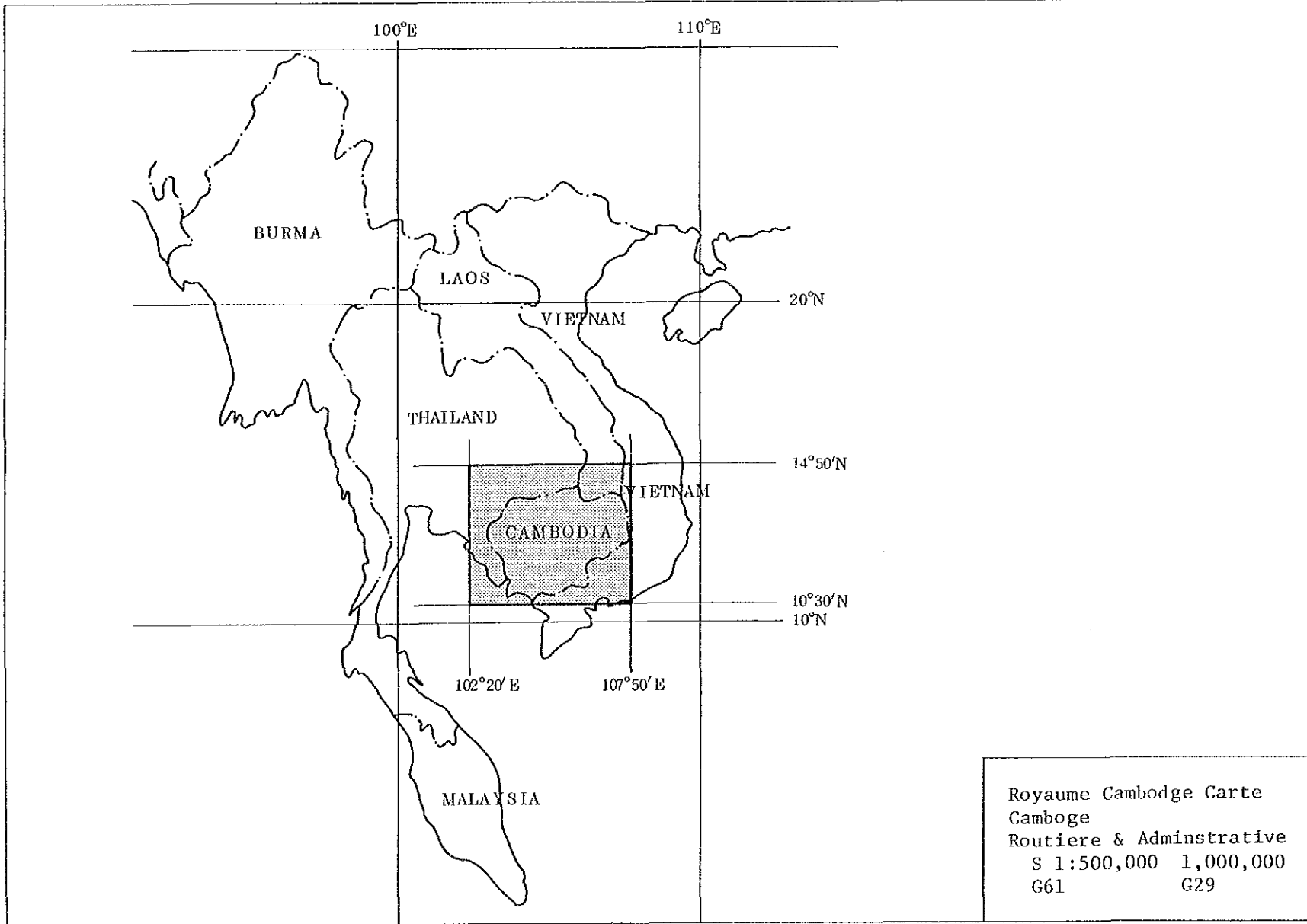
A-1



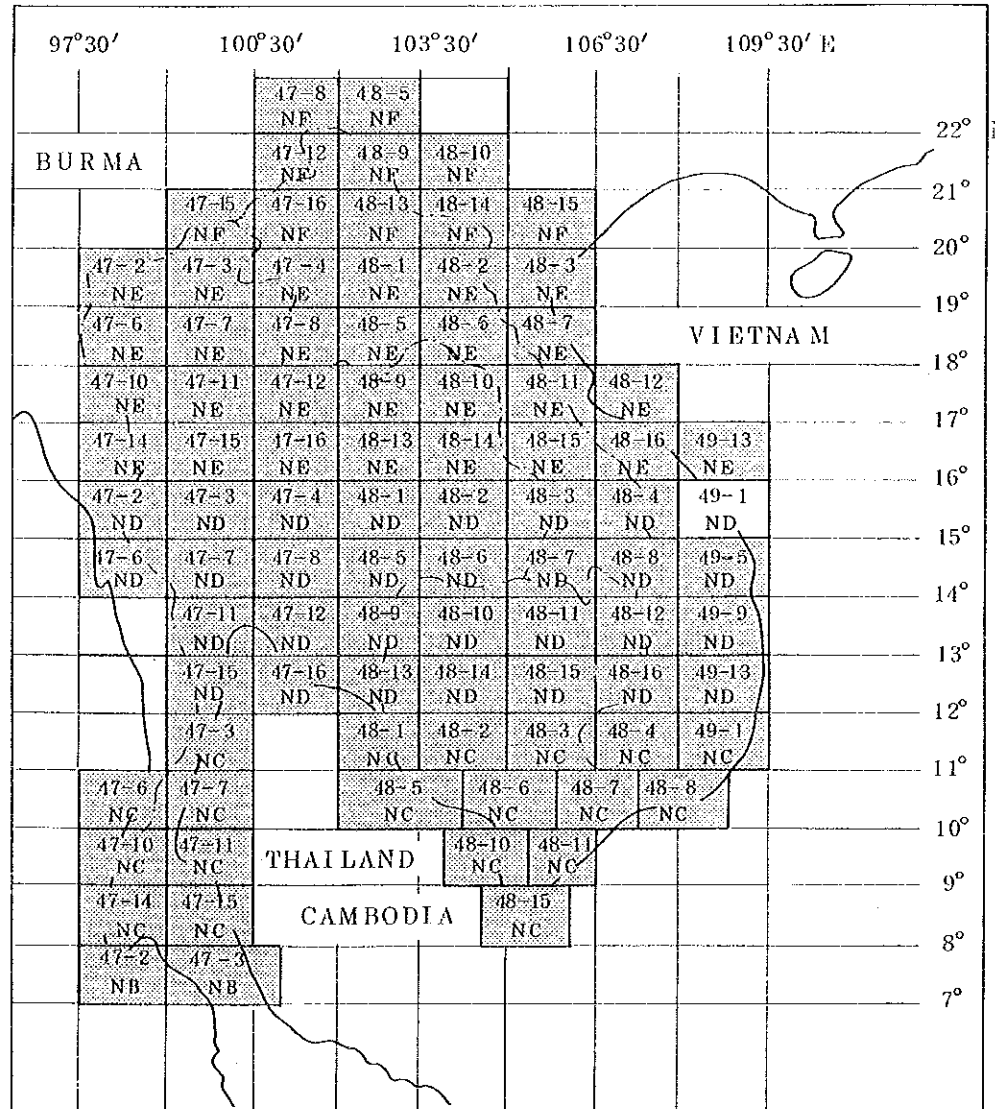
アジア総記

A-1

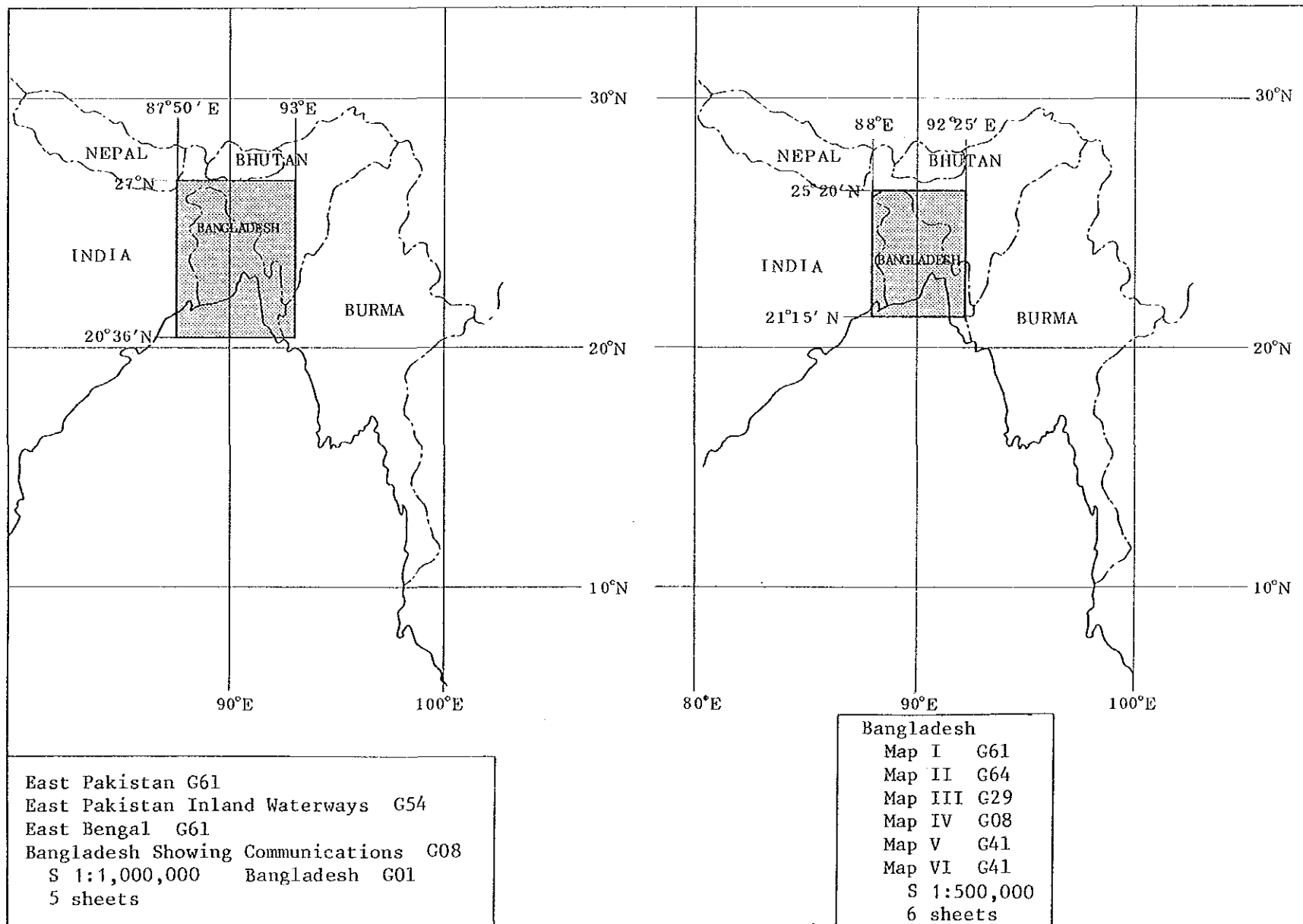
アジア
総記



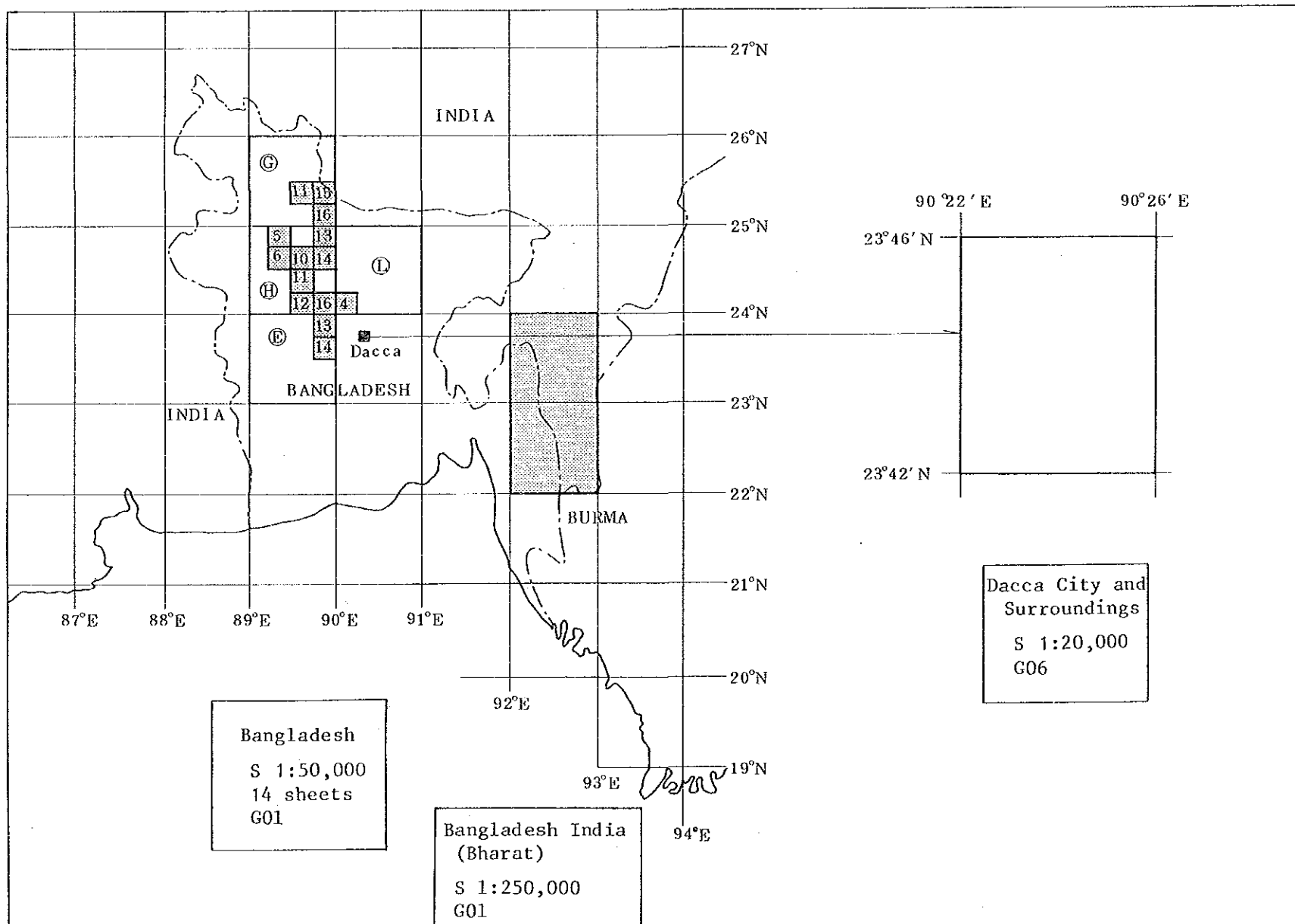




Cambodia-Laos-
Thailand-Vietnam
S 1:250,000
87 sheets
(Series L509)
G01 A-1

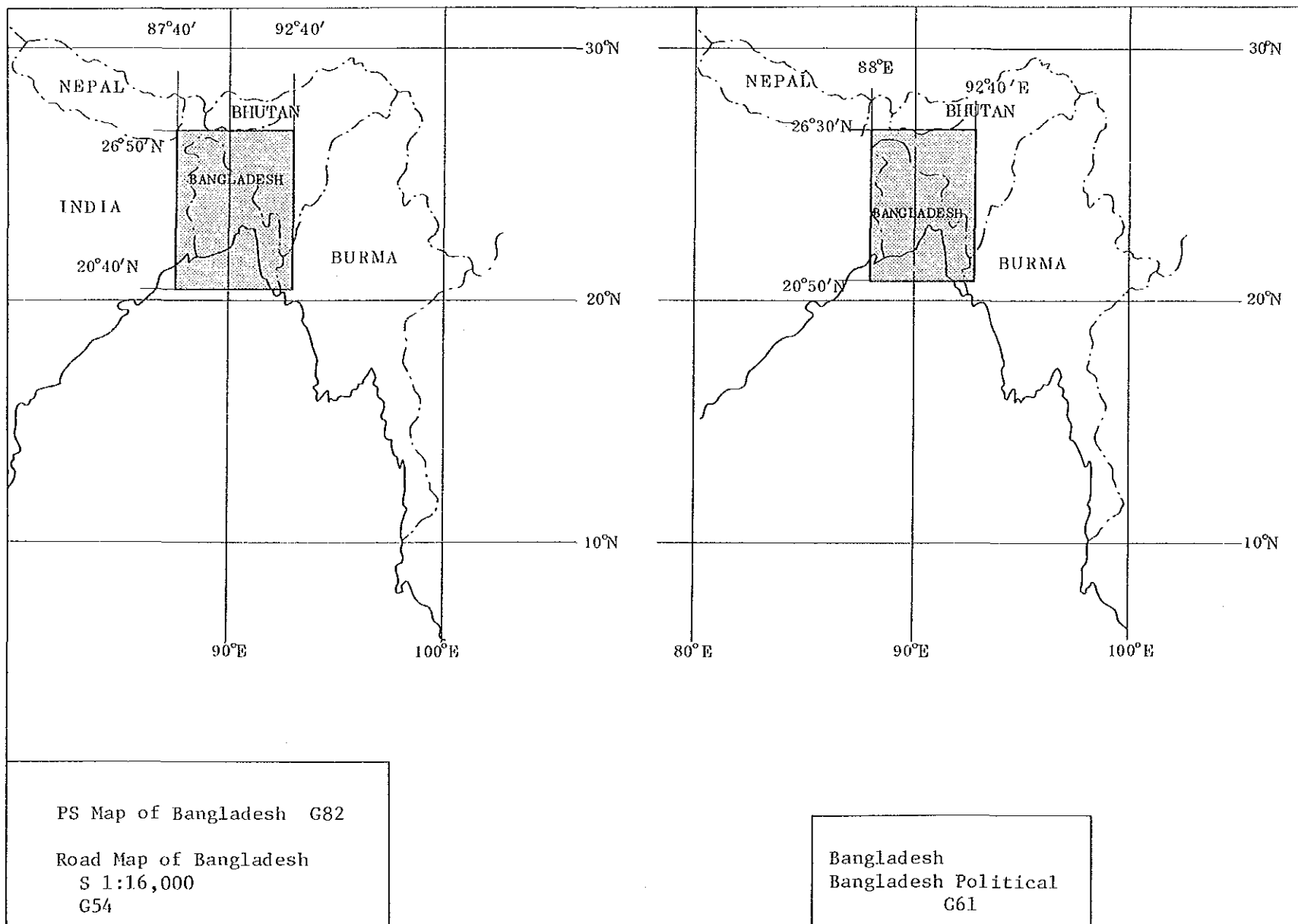


A-2



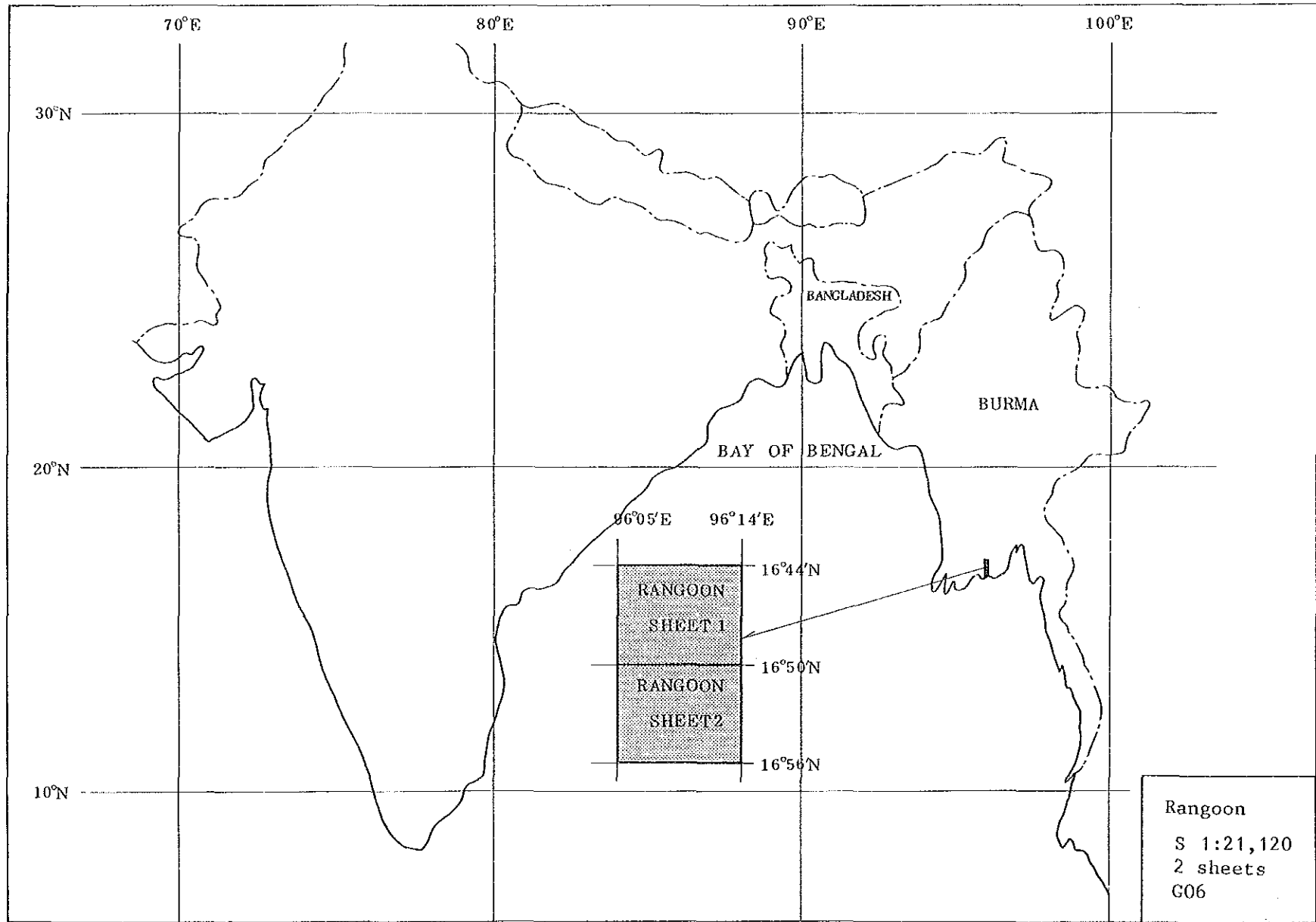
バ
ン
グ
ラ
デ
シ
ユ

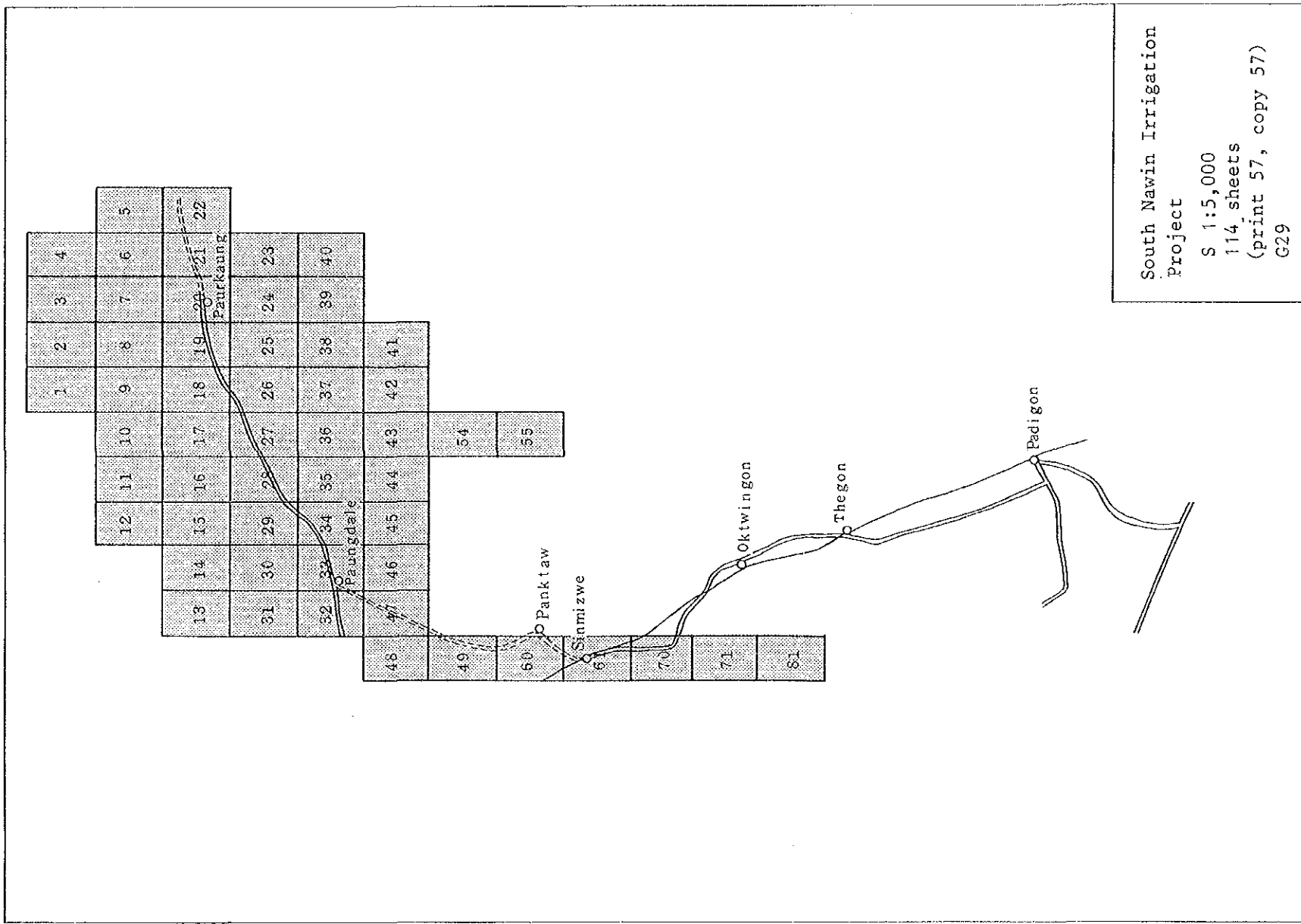
A-2



バ
ン
グ
ラ
デ
シ
ユ

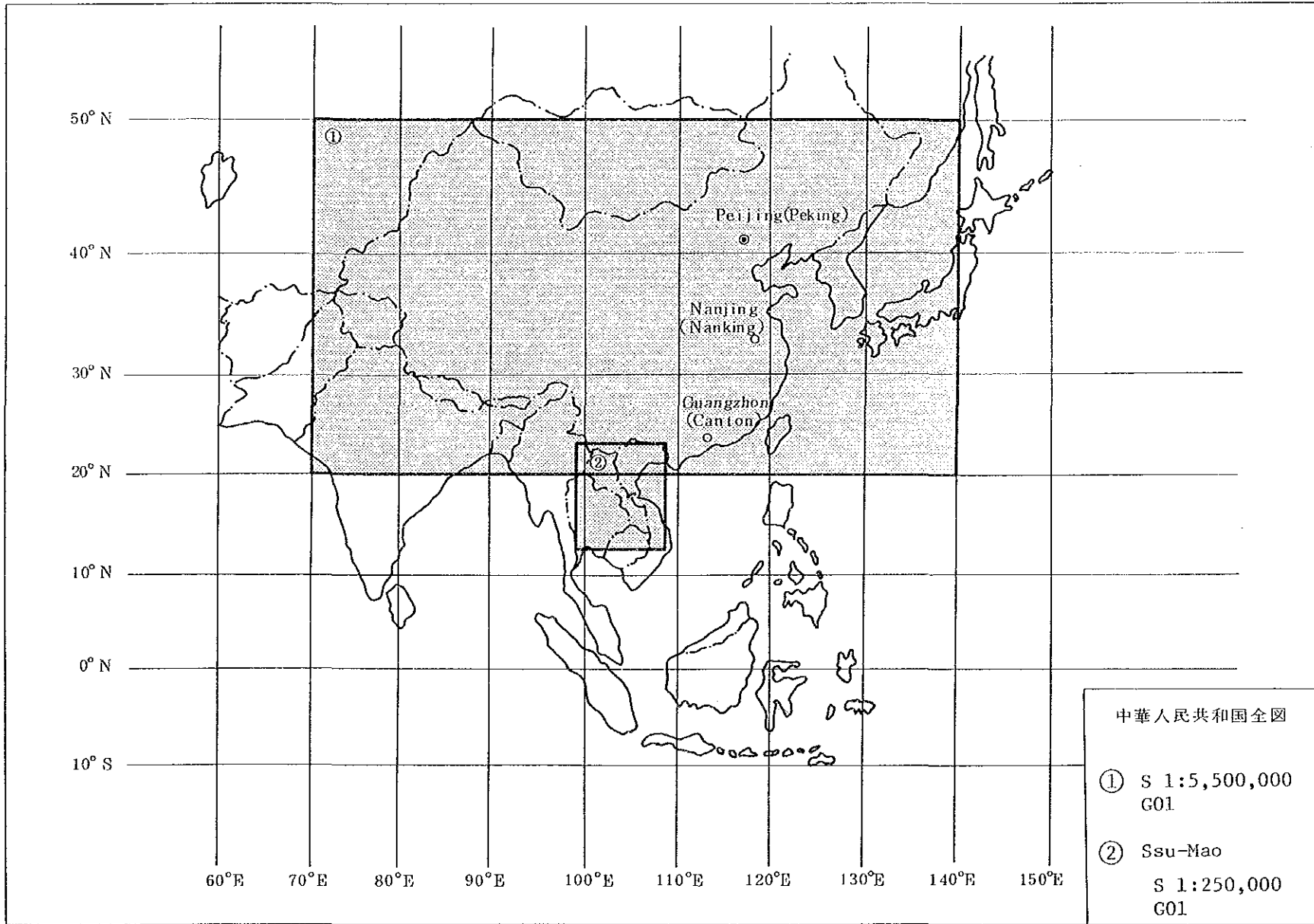
A-2





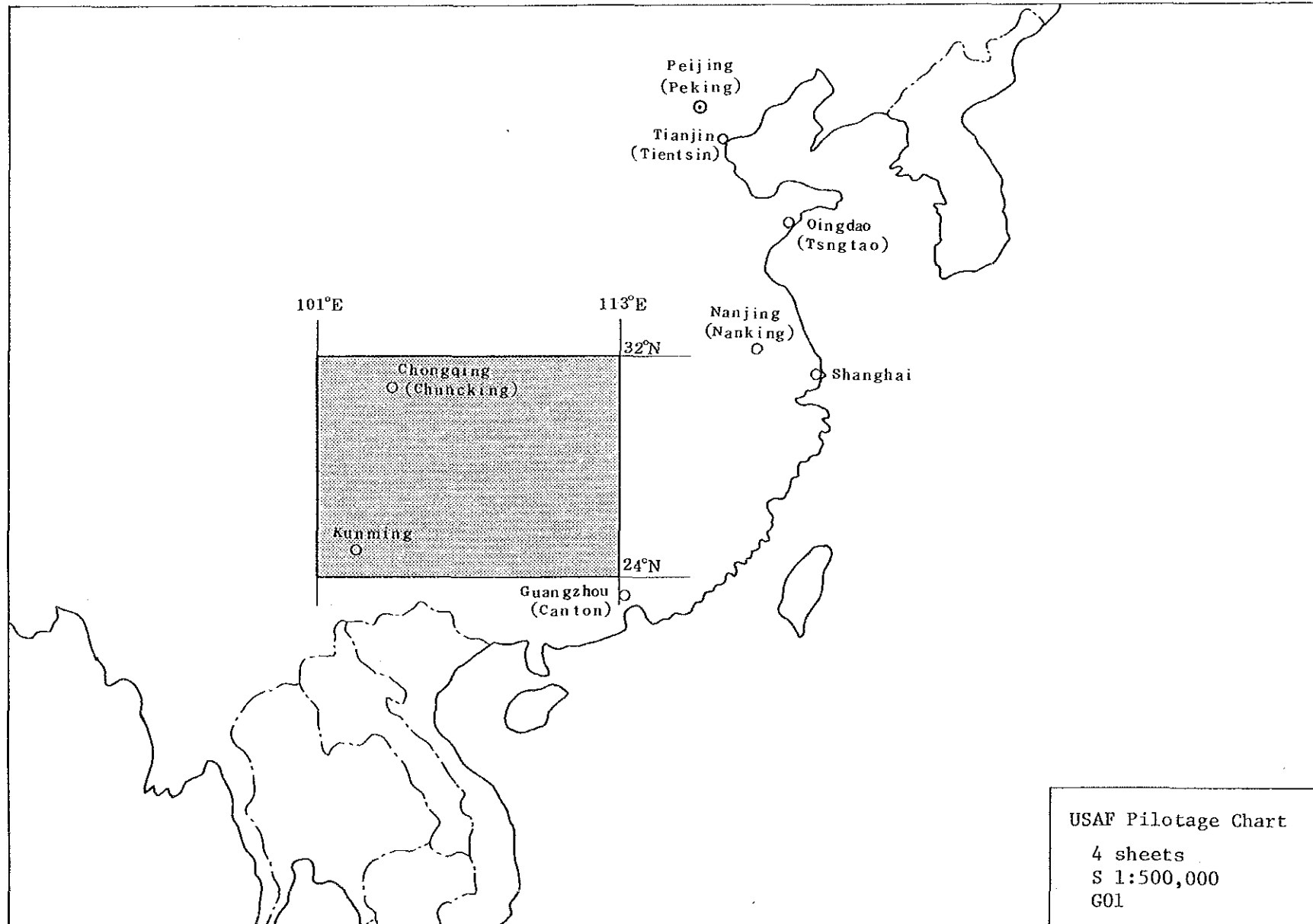
A-2

4 5 6 7

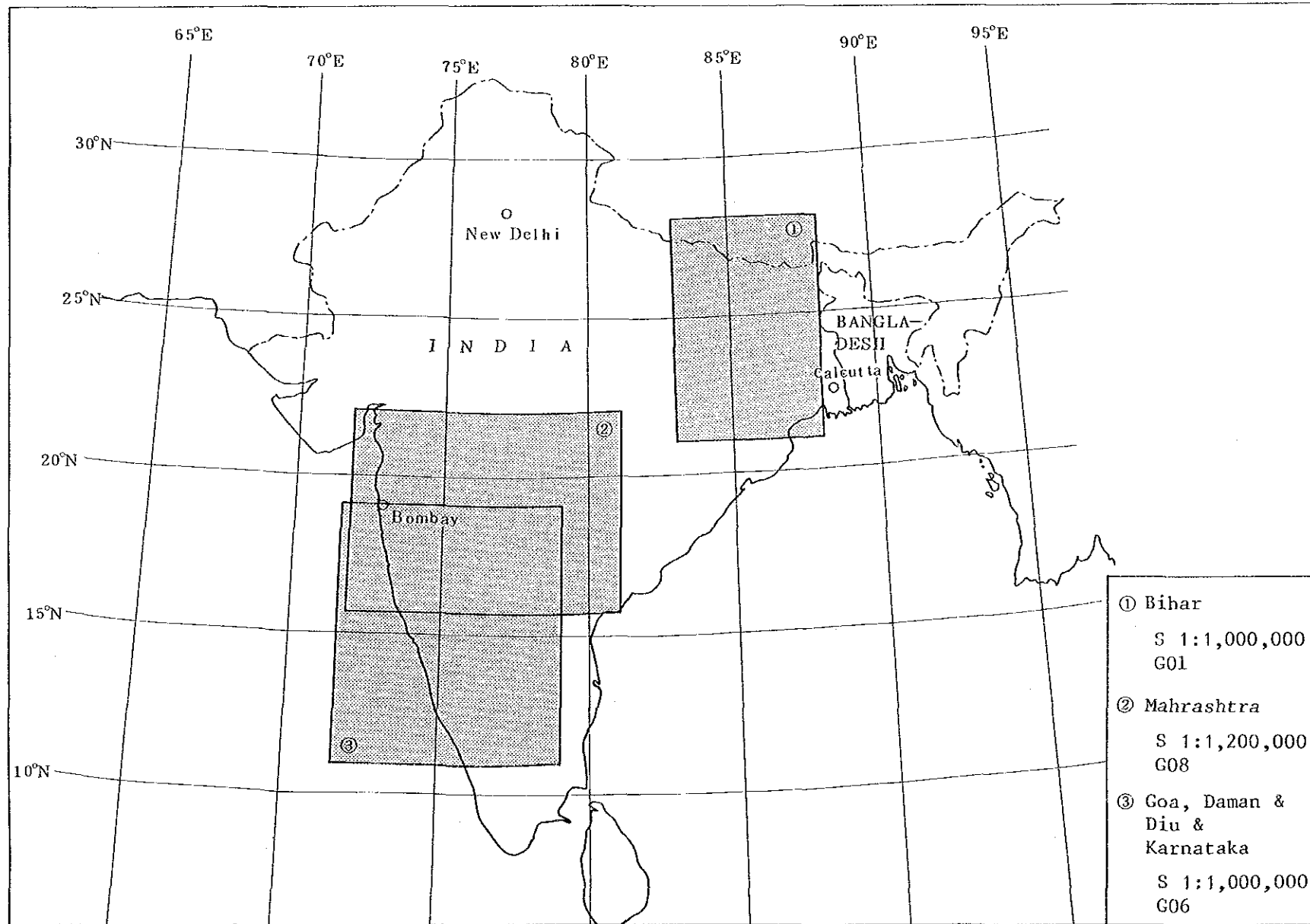


A-1

中
国



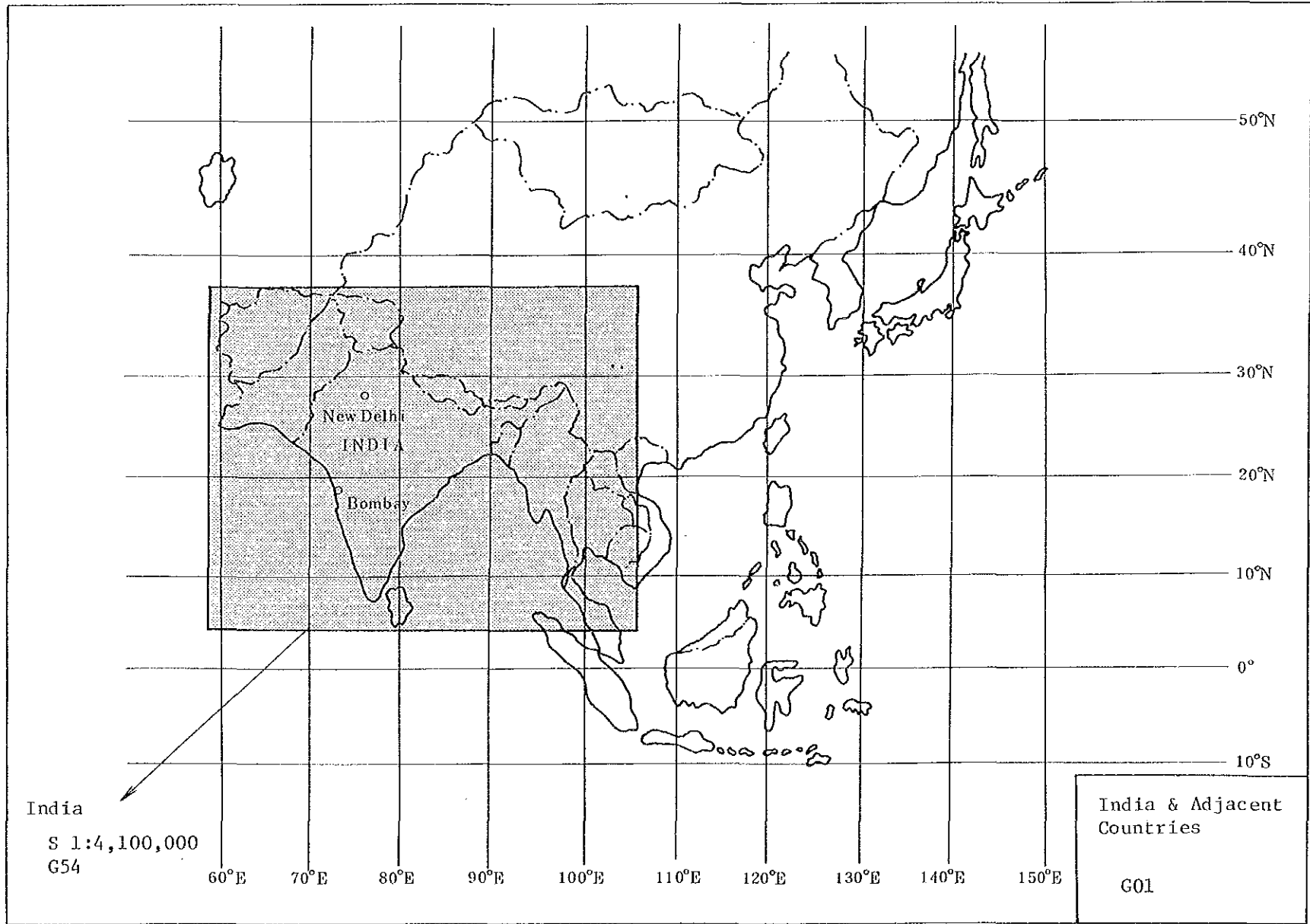
USAF Pilotage Chart
4 sheets
S 1:500,000
G01



イ
ン
ド

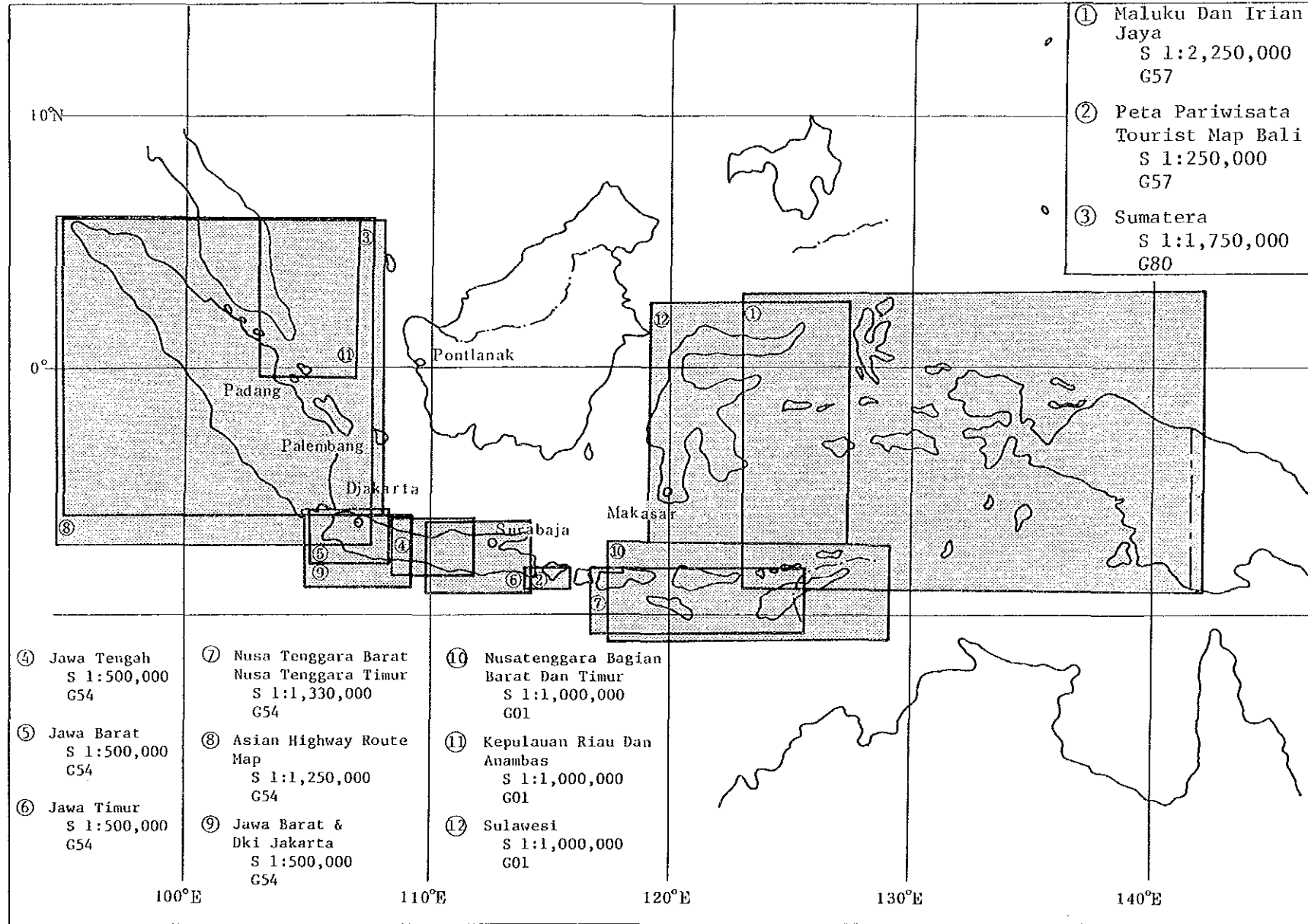
A - 3

イ
ン
ド



A-4

インドネシア

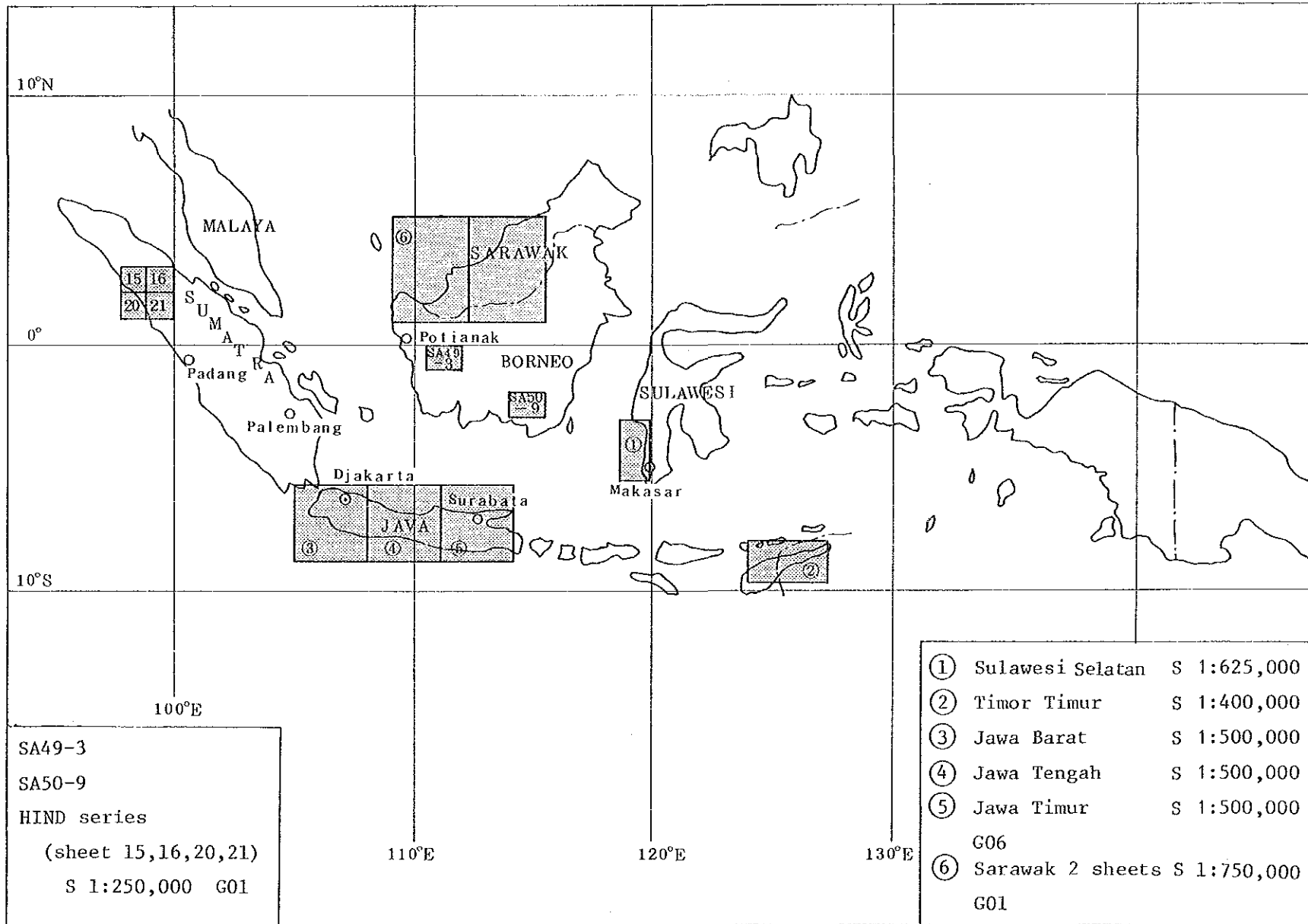


- ① Maluku Dan Irian Jaya
S 1:2,250,000
G57
- ② Peta Pariwisata
Tourist Map Bali
S 1:250,000
G57
- ③ Sumatera
S 1:1,750,000
G80

- ④ Jawa Tengah
S 1:500,000
G54
- ⑤ Jawa Barat
S 1:500,000
G54
- ⑥ Jawa Timur
S 1:500,000
G54
- ⑦ Nusa Tenggara Barat
Nusa Tenggara Timur
S 1:1,330,000
G54
- ⑧ Asian Highway Route
Map
S 1:1,250,000
G54
- ⑨ Jawa Barat &
Dki Jakarta
S 1:500,000
G54
- ⑩ Nusatenggara Bagian
Barat Dan Timur
S 1:1,000,000
G01
- ⑪ Kepulauan Riau Dan
Anambas
S 1:1,000,000
G01
- ⑫ Sulawesi
S 1:1,000,000
G01

A-3

インドネシア

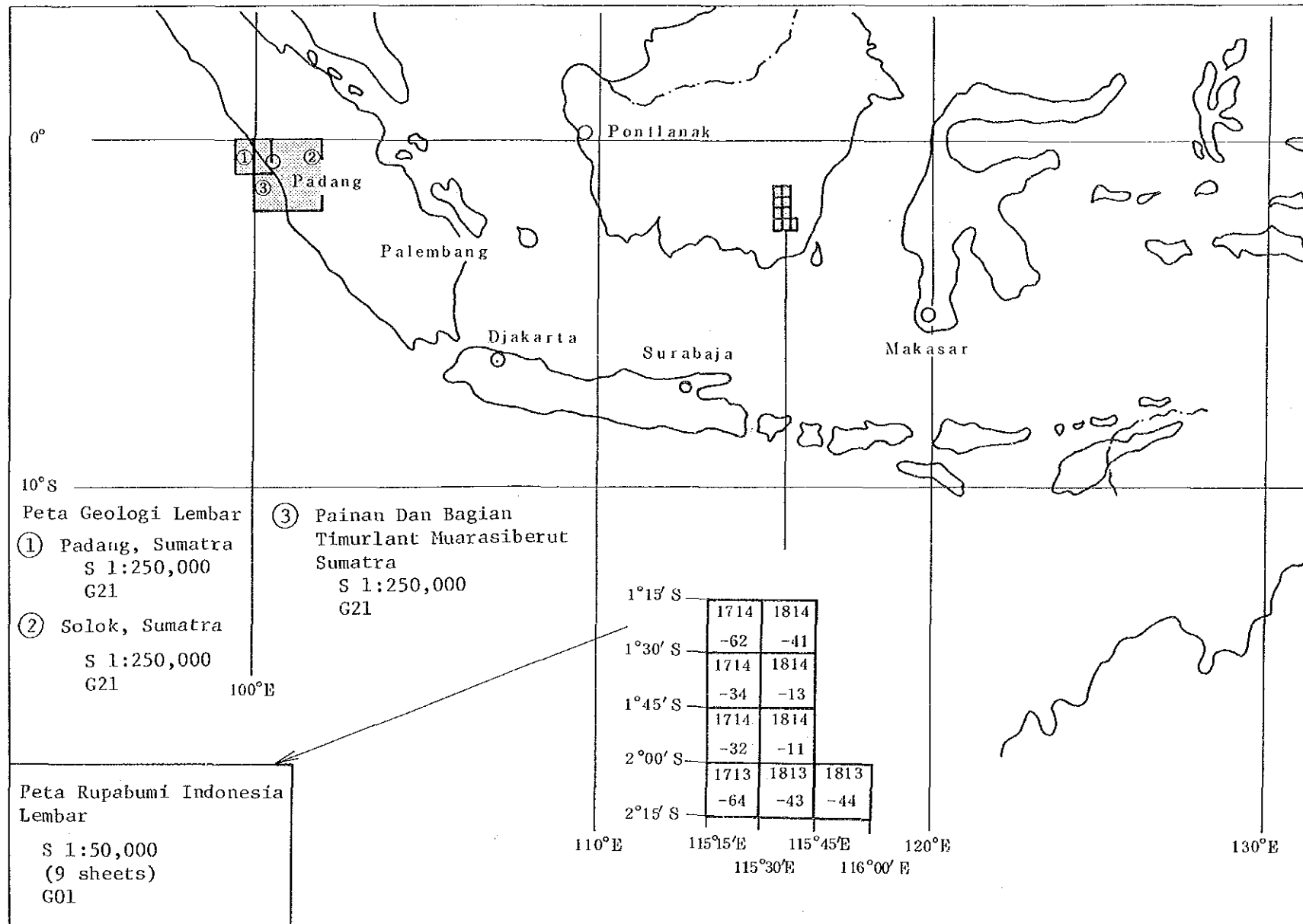


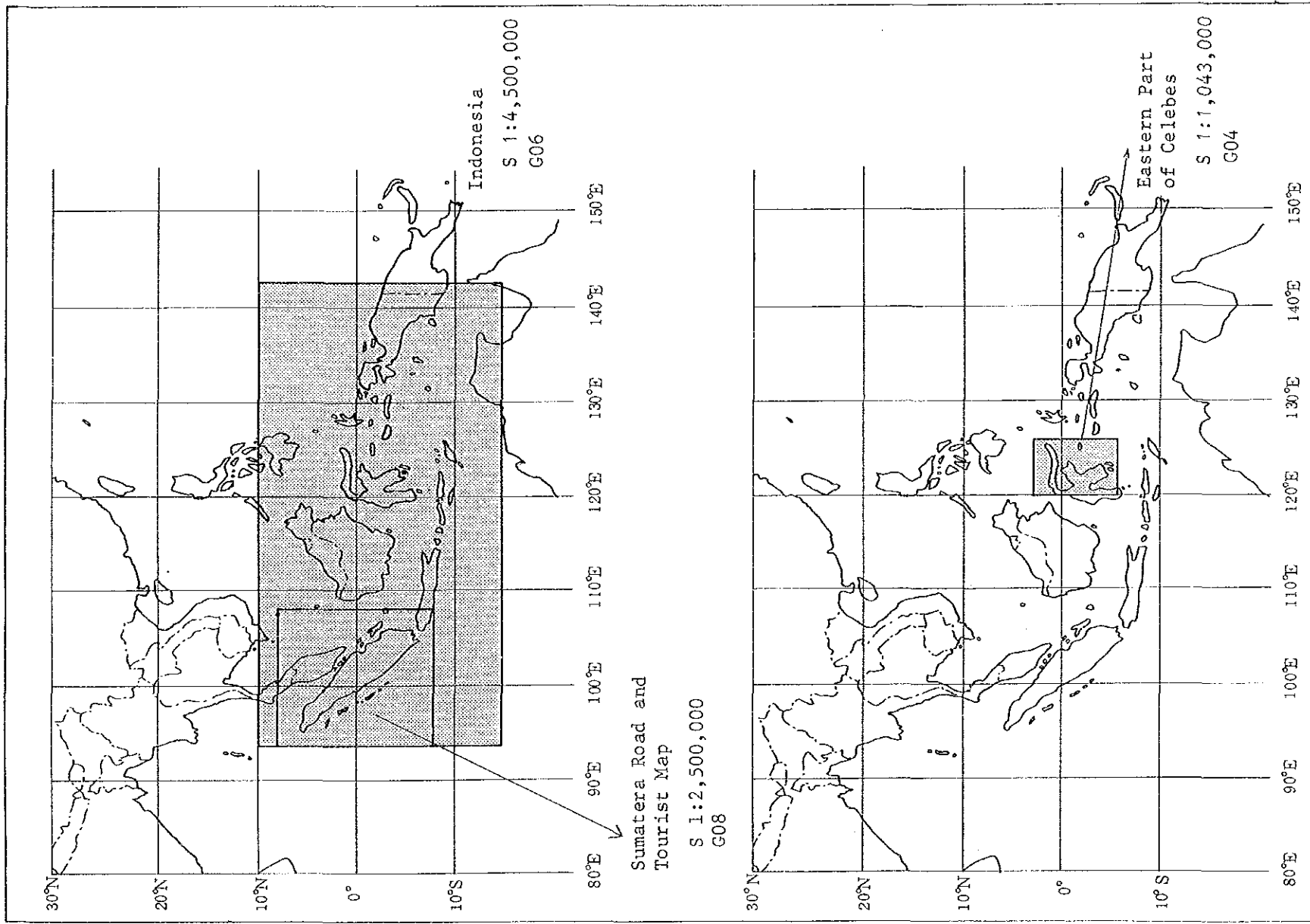
SA49-3
 SA50-9
 HIND series
 (sheet 15,16,20,21)
 S 1:250,000 G01

- ① Sulawesi Selatan S 1:625,000
- ② Timor Timur S 1:400,000
- ③ Jawa Barat S 1:500,000
- ④ Jawa Tengah S 1:500,000
- ⑤ Jawa Timur S 1:500,000
- G06
- ⑥ Sarawak 2 sheets S 1:750,000
G01

A-3, A-4

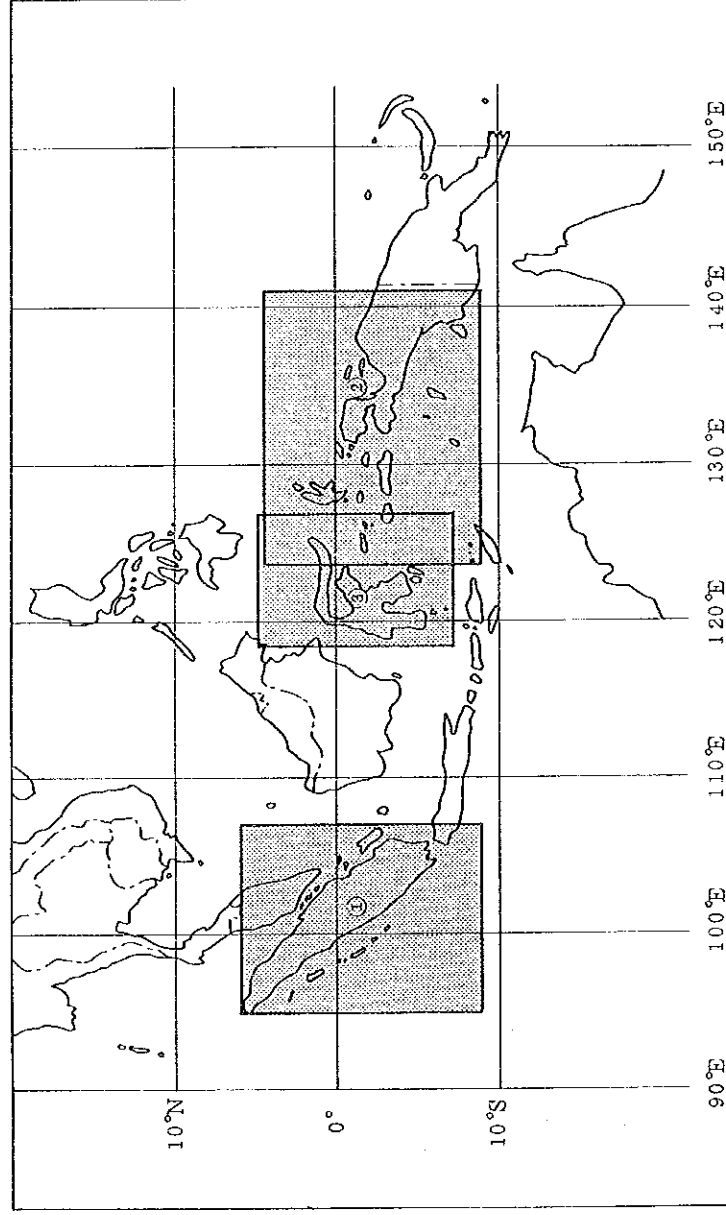
インドネシア



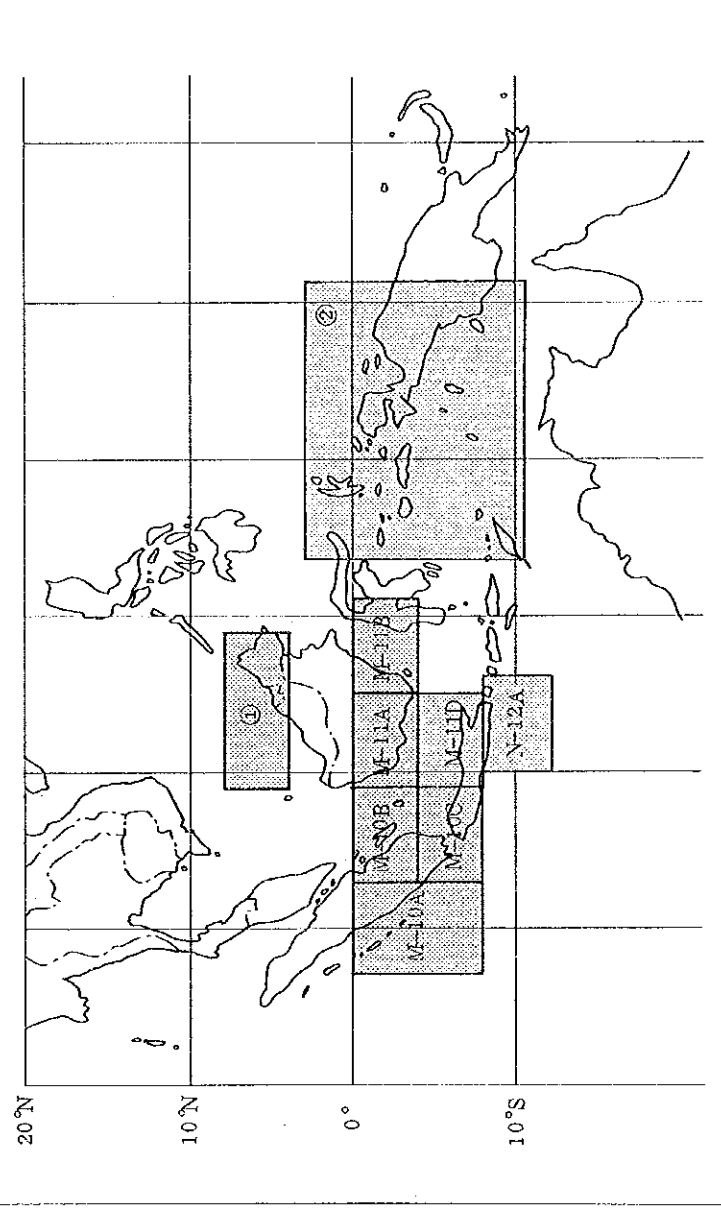


A-3

インドネシア



① Sumatera S 1:1,790,000 G06
 ② Maluku dan Irianjaya S 1:2,250,000 G06
 ③ Sulawesi S 1:1,220,000 G06

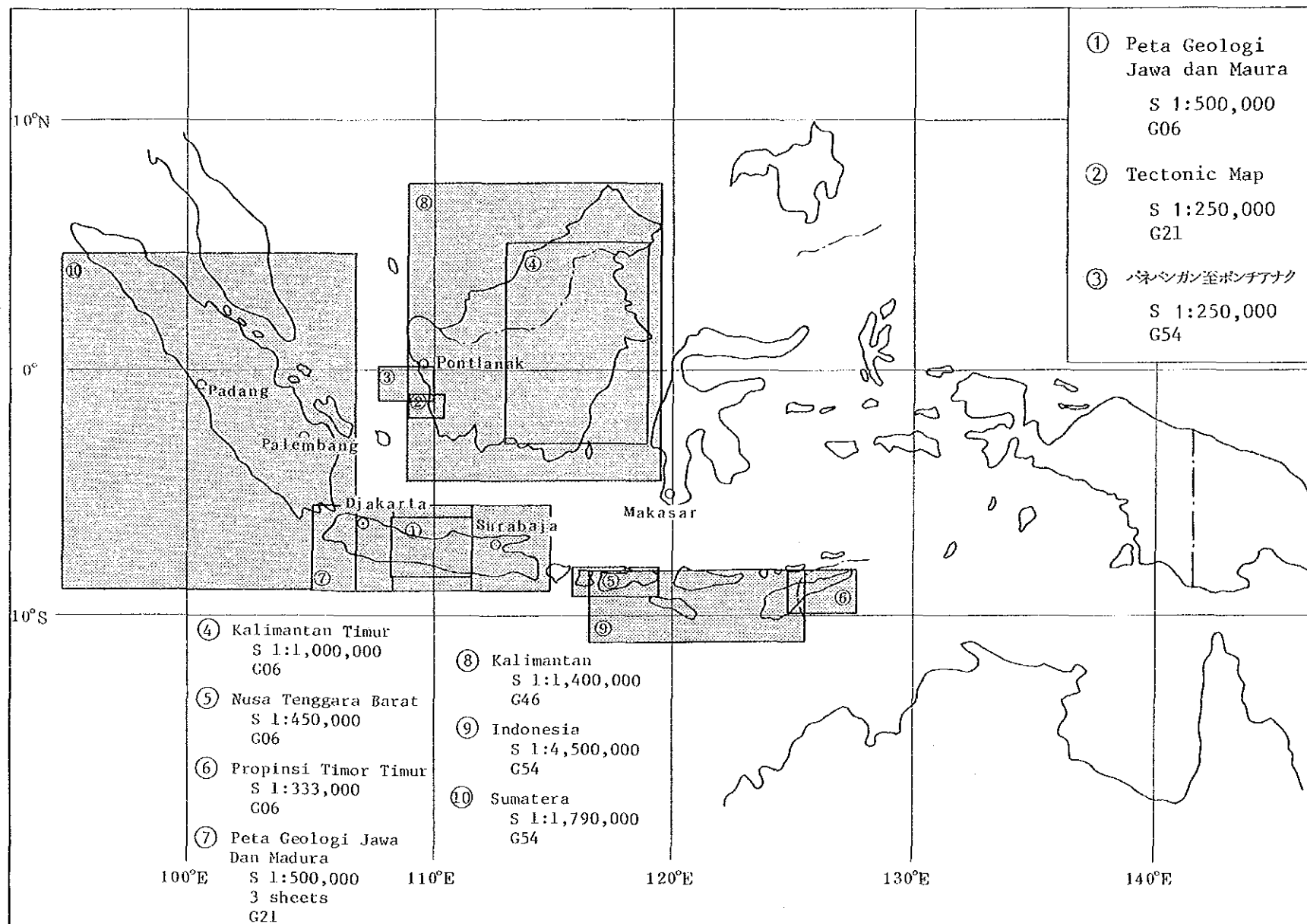


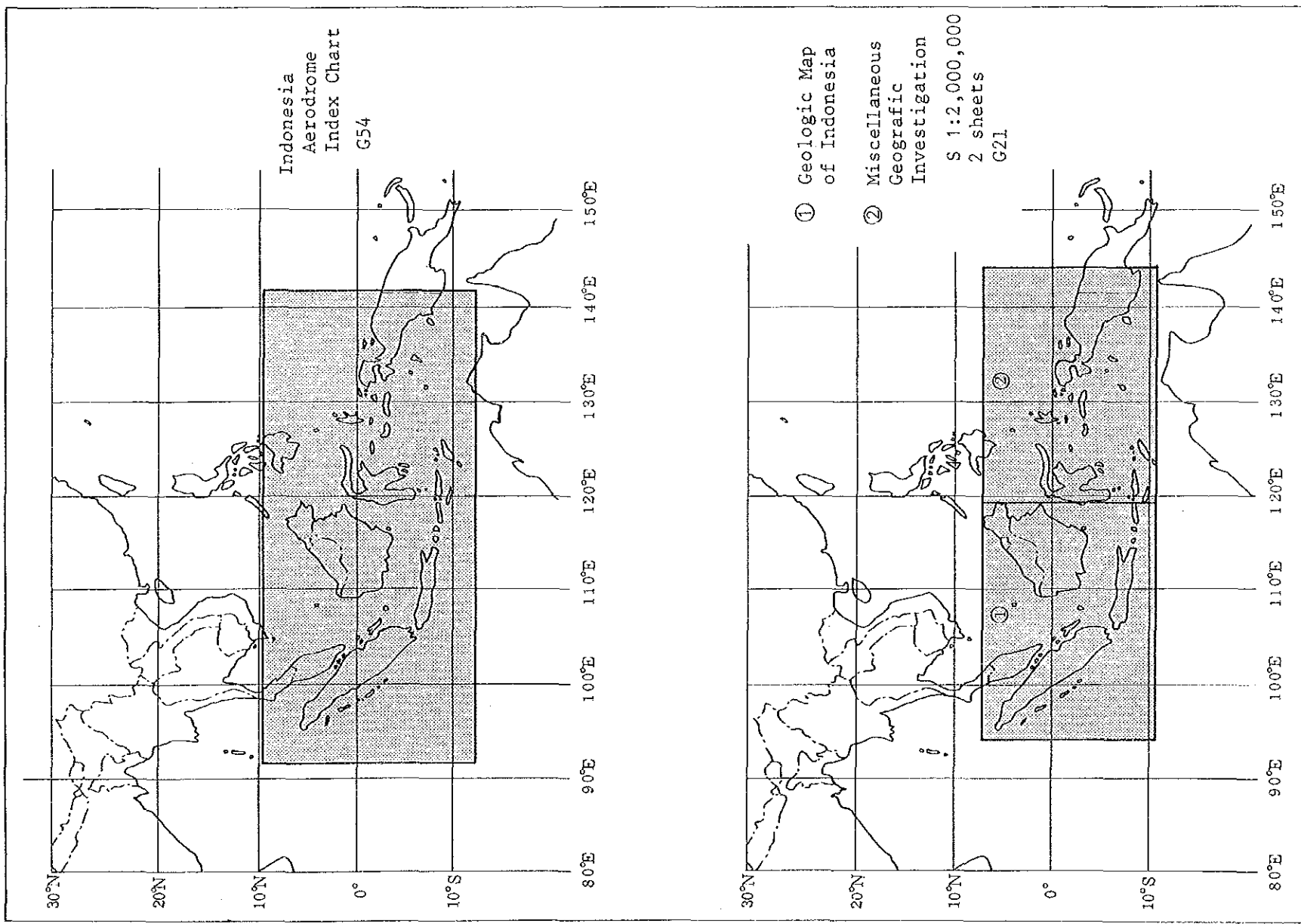
① Kalimantan S 1:1,400,000 G06
 TPC Series S 1:500,000 7 sheets G01
 ② Maluku Dan Irian Jaya S 1:2,250,000 G54

A-3

イ
 ン
 テ
 ン
 シ
 ュ

A-3, A-4

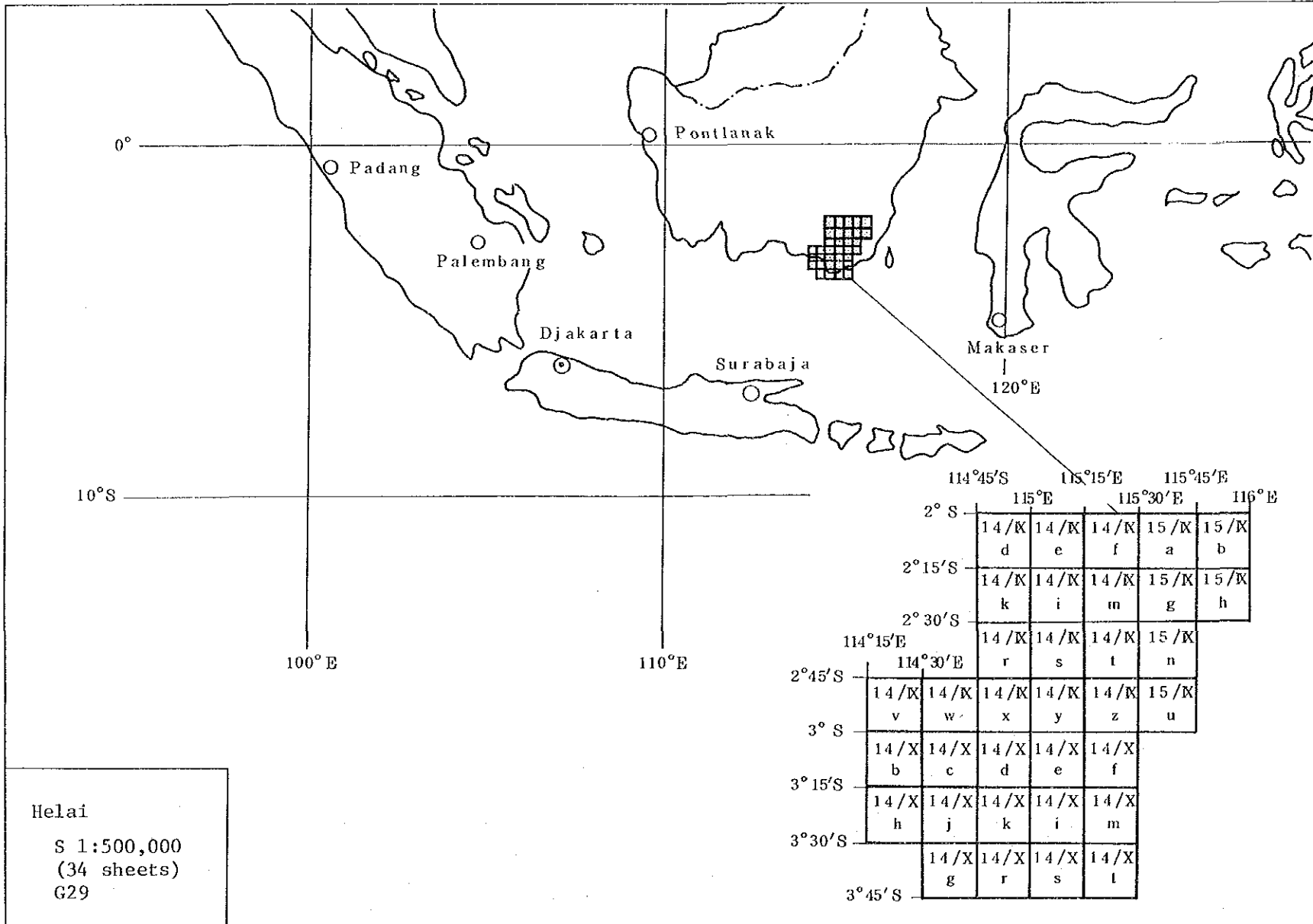




インドネシア

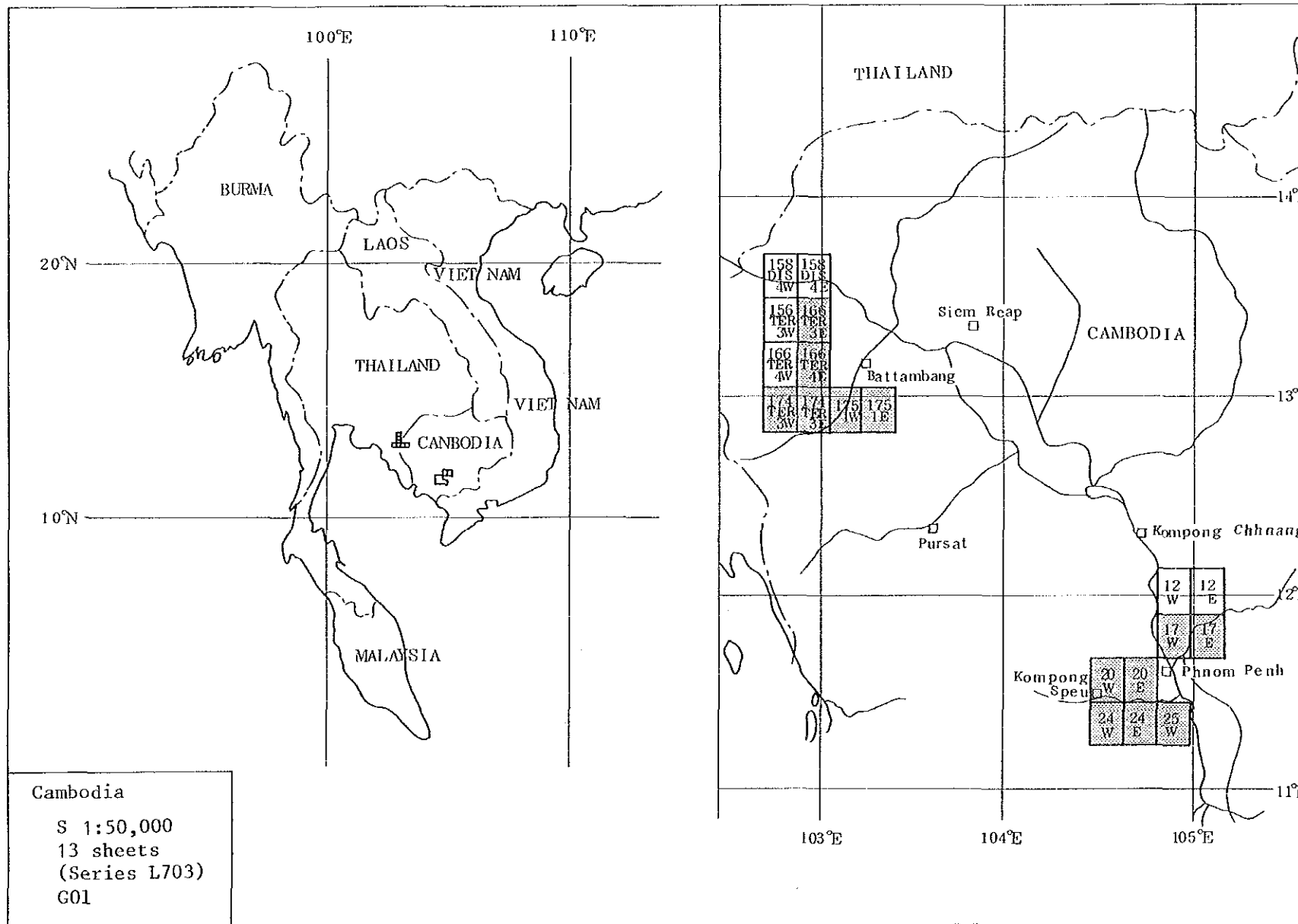
A-4

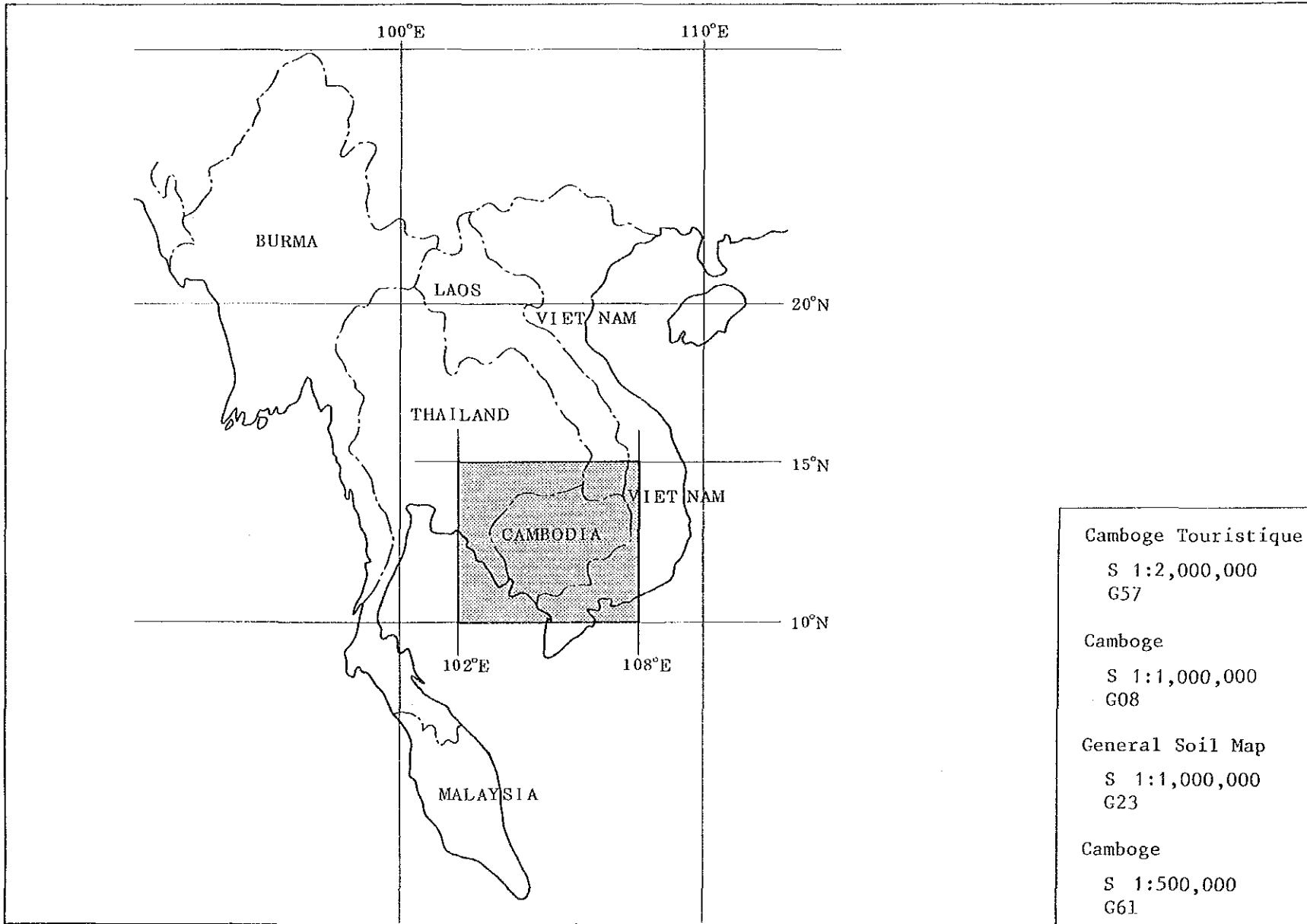
インドネシア



Helai
 S 1:500,000
 (34 sheets)
 G29

A-5

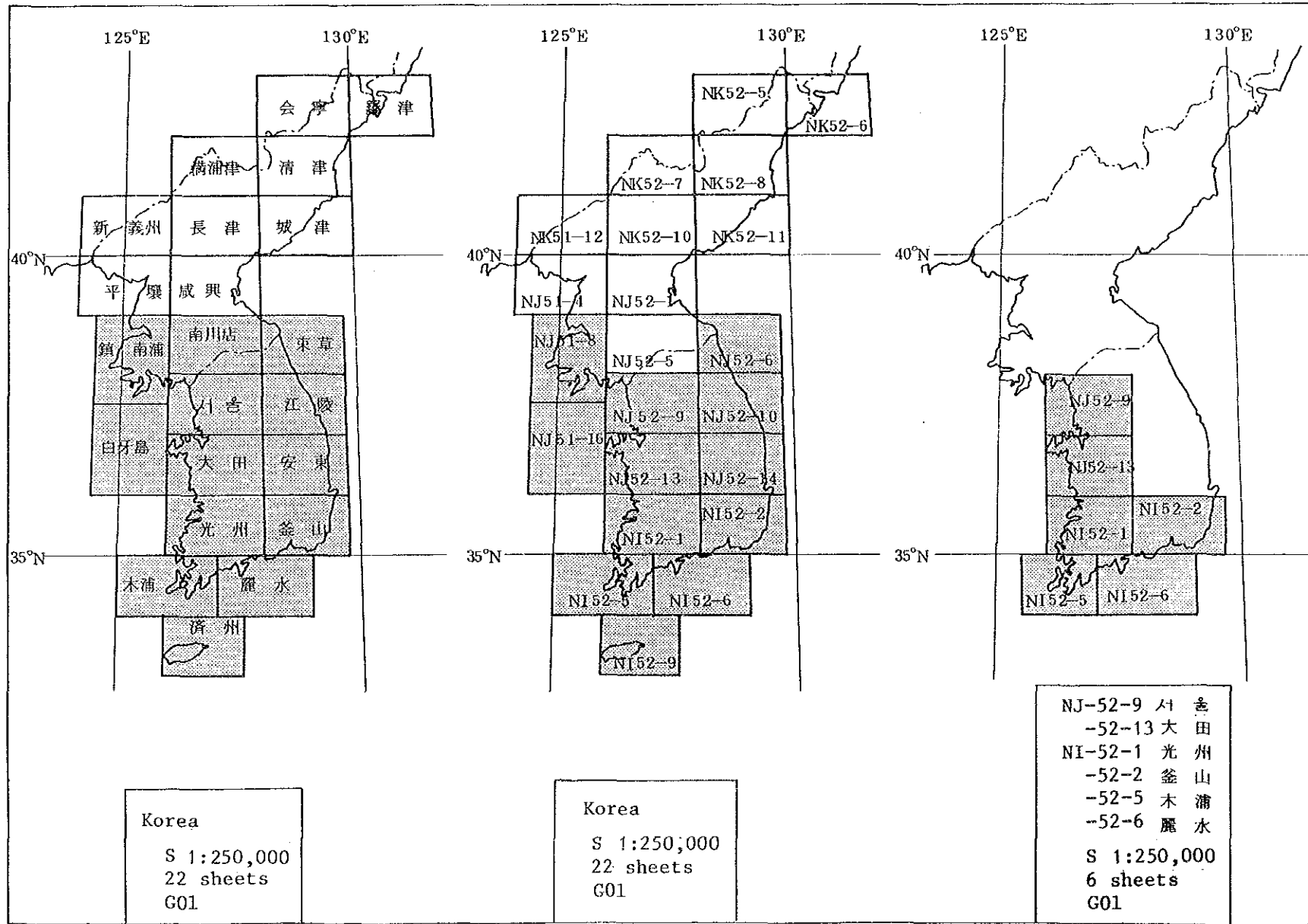




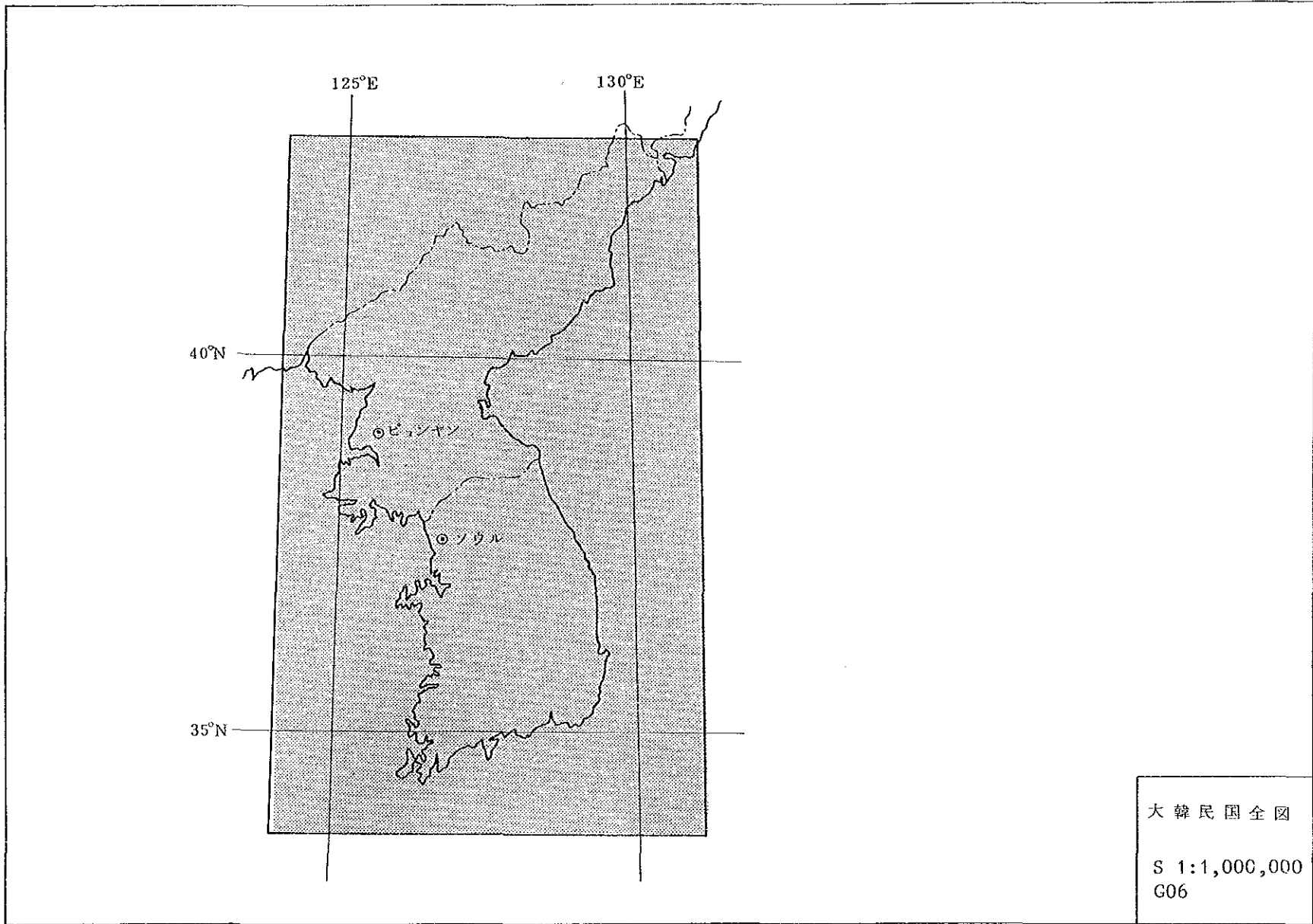
カンボジア

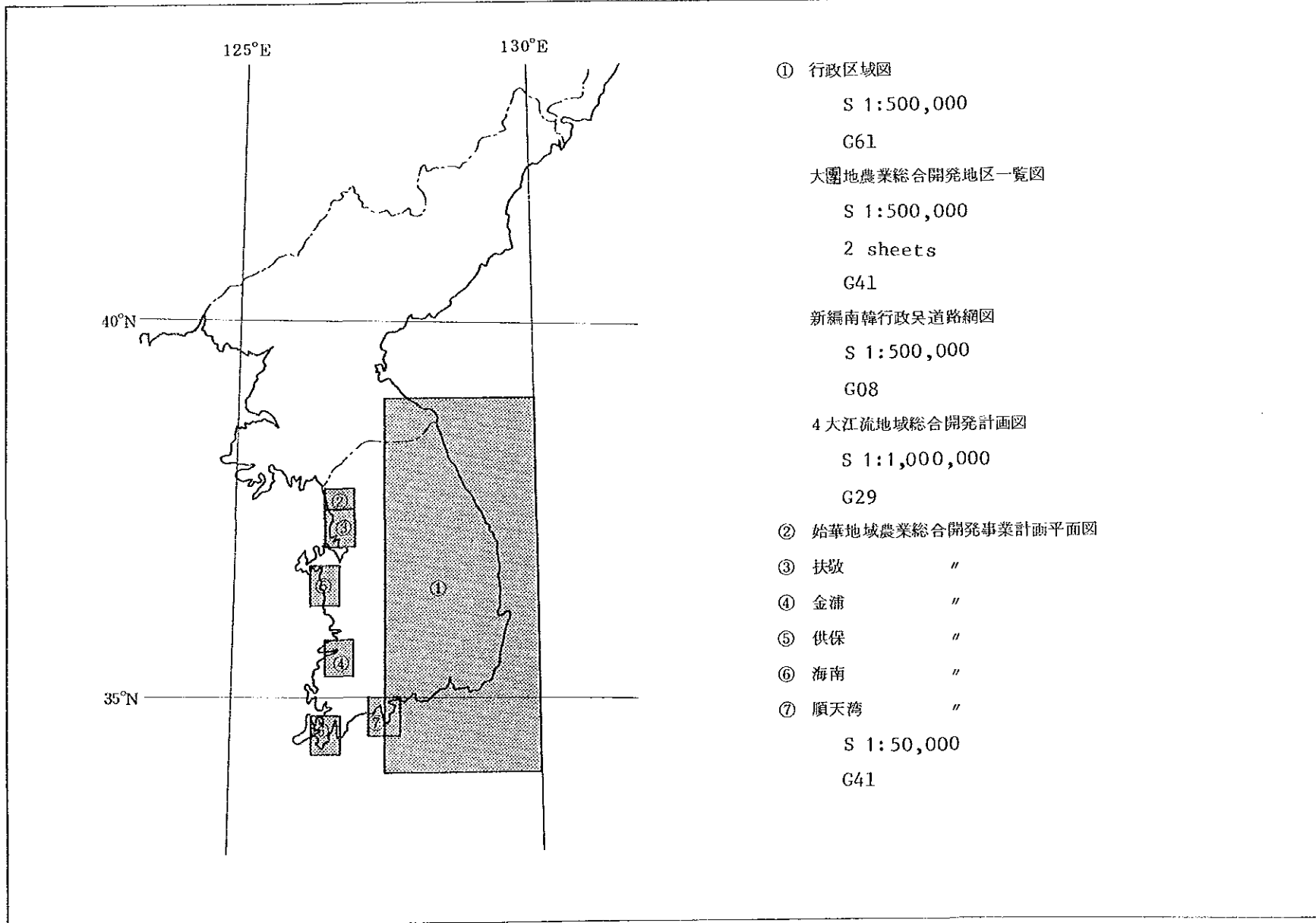
A-5

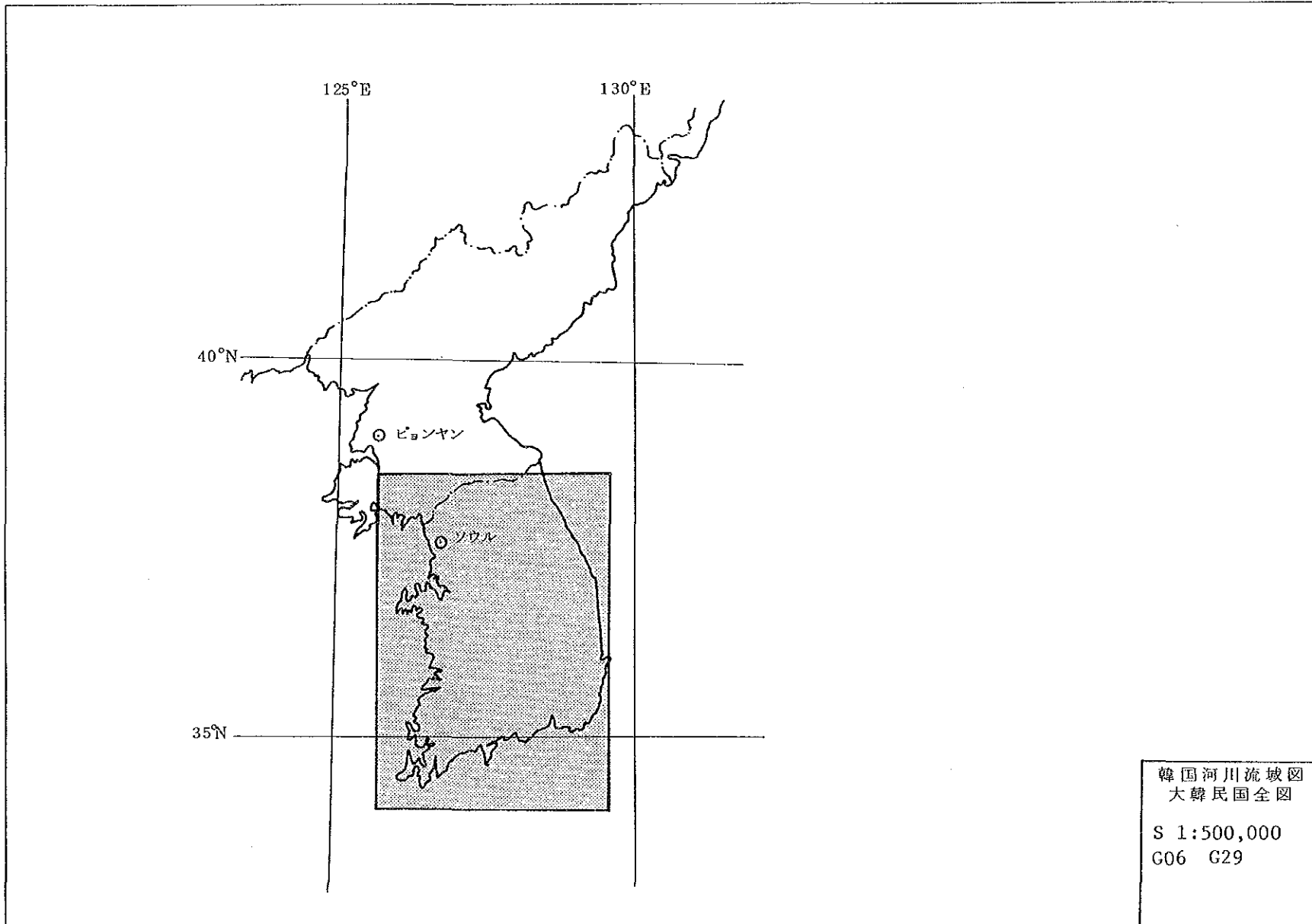
韓
國

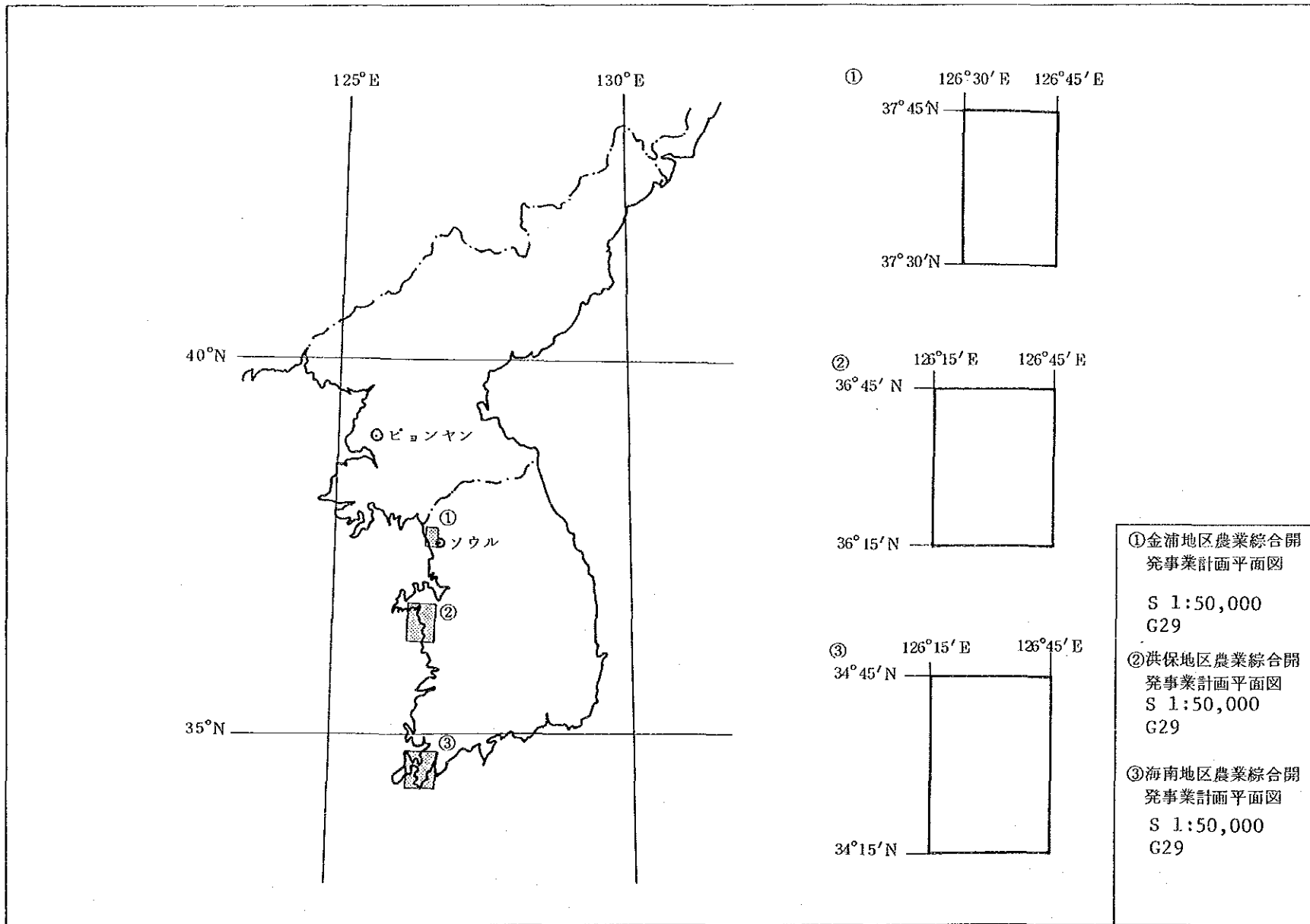


韓
国

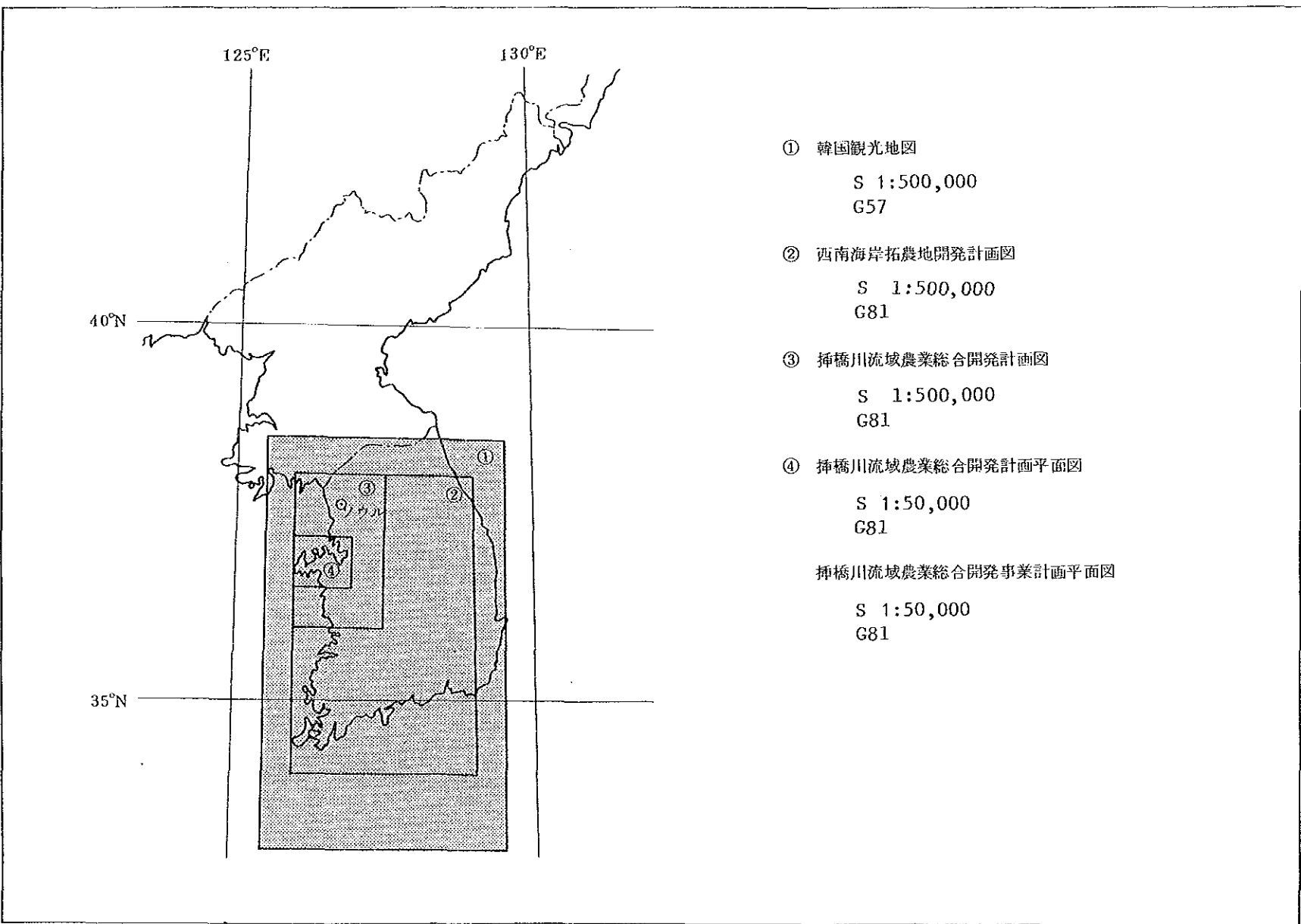








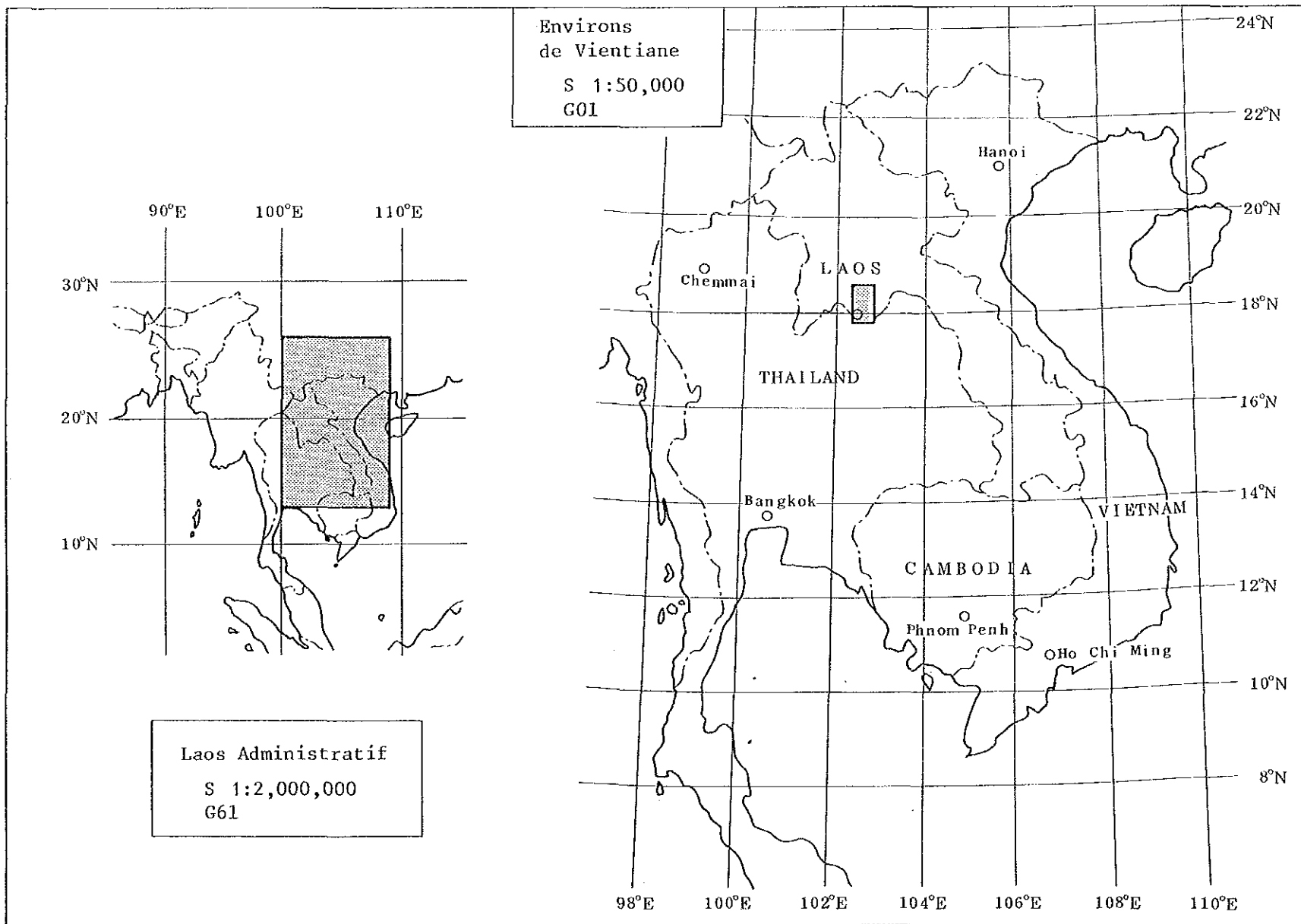
韓
国



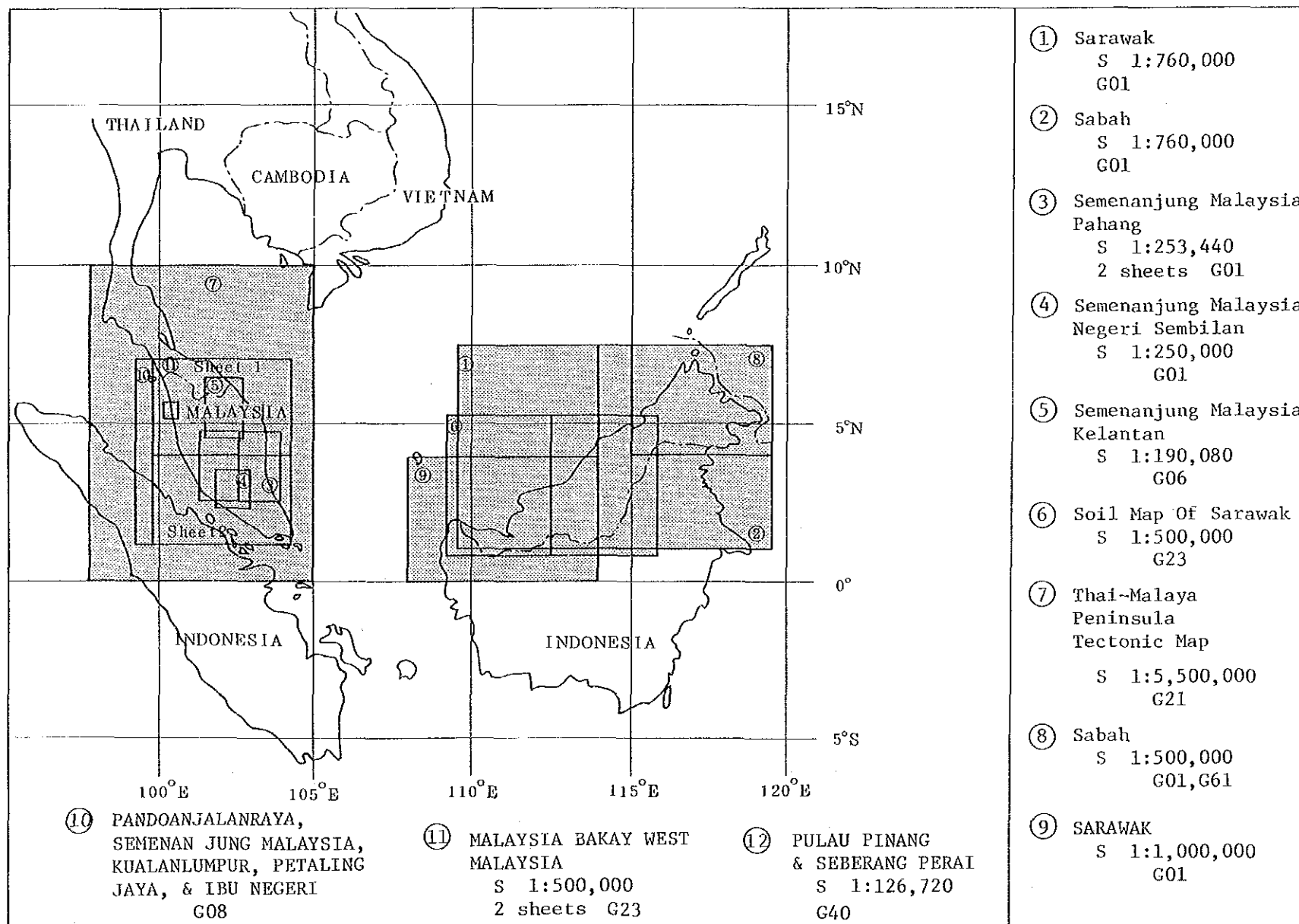
- ① 韓国観光地図
S 1:500,000
G57
 - ② 西南海岸拓農地開発計画図
S 1:500,000
G81
 - ③ 挿橋川流域農業総合開発計画図
S 1:500,000
G81
 - ④ 挿橋川流域農業総合開発計画平面図
S 1:50,000
G81
- 挿橋川流域農業総合開発事業計画平面図
S 1:50,000
G81

B-1

ラ
オ
ス



B-1, B-2



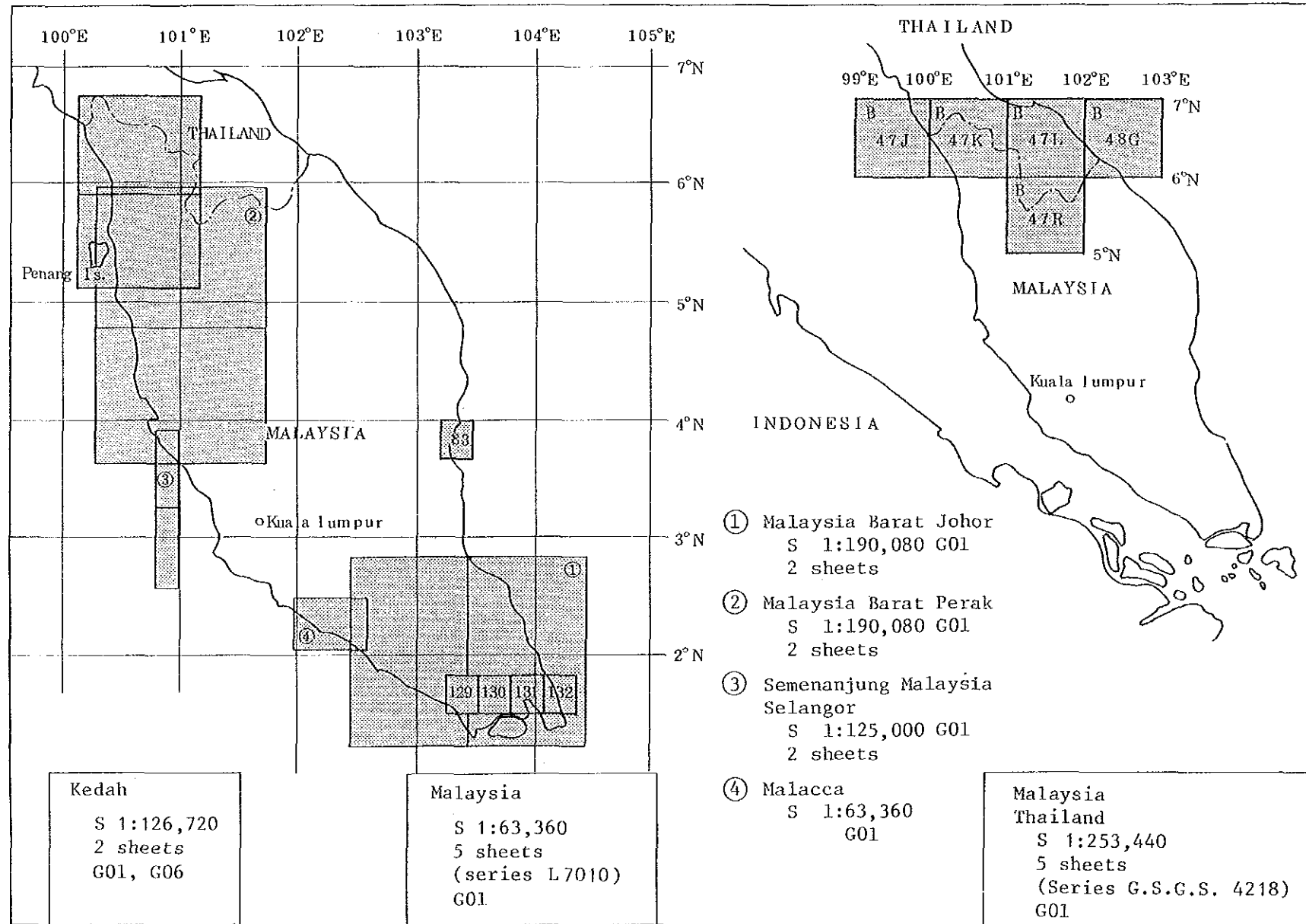
マ
レ
ー
シ
ア

	<p>Federation of Malaysia; Mineral Development Potentialities Map S 1:4,000,000 G46</p> <p>Federation of Malaysia; Mineral Distribution Map S 1:4,000,000 G46</p> <p>Malaya; Mineral Distribution Map S 1:500,000 G46</p> <p>Malaya S 1:760,320 G01</p> <p>Semenanjung Malaysia S 1:760,000 G06</p> <p>Malaya S 1:500,000 G01</p> <p>Forest Resources Map S 1:4,000,000 G42</p> <p>Geographic Map of Malaysia S 1:500,000 G21</p>
	<p>Peta Tinjauan Tanah-Taneh Reconnaissance Soil Map S 1:500,000 2 sheets G21</p> <p>Peta Taburan Galian Semenanjung Malaysia S 1:500,000 2 sheets G46</p> <p>Peta Kajibumi Malaysia Bart S 1:500,000 2 sheets G21</p> <p>Peta Hidrogeologi Semenanjung Malaysia S 1:500,000 2 sheets G21</p> <p>Semenanjung Malaysia S 1:500,000 2 sheets G01</p>

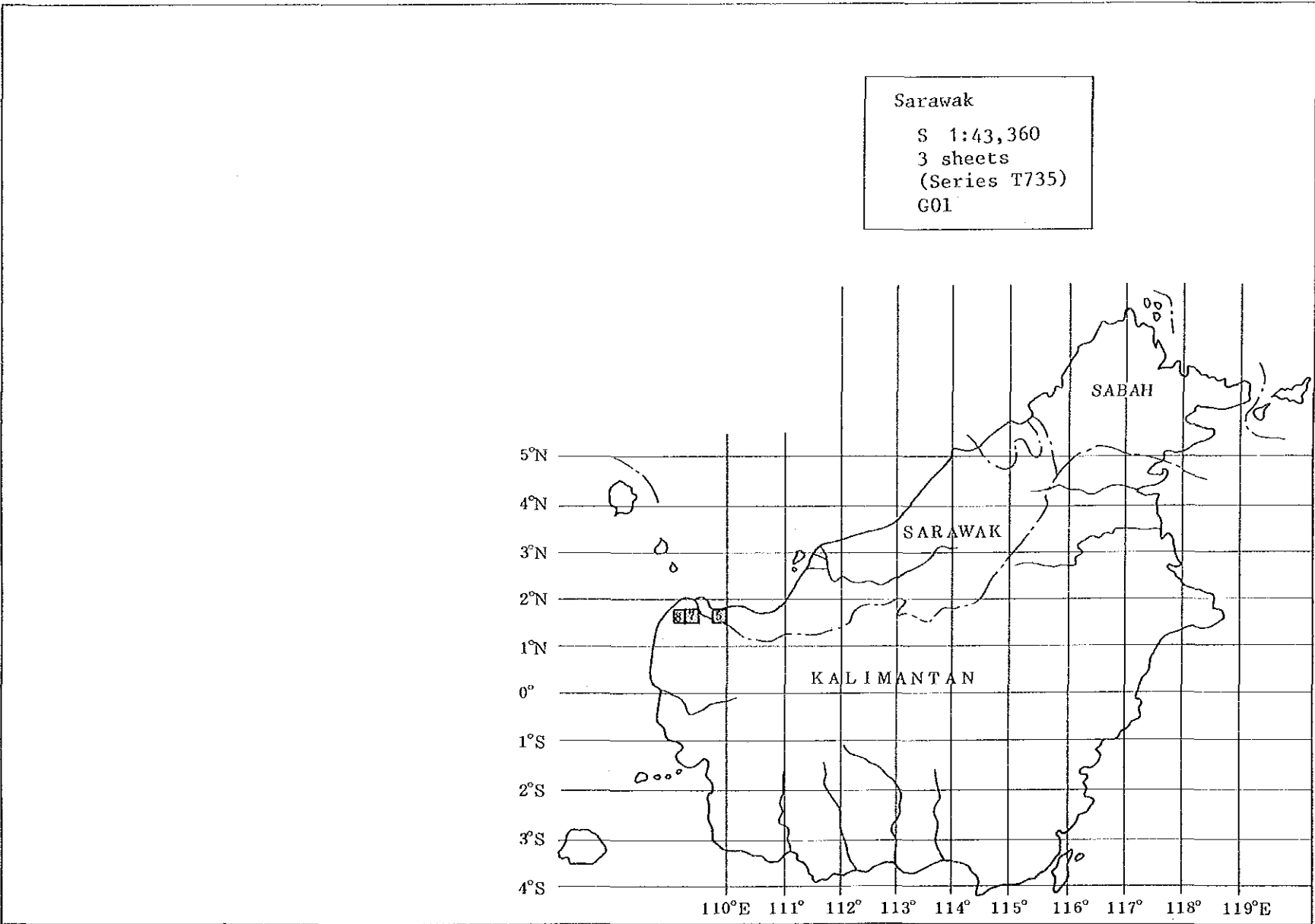
B-1, B-2

41

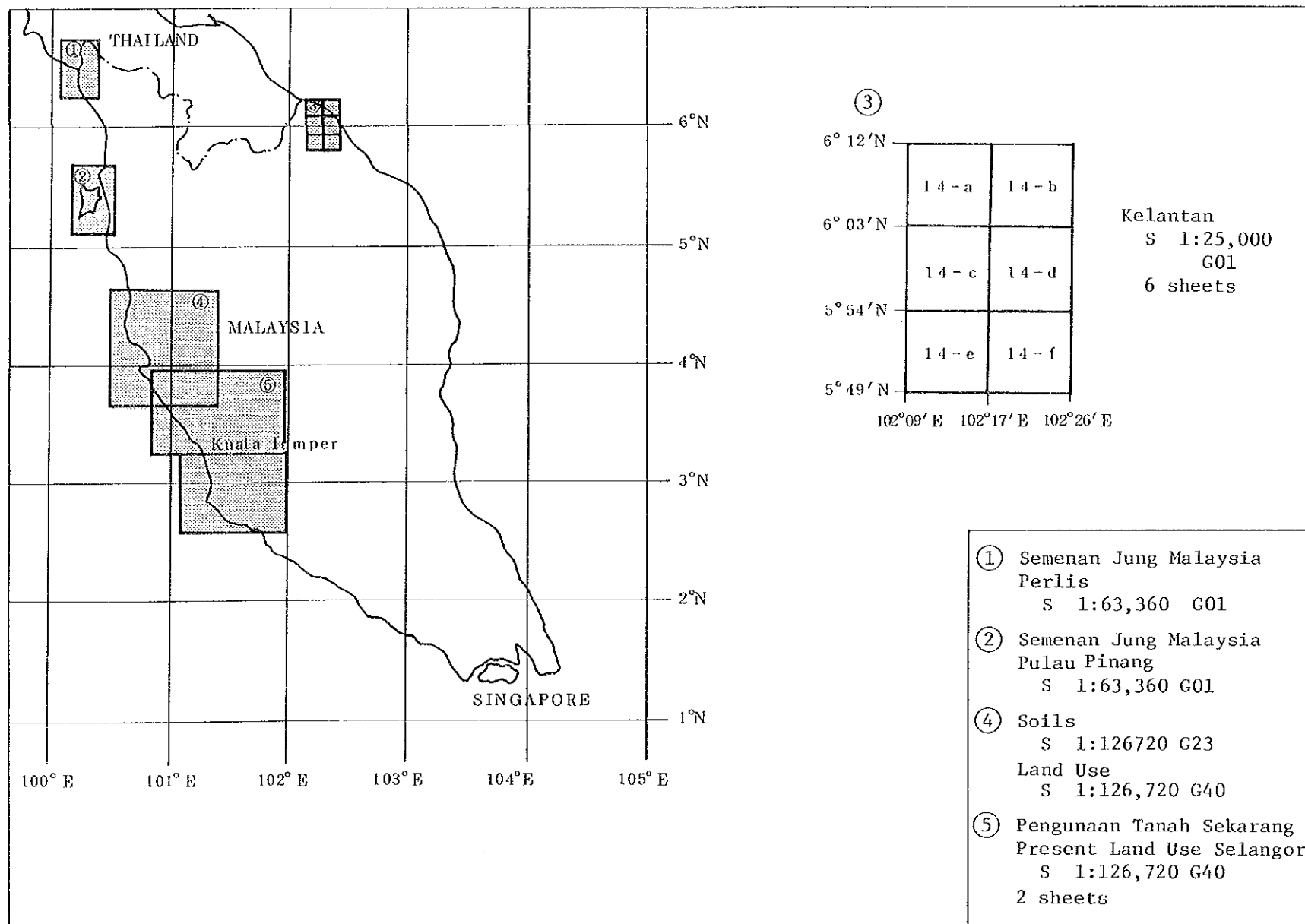
マレーシア



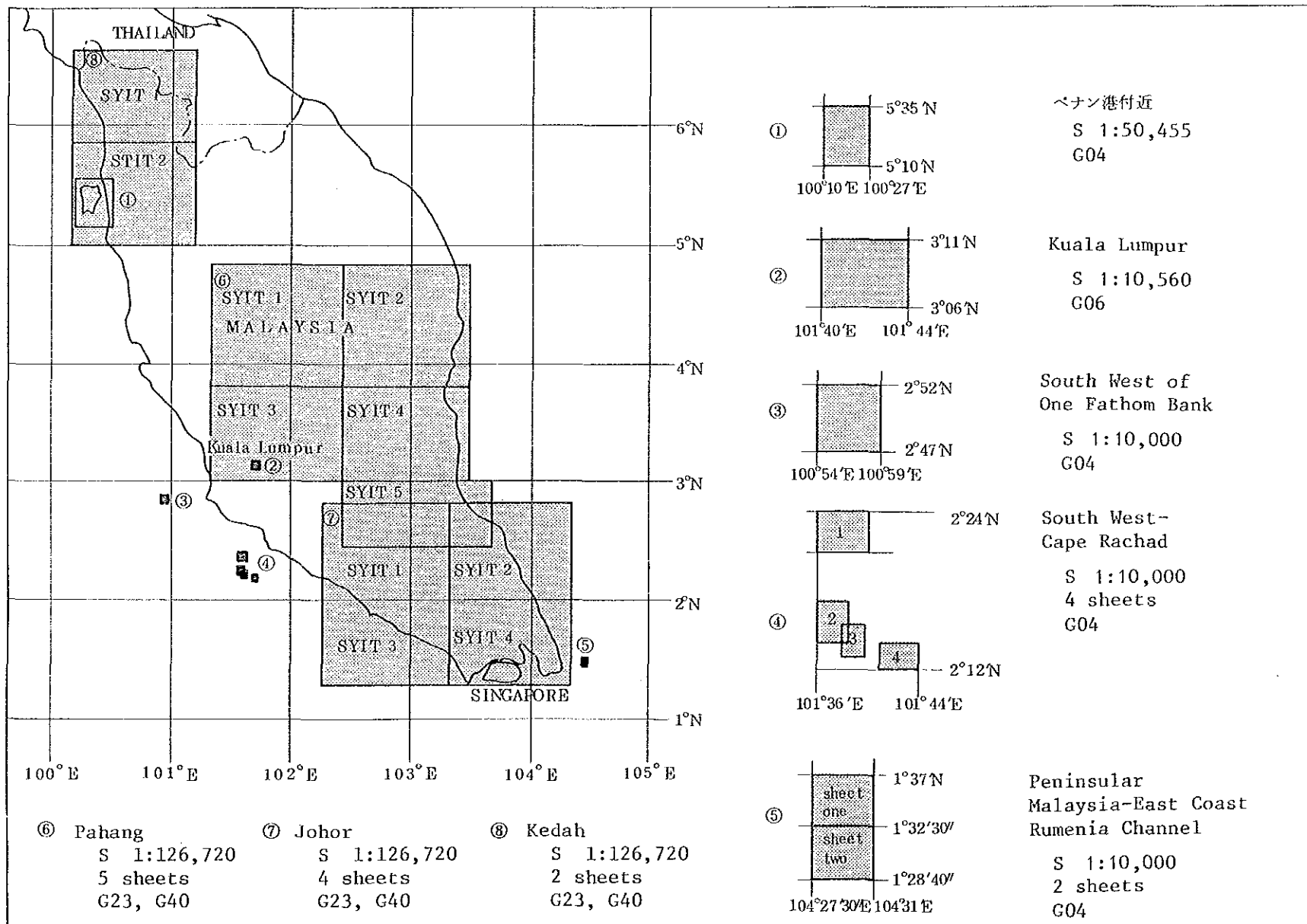
Sarawak
S 1:43,360
3 sheets
(Series T735)
G01

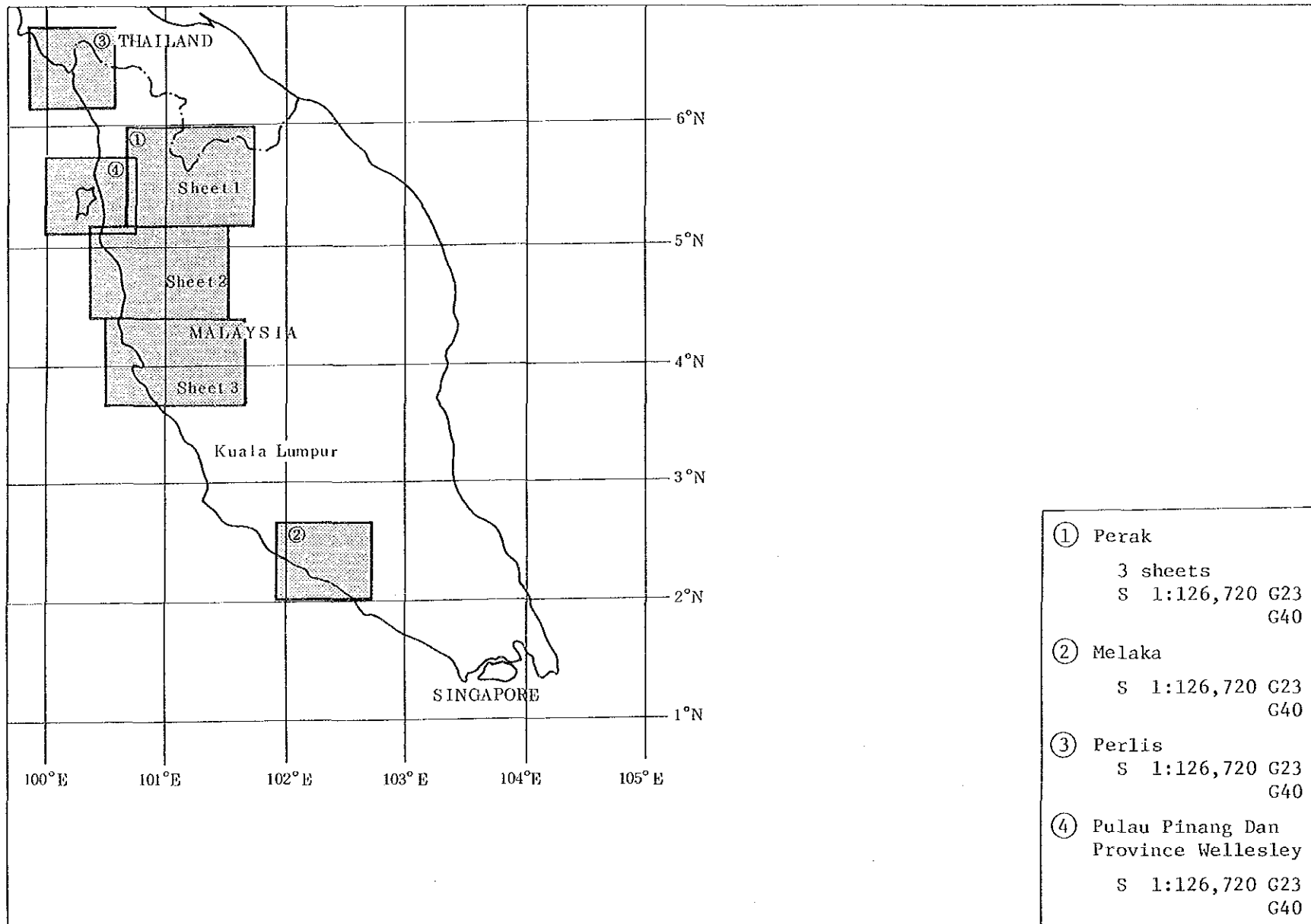


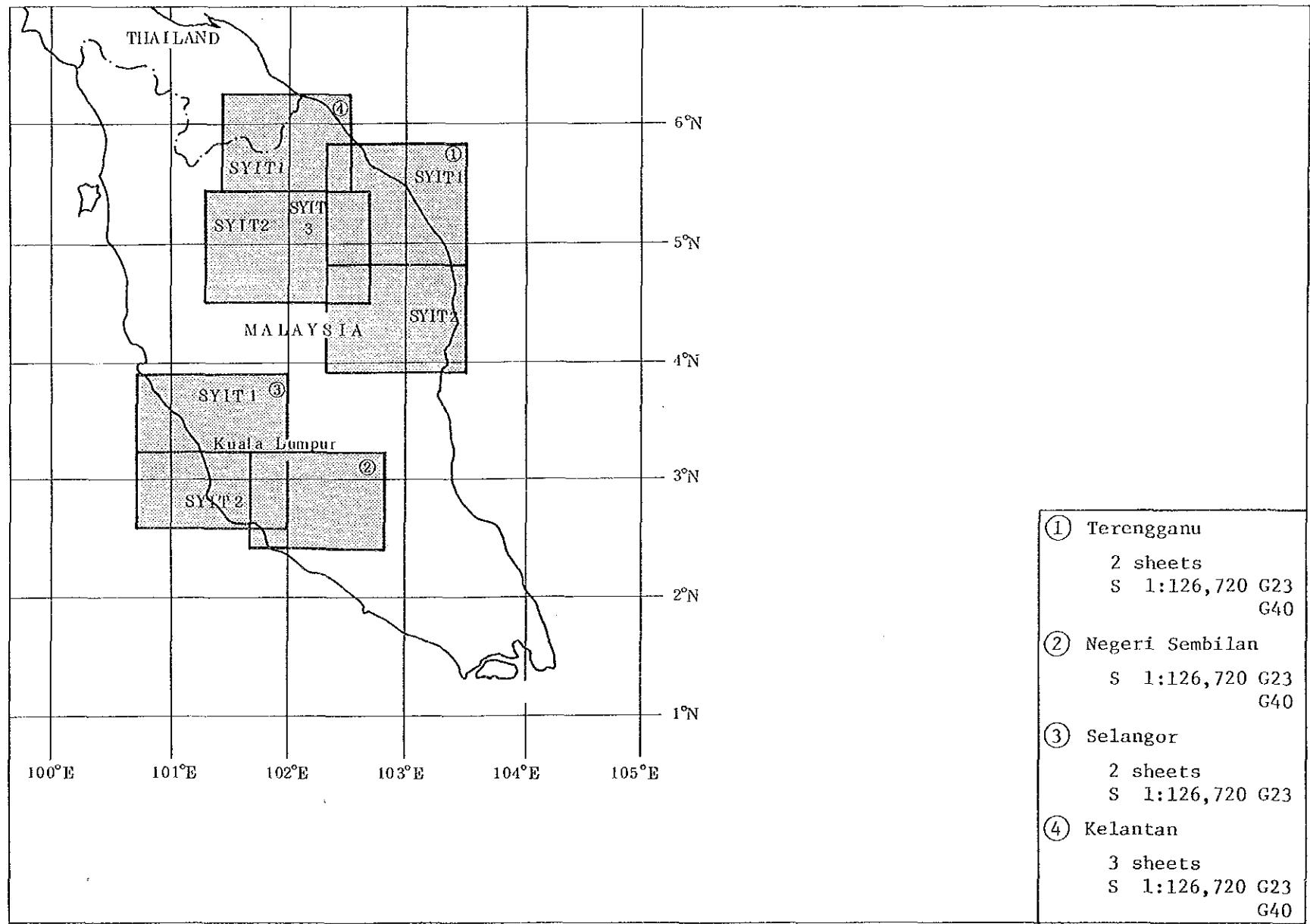
B-1, B-2



マ
レ
ー
シ
ア

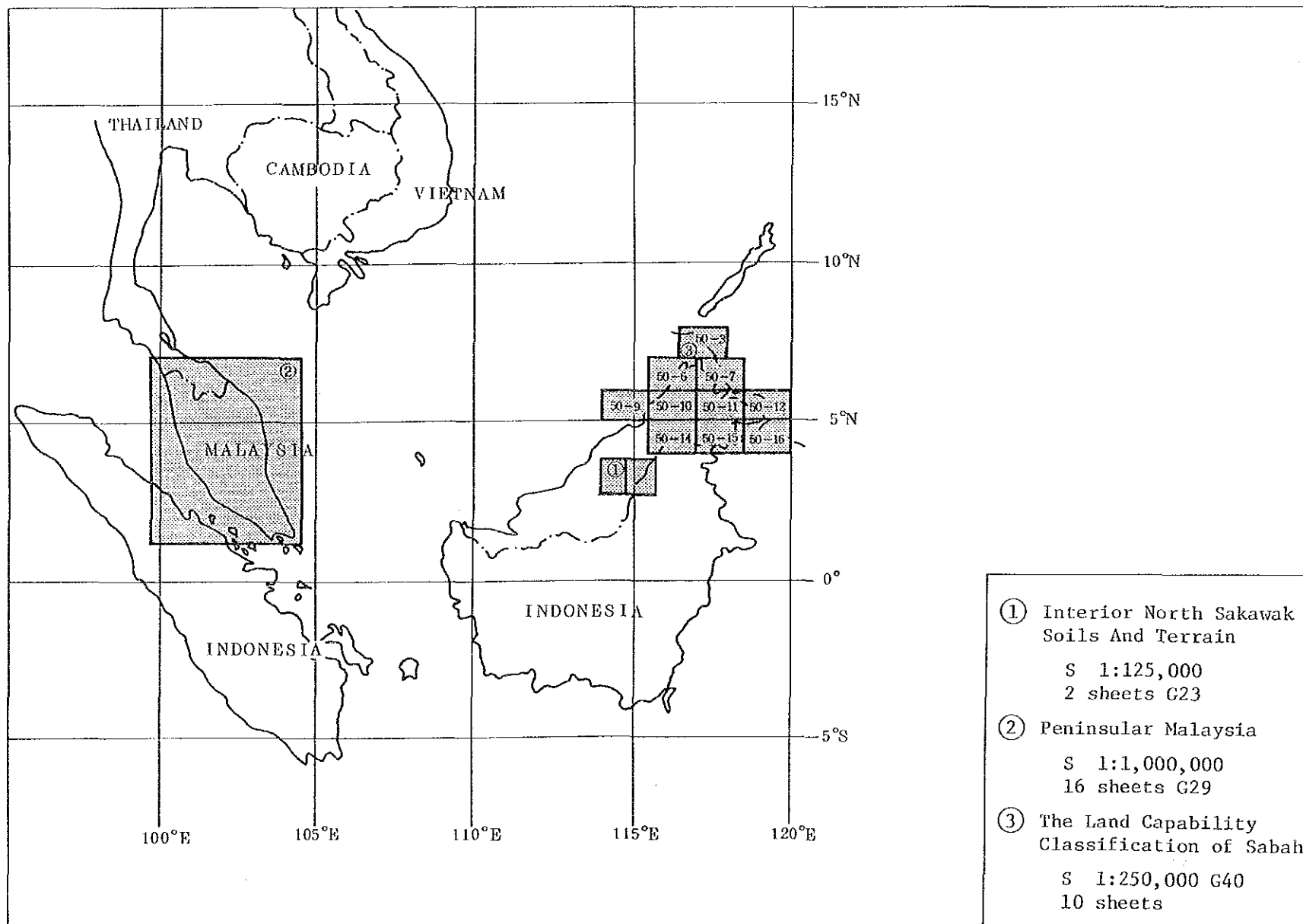


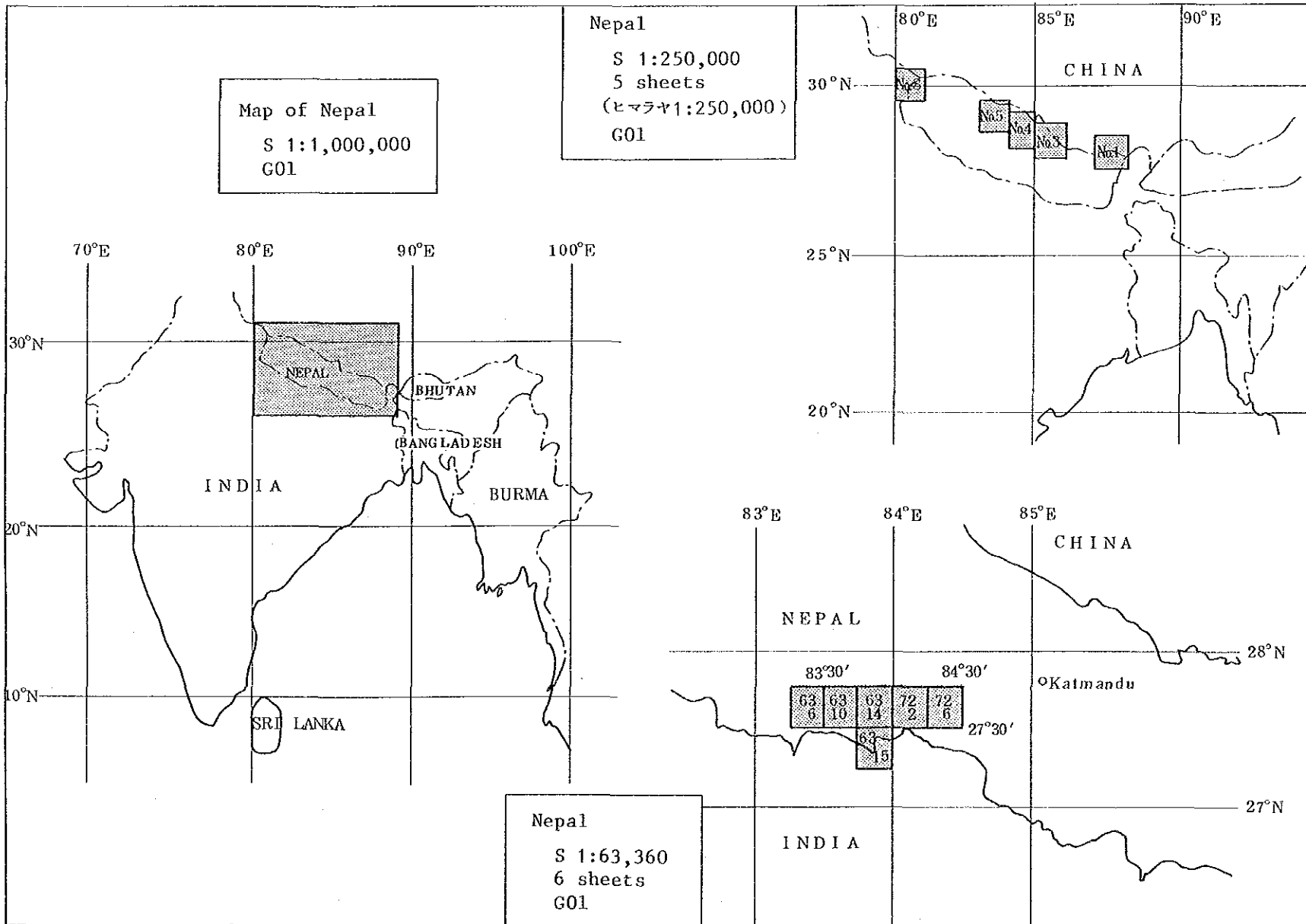


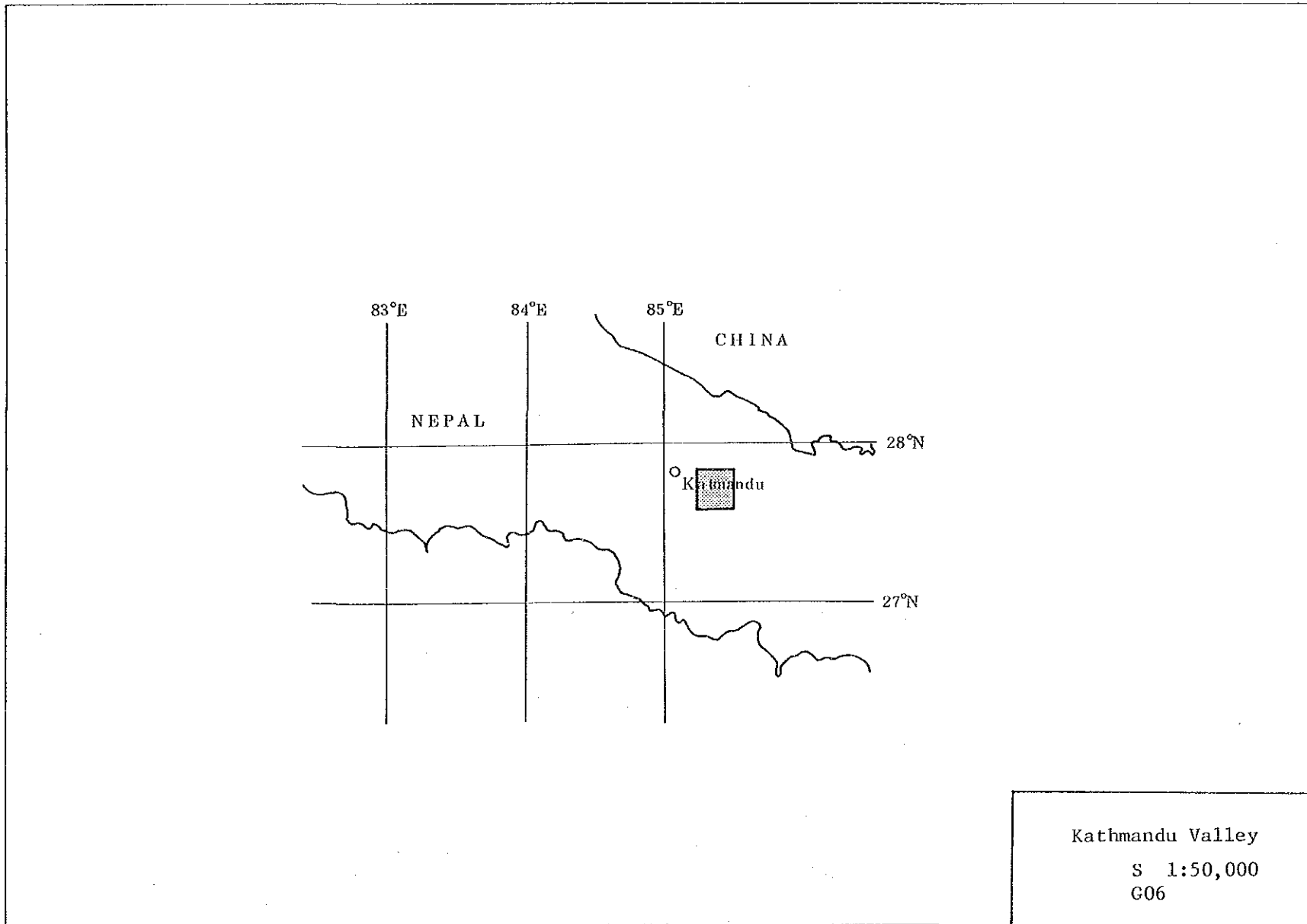


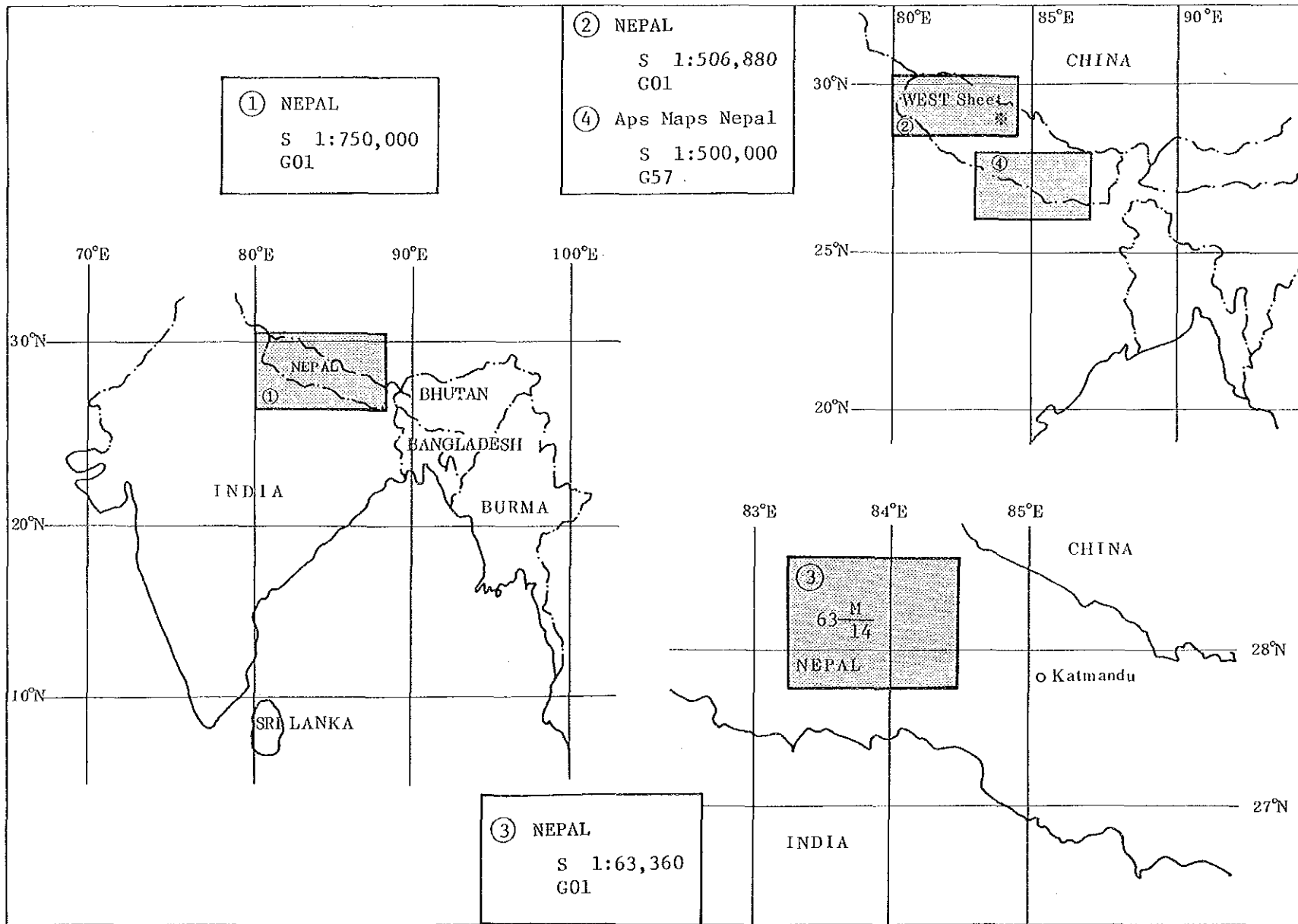
B-2

マ
レ
ー
ア

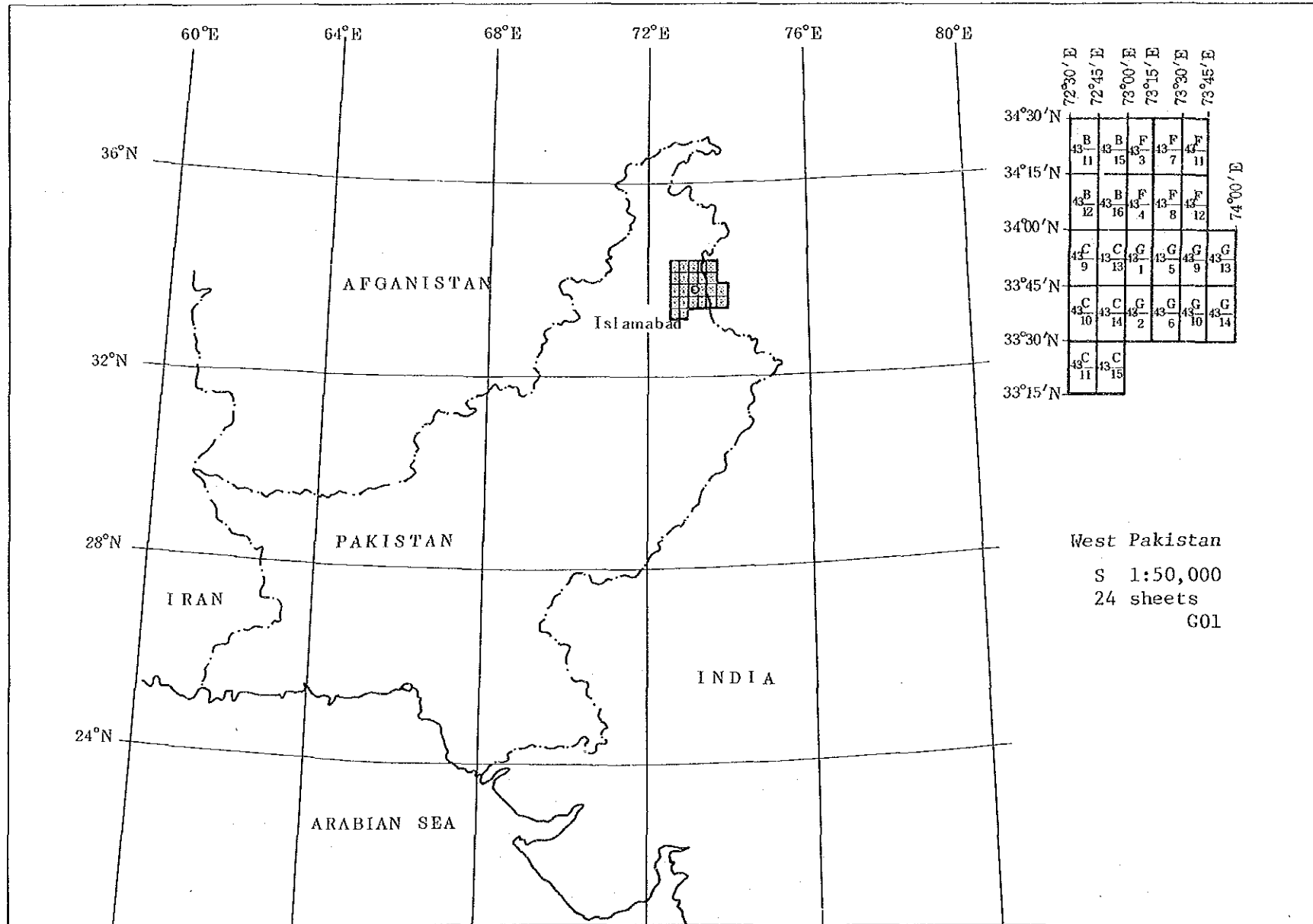


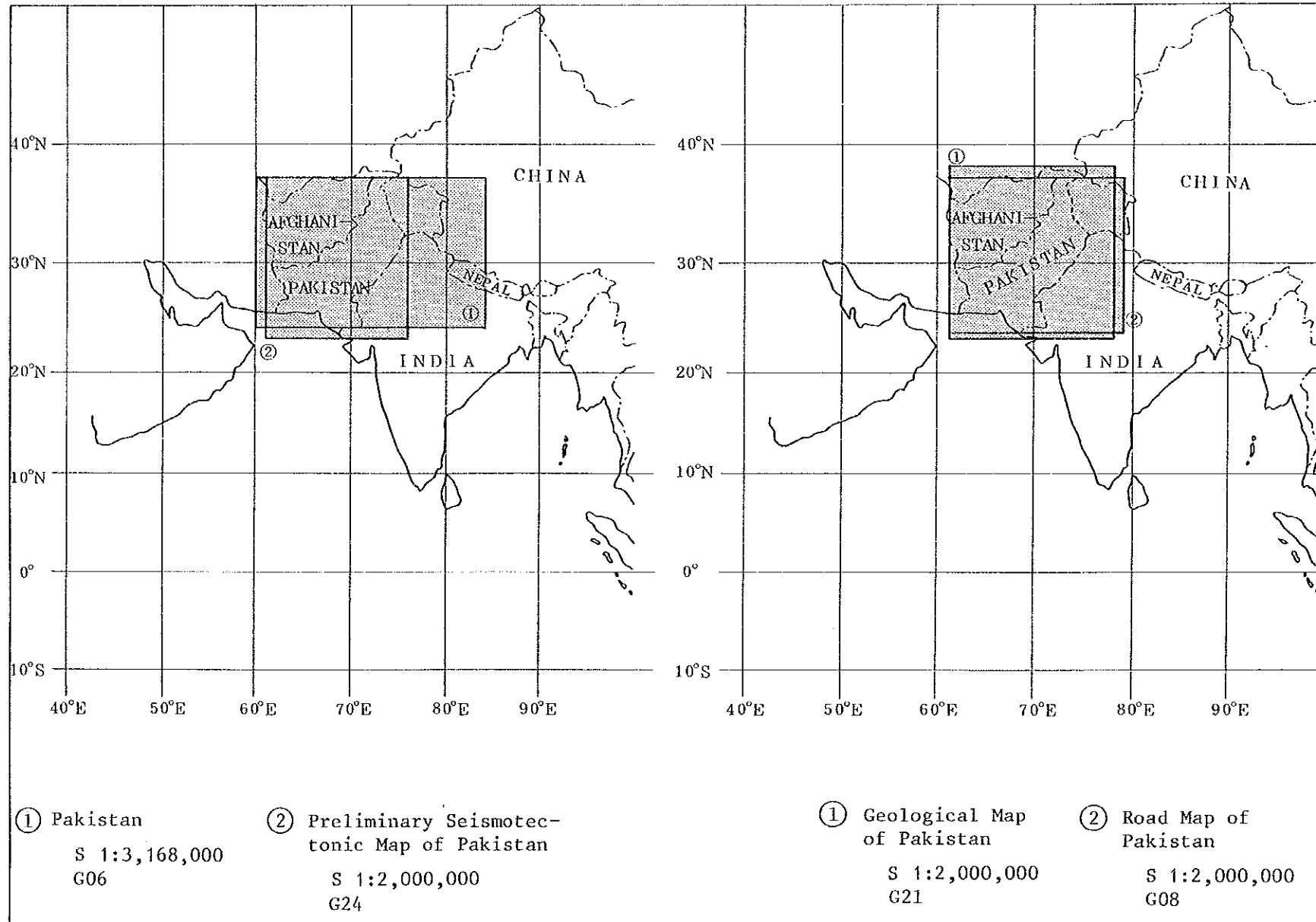


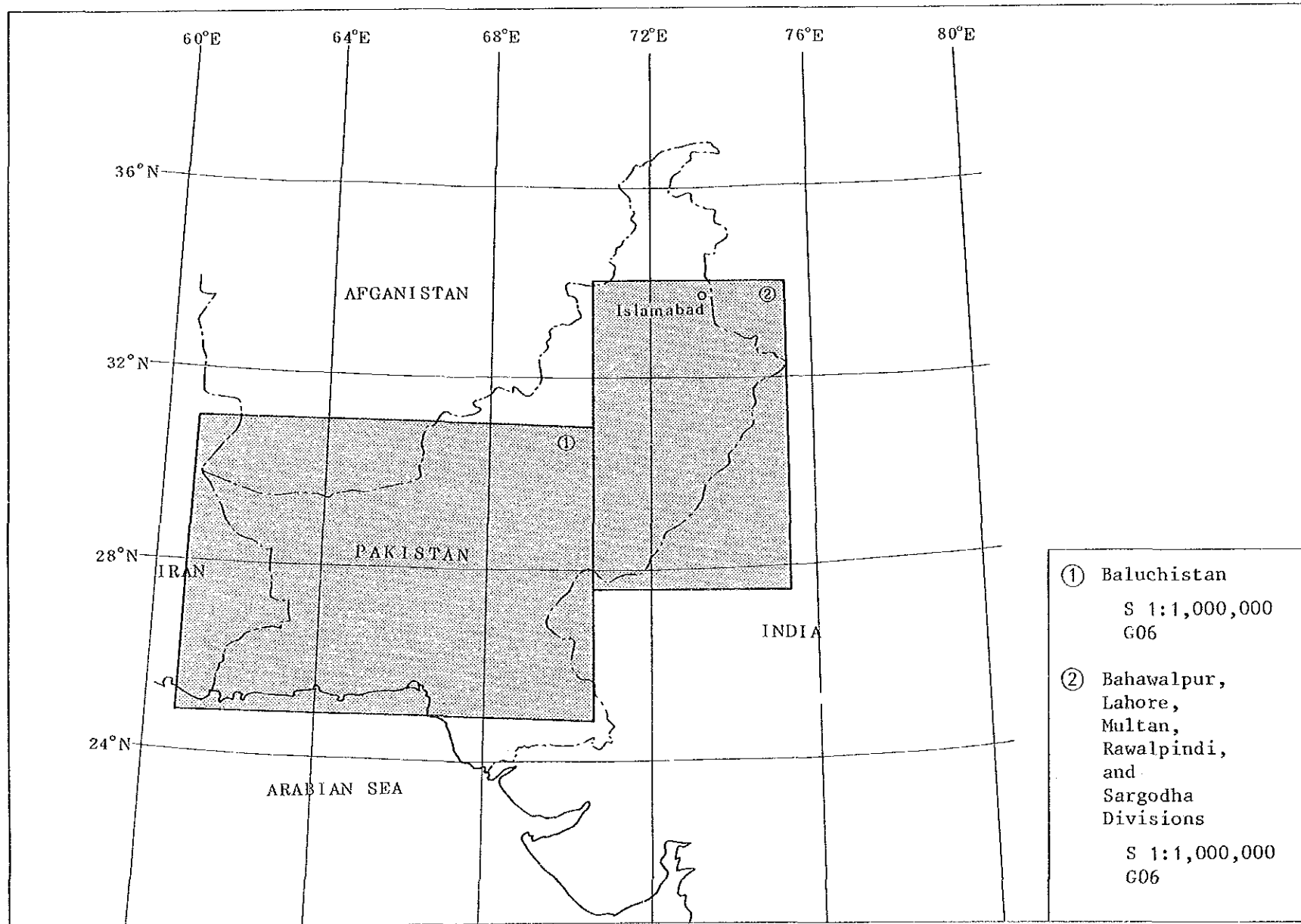


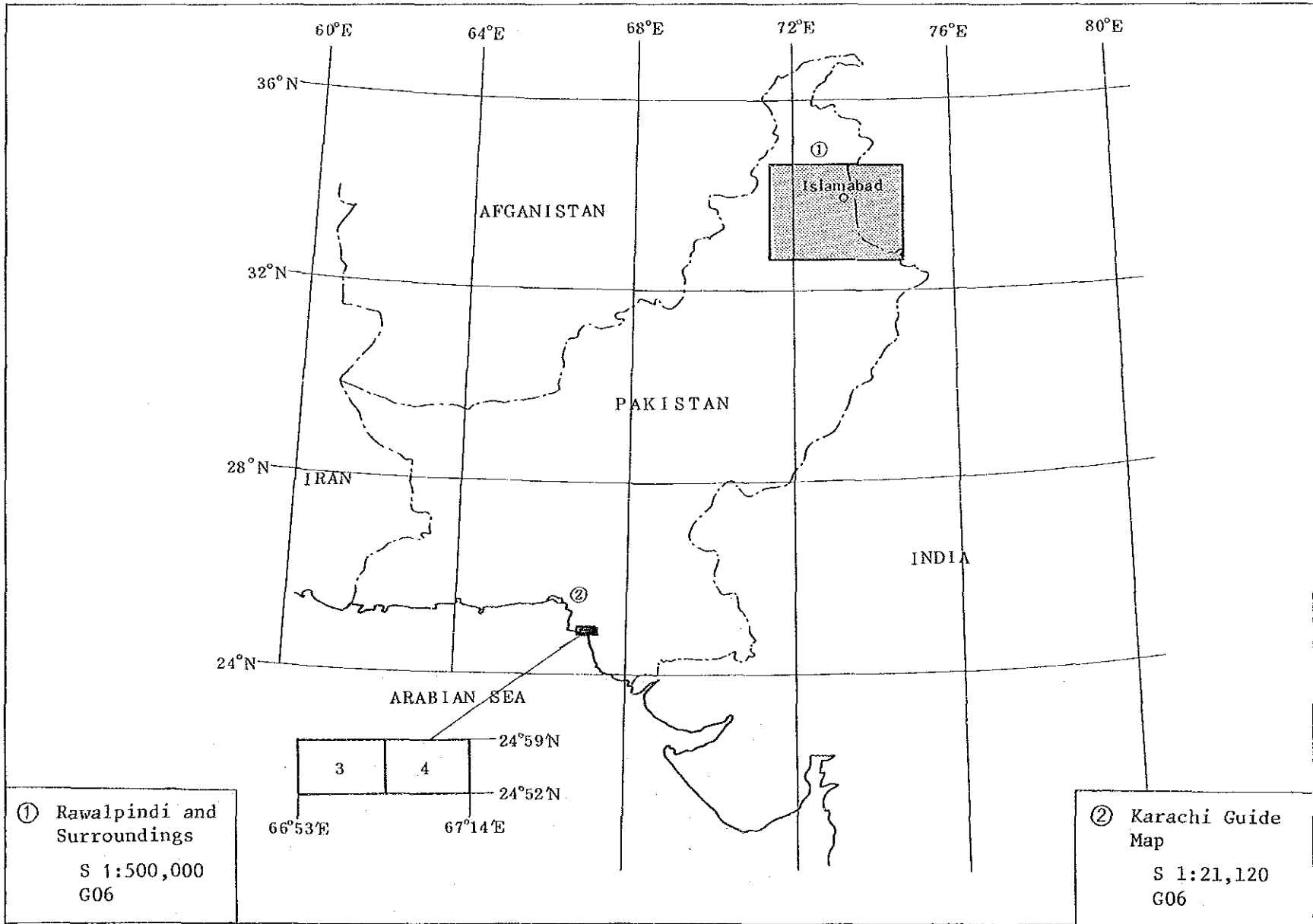


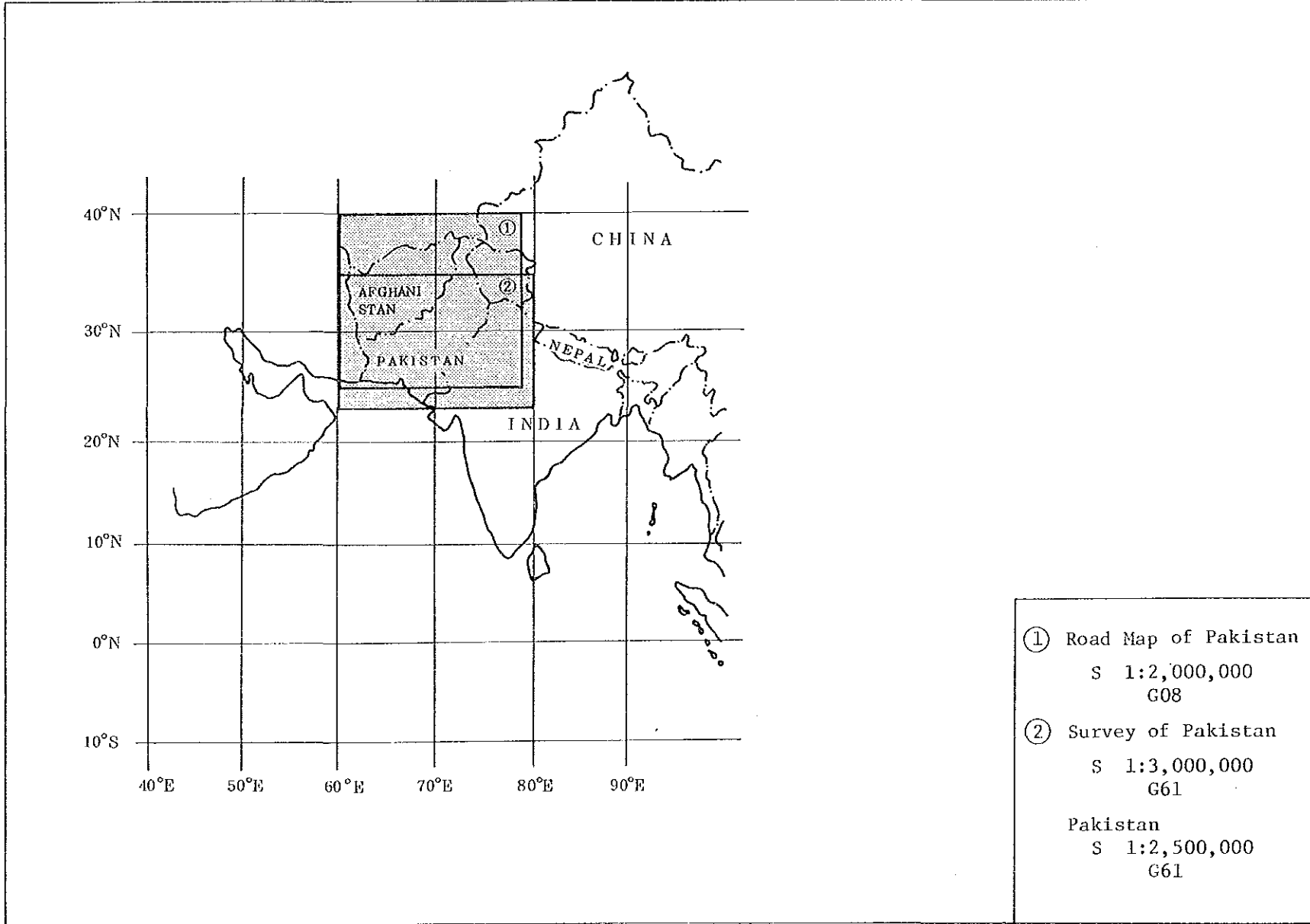
ネ
パ
ー
ル

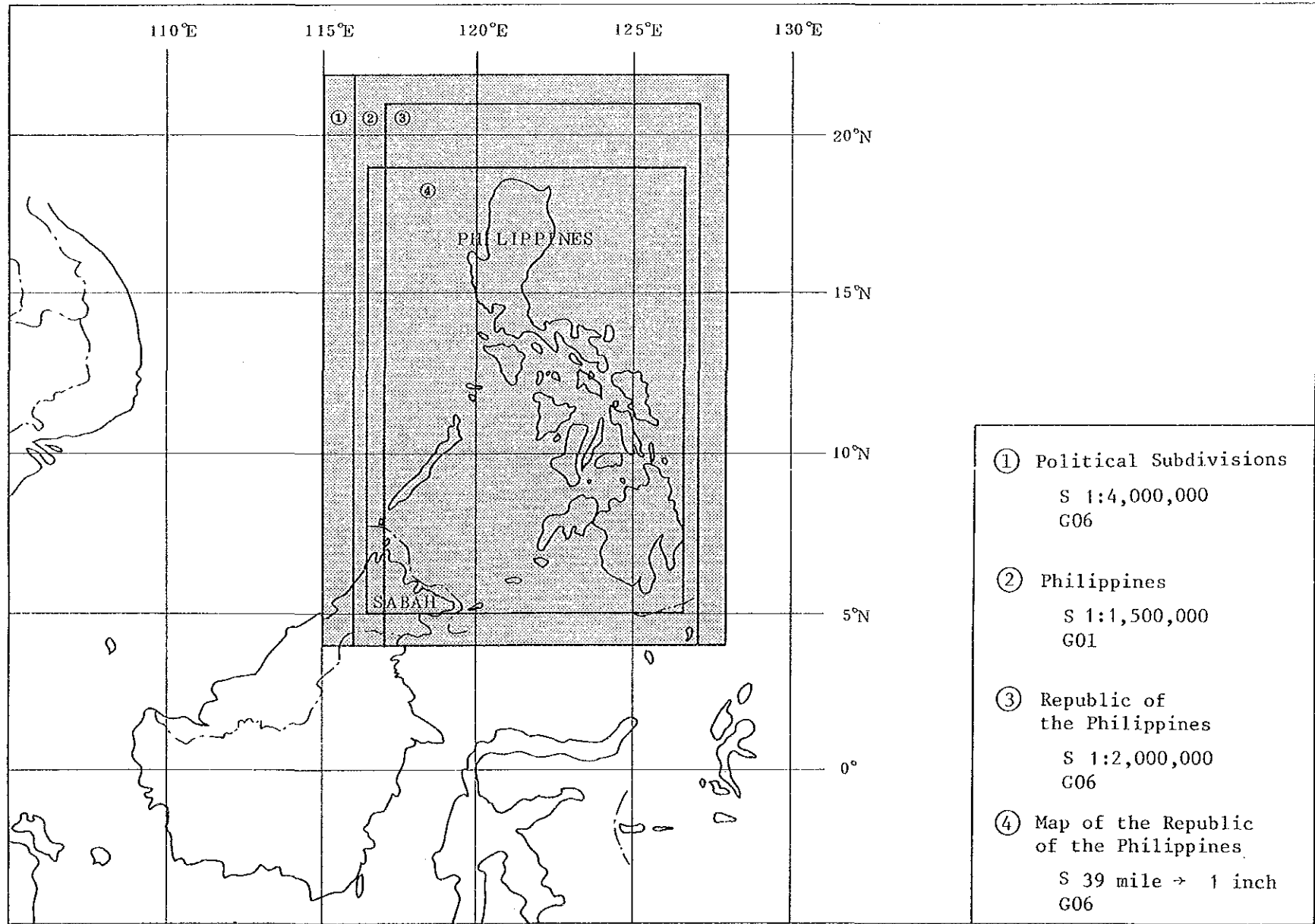


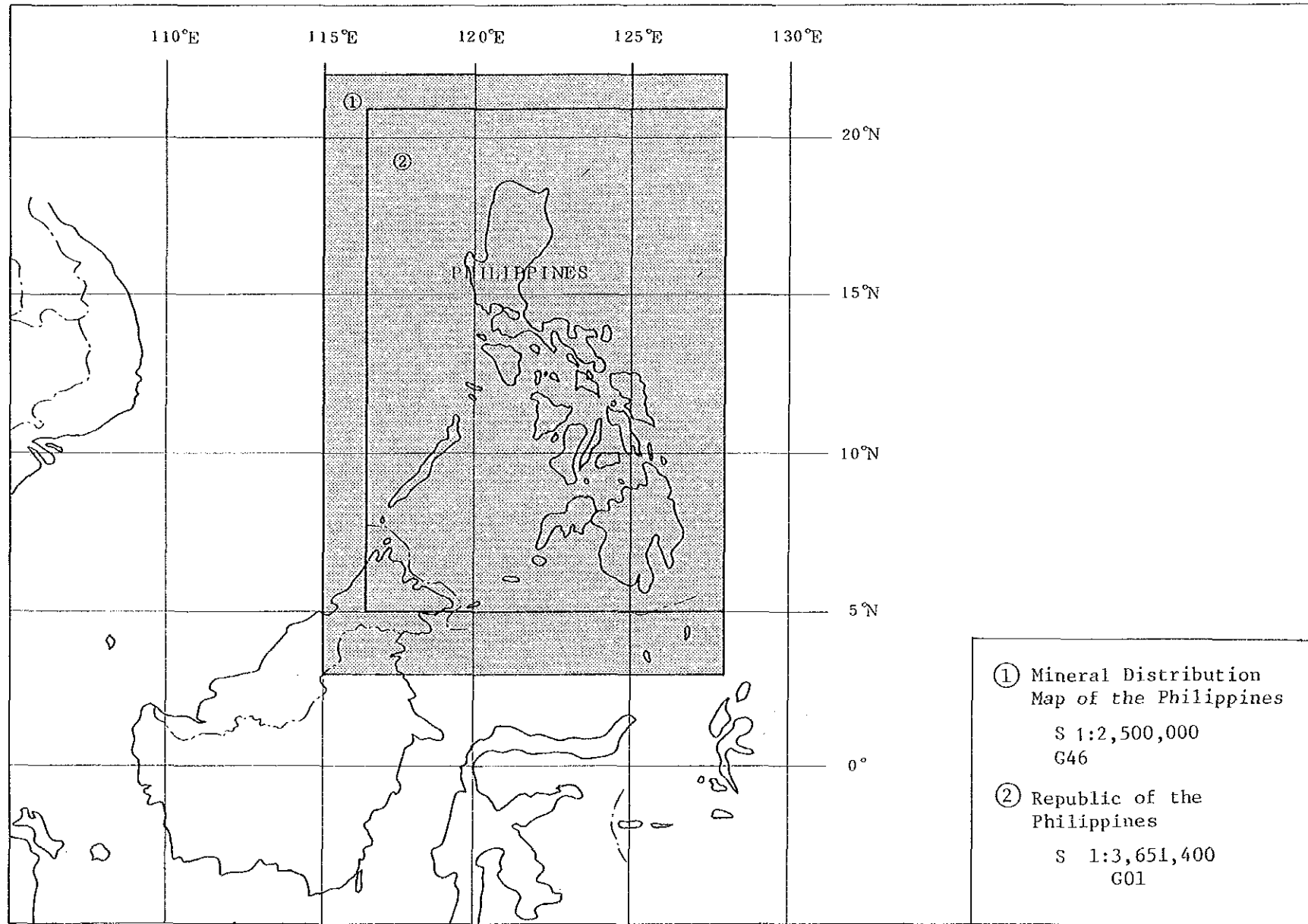




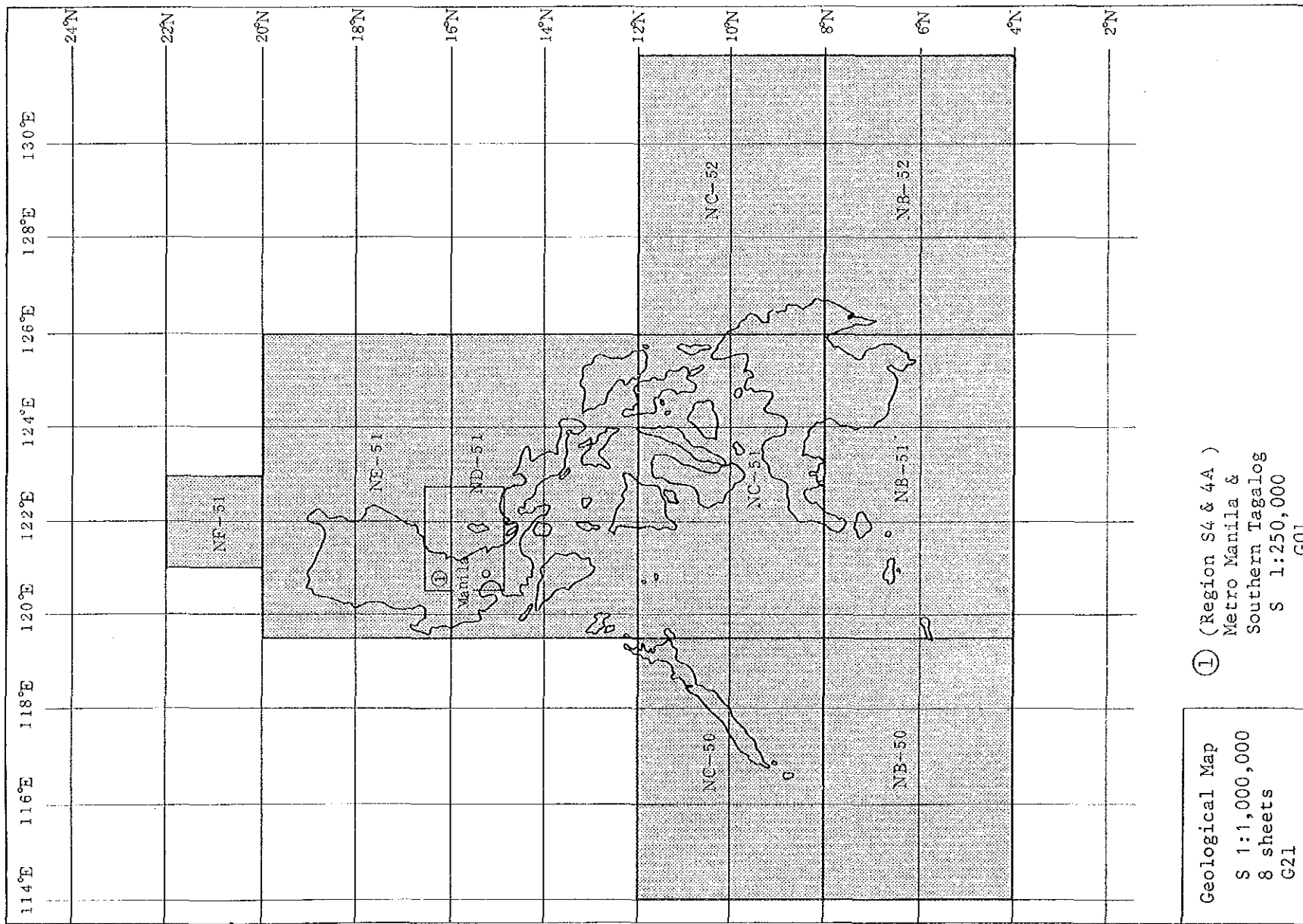








B-4, C-2



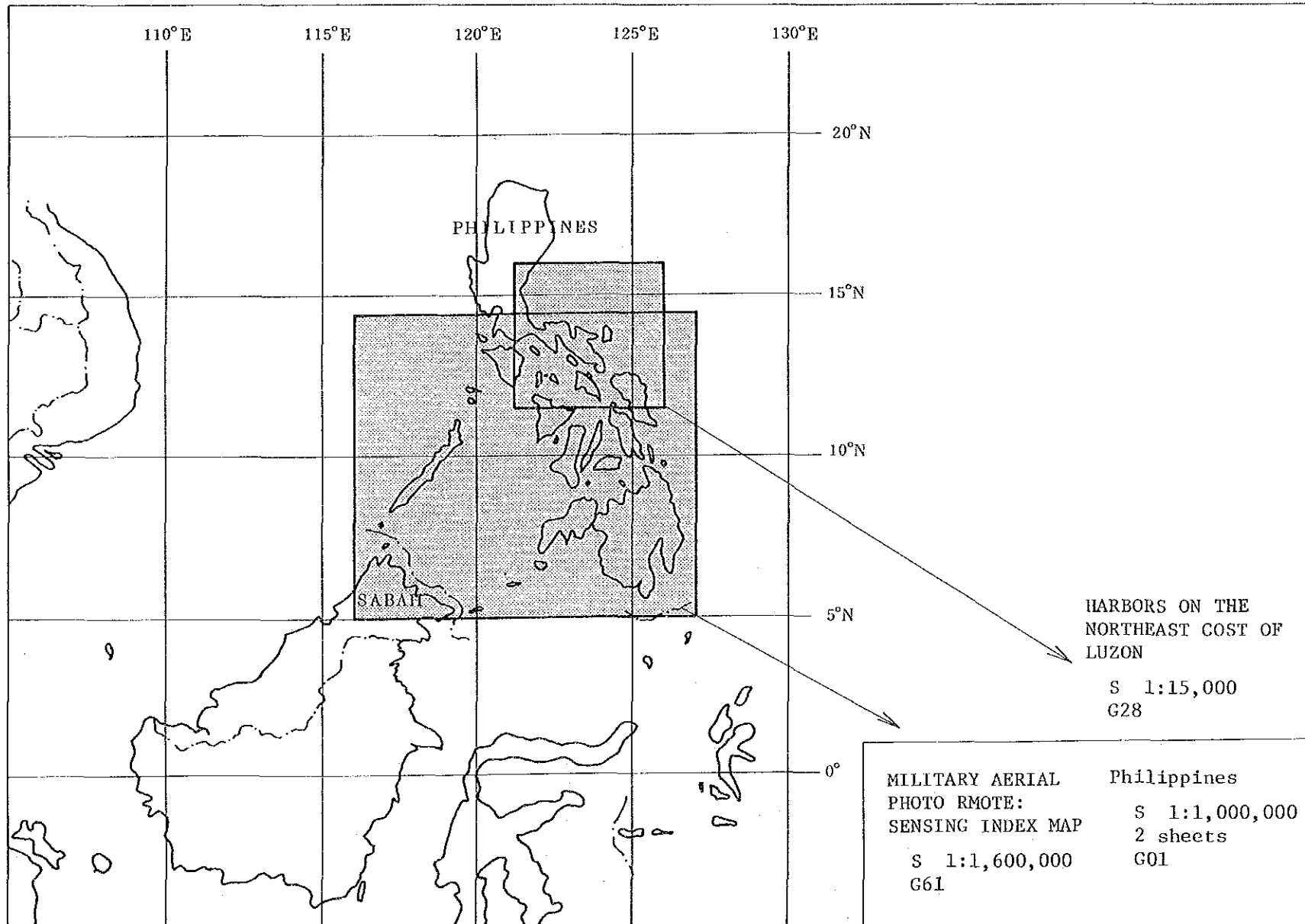
フィリピン

Geological Map
 S 1:1,000,000
 8 sheets
 G21

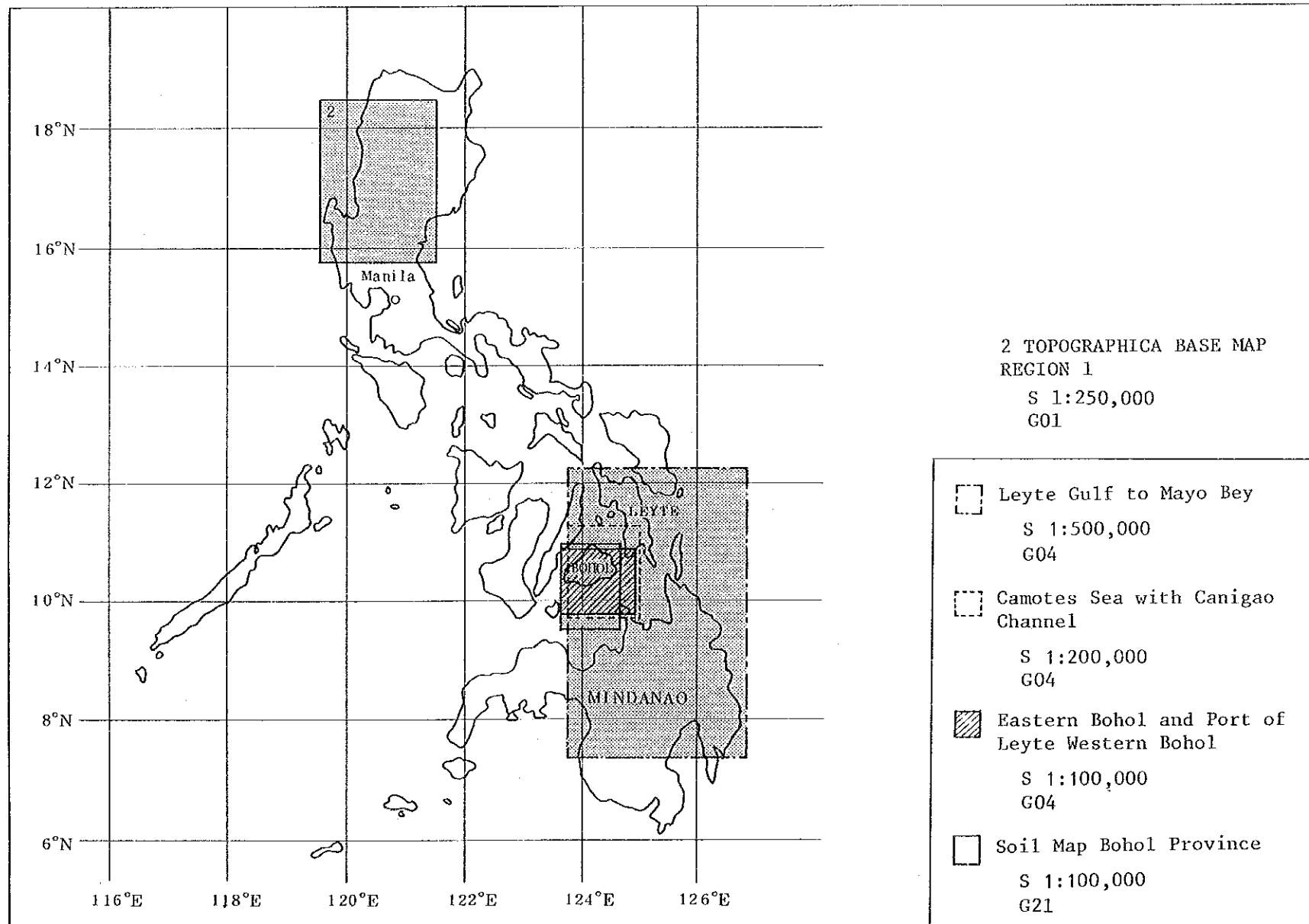
① (Region S4 & 4A)
 Metro Manila &
 Southern Tagalog
 S 1:250,000
 G01

A-1, C-2

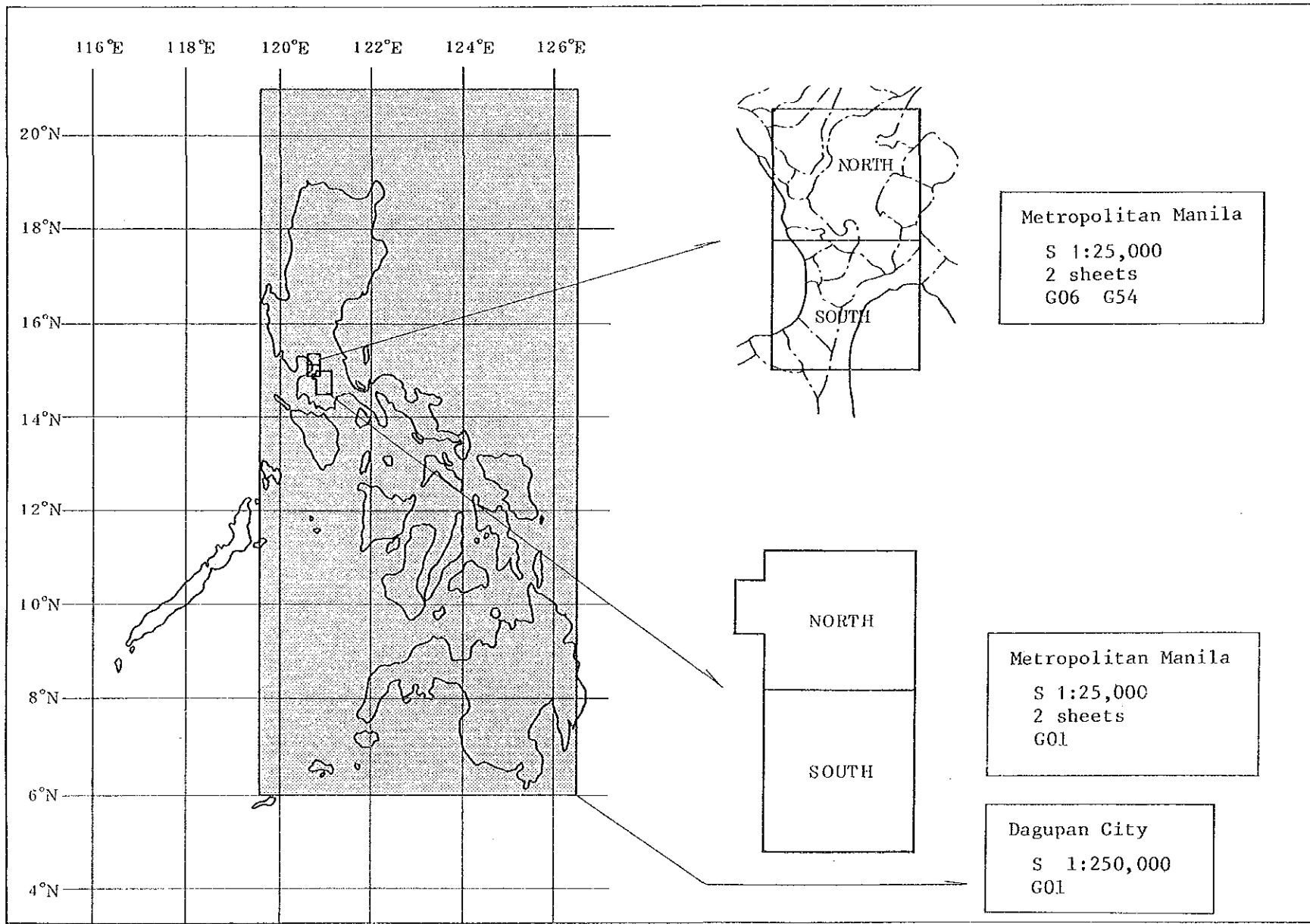
フィリピン



ソ
リ
リ
リ
ソ

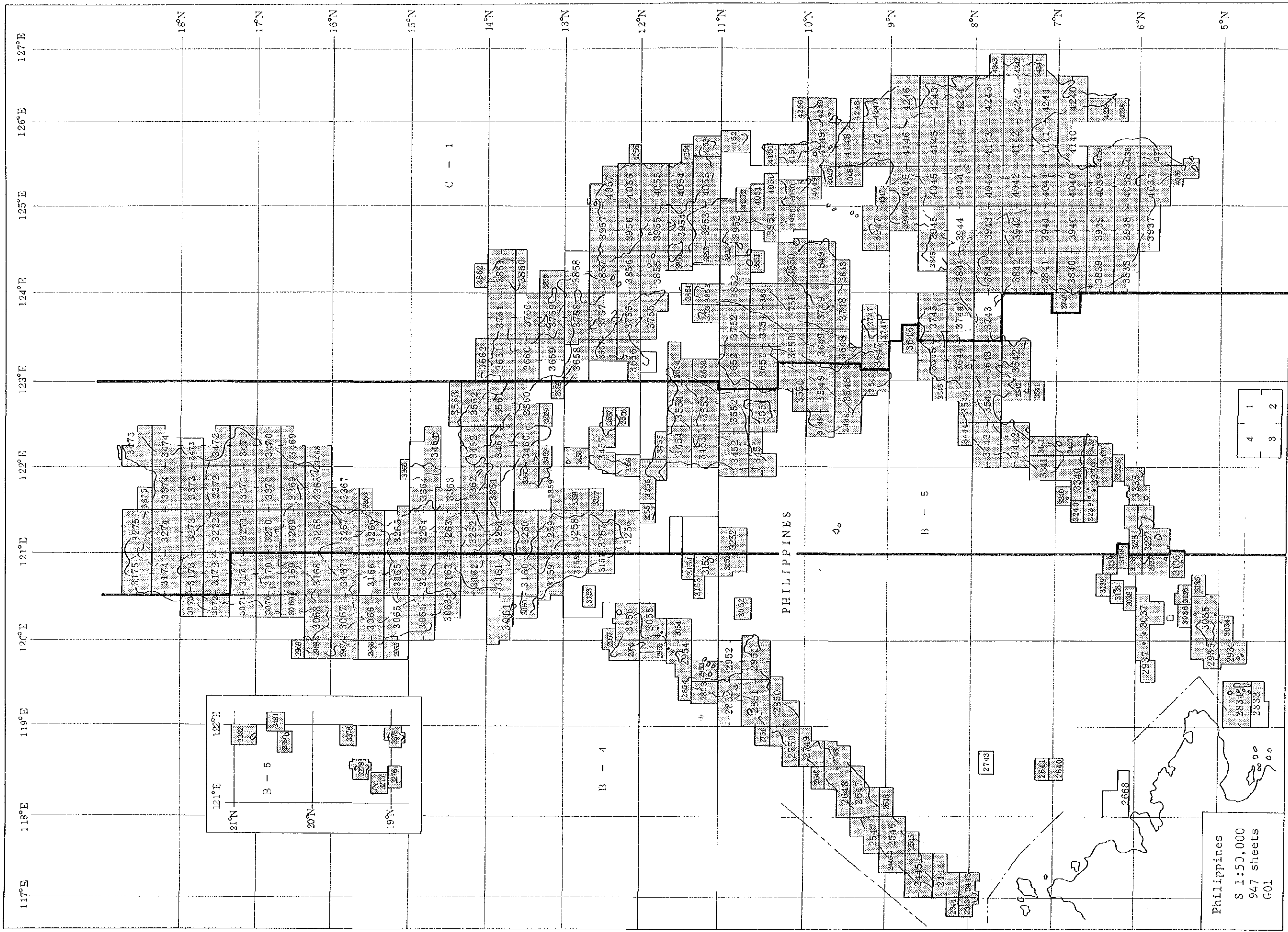


フィリピン

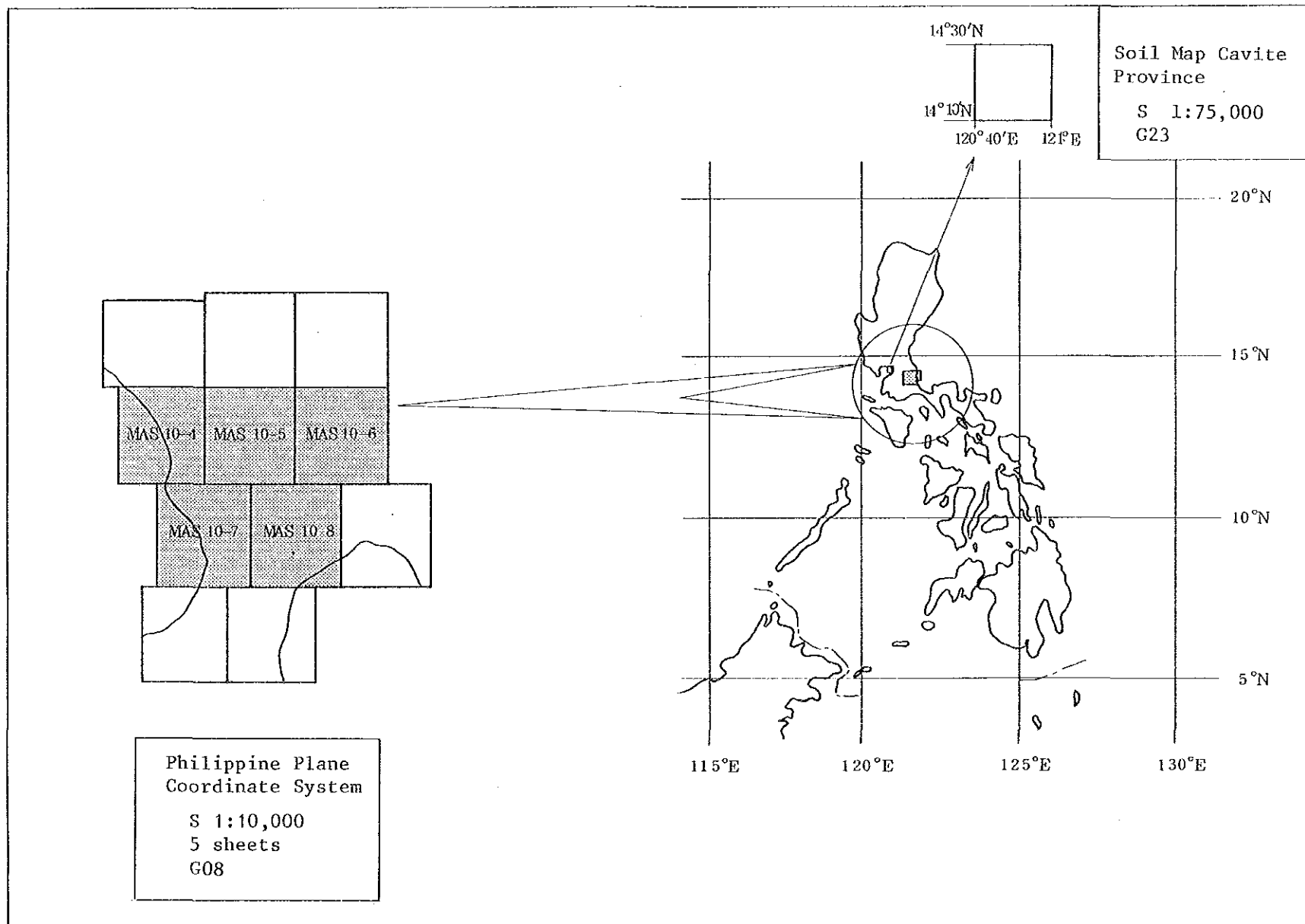




ソリリス



Philippines
 S 1:50,000
 947 sheets
 G01



フ
イ
リ
ピ
ン

