国際協力事業団

No. 52

中華人民共和国
水　利　部

社会開発調査部報告書

中華人民共和国

太湖水環境管理計画調査

最終報告書

付　属　書

1998年6月

国際航業株式会社
株式会社建設技術研究所

JICA LIBRARY
J 1143476 [8]

社調二
JR
98－052

1143476 (8)

国際協力事業団

中華人民共和国
水　利　部

中華人民共和国

太湖水環境管理計画調査

最終報告書

付　属　書

1998年6月

国際航業株式会社
株式会社建設技術研究所

中華人民共和国

太湖水環境管理計画調査

最終報告書の構成

Vol.1　要　約

Vol.2　主報告書

Vol.3　付属書

Vol.4　資料集

通貨換算率

本調査においては次の換算率を用いた。

1.00元 =0.121 US$ = 13.88円

1997年7月現在

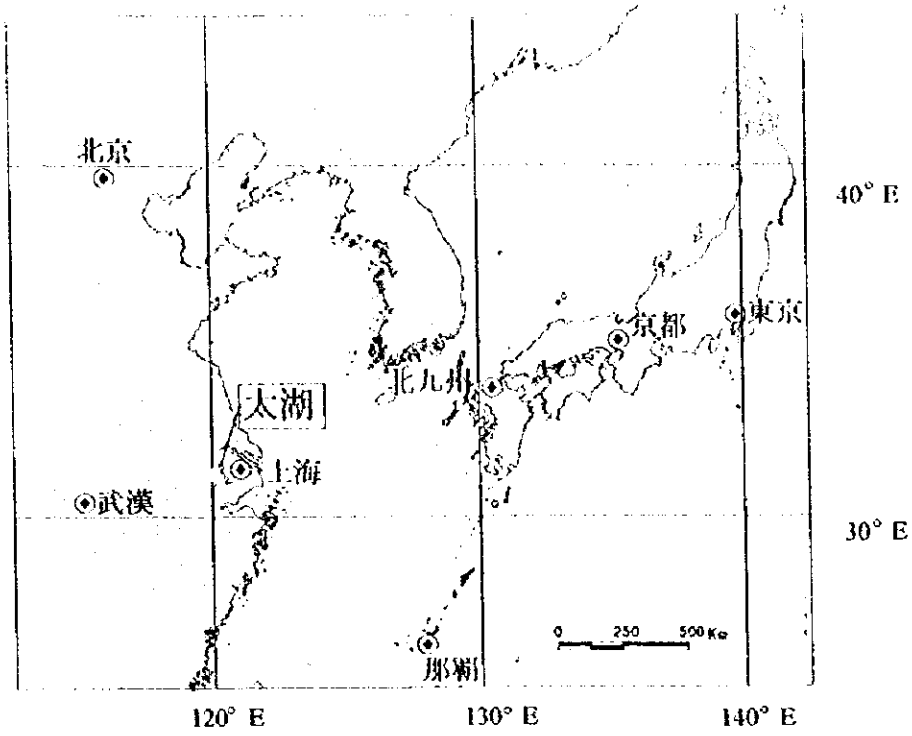
北京
40° E
京都
東京
北九州
太湖
上海
武漢
30° E
0 250 500 Km
那覇
120° E
130° E
140° E

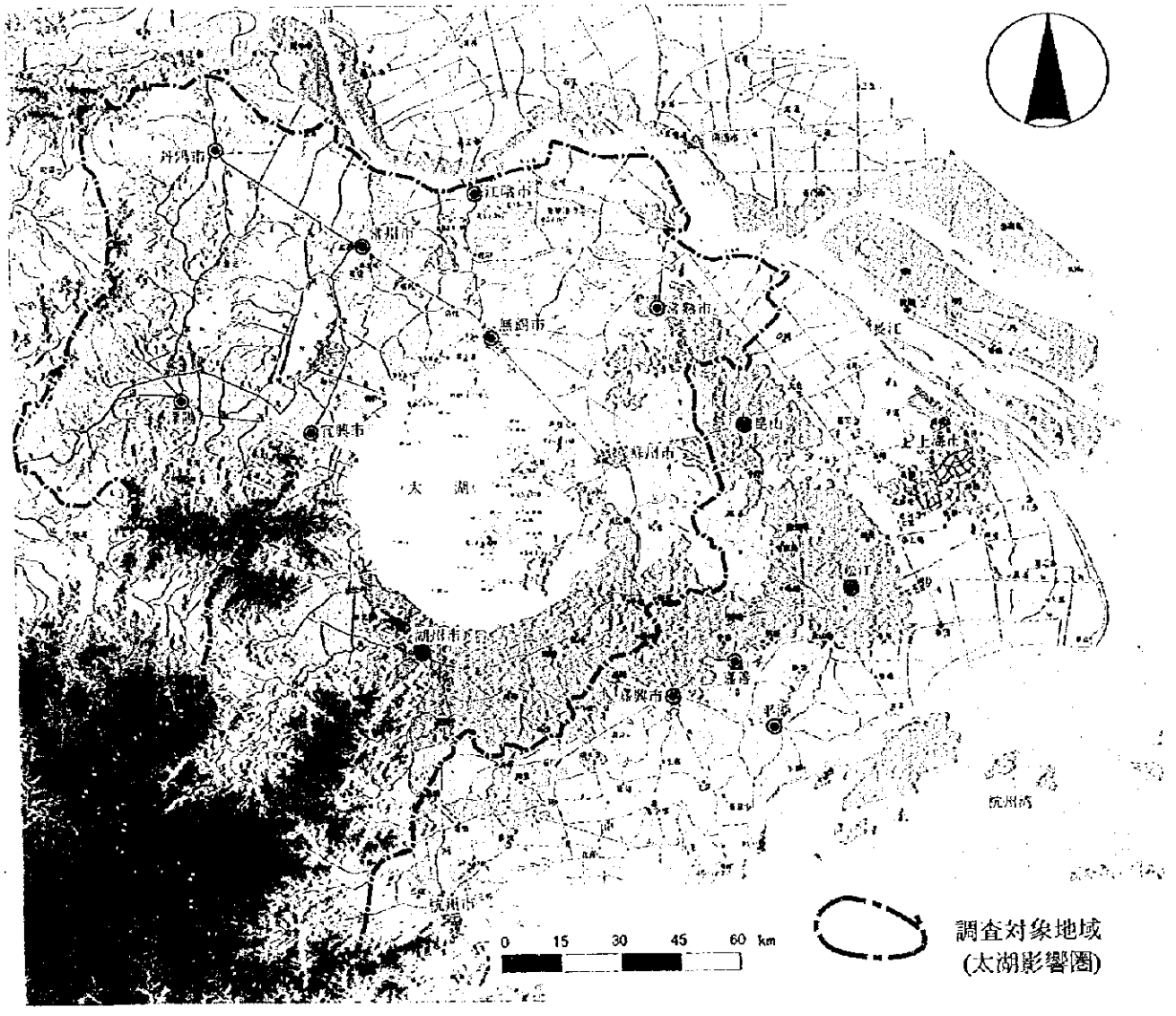
江陰市
無錫市
蘇州市
宜興市
太湖
湖州市
嘉興市
杭州湾
0 15 30 45 60 km
調査対象地域
(太湖影響圏)

位　置　図

太湖ブロック区分と水域類型

ﾌﾞﾛｯｸ No.	ﾌﾞﾛｯｸ名称	生態系		水域利用	湖岸利用	水域類型
		魚類	水生植物			
1	梅梁湾	・銀魚産卵保護区(湾口部)		・水道水源(4 個所)	・無錫太湖国家観光地区 ・梅梁湾北東部 亀頭渚公園 梅園・錫山公園	II
2	竺山湖	・銀魚産卵保護区		・養殖用生け簀		II
3	西太湖北部	・紅白類産卵場 ・Coilia 類の主要棲息地	・抽水植物			II
4	大太湖北部	・Coilia 類の主要棲息地				III
5	貢湖	・銀魚産卵保護区	・沈水植物 ・抽水植物	・水道水源(3 個所、内2個所は建設中)		II
6	西太湖南部	・紅白類産卵場				II
7	大太湖南部	・Coilia 類の主要棲息地	・抽水植物			III
8	譚山		・抽水植物	・養殖用生け簀	・蘇州太湖国家観光地区	III
9	胥湖	・Coilia 類の主要棲息地 ・刀鮫の産卵保護区	・沈水植物	・水道水源(5 個所)	・東山風景区 ・西山風景区 ・別荘地(東山鎮付近)	II
10	南太湖		・抽水植物		・ﾘｿﾞｰﾄ地区(小梅口周辺) ・ﾘｿﾞｰﾄ開発予定地区(七都付近)	III
11	東太湖	・ｺｲ類産卵場 ・ｷﾞﾝﾌﾞﾅ類産卵保護区	・沈水植物 ・抽水植物	・水道水源(1 個所) ・養殖用生け簀		II

水域類型 II：主に集中型生活飲料水水源地一級保護区、稀少魚類保護区、魚エビ産卵場等に適用
水域類型 III：主に集中型生活飲料水水源地二級保護区、一般魚類保護区及び遊泳区に適用

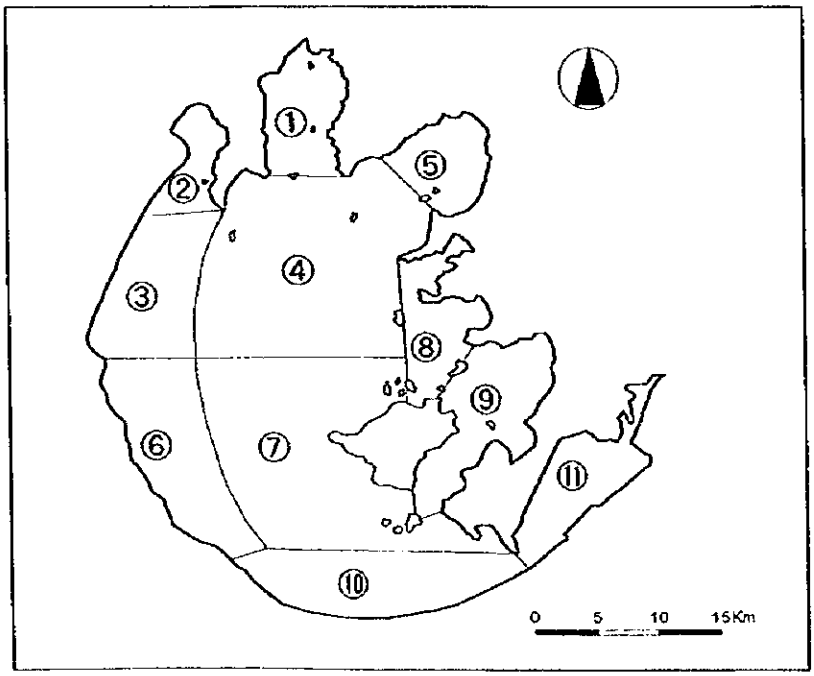

略 号 一 覧

1. 度量衡

(長さ)

mm ：ミリメートル
cm ：センチメートル
m ：メートル
km ：キロメートル

(面積)

m^2 ：平方メートル
km^2 ：平方キロメートル
ha ：ヘクタール

(体積)

cm^3 ：立方センチメートル
L ：リットル
m^3 ：立方メートル

(重さ)

mg ：ミリグラム
g ：グラム
kg ：キログラム
ton ：トン

(時間)

s ：秒
min ：分
day ：日

(速度)

m/s ：メートル/秒
m^3/s ：立方メートル/秒

2. 原単位

m^3/人・日 ： 1人1日当たりの用水量または排水量（立方メートル）
L/人・日 ： 1人1日当たりの用水量または排水量（リットル）
g/人・日 ： 1人1日当たりの発生負荷量（グラム）
kg/頭・年 ： 家畜1頭当たり年間発生負荷量（キログラム）
ton/年 ： 年間の発生（排出）負荷量（トン）
kg/万元 ： 生産額1万元当たりの発生負荷量（キログラム）
m^3/万元 ： 生産額1万元当たりの排水量（立方メートル）
ton/ha ： 1ヘクタール当たりの生産量（トン）

3. 通貨単位

元 ： 人民元　　円 ： 日本円　　US$ ： アメリカドル

4. その他の単位

mg/L	:	濃度（ミリグラム/リットル）
μg/L	:	濃度（マイクログラム/リットル）
℃	:	気温、水温（度）
μs/cm	:	電気伝導度（マイクロモー/センチメートル）
lux	:	照度（ルックス）
kW	:	電力（キロワット）
kWh	:	時間当たり電力（キロワットアワー）
MHz	:	周波数（メガヘルツ）

5. 水質記号

pH ： 水素イオン濃度　　EC ： 電気伝導度　　DO ： 溶存酸素

BOD_5	:	生物化学的酸素要求量（5 日間 20℃）			
$COD_{(Cr)}$	:	化学的酸素要求量（重クロム酸カリウム法）			
$COD_{(Mn)}$	:	化学的酸素要求量（過マンガン酸カリウム法）			
SS	:	懸濁物質	Chl-a	:	クロロフィルa
T-N	:	総窒素	NH_4-N	:	アンモニア態窒素
NO_3-N	:	硝酸態窒素	NO_2-N	:	亜硝酸態窒素
I-N	:	無機態窒素	O-N	:	有機態窒素
T-P	:	総リン	PO_4-P	:	リン酸態リン
I-P	:	無機態リン	O-P	:	有機態リン
P-TN	:	粒子態総窒素	D-TN	:	溶存態総窒素
P-TP	:	粒子態総リン	D-TP	:	溶存態総リン
P-COD	:	粒子態 COD	D-COD	:	溶存態 COD

6. その他の記号

V	:	容積
Φ	:	直径
%	:	パーセント

目　　次

第１章　社会経済の現況及び将来予測
第２章　排出負荷量の現況及び将来予測
第３章　水文・水理と流入負荷量モデル
第４章　生物・環境
第５章　太湖の水環境と湖内モデル
第６章　富栄養化対策
第７章　水環境観測・監視システム
第８章　組織・体制
第９章　施設計画・積算
第10章　事業実施計画・事業評価

第１章

社会経済の現況及び将来予測

目　　次

頁

第1章　社会経済の現況及び将来予測

1－1　社会経済の現況 …… 1-1
1－1－1　太湖流域と行政区画 …… 1-1
1－1－2　太湖流域と第八次五カ年計画 …… 1-1
1－1－3　太湖影響圏と行政区画 …… 1-2
1－1－4　太湖影響圏と第八次五カ年計画 …… 1-2
1－1－5　人口 …… 1-3
1－1－6　産業構造 …… 1-4
1－1－7　地域開発と土地利用 …… 1-6
1－1－8　土地利用 …… 1-8
1－2　社会経済の将来予測 …… 1-9
1－2－1　社会経済発展シナリオ …… 1-9
1－2－2　人口予測 …… 1-13
1－2－3　工業生産高予測 …… 1-14
1－2－4　畜産・水産養殖予測 …… 1-16
1－2－5　土地利用予測 …… 1-16

表

表 1.1.1　省別国内総生産順位（1993年） …… 1-18
表 1.1.2　行政区別八五計画実績 …… 1-19
表 1.1.3　太湖影響圏の人口統計（1995年） …… 1-20
表 1.1.4　太湖影響圏の経済指標（1995年） …… 1-21
表 1.1.5　太湖影響圏の農業生産量（1995年） …… 1-22
表 1.1.6　太湖影響圏の工業形態別生産高（1995年） …… 1-23
表 1.1.7　業種別工業生産高（1995年） …… 1-24
表 1.1.8　客貨物運輸量（1995年） …… 1-25
表 1.1.9　主要経済開発区概要 …… 1-26
表 1.1.10　太湖影響圏の土地利用（1995年） …… 1-27
表 1.2.1　国内総生産の将来予測 …… 1-28
表 1.2.2　人口予測 …… 1-31
表 1.2.3　都市人口予測 …… 1-32
表 1.2.4　業種別工業生産高予測 …… 1-33
表 1.2.5　形態別工業生産高比 …… 1-36

表 1.2.6　家畜飼育頭数将来予測 …… 1-37
表 1.2.7　水産養殖生産量予測 …… 1-41
表 1.2.8　土地利用予測（2000 年） …… 1-42

図

図 1.1.1　行政区別国内総生産推移(1990－1995 年) …… 1-43
図 1.1.2　行政区別人口（1995 年） …… 1-44
図 1.1.3　主要地区人口推移(1990－1995 年) …… 1-45
図 1.1.4　行政区別国内総生産（1995 年） …… 1-46
図 1.1.5　県・県級市別工業生産高(1995 年) …… 1-47
図 1.1.6　業種別工業生産高比率 …… 1-48
図 1.1.7　主要開発区位置図 …… 1-49
図 1.2.1　行政区別国内総生産予測 …… 1-50
図 1.2.2　都市人口予測 …… 1-51
図 1.2.3　工業生産高と第２次産業 GDP の相関図 …… 1-52
図 1.2.4　業種別工業生産高予測 …… 1-53
図 1.2.5　家畜頭数経年変化 …… 1-56

第１章　社会経済の現況及び将来予測

１－１　社会経済の現況

１－１－１　太湖流域と行政区画

中国の行政区画は、１級行政区から４級行政区までの４級制がとられている。すなわち、１級行政区は「省級」と呼ばれ、省、自治区、直轄市がこれにあたる。２級行政区は「地級」と呼ばれ、地級市、自治州、地区がこれにあたる。３級行政区は「県級」で、県、自治県、県級市及び(市)区がこれにあたる。４級行政区は「郷鎮級」で、郷及び鎮がこれにあたる。例えば、太湖流域において上海市は１級行政区、蘇州市は２級行政区、常熟市は３級行政区ということになる。

太湖流域は、長江（揚子江）と銭塘江-杭州湾の間に広がる地域で、行政上は上海市、江蘇省及び浙江省（いずれも１級行政区）に属している。上海市全体と江蘇省の南部地域及び浙江省の北部地域を含んでいる。流域面積 36,565km² のうち、52%が江蘇省に、34%が浙江省に、また 14%が上海市に属する。1989 年現在の流域人口は約 3,500 万人で、行政区別の人口比率は、江蘇省 42%、浙江省 23%、上海市 35%となっている。(出典：世界銀行 Staff Appraisal Report, Taihu Basin Flood Control Project, 1993)

１－１－２　太湖流域と第八次五カ年計画

（１）　長江デルタ経済区

中国の第八次五カ年計画（1991－1995）では、全国の地域区分を(1)沿海地区、(2)内陸地区、(3)少数民族地区、(4)貧困地区に分類している。このうち、沿海地区は経済発展の牽引役を果たすべき地区として位置づけられている。沿海地区の中部地帯に位置する上海市、江蘇省、浙江省を含む地域は、長江デルタ経済区として中国七大経済区の一つとされ、1985 年に開放地区に指定された。特に、ハイテク産業の導入、高級・高品質・先端的新興産業の開発、外向型経済の発展を通じて、国家の経済発展に寄与することが期待されている。

（２）　太湖流域の産業発展

中国全土における 1993 年の省別国内総生産を比較してみると、第一次産業では山東省、四川省、広東省についで江蘇省が第４位、浙江省が第８位となっている。一方、第二次産業では広東省についで江蘇省が第２位、浙江省が第４位となっており、これら両省における工業部門の比重の高さが目立っている。また、第三次産業においても、江蘇省が第２位、浙江省が第６位となっており、サービス業もかなり発達していることがわかる（表 1.1.1 参照）。

江蘇省南部地域から浙江省北部地域にかけての太湖流域における工業発展は特に目覚ましい。

例えば、江蘇省の工業総生産額は1990年の2,861.98億元から1994年の9,286.69億元(1990年固定価格)に増大しており、この間の増加率は年間平均で34.2%という高い成長率であった(江蘇統計年鑑1995年版)。江蘇省における1994年の行政区別(県レベル)の国内総生産をみると、無錫県(現在の錫山市)が176億元で第一位であり、以下江陰市(165億元)、張家港市(152億元)、武進市(137億元)など10位までを太湖流域の地域が占めている。

また、浙江省においても、1978年から1994年にかけての農業生産の年間伸び率が5ないし6%であるのに対し、工業生産の伸び率は24ないし25%であり、特に1991年から1994年の3年間における工業生産の平均伸び率は38.1%に達している(浙江統計年鑑1995年版)。行政区(地級市レベル)別の国内総生産をみると、杭州市が585億元で第一位、次いで寧波市(463億元)、紹興市(308億元)、温州市(297億元)、台州市(268億元)、嘉興市(256億元)などが続いている。

上述の通り、太湖流域の特に江蘇省南部地域は、1985年以降工業発展の速度が極めて急速であり、現在も発展中であることがわかる。

1－1－3　太湖影響圏と行政区画

太湖影響圏(21,969km²)は、太湖流域(36,565km²)のうち太湖の水環境に影響する地域(後述)で、江蘇省南部から浙江省北部に位置している。厳密には安徽省(宣城地区)の一部が含まれるが、この部分は全体の1.2%にすぎない。

太湖影響圏に関係する2級行政区は、江蘇省では蘇州市、無錫市、常州市、鎮江市及び南京市であり、浙江省では湖州市と杭州市、安徽省では宣城地区である。これらの地級市(地区)のうち、行政区全体が太湖影響圏に含まれているのは、江蘇省の無錫市と常州市だけであり、その他の地級市(地区)はその一部が太湖影響圏に含まれる。

1－1－4　太湖影響圏と第八次五カ年計画

太湖影響圏の各地級市(地区)における第八次五カ年計画(八五計画)の成果の概要は下記の通りである。なお、下記の数値は、太湖影響圏外も含めた行政区全体に関するものである。

(1)　蘇州市

総人口は561万人から572.9万人に増加し、年平均増加率は0.4%であった。国内総生産は202.1億元から903.1億元に増大し、年平均伸び率は34.9%であった。産業別伸び率は、第

一次産業、第二次産業、第三次産業がそれぞれ 18.1%、34.5%、44.8%であり、第三次産業と第二次産業の伸び率が大きい。これに伴って産業構造比率も大幅に変化し、1990 年の 17：61：22 から 1995 年には 9：60：31 となった。

（2）　無錫市

総人口は 417.7 万人から 429 万人に増加し、年平均増加率は 0.5%であった。国内総生産は 160.4 億元から 761.1 億元に増大し、年平均伸び率は 36.5%であった。産業別伸び率は、第一次産業、第二次産業、第三次産業がそれぞれ 18.1%、33.3%、49.9%であり、第三次産業と第二次産業の伸び率が大きい。これに伴って産業構造比率も大幅に変化し、1990 年の 11：67：22 から 1995 年には 5：60：35 となった。

（3）　常州市

総人口は 324.9 万人から 333.7 万人に増加し、年平均増加率は 0.5%であった。国内総生産は 94.87 億元から 369.7 億元に増大し、年平均伸び率は 31.3%であった。産業別伸び率は、第一次産業、第二次産業、第三次産業がそれぞれ 17.6%、30.7%、41.5%であり、第三次産業と第二次産業の伸び率が大きい。これに伴って産業構造比率も大幅に変化し、1990 年の 19：61：20 から 1995 年には 11：60：29 となった。

（4）　湖州市

総人口は 245.3 万人から 252.6 万人に増加し、年平均増加率は 0.6%であった。国内総生産は 55.0 億元から 227.3 億元に増大し、年平均伸び率は 32.8%であった。産業別伸び率は、第一次産業、第二次産業、第三次産業がそれぞれ 17.7%、37.4%、40.9%であり、第三次産業と第二次産業の伸び率が大きい。これに伴って産業構造比率も大幅に変化し、1990 年の 34：44：22 から 1995 年には 19：52：29 となった。

上記の 4 地級市を含め、太湖影響圏に関連する 8 地級市（地区）のそれぞれの八五計画実績を表 1.1.2 及び図 1.1.1 に示した。

1－1－5　人口

（1）　人口集計

太湖影響圏の人口は、各地級市（地区）を県級行政区に分割し、それらの人口を集計した。ただし、県級行政区の全体が太湖影響圏内に含まれない場合は、面積比率により人口を配分

した。例えば、湖州市徳清県の人口は、行政区の全人口のうち、64.4%を太湖影響圏の人口とした。このようにして集計したこの地域の1995年時点での人口は1,640万人である。

（2）　行政区別人口及び人口密度

行政区別に見ると蘇州市（太湖影響圏のみ）の人口が470万人（全体の28.7%）と最も多く、次いで無錫市の429.2万人(同26%)、常州市の333.6万人（同20.3%）、湖州市（太湖影響圏のみ）の237.9万人（同15%）等である。全人口のうち1,113万人（68%）が農業人口であり、残りの527万人が非農業人口である。人口密度は都市部と農村部で大きな違いがあるが、平均では平方キロメートル当たり746人である。行政区別では無錫市（1,084人/km²）の人口密度が最も高く、次いで蘇州市（969人/km²）、常州市（780人/km²）等となっている。（表1.1.3及び図1.1.2参照）

（3）　人口増加率

中国では1970年代後半に、現代化を早期に進めていくための基礎づくりとして人口抑制の必要性が指摘された。人口抑制のため、いわゆる「一人っ子政策」が1979年以後実施されている。この政策の主柱は、晩婚（法定婚姻年令より3年以上遅らせて結婚すること）、晩産（女子は24才を過ぎてから出産すること）、少生（少なく生むこと）、稀（出産間隔を3～4年あけること）である。このような人口計画を裏付ける法令としては、1982年12月の「中華人民共和国憲法」と1980年9月制定の「中華人民共和国婚姻法」がある。このような政策の遂行により、中国では1970年代以後出生率が急速に低下している。

太湖影響圏における主要地級市（蘇州、無錫、常州、湖州）の人口は、1990年から1995年末までに、年平均0.4%から0.6%の割合で増加した。行政区別の年平均増加率は、蘇州市が0.4%、無錫市と常州市が0.5%、湖州市が0.6%となっている。（表1.1.2及び図1.1.3参照）

1－1－6　産業構造

（1）　国内総生産（GDP）

太湖影響圏（26県・県級市）における国内総生産は、1995年時点では2,273億元で、そのうち第一次産業が204億元（9.0%）、第二次産業が1,323億元(58.2%)、第三次産業が746億元（32.8%）を占めている。第二次産業は、工業と建築業を含んでいるが、その90%以上は工業によるものであり、工業が太湖影響圏における経済活動の重要な柱となっていることが分かる。

国内総生産のうち、第一次産業の比率が高い行政区は、南京市高淳県（34.4%）、宣城地区（33.2%）、湖州市（18.8%）、鎮江市（16.2%）である。第二次産業の比率が高い行政区は常州市（61.3%）、無錫市（59.6%）、蘇州市（57.5%）などである。また第三次産業の比率が高い行政区は、無錫市（35.1%）と蘇州市（34.9%）である。（表 1.1.4 及び図 1.1.4 参照）。

太湖影響圏における一人当たり国内総生産は平均で 13,860 元であるが、行政区によって大きな差が見られる。平均を超える行政区は、無錫市（17,734 元）と蘇州市（16,195 元）だけであり、他の行政区は平均を下回っている。

（2）　農業

太湖影響圏における国内総生産のうち、第一次産業（農業部門）の占める割合は平均で 9%であり、他の部門に比較して経済的な比重は低い。また、工業部門、商業部門の発展に伴い、耕地面積の減少傾向が見られ、生産額では年間 10%以上の伸びを示しているものの、農業生産量は停滞気味といえる。1990 年から 1995 年までの八五計画期間中に、農業 GDP（第一次産業）は年平均 17%ないし 18%の割合で増加した（表 1.1.2 参照）。

食糧生産量は蘇州市（193 万トン）、常州市（160 万トン）、無錫市（154 万トン）が多く、湖州市（118 万トン）がこれらに次いでいる。綿花生産量は蘇州市の常熟、張家港の両県級市が全体の 90%強を占めている。油料は蘇州市が最も多く、次いで湖州市、常州市が多い。繭生産は湖州市が多く、次いで蘇州市、常州市が多い。茶の生産は杭州市が多く、湖州市、無錫市が続いている。（表 1.1.5 参照）

淡水水産品の 90%以上は人工養殖によるものである。養殖魚類の生産量は蘇州市が最も多く、無錫市、常州市が続いている。

家畜頭数のうち、豚の頭数は無錫市（110 万頭）が比較的多く、蘇州市、湖州市がこれに次いでいる。また、牛、馬などの大牧畜の頭数は湖州市（約 8,000 頭）が最も多く、無錫市、鎮江市、杭州市がこれに次いでいる。

（3）　工業

1990 年から 1995 年の間に、第二次産業部門（工業及び建築業）は急激な発展を遂げ、年間平均伸び率は、いずれの県級市においても 30%以上となっている（表 1.1.2 参照）。特に無錫市と蘇州市の伸びが大きい。

1990 年固定価格に基づく 1995 年時点での工業総生産高を見ると、蘇州市と無錫市が太湖影響圏のそれぞれ 35.7%と 35.5%の割合になっており、常州市（16.9%）と鎮江市（3.3%）を

加えると、この江蘇省の4行政区だけで全体の91%を占めている。また、太湖の南側に位置する浙江省の中では、湖州市の工業総生産高が比較的多く、全体の6.8%となっている。県級市別では張家港市の工業総生産高が最も多く、次いで錫山市、常熟市、江陰市などが続いている。（表1.1.6及び図1.1.5参照）

太湖影響圏における工業形態の特徴としては、郷営、村営等の農村部における工業生産が極めて盛んなことであり、表1.1.6を見ても明らかな通り、工業総生産高のうち、郷鎮工業と農村工業を合わせると工業総生産高の70%以上を占める。

業種別工業生産高では、繊維工業及び化学工業の比率が高い。特に湖州市と蘇州市では繊維工業の比率が高く、39%～42%を占めている。無錫、常州、鎮江の各市では、繊維工業に次いで、化学工業の比率が高く、13%～16%を占めている。なお、その他工業の中では、機械金属工業が大きな比重を占めており、特に常州、鎮江、無錫、杭州などの市ではその比率が高い。（表1.1.7及び図1.1.6参照）

（4）　サービス業（運輸、商業等）

八五計画期間中の第三次産業の伸びは大きく、各地級市においていずれも35%ないし40%以上の伸びを示している。第三次産業（サービス業）の内訳は、運輸業、商業、金融保険業、不動産業などであるが、太湖影響圏におけるサービス業部門の中では、商業（貿易を含む）の比重が大きい。特に蘇州市や無錫市では、商業部門だけで国内総生産のおよそ14%を占めている。

工業部門、商業部門の活動が活発なことから、太湖影響圏では運輸業も盛んで、旅客、貨物の総輸送量は年間3億トンを超える。太湖流域には大小多数の湖沼が分布し、河川、水路が網目状に発達している。また、北側には長江が400kmにわたって江蘇省内を東西に横切っており、太湖の東側には全長1,700kmに及ぶ京杭大運河が南北に走っている。このような状況から太湖流域の舟運は極めて活発で、貨物運輸量の50%近くが水路により輸送されている（表1.1.8参照）。これに対して旅客輸送量の95%以上は自動車（道路）によるものである。

1－1－7　地域開発と土地利用

（1）　開発区

1980年に福建省と広東省の4市の一部が経済特区に指定され、外資の導入による経済市場化政策の実験が開始された。これを踏まえて、1984年には沿海地区の14主要都市が開放され、経済技術開発区の設置が認可された。その後、経済特区、経済技術開発区の発展は著しく、地方レベルでの独自な開発区の形成が推進されるに至った。現在では、中国各地に国家級、

省級、市級の経済技術開発区や観光開発区が数多く設置されている。国家が批准した経済特区や経済技術開発区の場合は、企業所得税を大幅に減免するなどの優遇措置が講じられているが、地方レベルの開発区においても、同様の優遇条件を提示されることが多い。経済特区の場合、工業部門に対する投資対象が比較的多かったものの、農業部門や商業部門に対する投資も行われていた。これに対し、開発区の投資対象は主として技術集約型工業に置かれており、従来型の工業はほとんど対象とされていない。

太湖影響圏には、現在国家級の開発区が8カ所、省級開発区が14カ所あり、そのほか市級開発区も多数ある。これらの開発区のうち、太湖の水環境に比較的大きな影響を与えると考えられるものの位置を図1.1.7に、またその概要を表1.1.9に示した。

① 蘇州市

蘇州市では、市街地の開発に関連するものとして、蘇州高新技術産業開発区（蘇州新区）と蘇州工業園区がある。前者は現在の市街地の西側に位置し、計画面積は52km²であるが、そのうち2000年までに25km²の地域が開発される予定である。主にハイテク産業を誘致することを目指して、電力、通信、上下水、ガス供給などのインフラ整備が進められている。後者は、蘇州市の市街地の東側に71.2km²（水面積7.2km²を含む）の複合都市を開発する計画で、工業開発区（24km²）、住宅区（18.8km²、商業地域を含む）、緑地・リゾート区（8.95km²）、及び公共用地（道路、広場等）が配置されることになっている。

このほか、太湖の北西部に位置する馬山区には、蘇州太湖観光開発区が設けられ、道路、橋梁、給水、下水処理などのインフラ整備と共にホテル、レストランの建設や、水辺のリゾート開発が進められている。また、張家港市では、国際貿易、国際金融、輸出加工に関連し、張家港保税区が設置されている。このほか蘇州市には省級開発区として張家港経済開発区、常熟経済開発区、呉県経済開発区、呉江経済開発区等があり、工業総生産高は合わせて約32億元である。

② 無錫市

無錫市では、市街地の東南部に位置する無錫高新技術開発区とシンガポール工業園区が重要である。無錫高新技術工業園は、無錫市区の東南に位置し、計画面積は5.45km²である。全国に52カ所ある高新技術開発区の一つであり、ハイテク産業のセンターとなる役割をもっている。1995年には隣接するシンガポール工業園区と周辺の農業地域を含めて83km²が新区として開発されることになり、現在インフラ整備が行われている。

このほか、宜興市の西側には宜興環境保護化技興業園があり、この工業園では、環境汚染処理装置・新技術、環境保護マイクロ・エレクトロニクス、環境保護新素材、環境観測とコントロール器具、環境科学技術ソフトウェア等を開発発展させる構想である。

このほか無錫市では無錫シンガポール工業園、無錫太湖観光開発区、無錫蠡園経済開発区、江陰経済開発区、錫山経済開発区、宜興経済開発区などがある。

③　常州市

常州市には国家級開発区が１カ所と省級開発区が５カ所あり、1995 年時点での開発面積は合計で 13.54km² である。インフラ整備にこれまでに投入された資金は 13.57 億元に上る。進出企業は累計で 2,056 社である。

④　湖州市

湖州市には湖州経済技術開発区を含めて省級開発区が６カ所あり、そのほかに市級開発区が８カ所ある。開発区における工業総生産額は 1994 年に 71 億元であり、これは全工業生産額の 18%を占める。

１－１－８　土地利用

太湖影響圏の 1995 年時点の土地利用状況は、市街地面積が 603km² (全体の 2.7%、以下同様)、水田面積が 14,454km² (65.8%)、畑地が 1,413 km² (6.4%)、山林面積が 4,770km2 (21.7%)、湖沼面積が 729km² (3.3%) となっており、水田と畑地を含めた農地が全体の 72.2%を占めている。(表 1.1.10 参照)

(１)　市街地面積

市街地は中国では建成区と呼ばれており、都市部のうち都市建設局によるインフラ整備がなされた地域を示している。従って、市街地面積は経済発展に伴って年々増加していく傾向にある。上述の通り、調査地域における市街地面積は 585km² で全体の 2.7%を占めるに過ぎないが、政治や経済の中心地として重要な役割を果たしている。

太湖影響圏における代表的な都市である蘇州市、無錫市、常州市では、工業、商業、観光業などを中心とする経済発展に伴って、市街地の開発が積極的に推進されている。例えば、蘇州市区の場合、市街地面積は 1990 年から 1995 年の間に年平均 13.6%の割合で増大した。また、無錫市区では同時期に年平均 3.6%の増大であった。一方では、県から県級市への昇格に伴って、今まで市街地のなかった行政区に新しい市街地の開発が行われるケース (錫山市、

武進市など）もあり、これらの市街地も今後インフラ整備が積極的に進められる見込みである。

（2）　耕地面積

上述の通り、耕地面積は全体の72%を占めているが、経済の発展に伴って、面積は減少する傾向にある。江蘇省全体では、1990年時点で約456万haあった耕地が1995年には444.8万haに減少しており、年間平均で1.5%の減少率となっている。太湖影響圏においても、1990年～1995年の間に、蘇州市で1.8%（年間平均、以下同様）、無錫市で0.8%、常州市で0.7%の減少、また鎮江市では1994年～1995年で0.6%の減少など、いずれの市においても耕地面積は減少している。

（3）その他

市街地及び農地以外の地目の面積は、山林が4,770km²（21.7%）、湖沼が729km²（3.3%）となっている。山林面積は湖州市の西南部、杭州市の西部など、太湖の西部及び西南の地域に多い。水域面積としては、各地に大小数多くの湖沼があるが、太湖以外で面積の大きいものは、蘇州市と常州市に多い。

1－2　社会経済の将来予測

1－2－1　社会経済発展シナリオ

（1）　計画基準年と計画目標年

当初、将来の社会経済フレームは1994年を基準年として予測することになっていたが、第二次現地調査の最終段階で主要行政区に関しては1995年の社会経済統計資料を入手することができたので、1995年を計画基準年として予測することとした。

計画目標年は、調査着手時の協議結果に基づき、短期を2000年、中期を2010年、長期を2020年とした。社会経済フレームは短期（2000年）については九五計画の目標値を、中期（2010年）については長期目標要綱の目標値をもとに設定した。また、長期（2020年）のフレームについては中期までのトレンドを基礎に設定した。なお、このようなフレームは計画策定後も5年ないし10年ごとに見直しが行われるのが普通であり、特に、現在の太湖流域のように経済が急成長している地域についてはその必要性が高い。

(2) 第九次五カ年計画及び長期目標要綱

① 江蘇省

第八次五カ年計画（八五計画）期間中におけるGDP（国内総生産）の伸びは年率18.1%であったのに対し、第九次五カ年計画（九五計画）では年率12%を予定している。また、2000年—2010年の長期目標においても12%の伸び率を計画している。さらに、九五計画では、今後第三次産業が大幅に伸びる（年率16%）ことを想定しており、2000年には第一次、第二次、第三次産業の比率が11:53:36になると予想している。また、所得伸び率については、他の省とほぼ同じ6%としている。なお、中国第九次五カ年計画と2010年長期目標要綱（1996年3月に批准）では一人当たりの国民総生産を1980年の4倍にするという目標を設定しているが、江蘇省はすでに1993年にその目標を達成している。

② 浙江省

八五計画（第8次5カ年計画）期間中におけるGDP（国内総生産）の伸びは年率18.8%であったのに対し、九五計画では年率10%前後を予定している。また、2000年－2010年の長期計画においても10%前後の伸び率を計画している。今後第三次産業が大幅に伸びることを想定しており、第三次産業については、平均伸び率を上回る年率16%を見込んでいる。また、所得伸び率については、他の省とほぼ同じ6%としている。なお、中国第九次五カ年計画と2010年長期目標要綱（1996年3月に批准）では一人当たりの国民総生産を1980年の4倍にするという目標を設定しているが、浙江省はすでに1993年にその目標を達成している。

③ 蘇州市

1995年時点での蘇州市（太湖影響圏のみ）の国内総生産（GDP）は761.1億元であり、その内訳は第一次産業が58.1億元（7.6%）、第二次産業が437.5億元（57.5%）、第三次産業が265.5億元（34.9%）となっている。九五計画における経済成長の伸びは、年率15%を予定している。その場合、2000年にはGDPは1,530億元の規模となり、1995年のおよそ2倍となる。また、産業構造比率は、5:54:41とする計画である。また、2000年から2010年までの長期目標では、経済成長率を年率11%程度に設定している。

④ 無錫市

1995年時点での国内総生産（GDP）は761.1億元であり、その内訳は第一次産業が40.3億元（5.3%）、第二次産業が453.8億元（59.6%）、第三次産業が267.0億元（35.1%）

となっている。九五計画では2000年までの経済成長率を、第一次産業が7%（年率、以下同様）、第二次産業が20%、第三次産業が24%と予測している。その場合のGDPの年間平均伸び率は約20.4%となり、2000年のGDPは1,923億元、すなわち1995年のおよそ2.5倍となる。また、2000年から2010年までの長期計画では、経済成長率を年率11%程度と設定している。

⑤　常州市

1995年時点での国内総生産（GDP）は381.4億元であり、その内訳は第一次産業が39.8億元（10.4%）、第二次産業が234.0億元（61.3%）、第三次産業が107.6億元（28.2%）となっている。九五計画では2000年までの経済成長率を全体で年率約20%とみなしている。年率20%とした場合、GDPは954億元、すなわち1995年のおよそ2.5倍となる。また、2000年から2010年までの長期計画では、経済成長率を年率11%程度に設定している。

⑥　湖州市

1994年時点での国内総生産（GDP）は241.1億元であり、その内訳は第一次産業が40.2億元（18.8%）、第二次産業が110.9億元（51.8%）、第三次産業が63.0億元（29.4%）となっている。九五計画では2000年までの経済成長率を約18%と予測をしている。その場合、2000年におけるGDPは490億元となり、1995年のおよそ2倍となる。また、2000年から2010年までの長期計画では、経済成長率を10%～11%と予測している。

⑦　その他の行政区

上記以外の鎮江、南京（高淳県）、杭州、宣城の各行政区においては、西暦2000年までの経済成長率を18%前後に設定しており、2000年時点での経済規模は1995年の2倍ないし2.5倍程度になると予測している。また、2000年から2010年までの長期計画では、経済成長率を10%～11%に設定している。

（3）　社会経済発展のシナリオ

①　基本方針

社会経済発展シナリオの設定では、経済成長率と人口が大きな要素となるが、1990年代の人口増加率はほとんどの行政区で1%以下となっているので、人口については今後大きな変動は考えられない。従って、将来人口の予測には1990年以後の趨勢をそのまま適用することとし、経済成長率をシナリオ策定の基本指標とした。

② 成長シナリオ

社会経済フレームのシナリオとしては、各地級市（地区）の九五計画（1996-2000 年）と 2010年を目標年とする長期目標要綱をベースとし、現在進行中の諸開発計画を考慮に入れて設定することにした。なお、九五計画と長期目標要綱の目標値には省と地級市で差があるが、省の目標値を使用すると地域的特性を表現できないので、地級市の目標値を採用し、九五計画や長期目標要綱の内容が明らかでない行政区についてのみ省の九五計画と長期目標要綱を参考にした。また、このシナリオの設定に当たって、計画内容が明らかでない項目については、過去の実績に基づくトレンドを参考にした。

（4） 成長シナリオに基づく経済成長予測

上述のシナリオに基づいて各地級市（地区）の経済成長率を産業別に設定し、行政区別国内総生産の将来予測を行なった。その概要は下記の通りである。

① 蘇州市

1995 年から 2000 年にかけての経済成長率（年間平均、以下同様）は、およそ 15%で推移するものと見込まれており、2000 年時点での GDP は 1,548 億元、すなわち 1995 年時点の約 2 倍に増大する見通しである。2000 年以後の成長率については、第一次、第二次、第三次産業がそれぞれ 5%、8%、15%で成長するものと予測した。その結果、平均成長率は 11.4%となり、2010 年の GDP は 4,546 億元、すなわち 2000 年時点の 2.9 倍の規模となる。2010 年以後については、公的な見通しはないが、成長率はやや低下するものと予想されるので、第一次、第二次、第三次産業の成長率をそれぞれ 3%、8%、10%に設定する。その結果、年間平均成長率は 9.1%となり、2020 年の GDP は 10,868 億元の規模に達することになる。

② 無錫市

1995 年から 2000 年にかけての経済成長率は、約 20%で推移するものと見込まれており、2000 年時点での GDP は 1,922 億元、すなわち 1995 年の約 2.5 倍に増大する見通しである。2000 年以後の成長率については、蘇州市と同様、第一次、第二次、第三次産業がそれぞれ 5%、8%、15%で成長するものと予測した。その結果、平均成長率は 11.3%となり、2010 年時点の GDP は 5,597 億元、すなわち 2000 年時点の 2.9 倍の規模となる。2010 年以後については、公的な見通しはないが、第一次、第二次、第三次産業がそれぞれ 3%、8%、10%で成長するものと予測した。その結果、年間平均成長率は 9.1%となり、2020 年時点での GDP は 13,384 億元に達する見通しである。

③　常州市

1995年から2000年にかけての経済成長率は、約20%で推移するものと見込まれており、 2000年時点でのGDPは954億元、すなわち1995年時点の約2.4倍に増大する見通しである。2000年以後の成長率については、第一次、第二次、第三次産業がそれぞれ5%、8%、15%で成長するものと予測した。その結果、平均成長率は10.7%となり、2010年時点のGDPは2,624億元、すなわち2000年時点の2.8倍の規模となる。2010年以後については、公的な見通しはないが、第一次、第二次、第三次産業がそれぞれ3%、8%、10%で成長するものと予測した。その結果、年間平均成長率は8.9%となり、2020年時点でのGDPは6,146億元に達する見通しである。

④　湖州市

1995年から2000年にかけての経済成長率は約18%に設定されており、第一次、第二次、第三次産業がそれぞれ8%、18%、23%で推移するものと予測した。その結果、平均成長率は18%となり、2000年時点でのGDPは490億元、すなわち1995年時点の約2倍の規模となる。2000年以後の成長率については、第一次、第二次、第三次産業がそれぞれ5%、8%、15%で成長するものと予測した。その結果、平均成長率は10.8%となり、2010年時点のGDPは1,362億元、すなわち2000年時点の2.8倍の規模となる。2010年以後については、公的な見通しはないが、第一次、第二次、第三次産業がそれぞれ3%、8%、10%で成長するものと予測した。その結果、年間平均成長率は8.8%となり、2020年時点でのGDPは3,174億元に達する見通しである。

⑤　その他行政区

鎮江、南京（高淳県）、杭州、宣城の各行政区については、無錫市や常州市よりもやや低い経済成長率で推移するものと予測される。そこで、1995年から2000年にかけては年率18%前後、2000年以後は10～11%、2010年以後は8.6～8.8%で成長するものとした。

上述の設定に基づいて作成した国内総生産の将来予測は表1.2.1及び図1.2.1に示した通りである。

1－2－2　人口予測

(1)　行政区別人口予測

各行政区の人口総数は、前述のような理由から原則として1990～1995年の年間平均増加率をそのまま使用して算定した。ただし、1990年の統計がない行政区については1994～1995

年の人口増加率を適用した。また、行政境界に変更のあった行政区（無錫市区と錫山市、常州市区とその周辺）や人口変動がほとんど見られないなど統計数値が不自然な行政区（宜興市、金壇市等）については、行政区の平均値を適用した。

上述のような作業の結果、太湖影響圏の人口は年間平均0.5%の割合で増加し、西暦2000年には1,678万人、西暦2020年には1,850万人に達すると予測された（表1.2.2参照）。

西暦2000年の人口比率を行政区別にみると、蘇州市が全体の28.6%、無錫市が26.2%、常州市が20.4%を占め、この3市で全体の75%強を占める。これらに湖州市の人口を加えると4市で全体のおよそ90%を占める。西暦2020年の人口についてもほぼ同様の結果となる。

（2）　都市人口予測

西暦2000年の都市人口（非農業人口）は、1994年から1995年までの都市人口の変化率を用いて予測した。ただし、1994年から1995年にかけて、境界に変更があったり、不自然な人口変動のあった無錫市については、市の平均値を適用した。

西暦2000年以後については、蘇州市、無錫市共に都市化のペースが一段落し、都市化人口の増加率も低下するものと想定して低めの増加率を設定したが、そのほかの市については、1994年と1995年の趨勢をそのまま適用した。

上記の結果は表1.2.3及び図1.2.2に示した通りで、太湖影響圏全体でみると、都市人口は1995年から2000年の間は、年率平均3.3%の割合で増大し、2000年には618万人に達する見込みである。その後伸び率は1.5%程度に鈍化し、2010年に719万人、2020年には828万人程度になるものと予測される。

1－2－3　工業生産高予測

（1）　業種別工業生産高予測

①　算出基礎

各行政区における業種別工業総生産高の将来予測のため、1990年以後の各業種の動向を解析し、予測の基礎資料とした。解析にあたっては、1990～1994年のデータを主として適用した。これは、1995年の工業生産額の集計方法が従来と異なるため、過去のデータとの正確な比較が困難なことによる。

② 算出方法

各地級市の工業総生産高と国内総生産（第二次産業）の相関性を回帰分析により求めた結果、回帰係数 0.9919 と回帰式（工業総生産高 ＝ 4.9×国内総生産－16.3）が得られた（図 1.2.3 参照）。この回帰式に基づいて、各目標年における行政区別工業総生産高を算出した。一方、各行政区の統計年鑑から 1990～1994 年の業種別生産高の年平均伸び率（α）を算出し、目標年の行政区別・業種別生産高（GB'）を算出した。このようにして求めた業種別生産高（GB'）を合計した目標年の工業総生産高（GP'）は、九五計画及び長期目標要綱をベースにして算出される行政区別工業生産高（GP）より大きくなるので、これを修正するために修正係数 $\beta = GP/GP'$ を求め、$GB' \times \beta$ により目標年の業種別生産高（GB）を確定した。

③ 今後の動向

上記の結果は表 1.2.4 及び図 1.2.4 に示した。業種別工業生産高の今後の推移は行政区によって異なるが、一般的な傾向としては、繊維工業、化学工業、パルプ・紙工業、食品工業などの比重が低下する行政区が多い。一方、機械金属工業の比重が高まる行政区が多く見られる。皮革工業については、現状維持の行政区、増加傾向の行政区などさまざまである。太湖影響圏のいくつかの開発区では、電子工業などのいわゆるハイテク産業の育成に力がそそがれており、今後はコンピューター、半導体、電子部品などの生産が急速に増大するものと予想される。

（2） 形態別工業生産高予測

① 算出方法

工業系発生負荷量を都市域と農村域に分けて算出する必要から、工業生産高を都市部工業、郷鎮工業、農村工業に分けて予測した。都市部工業は市街地における単位面積当たりの生産高、農村工業は農村地域における単位面積当たりの生産高、また、郷鎮工業は都市域にも農村域にも分布しているため、全域を対象として単位面積当たりの生産高を算出した。一方、目標年における工業生産高の総額を国内総生産（第二次産業部門）の将来予測にもとづいて算定し、それを上記の単位面積当たり工業生産高の比率で比例按分して確定した。

② 今後の動向

上記の結果は表 1.2.5 に示した。この表からも明らかなように、全体的な傾向としては、都市部工業の比重が増大し、郷鎮工業は現状維持ないしやや低下傾向、農村工業は比重

が低下する傾向が読み取れる。これは、経済開発区が主として都市周辺に設置され、これに伴って市街地面積の拡大（インフラ整備）とハイテク産業などの工業誘致が今後急速に進展する見込みであることからも充分納得できるところである。

1－2－4　畜産・水産養殖予測

（1）　家畜飼育頭数・家禽数

1995年版及び1996年版の統計年鑑に記載されている家畜（豚・羊・牛）飼育頭数・家禽数からその増加率（減少率）を算定し、それを用いて2000年の家畜飼育頭数・家禽数を算出した。蘇州市・無錫市・常州市以外の市区については過去のデータが不十分であるので、江蘇省・浙江省の統計から求めた省全域での平均伸び率を使用して算出した。（家畜頭数の経年変化については図1.2.5参照）。なお、上述のようにして算定した増加率のみによって2010年、2020年の家畜頭数を算出することには無理があるので、予測値としては2000年のみを示した（表1.2.6参照）。

（2）　水産養殖生産量予測

目標年における水産養殖面積の予測は、1994年及び1995年の統計数値に基づいて行った。太湖周辺の地域における水産養殖面積は、ほとんど増加しておらず、呉江市ではむしろ減少の傾向にある。これに対して常州市では長蕩湖など太湖以外の水域での養殖面積がやや増加の傾向にある。その他の行政区においては、養殖面積の増加はほとんど見られない。水産養殖発生負荷量を算出する基礎となる水産養殖生産量原単位（kg/ha）は、安吉県を除くすべての行政区で2,000kg/ha以上であり、全体的に生産水準はかなり高い。従って、将来の水産養殖原単位については、現状の水準を保つものと予測した。水産養殖生産量の将来予測は表1.2.7に示した。

1－2－5　土地利用予測

（1）　市街地面積

太湖影響圏の２級行政区のうち、蘇州市区、無錫市区及び常州市区については、経済開発区におけるインフラ整備が進行しており、工業地域の開発と同時に住宅地域や商業地域の整備が行われ、市街地面積が拡大傾向にある。蘇州市区では現市街地（城区）の西側と東側でこれらの整備が行われている。また、無錫市区の東南部においても、新区として都市整備が行われている。さらに常州市区では、現市街地の北側において同じく新区の開発が進行中である。このような状況から、これらの３市区においては、市街地面積が2000年までにおよそ10%程度拡大するものと予測した。

（2）　耕地（水田・畑）面積

上記に述べた３市区における市街地面積の拡大は、耕地面積、特に水田面積の減少となって現れるものと予測した。

（3）　山林・原野と湖沼面積

太湖流域は古くから開発された地域であり、人間の居住空間として、また生産の場としての土地の利用は極限まで開発されたものと考えられる。また、近年の環境保護意識の高まりから、自然環境を破壊するような開発行為は今後制約されることは必然である。このような状況から、山林・原野の大部分は現状のまま推移するものと予測した。

また、湖沼については、古くから埋め立てによる農地の拡張や養魚池の造成などが行われていたが、自然環境保護の観点から、埋め立てや養殖池としての利用が今後は強く規制されるであろう。このような状況から、湖沼については、現状のまま推移するものとみなした。

上記（1）～（3）に述べた前提条件の下に地目別土地利用面積の将来予測を行い、その結果を表 1.2.8 に示した。

表 1.1.1　省別国内総生産順位（1993）

単位：億元

	国内総生産 (1)+(2)+(3)			第一次産業 (1)			第二次産業 (2)			第三次産業 (3)	
1	広東	3,225.30	1	山東	596.63	1	広東	1,625.29	1	広東	1,040.34
2	江蘇	2,998.16	2	四川	569.95	2	江蘇	1,598.05	2	江蘇	909.52
3	山東	2,779.49	3	広東	559.67	3	山東	1,358.94	3	山東	823.92
4	四川	2,096.48	4	江蘇	490.59	4	遼寧	1,039.30	4	遼寧	710.76
5	遼寧	2,010.82	5	河南	410.45	5	浙江	980.43	5	四川	633.74
6	浙江	1,909.49	6	湖南	383.63	6	上海	900.34	6	浙江	611.23
7	河北	1,690.84	7	湖北	346.39	7	四川	892.80	7	上海	573.07
8	河南	1,662.76	8	浙江	317.84	8	河北	847.93	8	河北	541.24
9	上海	1,511.61	9	河北	301.68	9	河南	768.90	9	河南	483.42
10	湖北	1,424.38	10	安徽	284.06	10	黒竜江	649.74	10	湖北	450.30
11	湖南	1,278.28	11	広西	266.62	11	湖北	627.70	11	福建	410.00
12	黒竜江	1,203.22	12	遼寧	260.77	12	安徽	494.85	12	湖南	405.62
13	福建	1,133.49	13	福建	259.56	13	湖南	488.98	13	北京	395.17
14	安徽	1,069.84	14	江西	225.58	14	福建	463.93	14	黒竜江	350.18
15	広西	893.58	15	黒竜江	203.31	15	北京	414.79	15	広西	305.00
16	北京	863.54	16	雲南	191.71	16	山西	366.40	16	安徽	290.93
17	雲南	779.21	17	吉林	156.05	17	吉林	351.99	17	雲南	260.44
18	江西	723.06	18	内蒙古	149.96	18	雲南	327.06	18	山西	241.00
19	吉林	717.95	19	峡西	148.67	19	広西	321.96	19	峡西	233.34
20	山西	704.70	20	貴州	133.40	20	天津	302.48	20	江西	215.02
21	峡西	671.37	21	新疆	126.85	21	峡西	289.36	21	吉林	209.91
22	天津	536.10	22	山西	97.30	22	江西	282.46	22	天津	198.23
23	内蒙古	532.71	23	甘粛	87.43	23	新疆	217.49	23	内蒙古	174.70
24	新疆	505.63	24	海南	77.73	24	内蒙古	208.05	24	新疆	161.29
25	貴州	416.07	25	北京	53.58	25	甘粛	159.96	25	貴州	127.20
26	甘粛	372.24	26	上海	38.21	26	貴州	155.47	26	甘粛	124.85
27	海南	258.08	27	天津	35.39	27	海南	66.29	27	海南	114.06
28	青海	109.62	28	青海	21.61	28	青海	48.39	28	青海	39.62
29	寧夏	103.82	29	西蔵	21.10	29	寧夏	45.52	29	寧夏	37.46
30	西蔵	45.84	30	寧夏	20.84	30	西蔵	7.92	30	西蔵	16.82
		34,227.68			6,836.56			16,302.81			11,088.38

参考資料：中国統計年鑑1995

表 1.1.2　行政区別八五計画実績

		蘇州市	無錫市	常州市	鎮江市	南京市	湖州市	杭州市	宣城地区
人口									
1990年（万人）		459.9	417.7	324.9	262.5	518.3	245.3	574.8	264.4
1995年（万人）		470.0	429.2	333.7	263.3	521.7	252.6	598.0	271.9
伸び率（%）		0.44%	0.54%	0.53%	0.06%	0.13%	0.59%	0.79%	0.56%
国内総生産（GDP）									
1990年（億元）		202.1	160.4	94.9	65.0	n.a.	55.0	189.6	29.6
1995年（億元）		903.1	761.1	369.7	285.9	576.5	227.3	762.0	120.7
伸び率（%）		34.9%	36.5%	31.3%	34.5%	n.a.	32.8%	32.1%	32.4%
産業別GDP伸び率									
第1次産業	1990年（億元）	35.0	17.5	17.7	n.a.	n.a.	18.9	30.9	13.7
	1995年（億元）	80.4	40.3	39.8	33.6	43.9	42.6	69.3	32.8
	伸び率	18.1%	18.1%	17.6%	n.a.	n.a.	17.7%	17.5%	19.1%
第2次産業	1990年（億元）	123.2	107.7	58.0	n.a.	n.a.	24.1	96.2	9.4
	1995年（億元）	543.4	453.8	220.6	161.6	300.5	118.2	410.0	52.8
	伸び率	34.5%	33.3%	30.7%	n.a.	n.a.	37.4%	33.6%	41.4%
第3次産業	1990年（億元）	43.9	35.2	19.2	n.a.	n.a.	12.0	62.5	6.6
	1995年（億元）	279.3	267.0	109.2	90.6	232.0	66.6	282.8	35.1
	伸び率	44.8%	49.9%	41.5%	n.a.	n.a.	40.9%	35.2%	39.8%
産業構造比率									
第１次産業	1990年	17.3%	10.9%	18.6%	n.a.	n.a.	34.3%	16.3%	46.2%
	1995年	8.9%	5.3%	10.8%	11.8%	7.6%	18.7%	9.1%	27.1%
第２次産業	1990年	61.0%	67.1%	61.1%	n.a.	n.a.	43.9%	50.7%	31.6%
	1995年	60.2%	59.6%	59.7%	56.5%	52.1%	52.0%	53.8%	43.8%
第３次産業	1990年	21.7%	22.0%	20.3%	n.a.	n.a.	21.8%	33.0%	22.2%
	1995年	30.9%	35.1%	29.5%	31.7%	40.3%	29.3%	37.1%	29.1%

参考資料：各地級市の統計年鑑（1996年版）

注記：上記の数値は調査対象地域外も含めた市全体に関するものである

表 1.1.3　太湖影響圏の人口統計（1995年）

行政区分	農業人口		非農業人口		総人口	面積	人口密度
	(万人)	比率(%)	(万人)	比率(%)	(万人)	(km²)	(人/km2)
蘇州市区	27.7	26.2%	78.0	73.8%	105.7	135	7,833
張家港市	71.2	83.7%	13.8	16.3%	85.0	774	1,099
常熟市	81.8	78.4%	22.6	21.6%	104.4	1,143	913
呉県市	81.8	84.2%	15.3	15.8%	97.1	1,638	593
呉江市	62.8	80.8%	14.9	19.2%	77.7	1,161	669
蘇州市小計	325.3	69.2%	144.7	30.8%	470.0	4,851	969
無錫市区	18.3	17.0%	89.2	83.0%	107.5	261	4,118
江陰市	81.9	72.0%	31.8	28.0%	113.7	891	1,276
錫山市	72.6	73.5%	26.2	26.5%	98.9	1,062	931
宜興市	75.6	69.3%	33.5	30.7%	109.1	1,746	625
無錫市計	248.4	57.9%	180.8	42.1%	429.2	3,960	1,084
常州市区	9.1	11.3%	71.5	88.7%	80.7	189	4,268
武進市	108.6	89.3%	13.0	10.7%	121.5	1,593	763
金壇市	46.3	85.7%	7.8	14.3%	54.1	981	551
溧陽市	49.2	63.5%	28.2	36.5%	77.4	1,512	512
常州市計	213.2	63.9%	120.5	36.1%	333.6	4,275	780
丹陽市	60.3	74.6%	20.5	25.4%	80.8	918	880
丹徒県	8.5	88.7%	1.1	11.3%	9.5	396	241
句容県	11.2	84.1%	2.1	15.9%	13.3	243	548
鎮江市計	80.0	77.2%	23.7	22.8%	103.6	1,557	666
高淳県	9.3	89.7%	1.1	10.3%	10.3	180	574
湖州市区	80.7	76.8%	24.4	23.2%	105.1	1,566	671
長興県	49.9	81.3%	11.5	18.7%	61.4	1,431	429
安吉県	39.1	87.6%	5.6	12.4%	44.6	1,881	237
徳清県	21.2	79.3%	5.5	20.7%	26.7	603	443
湖州市計	190.9	80.3%	47.0	19.7%	237.9	5,481	434
余杭市	28.4	81.2%	6.6	18.8%	35.0	549	637
臨安市	12.3	88.5%	1.6	11.5%	13.9	855	162
杭州市計	40.6	83.3%	8.2	16.7%	48.8	1,404	348
郎溪県	2.0	85.7%	0.3	14.3%	2.3	81	287
広徳県	3.0	89.0%	0.4	11.0%	3.3	144	232
寧国県	0.4	71.7%	0.2	28.3%	0.6	36	155
宣城地区計	5.4	86.2%	0.9	13.8%	6.2	261	238
合計	1,113.0	67.9%	526.7	32.1%	1,639.7	21,969	746

参考資料：各地級市（地区）の統計年鑑（1996年版）

表 1.1.4　太湖影響圏の経済指標（1995年）

県、県級市	国内総生産（億元） 第1次産業	第2次産業	第3次産業	計	国内総生産比率 第1次産業	第2次産業	第3次産業	人口（万人）	一人当たり国内総生産（元）
蘇州市区	5.1	88.9	54.4	148.4	3.4%	59.9%	36.6%	105.7	14,035
張家港市	11.0	113.6	66.5	191.0	5.7%	59.5%	34.8%	85.1	22,459
常熟市	14.0	83.6	60.6	158.1	8.8%	52.9%	38.3%	104.4	15,153
呉県市	14.8	72.9	43.5	131.2	11.3%	55.5%	33.2%	97.1	13,510
呉江市	13.3	78.6	40.5	132.4	10.0%	59.4%	30.6%	77.7	17,029
蘇州市計	58.1	437.5	265.5	761.1	7.6%	57.5%	34.9%	470.0	16,195
無錫市区	2.7	115.5	97.5	215.7	1.2%	53.5%	45.2%	107.5	20,065
江陰市	11.3	122.7	69.2	203.2	5.5%	60.4%	34.1%	113.7	17,865
錫山市	11.0	145.3	55.7	212.0	5.2%	68.5%	26.3%	98.9	21,444
宜興市	15.4	70.3	44.6	130.2	11.8%	54.0%	34.2%	109.1	11,937
無錫市計	40.3	453.8	267.0	761.1	5.3%	59.6%	35.1%	429.2	17,734
常州市区	3.1	78.0	34.4	115.4	2.7%	67.5%	29.8%	80.7	14,311
武進市	17.9	101.2	44.6	163.8	10.9%	61.8%	27.3%	121.5	13,473
金壇市	8.1	21.1	11.9	41.1	19.7%	51.3%	29.0%	54.1	7,612
溧陽市	10.8	33.6	16.7	61.1	17.6%	55.1%	27.3%	77.4	7,890
常州市計	39.8	234.0	107.6	381.4	10.4%	61.3%	28.2%	333.7	11,431
丹陽市	12.5	45.6	22.9	81.0	15.4%	56.3%	28.3%	80.8	10,030
丹徒県	1.5	4.8	2.4	8.7	17.0%	55.8%	27.1%	9.5	9,110
句容県	2.1	4.8	2.4	9.3	22.5%	51.5%	26.0%	13.3	7,014
鎮江市計	16.1	55.2	27.7	99.0	16.2%	55.8%	28.0%	103.6	9,558
高淳県	1.7	2.0	1.2	4.8	34.4%	40.6%	25.1%	10.3	4,686
湖州市区	17.4	53.9	33.0	104.4	16.7%	51.7%	31.6%	105.1	9,931
長興県	10.5	28.7	14.2	53.3	19.6%	53.8%	26.6%	61.4	8,690
安吉県	8.0	15.2	9.3	32.5	24.5%	46.8%	28.7%	44.6	7,277
徳清県	4.3	13.1	6.4	23.9	18.1%	54.9%	27.0%	26.7	8,942
湖州市計	40.2	110.9	63.0	214.1	18.8%	51.8%	29.4%	237.9	9,002
余杭市	5.0	19.3	9.5	33.8	14.9%	57.1%	28.0%	35.0	9,676
臨安市	2.3	9.0	3.4	14.7	15.3%	61.2%	23.5%	13.8	10,613
杭州市計	7.3	28.3	12.9	48.5	15.0%	58.4%	26.6%	48.8	9,942
郎溪	0.4	0.2	0.1	0.8	56.6%	25.0%	18.3%	2.3	3,271
広徳	0.3	0.4	0.6	1.3	24.6%	29.7%	45.7%	3.3	3,851
寧国	0.1	0.3	0.1	0.5	19.0%	56.9%	24.2%	0.6	8,462
宣城地区計	0.8	0.8	0.8	2.5	33.2%	33.4%	33.4%	6.2	4,048
	204	1,323	746	2,273	9.0%	58.2%	32.8%	1,640	13,860

参考資料：江蘇統計年鑑1996、浙江統計年鑑1996

表 1.1.5　太湖影響圏の農業生産量（1995）

地級市 県級市	農産物生産量			家畜頭数				淡水魚生産量			ha当たり養殖生産量	
	食糧 (ton)	綿花 (ton)	油料 (ton)	大牧畜 頭	豚 頭	羊 頭	家禽 羽	淡水捕労 (ton)	人工養殖 (ton)	計 (ton)	面積 k m²	生産量 (ton/ha)
蘇州市区	143,494	0	5,194	1,400	63,000	1,500	820,000	1,744	19,833	21,577	95.0	2.088
張家港市	314,631	16,578	10,853	1,000	141,000	137,900	2,489,000	2,404	12,171	14,575	26.7	4.558
常熟市	504,481	14,081	18,941	100	218,400	144,200	1,280,000	6,137	20,513	26,650	80.8	2.539
呉県市	533,746	0	18,851	200	214,300	22,600	720,800	12,989	45,011	58,000	115.5	3.897
呉江市	434,916	0	45,679	100	215,600	62,600	2,138,100	4,445	51,869	56,314	185.5	2.796
蘇州市計	1,931,268	30,659	99,518	2,800	852,300	368,800	7,447,900	27,719	149,397	177,116	503.5	2.967
無錫市区	62,729	0	2,618	2,400	79,200	8,400	1,715,000	1,570	11,581	13,151	13.8	8.392
江陰市	450,673	0	3,987	600	345,300	113,100	3,196,000	593	14,493	15,086	37.2	3.896
宜興市	577,958	0	21,019	2,000	247,400	59,600	1,186,000	2,500	24,500	27,000	30.6	8.007
錫山市	444,044	0	10,886	400	338,000	118,300	1,165,000	1,438	20,422	21,860	101.3	2.015
無錫市計	1,535,404	0	38,510	5,400	1,009,900	299,400	7,262,000	6,101	70,996	77,097	182.9	3.881
常州市区	98,336	0	1,165	500	88,900	17,400	126,000	1,696	5,625	7,321	6.7	8.438
武進市	714,669	1,086	41,895	2,900	127,200	201,200	901,000	1,700	36,300	38,000	113.3	3.203
金壇市	347,202	0	10,903	800	336,500	207,300	101,000	1,843	21,307	23,150	93.3	2.283
溧陽市	435,486	190	18,823	300	442,800	223,200	1,506,000	1,100	21,000	22,100	78.7	2.669
常州市計	1,595,693	1,276	72,786	4,200	552,600	425,900	1,128,000	6,339	84,232	90,571	292.0	2.885
丹陽市	491,600	1,267	12,005	700	357,700	100,000	976,000	1,307	15,349	16,656	66.6	2.304
丹徒県	59,908	5	2,191	971	34,291	11,295	123,341	6,328	1,609	7,937	7.2	2.243
句容県	77,370	280	6,530	2,899	36,472	13,279	158,902	9,322	2,143	11,465	10.1	2.115
鎮江市計	628,879	1,551	20,726	4,571	428,464	124,574	1,258,242	16,956	19,102	36,058	83.9	2.276
高淳県	61,200	11	8,475	624	36,816	12,960	155,088	n.a.	2,478	n.a.	9.9	2.500
湖州市区	539,949	0	1,516	575	259,300	205,700	2,748,600	3,787	51,998	55,785	86.6	6.005
長興県	348,234	0	12,005	5,435	171,500	27,800	1,537,600	5,517	14,930	20,447	53.2	2.807
安吉県	165,886	0	29,505	361	162,200	40,700	1,310,800	173	3,393	3,566	27.8	1.221
徳清県	125,591	0	6,248	1,526	195,932	44,457	1,791,668	1,202	11,972	13,174	30.0	3.987
湖州市計	1,179,660	0	49,274	7,897	788,932	318,657	7,388,668	10,679	82,293	92,972	197.6	4.165
余杭市	142,855	225	5,724	2,106	77,259	44,601	928,836	105	8,784	8,889	35.6	2.468
臨安市	49,641	0	1,697	3,049	47,786	8,211	180,415	34	483	517	2.1	2.335
杭州市計	192,496	225	7,421	5,155	125,045	52,812	1,109,251	138	9,267	9,406	37.7	2.461
郎溪県	12,291	15	1,743	761	6,709	1,741	93,828	261	623	884	3.1	2.038
広徳県	12,406	3	1,083	1,073	4,838	1,425	84,471	214	243	457	1.2	2.043
寧国県	1,515	1	125	230	1,388	55	9,268	8	21	29	0.1	2.019
宣城地区計	26,212	19	2,951	2,064	12,934	3,222	187,568	483	887	1,370	4.3	2.039
合計	7,150,812	33,741	299,661	32,711	3,806,991	1,606,324	25,936,717	68,416	418,652	484,590	1,312	3.191

参考資料：各地級市の統計年鑑（1996年版）

表 1.1.6　太湖影響圏の工業形態別生産高（1995 年）

単位：生産高＝万元（1990年固定価格）

行政区分	郷鎮工業		農村工業		都市部工業		合計		面積比率	流域内工業	構成比
	生産高	構成比	生産高	構成比	生産高	構成比	生産高	構成比		生産高	
蘇州市区	415,719	1.7%	595,121	2.6%	2,451,010	13.8%	3,461,850	5.3%	100.0%	3,461,850	5.6%
張家港市	2,671,379	10.9%	1,804,547	8.0%	1,247,825	7.0%	5,723,751	7.3%	100.0%	5,723,751	9.3%
常熟市	1,674,685	6.8%	2,027,690	8.9%	1,087,457	6.1%	4,789,832	6.1%	100.0%	4,789,832	7.8%
呉県市	1,158,003	4.7%	1,641,390	7.2%	1,228,386	6.9%	4,027,779	6.1%	100.0%	4,027,779	6.6%
呉江市	1,684,156	6.9%	1,141,801	5.0%	1,051,884	5.9%	3,877,841	5.9%	100.0%	3,877,841	6.3%
蘇州市計	7,603,942	31.0%	7,210,549	31.8%	7,066,562	39.9%	21,881,053	33.3%	100.0%	21,881,053	35.7%
無錫市区	441,569	1.8%	985,778	4.3%	2,609,853	14.7%	4,037,200	6.2%	100.0%	4,037,200	6.6%
江陰市	3,431,753	14.0%	2,099,833	9.3%	730,314	4.1%	6,261,900	9.5%	100.0%	6,261,900	10.2%
錫山市	3,944,223	16.1%	3,327,211	14.7%	764,766	4.3%	8,036,200	12.2%	100.0%	8,036,200	13.1%
宜興市	1,748,705	7.1%	1,270,931	5.6%	445,564	2.5%	3,465,200	5.3%	100.0%	3,465,200	5.6%
無錫市計	9,566,250	39.0%	7,683,753	33.9%	4,550,497	25.7%	21,800,500	33.2%	100.0%	21,800,500	35.5%
常州市区	566,667	2.3%	559,539	2.5%	2,213,210	12.5%	3,339,416	5.1%	100.0%	3,339,416	5.4%
武進市	2,274,881	9.3%	2,118,189	9.3%	569,789	3.2%	4,962,859	7.6%	100.0%	4,962,859	8.1%
金壇市	335,792	1.4%	297,100	1.3%	244,588	1.4%	877,480	1.3%	100.0%	877,480	1.4%
溧陽市	501,590	2.0%	458,666	2.0%	258,766	1.5%	1,219,022	1.9%	100.0%	1,219,022	2.0%
常州市計	3,678,930	15.0%	3,433,494	15.1%	3,286,353	18.6%	10,398,777	15.8%	100.0%	10,398,777	16.9%
丹陽市	537,370	2.2%	677,895	3.0%	426,074	2.4%	1,641,339	2.5%	100.0%	1,641,339	2.7%
丹徒県	299,812	1.2%	318,551	1.4%	145,225	0.8%	763,588	1.2%	22.6%	172,493	0.3%
句容県	326,160	1.3%	416,757	1.8%	205,358	1.2%	948,275	1.4%	22.1%	209,864	0.3%
鎮江市計	1,163,343	4.7%	1,413,203	6.2%	776,657	4.4%	3,353,202	5.1%	41.3%	2,023,696	3.3%
高淳県	118,296	0.5%	84,839	0.4%	137,414	0.8%	340,549	0.5%	24.0%	81,732	0.1%
南京市計	118,296	0.5%	84,839	0.4%	137,414	0.8%	340,549	0.5%	24.0%	81,732	0.1%
湖州市区	860,037	3.5%	848,036	3.7%	626,027	3.5%	2,334,100	3.6%	100.0%	2,334,100	3.8%
長興県	369,904	1.5%	285,734	1.3%	171,662	1.0%	827,300	1.3%	100.0%	827,300	1.3%
安吉県	141,052	0.6%	244,091	1.1%	153,057	0.9%	538,200	0.8%	100.0%	538,200	0.9%
徳清県	208,654	0.9%	230,332	1.0%	308,014	1.7%	747,000	1.1%	64.4%	481,292	0.8%
湖州市計	1,383,423	5.6%	1,405,600	6.2%	927,576	5.2%	4,446,600	6.8%	94.3%	4,180,892	6.8%
余杭市	670,992	2.7%	641,659	2.8%	502,639	2.8%	1,815,290	2.8%	37.0%	671,994	1.1%
臨安市	173,420	0.7%	603,909	2.7%	272,372	1.5%	1,049,701	1.6%	27.4%	287,290	0.5%
杭州市計	844,412	3.4%	1,245,568	5.5%	775,011	4.4%	2,864,991	4.4%	30.4%	959,284	1.6%
郎渓県	18,905	0.1%	41,105	0.2%	23,246	0.1%	83,256	0.1%	7.3%	6,078	0.0%
広徳県	17,610	0.1%	104,406	0.5%	21,654	0.1%	143,670	0.2%	6.7%	9,626	0.0%
寧国県	111,292	0.5%	58,791	0.3%	136,851	0.8%	306,934	0.5%	1.5%	4,604	0.0%
宣城地区計	147,807	0.6%	204,302	0.9%	181,751	1.0%	533,860	0.8%	4.6%	24,558	0.0%
合計	24,506,403	100.0%	22,681,308	100.0%	17,701,821	100.0%	65,619,532	100.0%		61,350,492	100.0%
構成比	37.3%		34.6%		27.0%		100.0%				

参考資料：各地級市の統計年鑑（1996年版）

表 1.1.7　業種別工業生産高(1995)

単位：億元

県、県級市	繊維	化学	食料品	医薬品	皮革	パルプ・紙	その他	計
蘇州市区	92.1	41.7	5.7	8.0	0.5	2.1	196.2	346.2
張家港市	238.2	72.2	15.0	7.9	10.5	3.5	225.0	572.4
常熟市	199.4	60.4	12.5	6.6	8.8	2.9	188.3	479.0
呉県市	167.6	50.8	10.6	5.5	7.4	2.5	158.4	402.8
呉江市	161.4	48.9	10.2	5.3	7.1	2.4	152.5	387.8
蘇州市計	858.7	274.0	54.0	33.4	34.4	13.3	920.3	2,188.1
構成比	39%	13%	2%	2%	2%	1%	42%	100%
無錫市区	97.5	43.8	13.5	17.8	1.3	2.9	227.0	403.7
江陰市	176.3	130.8	12.4	2.2	11.3	2.3	290.8	626.2
錫山市	144.5	99.4	8.8	3.0	12.1	8.4	527.4	803.6
宜興市	51.2	67.5	10.6	3.5	3.7	3.6	206.5	346.5
無錫市計	469.5	341.5	45.3	26.4	28.5	17.1	1,251.8	2,180.1
構成比	22%	16%	2%	1%	1%	1%	57%	100%
常州市区	81.6	46.2	6.7	7.9	0.9	2.9	187.7	333.9
武進市	86.3	78.3	14.9	12.1	2.8	1.8	300.2	496.3
金壇市	15.3	13.8	2.6	2.1	0.5	0.3	53.1	87.7
溧陽市	21.2	19.2	3.7	3.0	0.7	0.4	73.7	121.9
常州市計	204.3	157.5	27.9	25.1	4.9	5.4	614.7	1,039.9
構成比	20%	15%	3%	2%	0%	1%	59%	100%
丹陽市	27.8	20.8	11.6	1.1	4.6	2.8	95.4	164.1
丹徒県	2.9	2.2	1.2	0.1	0.5	0.3	10.0	17.2
句容県	3.6	2.7	1.5	0.1	0.6	0.4	12.2	21.0
鎮江市計	34.3	25.6	14.3	1.4	5.7	3.5	117.6	202.4
構成比	17%	13%	7%	1%	3%	2%	58%	100%
高淳県	0.6	0.9	0.9	0.2	0.1	0.3	5.2	8.2
構成比	8%	11%	10%	2%	1%	3%	64%	100%
湖州市区	109.7	13.4	16.1	1.2	4.0	3.2	85.9	233.4
長興県	32.0	2.5	6.6	0.0	1.7	0.5	39.3	82.7
安吉県	9.3	4.5	6.6	0.3	0.6	2.4	30.1	53.8
徳清県	26.0	4.4	4.6	0.7	1.0	0.4	11.1	48.1
湖州市計	177.0	24.7	34.0	2.2	7.3	6.6	166.4	418.1
構成比	42%	6%	8%	1%	2%	2%	40%	100%
余杭市	17.6	8.1	4.1	0.9	1.9	1.1	33.5	67.2
臨安市	7.5	3.5	1.7	0.4	0.8	0.5	14.3	28.8
杭州市計	25.2	11.5	5.8	1.2	2.8	1.6	47.8	96.0
構成比	26%	12%	6%	1%	3%	2%	50%	100%
朗溪県	0.0	0.1	0.6	0.0	0.0	0.0	0.4	1.2
広徳県	0.1	0.1	0.1	0.0	0.0	0.0	0.6	1.0
寧国県	0.0	0.1	0.0	0.0	0.0	0.0	0.3	0.5
宣城地区計	0.2	0.2	0.8	0.0	0.0	0.1	1.3	2.6
構成比	6%	9%	30%	2%	1%	2%	50%	100%
合計	1,769.8	836.0	182.9	89.8	83.6	47.9	3,125.1	6,135.2
構成比	28.8%	13.6%	3.0%	1.5%	1.4%	0.8%	50.9%	100.0%

参考資料：各地級市の統計年鑑（1996年版）

注：行政区別工業生産高を地域内面積により比例配分

表 1.1.8　客貨物運輸量（1995年）

県、県級市	旅客運輸量（万人）			貨物運輸量（万トン）		
	道路	水路	計	道路	水路	計
蘇州市区	8,800	58	8,858	1,131	539	1,670
常熟市	2,408	1	2,409	676	416	1,092
張家港市	1,593	25	1,618	781	469	1,250
呉県市	2,224	19	2,243	791	1,112	1,903
呉江市	1,285	0	1,285	461	396	857
蘇州市計	16,310	103	16,413	3,840	2,932	6,772
構成比	99.4%	0.6%	100.0%	56.7%	43.3%	100.0%
無錫市区	5,849	66	5,915	1,324	1,056	2,380
江陰市	686	0	686	1,814	503	2,317
錫山市	974	0	974	1,776	1,369	3,145
宜興市	1,450	0	1,450	2,233	491	2,724
無錫市計	8,959	66	9,025	7,147	3,419	10,566
構成比	99.3%	0.7%	100.0%	67.6%	32.4%	100.0%
常州市区	2,087	0	2,087	1,347	265	1,612
武進市	1,535	27	1,562	970	1,620	2,590
金壇市	670	0	670	297	231	528
溧陽市	784	0	784	1,064	298	1,362
常州市計	5,076	27	5,103	3,678	2,414	6,092
構成比	99.5%	0.5%	100.0%	60.4%	39.6%	100.0%
丹陽市	658	0	658	931	101	1,032
丹徒県	223	32	255	496	71	567
句容県	286	0	286	318	54	372
鎮江市計	1,167	32	1,199	1,745	226	1,971
構成比	97.3%	2.7%	100.0%	88.5%	11.5%	100.0%
高淳県	5	0	5	0	14	14
構成比	100.0%	0.0%	100.0%	0.0%	100.0%	100.0%
湖州市	4,015	50	4,065	2,599	2,323	4,922
構成比	98.8%	1.2%	100.0%	52.8%	47.2%	100.0%

参考資料：各地級市の統計年鑑（1996）

表 1.1.9　主要経済開発区概要

行政区	開発区名	級	計画面積 km2	開発面積 km2	インフラ整備（億元）	批准進出企業 外資系	批准進出企業 内資企業	批准進出企業 計	工業総生産額（億元） 外資系	工業総生産額（億元） 内資企業	工業総生産額（億元） 計	行政地区
蘇州市区	蘇州高新技術産業開発区	国家級	52.0	18.0	2.3	175	274	449	15.0	25.0	40.0	蘇州新区
	蘇州工業園区	国家級	71.0	11.2	8.0	14	0	14	0.0	0.0	0.0	蘇州新区
張家港市	張家港保税区	国家級	4.1	2.5	1.2	257	123	380	0.0	0.0	0.0	
	張家港経済開発区	省級	n.a.	0.7	0.4	13	55	68	0.1	2.2	2.2	
常熟市	常熟経済開発区	省級	n.a.	0.0	0.9	136	207	343	10.8	13.9	24.8	
呉県市	呉県経済開発区	省級	n.a.	7.8	0.4	68	130	198	2.6	3.9	6.5	
	蘇州太湖観光開発区	国家級	n.a.	11.2	1.1	12	338	350	0.0	0.5	0.5	
呉江市	呉江経済開発区	省級	n.a.	4.0	0.7	10	21	31	0.0	0.0	0.0	
	小計			55.4	14.8	685	1148	1833	28.5	45.5	74.0	
無錫市区	無錫高新技術開発区	国家級	5.5	4	4.0	16	41	57	8.5	8.6	17.0	無錫新区
	無錫太湖観光開発区	国家級	20.5	12.4	1.1	18	2	20	3.2	0.2	3.5	
	新加坡工業園	省級	4.8	1	1.1	17	0	17	6.3	0.0	6.3	無錫新区
	無錫蠡園経済開発区	省級	8.6	8.1	0.2	9	5	14	1.6	1.0	2.6	
江陰市	江陰経済開発区	省級	n.a.	n.a.	4.7	7	11	18	4.0	6.9	10.9	
錫山市	錫山経済開発区	省級	10.0	1	3.1	6	26	32	2.4	40.8	43.2	
宜興市	宜興経済開発区	省級	n.a.	18	0.3	5	28	33	1.5	12.8	14.3	
	宜興環境保護化学技術工業区	国家級	11.0	5	0.5	8	28	36	2.3	4.9	7.3	
	小計			49.5	15.0	86.0	141.0	227	29.8	75.2	105.0	
常州市区	常州高新技術産業開発区	国家級	5.6	2.8	7.7	n.a.	n.a.	1,373	n.a.	n.a.	8.8	
	常州戚墅堰開発区	省級	15.0	3.0	0.5	n.a.	n.a.	197	n.a.	n.a.	15.2	
武進県	常州東南経済開発区	省級	n.a.	1.9	1.3	n.a.	n.a.	182	n.a.	n.a.	10.2	
金壇市	金壇市科学技術城総合開発区	省級	n.a.	2.2	1.5	n.a.	n.a.	156	n.a.	n.a.	5.2	
溧陽市	溧陽経済開発区	省級	n.a.	2.3	1.5	n.a.	n.a.	121	n.a.	n.a.	8.5	
	天目観光開発区		n.a.	1.4	1.1	n.a.	n.a.	27	n.a.	n.a.	0.1	
	小計			13.5	13.6			2,056			48.0	

参考資料：
(1) 蘇州、無錫、常州、湖州の各統計年鑑（1995年版、1996年版）
(2) 各市の経済委員会からの聞き取り

表 1.1.10 太湖影響圏の土地利用（1995）

単位：km²

県、県級市	市街地	耕地面積			山林	湖沼	合計
		水田	畑地	計			
蘇州市区	81	18	27	45	9	0	135
張家港市	9	720	36	756	9	0	774
常熟市	45	954	126	1,080	9	9	1,143
呉県市	9	1,116	63	1,179	180	270	1,638
呉江市	27	1,008	18	1,026	0	108	1,161
蘇州市計	171	3,816	270	4,086	207	387	4,851
無錫市区	81	45	45	90	99	0	270
江陰市	27	801	36	837	27	0	891
錫山市	9	999	9	1,008	36	0	1,053
宜興市	63	1,026	135	1,161	450	72	1,746
無錫市計	180	2,871	225	3,096	612	72	3,960
常州市区	63	126	0	126	0	0	189
武進市	9	1,449	0	1,449	18	117	1,593
金壇市	9	720	108	828	63	81	981
溧陽市	9	891	351	1,242	243	18	1,512
常州市計	90	3,186	459	3,645	324	216	4,275
丹陽市	18	801	99	900	0	0	918
丹徒県	0	297	81	378	18	0	396
句容県	0	135	72	207	36	0	243
鎮江市計	18	1,233	252	1,485	54	0	1,557
高淳県	0	108	72	180	0	0	180
湖州市区	81	1,152	45	1,197	288	0	1,566
長興県	18	801	54	855	549	9	1,431
安吉県	18	522	18	540	1,296	27	1,881
徳清県	9	243	0	243	342	9	603
湖州市計	126	2,718	117	2,835	2,475	45	5,481
余杭市	9	225	0	225	315	0	549
臨安市	9	198	18	216	621	9	855
杭州市計	18	423	18	441	936	9	1,404
朗溪県	0	72	9	81	0	0	81
広徳県	0	18	0	18	126	0	144
寧国県	0	0	0	0	36	0	36
宣城地区計	0	90	9	99	162	0	261
合計	603	14,445	1,422	15,867	4,770	729	21,969

参考資料：太湖流域管理局資料

表 1.2.1 国内総生産の将来予測(1/3)

単位：億元

行政区分	1995年（統計値）				2000年（予測値）			
	第1次産業	第2次産業	第3次産業	計	第1次産業	第2次産業	第3次産業	計
増加率	9.9%	14.7%	31.7%	19.7%	7.0%	13.0%	20.0%	15.3%
蘇州市区	5.1	88.9	54.4	148.4	7.2	163.8	135.3	306.3
張家港市	11.0	113.6	66.5	191.0	15.4	209.2	165.5	390.1
常熟市	14.0	83.6	60.6	158.1	19.6	154.0	150.7	324.3
呉県市	14.8	72.9	43.5	131.2	20.8	134.3	108.3	263.3
呉江市	13.3	78.6	40.5	132.4	18.6	144.7	100.9	264.2
蘇州市計	58.1	437.5	265.5	761.1	81.5	806.1	660.7	1,548.2
構成比	7.6%	57.5%	34.9%	100.0%	5.3%	53.5%	41.2%	100.0%
増加率	16.0%	21.3%	34.6%	25.3%	7.0%	20.0%	24.0%	20.4%
無錫市区	2.7	115.5	97.5	215.7	3.7	275.5	285.9	565.2
江陰市	11.3	122.7	69.2	203.2	15.8	292.8	202.8	511.5
錫山市	11.0	145.3	55.7	212.0	15.5	346.8	163.3	525.5
宜興市	15.4	70.3	44.6	130.2	21.6	167.8	130.6	320.0
無錫市計	40.3	453.8	267.0	761.1	56.6	1,082.9	782.7	1,922.2
構成比	5.3%	59.6%	35.1%	100.0%	2.9%	56.3%	40.7%	100.0%
増加率	17.7%	16.5%	34.2%	21.1%	7.0%	20.0%	24.0%	20.1%
常州市区	3.1	78.0	34.4	115.4	4.3	194.0	100.8	299.1
武進県	17.9	101.2	44.6	163.8	25.1	251.9	130.9	407.9
金壇市	8.1	21.1	11.9	41.1	11.4	52.6	35.0	98.9
溧陽市	10.8	33.6	16.7	61.1	15.1	83.7	48.8	147.6
常州市計	39.8	234.0	107.6	381.4	55.8	582.2	315.5	953.5
構成比	10.4%	61.3%	28.2%	100.0%	4.2%	57.2%	38.7%	100.0%
増加率	7.3%	31.0%	47.6%	30.4%	9.0%	18.0%	23.0%	18.3%
丹陽市	12.5	45.6	22.9	81.0	19.2	104.3	64.6	188.1
丹徒県	1.5	4.8	2.4	8.7	2.3	11.1	6.6	20.0
句容県	2.1	4.8	2.4	9.3	3.2	11.0	6.8	21.0
鎮江市計	16.1	55.2	27.7	99.0	24.7	126.4	78.0	229.2
構成比	16.2%	55.8%	28.0%	100.0%	10.8%	52.5%	36.7%	100.0%
増加率	19.2%	28.2%	57.6%	30.9%	9.0%	18.0%	24.0%	17.0%
高淳県	1.7	2.0	1.2	4.8	2.6	4.5	3.6	10.6
構成比	34.4%	40.5%	25.1%	100.0%	21.8%	45.3%	33.0%	100.0%
増加率	18.0%	18.1%	33.7%	14.5%	8.0%	18.0%	23.0%	18.0%
湖州市区	17.4	53.9	33.0	104.4	25.6	123.4	93.0	242.0
長興県	10.5	28.7	14.2	53.3	15.4	65.6	40.0	120.9
安吉県	8.0	15.2	9.3	32.5	11.7	34.7	26.2	72.7
徳清県	4.3	13.1	6.4	23.9	6.3	30.0	18.1	54.5
湖州市計	40.2	110.9	63.0	214.1	59.0	253.8	177.4	490.2
構成比	18.8%	51.8%	29.4%	100.0%	12.0%	51.8%	36.2%	100.0%
増加率	32.4%	25.9%	34.6%	21.3%	8.0%	18.0%	20.0%	19.0%
余杭市	5.0	19.3	9.5	33.9	7.4	44.3	23.6	75.3
臨安市	2.3	9.0	3.5	14.7	3.3	20.6	8.6	32.5
杭州市計	6.7	25.5	12.9	45.1	10.7	64.9	32.2	107.8
構成比	14.9%	56.6%	28.6%	100.0%	9.7%	58.7%	31.6%	100.0%
増加率	15.4%	25.3%	31.4%	23.7%	9.0%	15.0%	25.0%	17.1%
郎溪県	0.4	0.2	0.1	0.8	0.7	0.4	0.4	1.5
広徳県	0.3	0.4	0.6	1.3	0.5	0.8	1.8	3.1
寧国県	0.1	0.3	0.1	0.5	0.1	0.6	0.4	1.0
宣城地区計	0.8	0.8	0.8	2.5	1.3	1.7	2.6	5.6
構成比	33.1%	33.5%	33.4%	100.0%	22.6%	34.0%	43.5%	100.0%

参考資料：
(1) 各地級市の統計年鑑（1995年版、1996年版）
(2) 各地級市の九五計画及び長期目標要綱

表 1.2.1 国内総生産の将来予測 (2/3)

単位：億元

行政区分	2000年（予測値）				2010年（予測値）			
	第1次産業	第2次産業	第3次産業	計	第1次産業	第2次産業	第3次産業	計
増加率	7.0%	13.0%	20.0%	15.3%	5.0%	8.0%	15.0%	11.4%
蘇州市区	7.2	163.8	135.3	306.3	11.7	353.7	547.4	912.8
張家港市	15.4	209.2	165.5	390.1	25.0	451.7	669.5	1,146.2
常熟市	19.6	154.0	150.7	324.3	31.9	332.5	609.8	974.3
呉県市	20.8	134.3	108.3	263.3	33.8	289.9	438.0	761.7
呉江市	18.6	144.7	100.9	264.2	30.3	312.5	408.0	750.8
蘇州市計	81.5	806.1	660.7	1,548.2	132.7	1,740.3	2,672.8	4,545.7
構成比	5.3%	53.5%	41.2%	100.0%	2.9%	38.3%	58.8%	100.0%
増加率	7.0%	20.0%	24.0%	20.4%	5.0%	8.0%	15.0%	11.3%
無錫市区	3.7	275.5	285.9	565.2	6.1	594.9	1,156.7	1,757.7
江陰市	15.8	292.8	202.8	511.5	25.7	632.2	820.6	1,478.5
錫山市	15.5	346.8	163.3	525.5	25.2	748.6	660.7	1,434.5
宜興市	21.6	167.8	130.6	320.0	35.1	362.2	528.5	925.9
無錫市計	56.6	1,082.9	782.7	1,922.2	92.1	2,337.9	3,166.5	5,596.6
構成比	2.9%	56.3%	40.7%	100.0%	1.6%	41.8%	56.6%	100.0%
増加率	7.0%	20.0%	24.0%	20.1%	5.0%	8.0%	15.0%	10.7%
常州市区	4.3	194.0	100.8	299.1	7.1	418.8	407.8	833.7
武進市	25.1	251.9	130.9	407.9	40.8	543.9	529.4	1,114.2
金壇市	11.4	52.6	35.0	98.9	18.5	113.5	141.5	273.5
溧陽市	15.1	83.7	48.8	147.6	24.6	180.7	197.6	402.9
常州市計	55.8	582.2	315.5	953.5	91.0	1,256.9	1,276.3	2,624.2
構成比	4.2%	57.2%	38.7%	100.0%	3.5%	47.9%	48.6%	100.0%
増加率	9.0%	18.0%	23.0%	18.3%	5.0%	8.0%	15.0%	10.6%
丹陽市	19.2	104.3	64.6	188.1	31.3	225.1	261.2	517.7
丹徒県	2.3	11.1	6.6	20.0	3.7	23.9	26.9	54.5
句容県	3.2	11.0	6.8	21.0	5.3	23.7	27.6	56.6
鎮江市計	24.7	126.4	78.0	229.2	40.3	272.8	315.7	628.8
構成比	10.8%	52.5%	36.7%	100.0%	6.4%	43.4%	50.2%	100.0%
増加率	9.0%	18.0%	24.0%	17.0%	5.0%	8.0%	15.0%	10.3%
高淳県	2.6	4.5	3.6	10.6	4.2	9.7	14.4	28.3
構成比	21.8%	45.3%	33.0%	100.0%	14.8%	34.3%	50.9%	100.0%
増加率	8.0%	18.0%	23.0%	18.0%	5.0%	8.0%	15.0%	10.8%
湖州市区	25.6	123.4	93.0	242.0	41.7	266.4	376.3	684.4
長興県	15.4	65.6	40.0	120.9	25.0	141.6	161.8	328.5
安吉県	11.7	34.7	26.2	72.7	19.1	75.0	106.1	200.2
徳清県	6.3	30.0	18.1	54.5	10.3	64.9	73.4	148.6
湖州市計	59.0	253.8	177.4	490.2	96.1	547.9	717.7	1,361.7
構成比	12.0%	51.8%	36.2%	100.0%	7.1%	40.2%	52.7%	100.0%
増加率	8.0%	18.0%	20.0%	19.0%	5.0%	8.0%	15.0%	10.3%
余杭市	7.4	44.3	23.6	75.3	12.1	95.6	95.4	203.1
臨安市	3.3	20.6	8.6	32.5	5.4	44.5	34.8	84.6
杭州市計	10.7	64.9	32.2	107.8	17.5	140.0	130.2	287.7
構成比	9.7%	58.7%	31.6%	100.0%	6.1%	48.7%	45.2%	100.0%
増加率	9.0%	15.0%	25.0%	17.1%	5.0%	8.0%	15.0%	11.3%
郎溪県	0.7	0.4	0.4	1.5	1.1	0.8	1.7	3.6
広徳県	0.5	0.8	1.8	3.1	0.8	1.7	7.3	9.8
寧国県	0.1	0.6	0.4	1.0	0.2	1.2	1.4	2.9
宣城地区計	1.3	1.7	2.6	5.6	2.1	3.7	10.5	16.2
構成比	22.6%	34.0%	43.5%	100.0%	12.9%	22.7%	64.4%	100.0%

参考資料：
(1) 各地級市の統計年鑑（1995年版、1996年版）
(2) 各地級市の九五計画及び長期目標要綱

表 1.2.1 国内総生産の将来予測 (3/3)

単位：億元

行政区分	2010年（予測値）				2020年（予測値）			
	第1次産業	第2次産業	第3次産業	計	第1次産業	第2次産業	第3次産業	計
増加率	5.0%	8.0%	15.0%	11.4%	3.0%	8.0%	10.0%	9.1%
蘇州市区	11.7	353.7	547.4	912.8	15.7	763.6	1,419.9	2,199.2
張家港市	25.0	451.7	669.5	1,146.2	33.6	975.2	1,736.4	2,745.2
常熟市	31.9	332.5	609.8	974.3	42.8	717.9	1,581.8	2,342.5
呉県市	33.8	289.9	438.0	761.7	45.5	625.8	1,136.0	1,807.2
呉江市	30.3	312.5	408.0	750.8	40.7	674.6	1,058.3	1,773.6
蘇州市計	132.7	1,740.3	2,672.8	4,545.7	178.3	3,757.1	6,932.4	10,867.9
構成比	2.9%	38.3%	58.8%	100.0%	1.5%	40.8%	57.7%	100.0%
増加率	5.0%	8.0%	15.0%	11.3%	3.0%	8.0%	10.0%	9.1%
無錫市区	6.1	594.9	1,156.7	1,757.7	8.2	1,284.3	3,000.2	4,292.6
江陰市	25.7	632.2	820.6	1,478.5	34.6	1,364.9	2,128.5	3,527.9
錫山市	25.2	748.6	660.7	1,434.5	33.9	1,616.2	1,713.7	3,363.7
宜興市	35.1	362.2	528.5	925.9	47.2	782.0	1,370.8	2,200.0
無錫市計	92.1	2,337.9	3,166.5	5,596.6	123.8	5,047.4	8,213.1	13,384.3
構成比	1.6%	41.8%	56.6%	100.0%	0.9%	37.7%	61.4%	100.0%
増加率	5.0%	8.0%	15.0%	10.7%	3.0%	8.0%	10.0%	8.9%
常州市区	7.1	418.8	407.8	833.7	9.5	904.3	1,057.7	1,971.4
武進県	40.8	543.9	529.4	1,114.2	54.8	1,174.3	1,373.2	2,602.3
金壇市	18.5	113.5	141.5	273.5	24.9	245.0	367.0	636.8
溧陽市	24.6	180.7	197.6	402.9	33.1	390.0	512.6	935.7
常州市計	91.0	1,256.9	1,276.3	2,624.2	122.2	2,713.5	3,310.4	6,146.2
構成比	3.5%	47.9%	48.6%	100.0%	2.0%	44.1%	53.9%	100.0%
増加率	5.0%	8.0%	15.0%	10.6%	3.0%	8.0%	10.0%	8.8%
丹陽市	31.3	225.1	261.2	517.7	42.1	486.1	677.6	1,205.8
丹徒県	3.7	23.9	26.9	54.5	5.0	51.7	69.7	126.4
句容県	5.3	23.7	27.6	56.6	7.1	51.2	71.6	129.9
鎮江市計	40.3	272.8	315.7	628.8	54.2	589.0	818.8	1,462.0
構成比	6.4%	43.4%	50.2%	100.0%	3.7%	40.3%	56.0%	100.0%
増加率	5.0%	8.0%	15.0%	10.3%	3.0%	8.0%	10.0%	8.5%
高淳県	4.2	9.7	14.4	28.3	5.6	20.9	37.4	63.9
構成比	15.4%	28.9%	55.7%	100.0%	8.8%	32.8%	58.5%	100.0%
増加率	5.0%	8.0%	15.0%	10.8%	3.0%	8.0%	10.0%	8.8%
湖州市区	41.7	266.4	376.3	684.4	56.1	575.2	976.0	1,607.3
長興県	25.0	141.6	161.8	328.5	33.6	305.7	419.8	759.1
安吉県	19.1	75.0	106.1	200.2	25.6	161.9	275.3	462.8
徳清県	10.3	64.9	73.4	148.6	13.9	140.0	190.4	344.4
湖州市計	96.1	547.9	717.7	1,361.7	129.2	1,182.8	1,861.6	3,173.6
構成比	7.1%	40.2%	52.7%	100.0%	4.1%	37.3%	58.7%	100.0%
増加率	5.0%	8.0%	15.0%	10.3%	3.0%	8.0%	10.0%	8.7%
余杭市	12.1	95.6	95.4	203.1	16.2	206.3	247.5	470.0
臨安市	5.4	44.5	34.8	84.6	7.3	96.0	90.1	193.4
杭州市計	17.5	140.0	130.2	287.7	23.5	302.3	337.6	663.4
構成比	6.1%	48.7%	45.2%	100.0%	3.5%	45.6%	50.9%	100.0%
増加率	5.0%	8.0%	15.0%	11.3%	3.0%	8.0%	10.0%	8.8%
郎溪県	1.1	0.8	1.7	3.6	1.4	1.8	4.4	7.7
広徳県	0.8	1.7	7.3	9.8	1.1	3.6	19.0	23.6
寧国県	0.2	1.2	1.4	2.9	0.3	2.6	3.7	6.6
宣城地区計	2.1	3.7	10.5	16.2	2.8	8.0	27.1	37.9
構成比	12.9%	22.7%	64.4%	100.0%	7.5%	21.0%	71.6%	100.0%

参考資料：
(1) 各地級市の統計年鑑（1995年版、1996年版）
(2) 各地級市の九五計画及び長期目標要綱

表 1.2.2 人口予測

単位：万人

	人口（統計値）			予測人口					
	1990年	1994年	1995年	増加率	2000年	増加率	2010年	増加率	2020年
蘇州市区	101.6	105.0	105.7	0.8%	110.0	0.8%	119.0	0.8%	128.8
張家港市	83.4	84.9	85.0	0.4%	86.7	0.4%	90.2	0.4%	93.8
常熟市	103.3	104.3	104.4	0.2%	105.4	0.2%	107.6	0.2%	109.9
呉県市	95.2	96.8	97.1	0.4%	99.1	0.4%	103.1	0.4%	107.4
呉江市	76.4	77.7	77.7	0.3%	79.0	0.3%	81.8	0.3%	84.6
蘇州市計	459.9	468.7	470.0	0.4%	480.3	0.4%	501.7	0.4%	524.4
無錫市区	92.8	96.1	107.5	0.5%	110.2	0.5%	115.9	0.5%	121.8
江陰市	110.3	113.4	113.7	0.5%	116.6	0.5%	122.6	0.5%	128.8
錫山市	107.9	109.8	98.9	0.5%	101.4	0.5%	106.6	0.5%	112.0
宜興市	106.7	109.1	109.1	0.5%	111.9	0.5%	117.6	0.5%	123.6
無錫市計	417.7	428.3	429.2	0.5%	440.1	0.5%	462.6	0.5%	486.2
常州市区	66.8	71.1	80.7	0.5%	82.7	0.5%	86.9	0.5%	91.4
武進市	128.5	129.3	121.5	0.5%	124.6	0.5%	131.0	0.5%	137.7
金壇市	54.2	54.1	54.1	0.5%	55.4	0.5%	58.3	0.5%	61.2
溧陽市	75.4	77.0	77.4	0.5%	79.3	0.5%	83.4	0.5%	87.7
常州市計	324.9	331.4	333.6	0.5%	342.1	0.5%	359.6	0.5%	378.0
丹陽市	n.a.	80.5	80.8	0.3%	82.0	0.3%	84.5	0.3%	87.1
丹徒県	n.a.	9.6	9.5	0.2%	9.6	0.2%	9.8	0.2%	10.0
句容県	n.a.	13.3	13.3	0.3%	13.5	0.3%	13.9	0.3%	14.3
鎮江市計	n.a.	103.4	103.6	0.2%	105.1	0.3%	108.2	0.3%	111.4
高淳県	n.a.	10.3	10.3	0.4%	10.5	0.4%	10.8	0.4%	11.0
湖州市区	n.a.	104.5	105.1	0.6%	108.3	0.6%	115.0	0.6%	122.1
長興県	n.a.	61.0	61.4	0.6%	63.2	0.6%	67.1	0.6%	71.3
安吉県	n.a.	44.4	44.6	0.6%	46.0	0.6%	48.8	0.6%	51.8
徳清県	n.a.	26.4	26.7	0.6%	27.5	0.6%	29.2	0.6%	31.0
湖州市計	n.a.	236.4	237.9	0.6%	245.1	0.6%	260.2	0.6%	276.2
余杭市	n.a.	34.8	35.0	0.7%	35.3	0.7%	37.8	0.7%	40.5
臨安市	n.a.	13.8	13.9	0.4%	13.9	0.4%	14.5	0.4%	15.1
杭州市計	n.a.	48.6	48.9	0.6%	49.2	0.6%	52.3	0.6%	55.6
郎溪県	n.a.	2.4	2.4	0.9%	2.4	0.9%	2.6	0.9%	2.9
広徳県	n.a.	3.3	3.4	0.5%	3.4	0.5%	3.6	0.5%	3.7
寧国県	n.a.	0.6	0.6	0.3%	0.6	0.3%	0.6	0.3%	0.6
宣城地区計	n.a.	6.3	6.3	0.6%	6.4	0.6%	6.8	0.6%	7.2
合計			1,639.8		1,678.7		1,762.1		1,850.0

参考資料：
(1) 各地級市の統計年鑑（1995年版、1996年版）
(2) 各地級市の九五計画（新聞発表）

表 1.2.3 都市人口予測

単位：万人

	人口統計		予測人口(総人口)			都市人口(統計)		都市人口比率		伸び率	都市人口予測							
	1994年	1995年	2000年	2010年	2020年	1994年	1995年	1994年	1995年		2000年	比率	伸び率	2010年	比率	伸び率	2020年	比率
蘇州市区	105.0	105.7	110.0	119.0	128.8	76.6	78.1	73.0%	73.8%	1.9%	85.8	78.0%	1.9%	103.5	87.0%	1.9%	124.9	97.0%
張家港市	84.9	85.0	86.7	90.2	93.8	12.7	13.8	15.0%	16.3%	9.0%	21.3	24.6%	1.9%	25.7	28.5%	1.9%	31.0	33.1%
常熟市	104.3	104.4	105.4	107.6	109.9	21.4	22.6	20.6%	21.6%	5.2%	29.1	27.6%	1.9%	35.1	32.6%	1.9%	42.4	38.6%
呉県市	96.8	97.1	99.1	103.1	107.4	14.0	15.3	14.5%	15.8%	9.4%	24.0	24.2%	1.9%	29.0	28.1%	1.9%	35.0	32.6%
呉江市	77.7	77.7	79.0	81.8	84.6	14.5	14.9	18.7%	19.2%	2.5%	16.9	21.3%	1.9%	20.4	24.9%	1.9%	24.6	29.1%
蘇州市計	468.7	470.0	480.3	501.7	524.4	139.3	144.7	29.7%	30.8%	3.9%	177.0	36.9%	1.9%	213.7	42.6%	1.9%	257.9	49.2%
無錫市区	96.1	107.5	110.2	115.9	121.8	86.3	89.2	89.8%	83.0%	1.9%	98.0	88.9%	1.9%	107.7	92.9%	0.9%	118.3	97.1%
江陰市	113.4	113.7	116.6	122.6	128.8	24.5	31.8	21.6%	28.0%	6.5%	43.6	37.4%	1.9%	47.9	39.1%	0.9%	52.7	40.9%
錫山市	109.8	98.9	101.4	106.6	112.0	27.3	26.2	24.9%	33.9%	6.5%	35.9	45.3%	1.9%	39.5	47.3%	0.9%	43.4	49.5%
宜興市	109.1	109.1	111.9	117.6	123.6	31.9	33.5	29.2%	24.0%	6.5%	45.9	32.1%	1.9%	50.4	33.6%	0.9%	55.4	35.1%
無錫市計	428.3	429.2	440.1	462.6	486.2	170.0	180.8	39.7%	42.1%	6.4%	223.5	50.8%	1.9%	245.5	53.1%	0.9%	269.7	55.5%
常州市区	71.1	80.7	82.7	86.9	91.4	68.3	69.0	96.1%	85.5%	1.0%	72.5	87.7%	1.0%	80.1	92.2%	1.0%	88.5	96.8%
武進市	129.3	121.5	124.6	131.0	137.7	12.8	13.0	9.9%	10.7%	1.7%	14.1	11.3%	1.7%	16.7	12.7%	1.0%	18.4	13.4%
金壇市	54.1	54.1	55.4	58.3	61.2	7.5	7.8	13.9%	14.3%	3.3%	11.3	20.5%	3.3%	15.7	26.9%	1.0%	17.3	28.3%
溧陽市	77.0	77.4	79.3	83.4	87.7	27.7	28.2	36.0%	36.5%	1.8%	30.9	38.9%	1.8%	36.9	44.2%	1.0%	40.7	46.5%
常州市計	331.4	333.6	342.1	359.6	378.0	116.3	117.9	35.1%	35.4%	1.4%	128.8	37.7%	1.5%	149.4	41.5%	1.0%	165.0	43.7%
丹陽市	80.5	80.8	82.0	84.5	87.1	20.0	20.5	24.9%	25.4%	2.2%	22.8	27.9%	2.2%	28.4	33.6%	2.2%	35.3	40.5%
丹徒県	9.6	9.5	9.6	9.8	10.0	1.1	1.1	11.1%	11.3%	1.3%	1.2	12.0%	1.3%	1.3	15.0%	2.2%	1.6	16.3%
句容県	13.3	13.3	13.5	13.9	14.3	2.0	2.1	15.2%	15.9%	4.4%	2.3	17.0%	2.3%	2.9	20.0%	2.2%	3.6	25.0%
鎮江市計	103.4	103.6	105.1	108.2	111.4	23.1	23.7	25.0%	22.9%	2.4%	26.3	25.0%	2.2%	32.6	30.1%	2.2%	40.5	36.4%
高淳県	10.3	10.3	10.5	10.8	11.0	1.0	1.1	10.0%	10.3%	4.0%	1.3	12.5%	2.0%	1.6	15.0%	2.1%	2.0	18.1%
湖州市区	104.5	105.1	108.3	115.0	122.1	23.9	24.4	22.8%	23.2%	2.3%	27.3	25.2%	2.3%	34.3	29.9%	2.3%	43.1	35.3%
長興県	61.0	61.3	63.2	67.1	71.3	11.4	11.5	18.7%	18.7%	0.7%	11.9	18.8%	0.7%	12.7	19.2%	0.7%	13.7	19.2%
安吉県	44.4	44.6	46.0	48.8	51.8	5.5	5.6	12.4%	12.4%	0.9%	5.8	12.6%	0.9%	7.7	16.5%	0.9%	8.4	16.3%
徳清県	26.4	26.5	27.5	29.2	31.0	5.4	5.5	13.3%	20.9%	2.4%	6.2	22.6%	2.4%	7.9	27.4%	2.4%	10.0	32.3%
湖州市計	236.4	237.5	245.1	260.2	276.2	46.2	47.0	20.9%	19.8%	1.8%	51.3	20.9%	2.0%	62.7	24.1%	1.8%	75.2	27.2%
余杭市	34.8	34.9	35.3	37.8	40.5	6.4	6.6	18.6%	18.9%	2.3%	7.4	21.0%	2.5%	9.4	25.0%	2.8%	12.5	30.7%
臨安市	13.8	13.9	13.9	14.5	15.1	1.5	1.6	40.8%	11.4%	3.0%	1.8	13.2%	3.0%	2.5	16.9%	3.0%	3.3	22.1%
杭州市計	48.6	48.8	49.2	52.3	55.6	8.0	8.2	16.5%	16.8%	2.4%	9.2	18.8%	2.6%	11.9	22.8%	2.8%	15.8	28.4%
郎溪県	2.4	2.4	2.4	2.6	2.9	0.3	0.3	13.9%	13.9%	0.9%	0.3	14.4%	0.9%	0.4	17.0%	0.9%	0.4	17.4%
広徳県	3.3	3.4	3.4	3.6	3.7	0.4	0.4	10.7%	11.0%	2.8%	0.4	12.5%	2.8%	0.6	15.0%	2.8%	0.7	21.9%
寧国県	0.6	0.6	0.6	0.6	0.6	0.2	0.2	27.5%	28.8%	5.0%	0.2	31.9%	2.5%	0.2	35.0%	2.5%	0.3	53.4%
宣城地区	6.3	6.3	6.4	6.8	7.2	0.8	0.9	13.4%	13.7%	2.5%	1.0	15.0%	2.1%	1.2	17.3%	2.2%	1.5	23.0%
合計	1,633.3	1,639.4	1,678.7	1,762.1	1,850.0	504.7	524.2				618.4			718.6			827.6	

参考資料：各地級市の統計年鑑（1995年版、1996年版）

表 1.2.4　業種別工業生産高予測(1/3)（2000 年）

単位：億元

県、県級市	繊維	化学	食料品	医薬品	皮革	パルプ・紙	機械金属	その他	計
蘇州市区	218.1	76.9	4.7	26.2	1.5	1.9	356.7	110.6	796.6
張家港市	447.4	105.6	11.0	13.2	28.0	2.5	258.3	155.9	1,021.8
常熟市	327.6	77.3	8.1	9.7	20.3	1.9	188.9	114.2	747.9
呉県市	284.5	67.1	7.0	8.4	17.8	1.6	164.2	99.2	649.9
呉江市	304.9	71.9	7.5	9.0	19.1	1.7	181.5	106.2	701.8
蘇州市計	1,582.5	398.7	38.4	66.5	86.7	9.6	1,149.7	585.9	3,918.0
構成比	40.4%	10.2%	1.0%	1.7%	2.2%	0.2%	29.3%	15.0%	100.0%
無錫市区	242.1	158.5	22.8	51.7	5.2	7.6	679.4	153.7	1,321.0
江陰市	297.0	320.6	14.1	4.2	30.0	4.0	437.4	297.6	1,404.9
錫山市	215.6	215.5	9.0	5.3	28.1	13.3	696.1	483.9	1,666.6
宜興市	84.8	162.4	11.8	6.7	9.6	6.3	255.7	260.7	798.0
無錫市計	839.5	857.0	57.7	67.8	72.9	31.2	2,068.7	1,195.8	5,190.5
構成比	16.2%	16.5%	1.1%	1.3%	1.4%	0.6%	39.9%	23.0%	100.0%
常州市区	140.6	113.8	8.9	27.5	2.4	6.1	516.3	71.2	886.7
武進市	129.8	168.7	17.4	36.5	7.1	3.5	641.7	151.7	1,156.4
金壇市	25.7	33.3	3.4	7.0	1.5	0.7	126.7	30.1	228.3
溧陽市	42.0	54.5	5.5	11.8	2.1	1.1	207.2	49.0	373.2
常州市計	338.1	370.2	35.2	82.8	13.1	11.3	1,491.9	302.0	2,644.5
構成比	12.8%	14.0%	1.3%	3.1%	0.5%	0.4%	56.4%	11.4%	100.0%
丹陽市	63.4	39.3	14.4	3.0	17.9	4.0	256.5	52.3	450.8
丹徒県	6.6	4.2	1.6	0.3	1.8	0.5	26.8	5.4	47.1
句容県	6.8	4.2	1.5	0.2	1.9	0.4	27.1	5.6	47.6
鎮江市計	76.8	47.6	17.5	3.5	21.6	4.9	310.4	63.3	545.5
構成比	14.1%	8.7%	3.2%	0.6%	4.0%	0.9%	56.9%	11.6%	100.0%
高淳県	0.9	1.1	0.6	0.3	0.1	0.2	8.9	1.5	13.5
構成比	6%	8%	5%	2%	1%	2%	66%	11%	100%
湖州市区	334.2	25.7	10.6	1.3	5.9	4.4	181.7	129.1	692.8
長興県	156.7	10.3	12.0	0.1	5.0	1.3	66.1	132.2	383.7
安吉県	28.4	11.3	7.6	0.5	1.2	4.1	58.3	45.7	157.1
徳清県	102.3	14.1	6.8	1.6	2.4	0.9	30.7	19.1	177.8
湖州市計	621.6	61.4	37.0	3.4	14.5	10.7	336.7	326.0	1,411.4
構成比	44.0%	4.3%	2.6%	0.2%	1.0%	0.8%	23.9%	23.1%	100.0%
余杭市	27.3	13.5	4.3	2.2	7.8	1.3	42.3	60.4	159.0
臨安市	15.9	7.8	2.5	1.3	4.8	0.7	24.5	9.2	66.6
杭州市計	43.2	21.3	6.8	3.5	12.6	2.0	66.7	69.6	225.6
構成比	19.2%	9.4%	3.0%	1.5%	5.6%	0.9%	29.6%	30.8%	100.0%
朗溪県	0.0	0.1	0.3	0.0	0.0	0.0	0.3	0.1	0.9
広徳県	0.2	0.2	0.1	0.1	0.0	0.1	1.4	0.4	2.5
寧国県	0.2	0.2	0.1	0.1	0.0	0.0	1.3	0.3	2.3
宣城地区計	0.4	0.5	0.6	0.2	0.1	0.1	3.1	0.8	5.6
構成比	6.6%	9.3%	10.2%	2.7%	1.2%	1.8%	54.9%	13.4%	100.0%
合計	3,503.0	1,757.7	193.8	227.9	221.5	69.9	5,436.1	2,544.8	13,954.6
構成比	25.1%	12.6%	1.4%	1.6%	1.6%	0.5%	39.0%	18.2%	100.0%

注：行政区別工業生産高を地域内面積により比例配分

表 1.2.4　業種別工業生産高予測(2/3) (2010 年)

単位：億元

県、県級市	繊維	化学	食料品	医薬品	皮革	パルプ・紙	機械金属	その他	計
蘇州市区	595.4	138.2	2.3	59.0	7.1	1.1	1,004.3	285.0	2,092.2
張家港市	1,205.4	187.4	5.2	29.3	133.6	1.4	717.8	396.4	2,676.4
常熟市	886.0	137.6	3.8	21.7	97.5	1.0	526.9	291.4	1,966.0
呉県市	770.8	119.8	3.3	18.7	85.5	0.9	458.9	253.6	1,711.6
呉江市	824.7	128.1	3.6	20.0	91.5	0.9	506.4	271.1	1,846.3
蘇州市計	4,282.3	711.0	18.1	148.7	415.3	5.3	3,214.2	1,497.5	10,292.4
構成比	41.6%	6.9%	0.2%	1.4%	4.0%	0.1%	31.2%	14.5%	100.0%
無錫市区	374.1	457.0	18.4	103.8	16.9	13.0	1,968.7	500.6	3,452.4
江陰市	449.8	905.9	11.2	8.3	95.9	6.7	1,242.3	950.1	3,670.1
錫山市	309.5	577.2	6.7	9.8	85.2	21.0	1,874.5	1464.9	4,348.8
宜興市	121.9	435.4	8.9	12.4	29.0	9.9	688.9	789.4	2,095.8
無錫市計	1,255.3	2,375.5	45.1	134.3	226.9	50.5	5,774.5	3,705.0	13,567.1
構成比	9.3%	17.5%	0.3%	1.0%	1.7%	0.4%	42.6%	27.3%	100.0%
常州市区	129.2	190.0	5.3	80.6	4.9	8.0	1,417.5	97.8	1,933.2
武進市	119.7	282.5	10.4	107.1	14.8	4.6	1,767.4	209.0	2,515.4
金壇市	24.4	57.4	2.1	21.3	3.3	0.9	359.7	42.7	511.8
溧陽市	39.3	92.6	3.4	35.1	4.6	1.4	579.7	68.5	824.6
常州市計	312.5	622.5	21.2	244.1	27.6	14.9	4,124.3	418.0	5,785.0
構成比	5.4%	10.8%	0.4%	4.2%	0.5%	0.3%	71.3%	7.2%	100.0%
丹陽市	78.6	35.7	6.5	4.6	53.9	2.2	766.8	44.1	992.3
丹徒県	8.4	3.9	0.7	0.5	5.5	0.3	82.1	4.7	106.0
句容県	8.6	3.9	0.7	0.3	5.7	0.2	82.7	4.8	106.9
鎮江市計	95.5	43.4	7.9	5.3	65.1	2.7	931.6	53.5	1,205.2
構成比	7.9%	3.6%	0.7%	0.4%	5.4%	0.2%	77.3%	4.4%	100.0%
高淳県	1.2	1.0	0.3	0.4	0.4	0.1	28.9	1.3	33.7
構成比	3%	3%	1%	1%	1%	0%	86%	4%	100%
湖州市区	659.2	37.0	4.0	1.3	5.1	3.1	580.7	224.3	1,514.8
長興県	338.0	16.2	5.0	0.1	4.8	1.0	231.2	251.1	847.2
安吉県	58.1	16.9	3.0	0.5	1.0	3.1	193.1	82.3	358.0
德清県	221.7	22.4	2.8	1.7	2.3	0.7	108.0	36.5	396.0
湖州市計	1,277.1	92.5	14.7	3.5	13.3	7.9	1,112.8	594.2	3,116.0
構成比	41.0%	3.0%	0.5%	0.1%	0.4%	0.3%	35.7%	19.1%	100.0%
余杭市	44.0	24.8	3.8	8.5	64.6	1.1	79.4	124.3	350.3
臨安市	25.1	14.0	2.1	5.0	38.7	0.6	45.0	18.6	149.0
杭州市計	69.1	38.7	5.9	13.4	103.3	1.7	124.4	142.9	499.3
構成比	13.8%	7.8%	1.2%	2.7%	20.7%	0.3%	24.9%	28.6%	100.0%
朗溪県	0.1	0.2	0.1	0.1	0.1	0.0	1.9	0.3	2.7
広德県	0.3	0.4	0.1	0.2	0.2	0.0	4.7	0.6	6.6
寧国県	0.3	0.3	0.1	0.2	0.2	0.0	3.6	0.5	5.2
宣城地区計	0.7	0.9	0.3	0.5	0.5	0.1	10.2	1.4	14.5
構成比	4.8%	6.4%	1.8%	3.4%	3.3%	0.6%	70.2%	9.4%	100.0%
合計	7,293.7	3,885.5	113.5	550.3	852.3	83.2	15,320.8	6,413.7	34,513.0
構成比	21.1%	11.3%	0.3%	1.6%	2.5%	0.2%	44.4%	18.6%	100.0%

注：行政区別工業生産高を地域内面積により比例配分

表 1.2.4　業種別工業生産高予測(3/3)（2020 年）

単位：億元

県、県級市	繊維	化学	食料品	医薬品	皮革	パルプ・紙	機械金属	その他	計
蘇州市区	1,443.0	220.6	1.0	117.8	30.3	0.5	2,510.1	652.0	4,975.2
張家港市	2,832.9	290.0	2.1	56.7	556.7	0.7	1,739.7	879.4	6,358.2
常熟市	2,085.4	213.4	1.6	42.0	407.0	0.5	1,279.1	647.5	4,676.5
呉県市	1,815.1	185.8	1.4	36.3	357.1	0.4	1,114.3	563.8	4,074.2
呉江市	1,940.7	198.5	1.5	38.9	381.8	0.5	1,229.1	602.3	4,393.2
蘇州市計	10,117.2	1,108.3	7.5	291.7	1,732.9	2.5	7,872.4	3,344.9	24,477.4
構成比	41.3%	4.5%	0.0%	1.2%	7.1%	0.0%	32.2%	13.7%	100.0%
無錫市区	453.2	1,032.8	11.6	163.5	43.1	17.3	4,472.5	1278.4	7,472.4
江陰市	533.3	2,003.9	6.9	12.7	239.8	8.7	2,762.2	2374.8	7,942.3
錫山市	354.7	1,234.1	4.0	14.6	205.9	26.4	4,028.6	3539.2	9,407.7
宜興市	139.0	926.5	5.3	18.4	69.9	12.4	1,473.7	1898.4	4,543.6
無錫市計	1,480.3	5,197.3	27.8	209.2	558.7	64.8	12,737.0	9,090.9	29,365.9
構成比	5.0%	17.7%	0.1%	0.7%	1.9%	0.2%	43.4%	31.0%	100.0%
常州市区	105.4	281.5	2.8	209.6	9.2	9.2	3,455.7	119.2	4,192.6
武進市	98.6	422.8	5.6	281.2	27.9	5.3	4,350.9	257.3	5,449.5
金壇市	20.4	87.2	1.2	56.7	6.3	1.1	897.9	53.3	1,123.9
溧陽市	32.6	139.6	1.8	92.8	8.7	1.7	1,437.0	85.0	1,799.2
常州市計	256.9	931.1	11.3	640.2	52.0	17.4	10,141.5	514.7	12,565.2
構成比	2.0%	7.4%	0.1%	5.1%	0.4%	0.1%	80.7%	4.1%	100.0%
丹陽市	80.0	26.6	2.4	5.7	133.1	1.0	1,882.0	30.5	2,161.2
丹徒県	8.6	2.9	0.3	0.6	13.8	0.1	203.5	3.3	233.1
句容県	8.8	2.9	0.3	0.4	14.3	0.1	204.9	3.3	235.0
鎮江市計	97.4	32.4	2.9	6.7	161.2	1.2	2,290.4	37.1	2,629.3
構成比	3.7%	1.2%	0.1%	0.3%	6.1%	0.0%	87.1%	1.4%	100.0%
高淳県	1.2	0.8	0.1	0.5	1.1	0.1	72.5	0.9	77.2
構成比	2%	1%	0%	1%	1%	0%	94%	1%	100%
湖州市区	1,184.9	48.7	1.4	1.1	4.1	2.1	1,691.7	355.2	3,289.2
長興県	658.1	23.0	1.9	0.1	4.1	0.7	729.5	430.7	1,848.0
安吉県	100.5	21.4	1.0	0.4	0.8	1.9	540.6	125.3	791.8
徳清県	429.4	31.7	1.0	1.6	2.0	0.5	338.8	62.3	867.2
湖州市計	2,372.8	124.8	5.3	3.2	10.9	5.2	3,300.6	973.4	6,796.2
構成比	34.9%	1.8%	0.1%	0.0%	0.2%	0.1%	48.6%	14.3%	100.0%
余杭市	49.6	31.8	2.3	23.0	372.8	0.6	104.3	179.0	763.4
臨安市	24.9	15.8	1.2	11.9	196.9	0.3	52.2	23.6	326.8
杭州市計	74.5	47.6	3.5	34.9	569.8	1.0	156.5	202.6	1,090.2
構成比	6.8%	4.4%	0.3%	3.2%	52.3%	0.1%	14.4%	18.6%	100.0%
朗溪県	0.2	0.3	0.0	0.3	0.5	0.0	5.4	0.4	7.1
広徳県	0.5	0.6	0.1	0.6	1.1	0.0	11.8	0.9	15.6
寧国県	0.4	0.4	0.1	0.4	0.8	0.0	8.7	0.6	11.5
宣城地区計	1.1	1.3	0.2	1.3	2.5	0.1	25.9	1.9	34.1
構成比	3.1%	3.7%	0.5%	3.7%	7.3%	0.2%	75.9%	5.6%	100.0%
合計	14,401.4	7,443.5	58.5	1,187.7	3,088.9	92.2	36,596.7	14,166.4	77,035.4
構成比	18.7%	9.7%	0.1%	1.5%	4.0%	0.1%	47.5%	18.4%	100.0%

注：行政区別工業生産高を地域内面積により比例配分

表 1.2.5 形態別工業生産高比

単位：%

行政区分	2000年			2010年			2020年		
	都市部	郷鎮	農村	都市部	郷鎮	農村	都市部	郷鎮	農村
蘇州市区	63.9	15.5	20.6	71.4	14.5	14.1	79.3	13.3	7.4
張家港市	28.6	38.4	33.0	34.1	35.6	30.4	39.4	32.8	27.8
常熟市	15.9	34.3	49.8	17.1	33.9	49.0	18.4	33.5	48.1
呉県市	26.7	36.8	36.5	31.0	34.7	34.3	35.6	32.5	32.0
呉江市	18.4	51.0	30.7	22.8	48.3	29.0	27.6	45.3	27.1
無錫市区	67.5	10.1	22.4	70.3	9.5	20.2	72.9	9.0	18.1
江陰市	12.4	44.3	43.3	13.6	43.8	42.6	14.8	43.3	41.9
錫山市	17.0	42.4	40.7	20.2	40.8	39.0	23.4	39.2	37.3
宜興市	11.0	49.4	39.6	12.1	48.9	39.1	13.1	48.3	38.6
常州市区	62.8	18.6	18.6	65.6	17.6	16.7	68.5	16.7	14.9
武進市	9.1	48.6	42.3	10.6	47.8	41.5	12.3	47.0	40.7
金壇市	28.0	46.4	25.6	32.7	43.4	23.9	38.3	39.8	21.8
溧陽市	22.3	44.8	32.9	28.2	41.5	30.4	34.1	38.1	27.8
丹陽市	29.5	39.0	31.6	37.6	34.6	27.8	45.4	30.3	24.2
丹徒県	82.0	8.4	9.6	85.3	6.9	7.9	88.7	5.3	6.1
句容県	84.0	6.1	9.9	87.0	5.0	8.1	89.6	4.0	6.5
高淳県	77.9	6.3	15.8	83.5	4.7	11.8	90.2	2.8	7.0
湖州市区	29.1	35.8	35.1	34.1	33.3	32.6	39.3	30.7	29.9
長興県	21.4	44.3	34.3	22.5	43.7	33.8	23.7	43.0	33.2
安吉県	29.4	26.0	44.7	35.7	23.7	40.7	37.7	22.9	39.4
徳清県	44.2	26.5	29.3	50.0	23.8	26.2	55.8	21.0	23.2
余杭市	55.9	12.5	31.6	61.4	10.9	27.6	65.7	9.7	24.5
臨安市	46.8	4.9	48.3	54.1	4.2	41.6	61.1	3.6	35.3
郎溪	28.7	22.5	48.8	31.9	21.5	46.7	36.9	19.9	43.2
広徳	15.3	12.2	72.5	17.9	11.9	70.2	21.8	11.3	66.9
寧国	45.3	35.8	18.9	47.5	34.4	18.1	49.9	32.8	17.3

表 1.2.6　家畜飼育頭数将来予測(1/4)（大型家畜）

単位：頭

行政区分	1995年	2000年
蘇州市区	1,400	918
張家港市	1,000	656
常熟市	100	66
呉県市	200	131
呉江市	100	66
蘇州市計	2,800	1,836
無錫市区	2,400	1,574
錫山市	2,000	1,312
江陰市	566	371
宜興市	400	262
無錫市計	5,366	3,519
常州市区	500	328
武進市	300	197
金壇市	800	525
溧陽市	2,900	1,902
常州市計	4,500	2,951
丹陽市	700	841
丹徒県	972	1,168
句容県	2,895	3,480
鎮江市計	4,567	5,490
高淳県	624	750
湖州市区	575	467
長興県	2,369	1,926
安吉県	5,435	4,418
徳清県	232	189
湖州市計	8,611	7,000
余杭市	1,990	1,617
臨安市	3,053	2,481
杭州市計	5,042	4,099
郎渓県	758	679
広徳県	1,081	968
寧国県	235	210
宣城地区計	2,073	1,858
合計	33,584	27,503

参考資料：各地級市の統計年鑑（1995年版、1996年版）

表 1.2.6　家畜飼育頭数将来予測(2/4)（豚）

単位：万頭

行政区分	1995年	2000年
蘇州市区	6.30	5.64
張家港市	14.10	12.62
常熟市	21.84	19.54
呉県市	21.43	19.17
呉江市	21.56	19.29
蘇州市計	85.23	76.26
無錫市区	7.92	7.09
錫山市	24.74	22.14
江陰市	34.53	30.90
宜興市	33.80	30.24
無錫市計	100.99	90.37
常州市区	8.89	7.95
武進市	44.28	39.62
金壇市	33.65	30.11
溧陽市	12.72	11.38
常州市計	99.54	89.06
丹陽市	35.77	40.95
丹徒県	3.43	3.93
句容県	3.64	4.17
鎮江市計	42.84	49.05
高淳県	3.68	4.21
湖州市区	25.93	25.14
長興県	30.41	29.48
安吉県	17.15	16.62
徳清県	10.45	10.13
湖州市計	83.94	81.37
余杭市	7.30	6.88
臨安市	4.78	4.51
杭州市計	12.08	11.39
郎溪県	0.67	0.69
広徳県	0.49	0.51
寧国県	0.14	0.15
宣城地区計	1.30	1.35
合計	429.60	403.06

参考資料：各地級市の統計年鑑（1995年版、1996年版）

表 1.2.6　家畜飼育頭数将来予測(3/4)（羊）

単位：万頭

行政区分	1995年	2000年
蘇州市区	0.15	0.22
張家港市	13.79	19.78
常熟市	14.42	20.68
呉県市	2.26	3.24
呉江市	6.26	8.98
蘇州市計	36.88	52.90
無錫市区	0.84	1.20
錫山市	5.96	8.55
江陰市	11.28	16.18
宜興市	11.83	16.97
無錫市計	29.91	42.90
常州市区	1.74	2.50
武進市	22.32	32.01
金壇市	20.73	29.73
溧陽市	20.12	28.86
常州市計	64.91	93.10
丹陽市	71.18	126.96
丹徒県	9.28	16.56
句容県	3.02	5.38
鎮江市計	83.48	148.90
高淳県	2.23	3.98
湖州市区	20.57	22.91
長興県	6.90	7.69
安吉県	2.78	3.10
徳清県	2.62	2.92
湖州市計	32.87	36.61
余杭市	4.21	4.69
臨安市	0.82	0.92
杭州市計	5.04	5.61
郎溪県	0.17	0.24
広徳県	0.14	0.20
寧国県	0.01	0.01
宣城地区計	0.32	0.46
合計	44.67	64.03

参考資料：各地級市の統計年鑑（1995年版、1996年版）

表 1.2.6　家畜飼育頭数将来予測(4/4)（家禽）

単位：万羽

行政区分	1995年	2000年
蘇州市区	82.00	86.52
張家港市	248.00	261.68
常熟市	128.02	135.08
呉県市	72.08	76.06
呉江市	213.81	225.61
蘇州市計	743.91	784.96
無錫市区	130.87	138.09
錫山市	224.78	237.18
江陰市	394.69	416.47
宜興市	205.51	216.85
無錫市計	955.85	1,008.59
常州市区	33.90	35.77
武進市	403.09	425.34
金壇市	154.02	162.52
溧陽市	258.98	273.28
常州市計	850.00	896.90
丹陽市	271.73	389.01
丹徒県	117.22	167.81
句容県	71.93	102.97
鎮江市計	460.87	659.80
高淳県	53.28	76.28
湖州市区	116.82	144.33
長興県	106.75	131.89
安吉県	140.32	173.37
徳清県	44.98	55.58
湖州市計	408.88	505.17
余杭市	103.88	128.34
臨安市	15.94	19.70
杭州市計	119.82	148.04
郎溪県	9.34	12.43
広徳県	8.51	11.32
寧国県	0.95	1.26
宣城地区計	18.80	25.01
合計	812.10	895.24

参考資料：各地級市の統計年鑑（1995年版、1996年版）

表 1.2.7　水産養殖生産量予測

行政区分	1995年		2000年	
	養殖面積 (ha)	生産量 (ton)	養殖面積 (ha)	生産量 (ton)
蘇州市区	9,500	19,833	9,595	20,031
張家港市	2,670	12,171	2,779	12,668
常熟市	8,080	20,513	7,575	19,231
呉県市	11,550	45,011	11,550	45,011
呉江市	18,550	51,869	18,366	51,355
蘇州市計	50,350	149,397	49,865	148,296
無錫市区	1,380	11,581	1,584	13,293
江陰市	3,720	14,493	2,218	8,641
錫山市	3,060	20,422	3,513	23,445
宜興市	10,133	24,500	10,133	24,500
無錫市計	18,293	70,996	17,448	69,879
常州市区	1,733	7,385	2,039	8,689
武進市	11,333	36,300	13,331	42,698
金壇市	9,333	21,307	11,410	26,048
溧陽市	7,867	21,000	9,756	26,044
常州市計	30,266	85,992	36,536	103,479
丹陽市	6,662	15,348	7,992	18,412
丹徒県	718	1,610	3,809	8,547
句容県	1,014	2,140	5,501	11,617
鎮江市計	8,393	19,099	17,302	38,577
高淳県	991	2,477	1,189	2,973
湖州市区	8,659	51,998	9,230	55,427
長興県	5,318	14,930	4,970	13,953
安吉県	2,780	3,393	5,669	6,919
徳清県	3,003	11,966	3,166	12,616
湖州市計	19,760	82,287	23,035	88,915
余杭市	3,597	8,888	9,678	23,910
臨安市	209	489	805	1,881
杭州市計	3,807	9,377	10,483	25,792
朗溪県	308	633	341	702
広徳県	121	250	135	277
寧国県	10	21	12	24
宣城地区計	440	905	487	1,003
合計	132,300	420,530	156,346	478,913

参考資料：各地級市の統計年鑑（1995年版、1996年版）

表 1.2.8 土地利用予測（2000年）

単位：km²

県、県級市	市街地	耕地面積			山林	湖沼	合計
		水田	畑地	計			
蘇州市区	81	27	18	45	9	0	135
張家港市	18	711	36	747	9	0	774
常熟市	54	945	126	1,071	9	9	1,143
呉県市	18	1,116	54	1,170	180	270	1,638
呉江市	27	1,008	18	1,026	0	108	1,161
蘇州市計	198	3,807	252	4,059	207	387	4,851
無錫市区	81	36	45	81	99	0	261
江陰市	36	792	36	828	27	0	891
錫山市	18	999	9	1,008	36	0	1,062
宜興市	72	1,026	135	1,161	441	72	1,746
無錫市計	207	2,853	225	3,078	603	72	3,960
常州市区	63	126	0	126	0	0	189
武進市	9	1,449	0	1,449	18	117	1,593
金壇市	9	720	108	828	63	81	981
溧陽市	9	891	351	1,242	243	18	1,512
常州市計	90	3,186	459	3,645	324	216	4,275
丹陽市	18	801	99	900	0	0	918
丹徒県	0	297	81	378	18	0	396
句容県	0	135	72	207	36	0	243
鎮江市計	18	1,233	252	1,485	54	0	1,557
高淳県	0	108	72	180	0	0	180
湖州市区	81	1,152	45	1,197	288	0	1,566
長興県	18	801	54	855	549	9	1,431
安吉県	18	522	18	540	1,296	27	1,881
徳清県	9	243	0	243	342	9	603
湖州市計	126	2,718	117	2,835	2,475	45	5,481
余杭市	9	225	0	225	315	0	549
臨安市	9	198	18	216	621	9	855
杭州市計	18	423	18	441	936	9	1,404
朗溪県	0	72	9	81	0	0	81
広徳県	0	18	0	18	126	0	144
寧国県	0	0	0	0	36	0	36
宣城地区計	0	90	9	99	162	0	261
合計	657	14,418	1,404	15,822	4,761	729	21,969

参考資料：各地級市の統計年鑑（1995年版、1996年版）

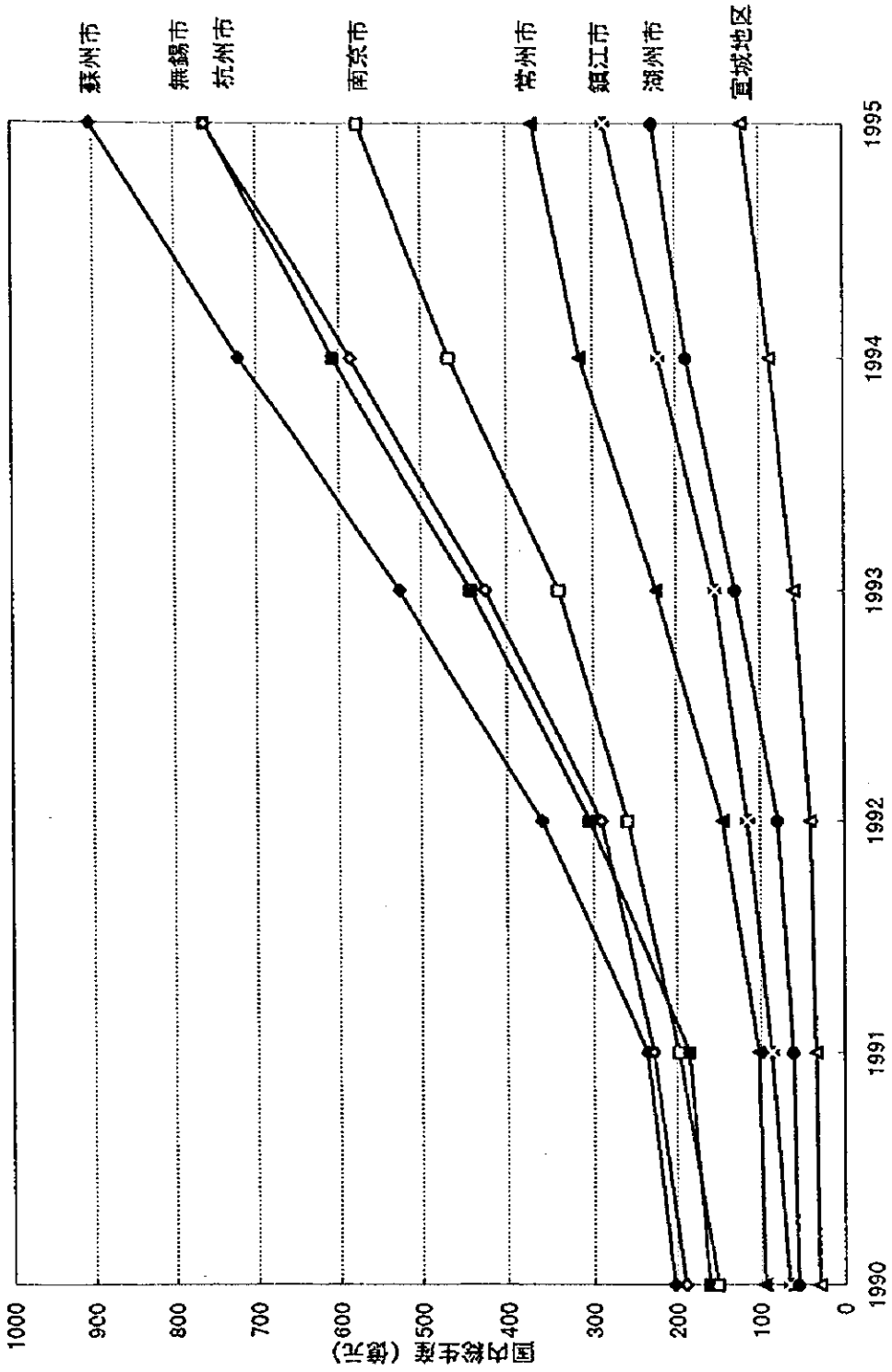

図 1.1.1　行政区別国内総生産推移(1990－1995 年)

中華人民共和国

太湖水環境管理計画調査

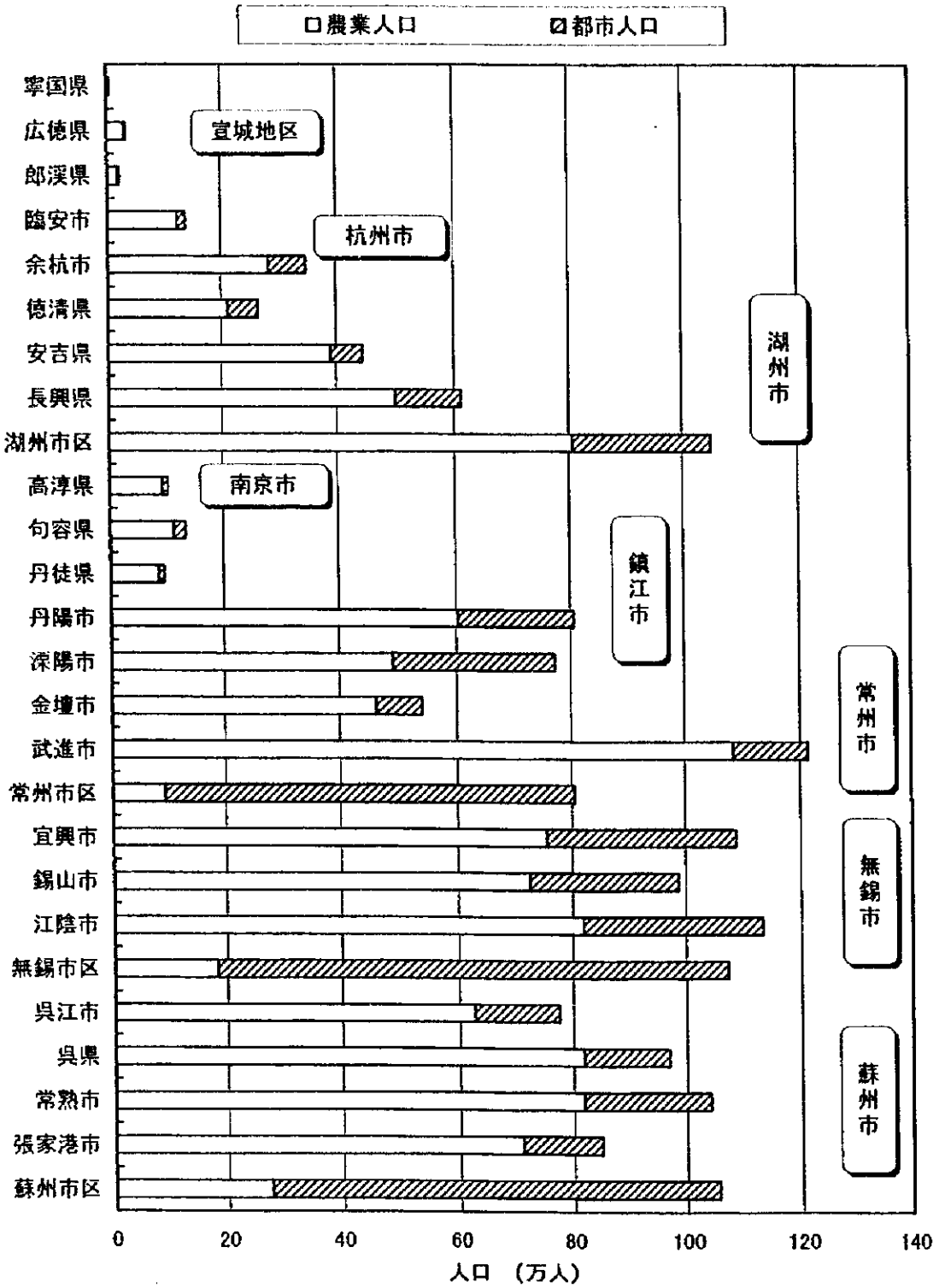

図1.1.2 行政区別人口 (1995年)

中華人民共和国

太湖水環境管理計画調査

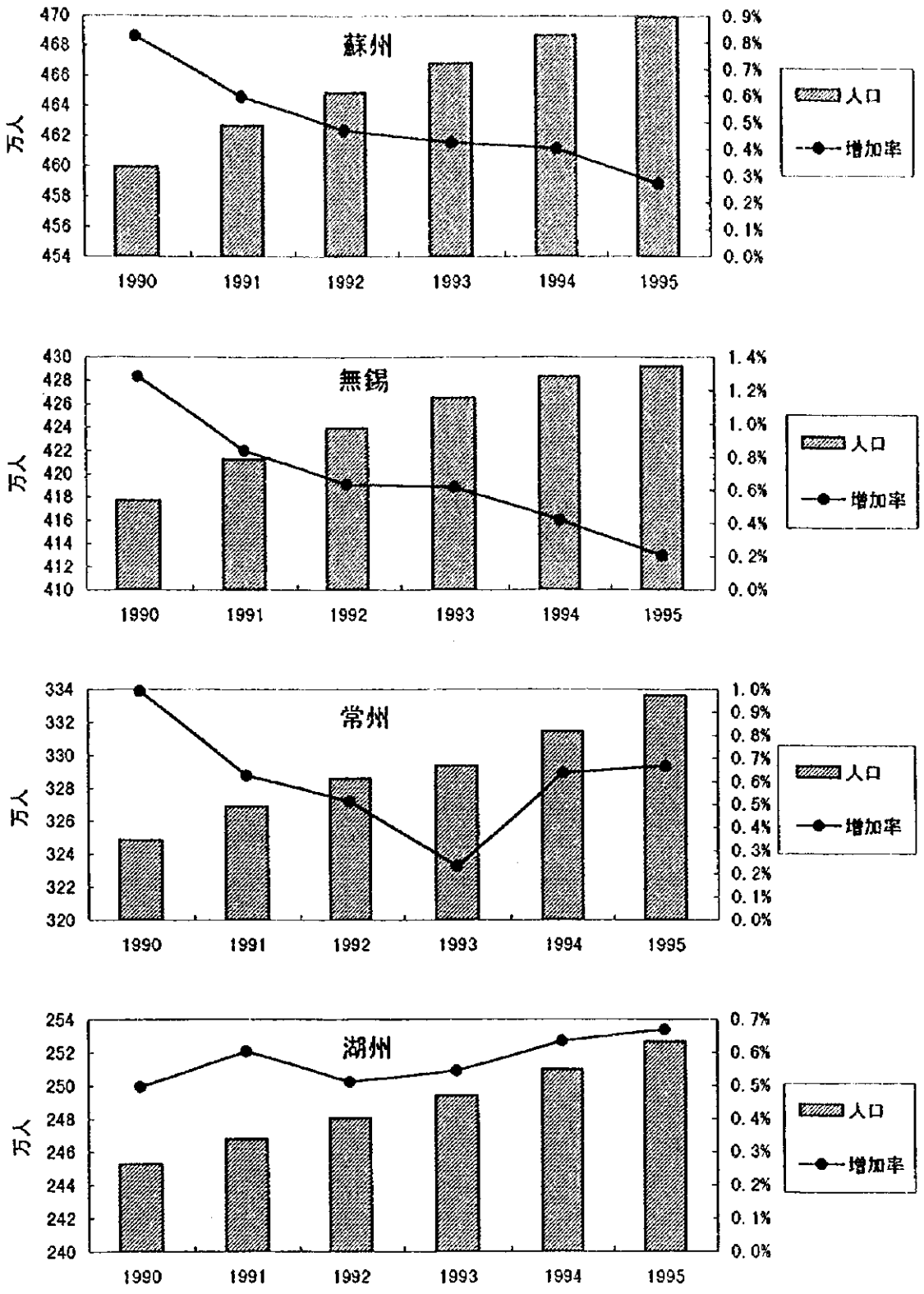

図 1.1.3　主要地区人口推移(1990－1995年)

中華人民共和国

太湖水環境管理計画調査

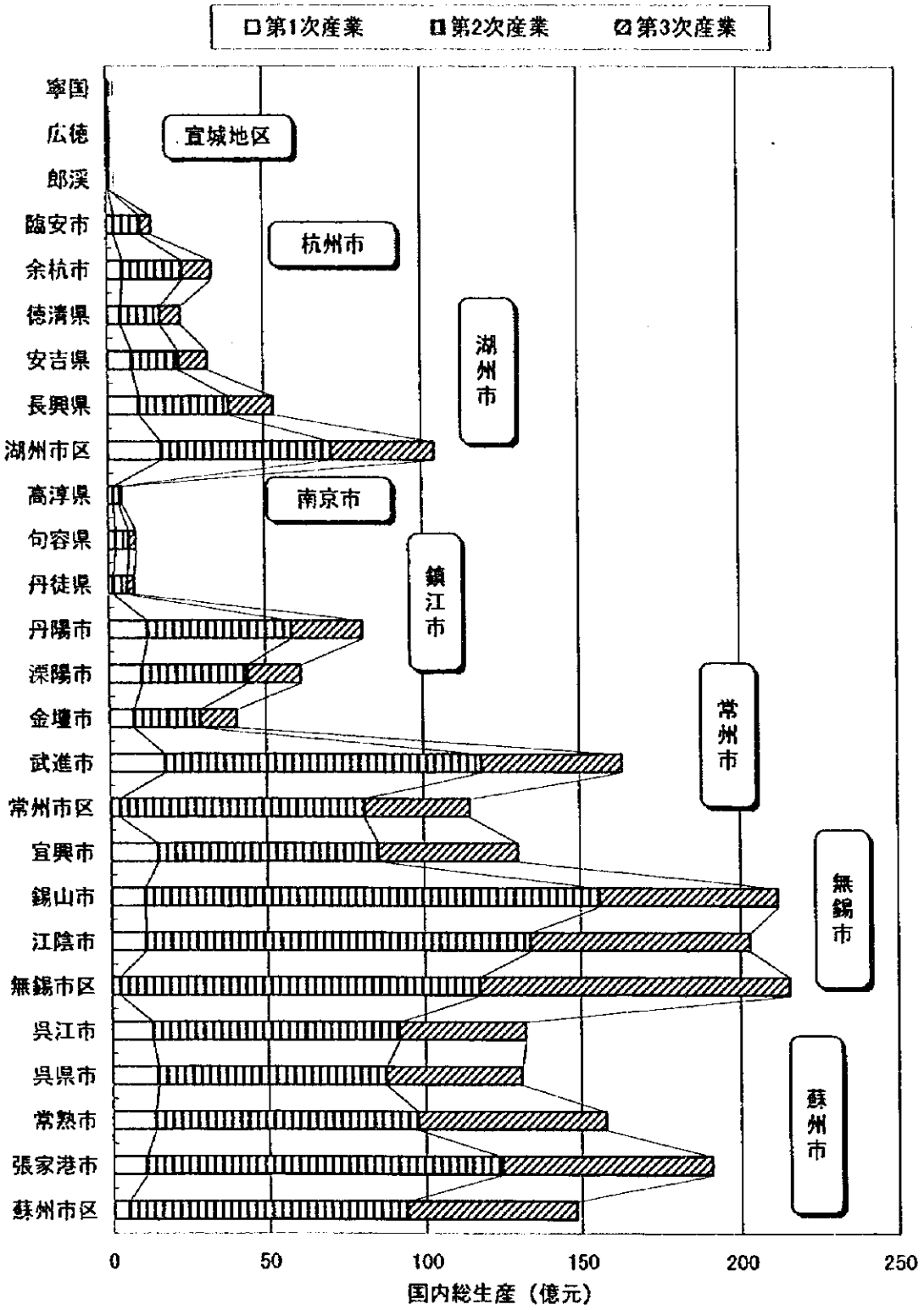

図1.1.4　行政区別国内総生産（1995年）

中華人民共和国

太湖水環境管理計画調査



県・県級市別工業総生産高(調査対象地域)

図1.1.5　県・県級市別工業生産高(1995年)

中華人民共和国

太湖水環境管理計画調査

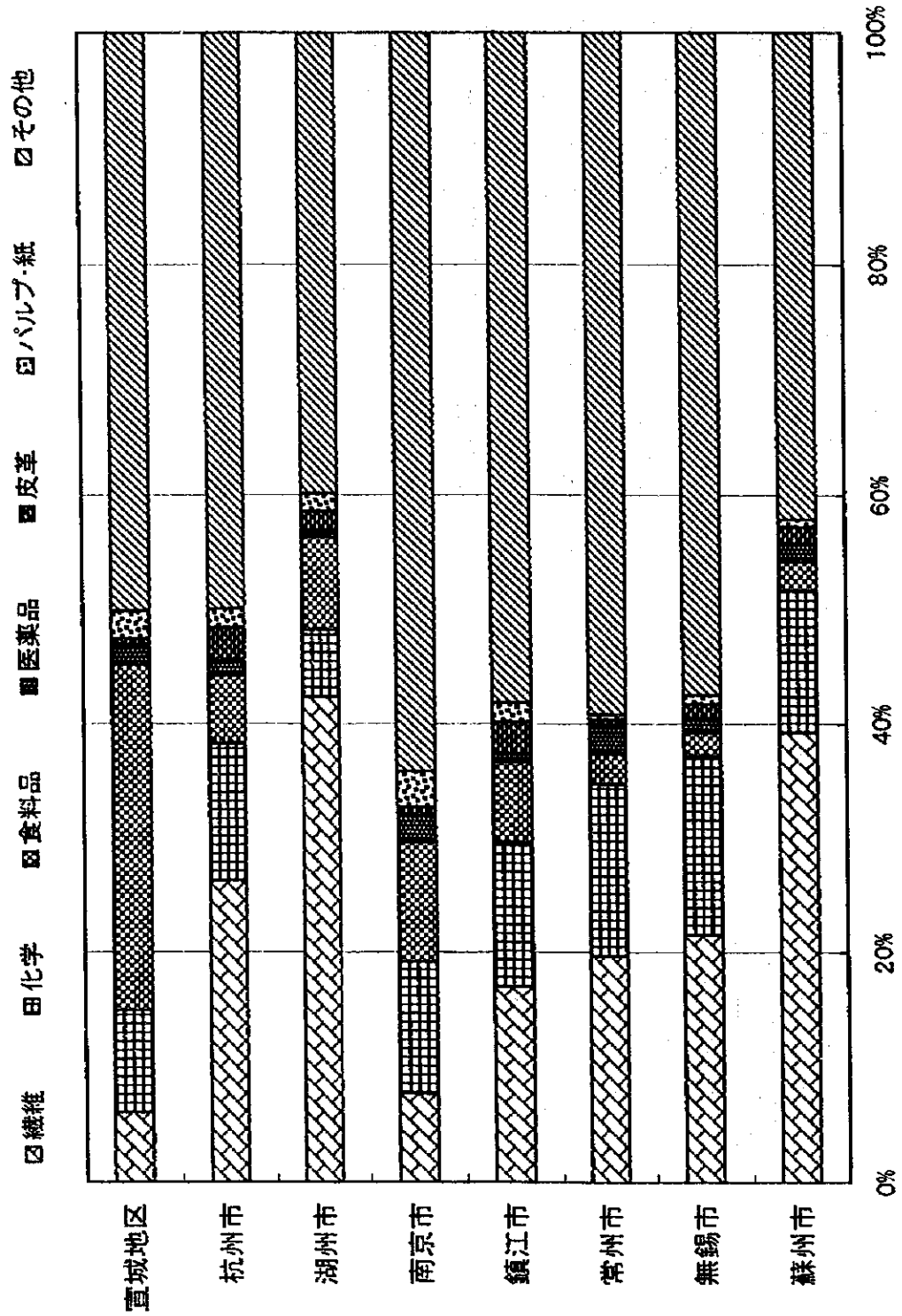

図1.1.6　業種別工業生産高比率

中華人民共和国

太湖水環境管理計画調査

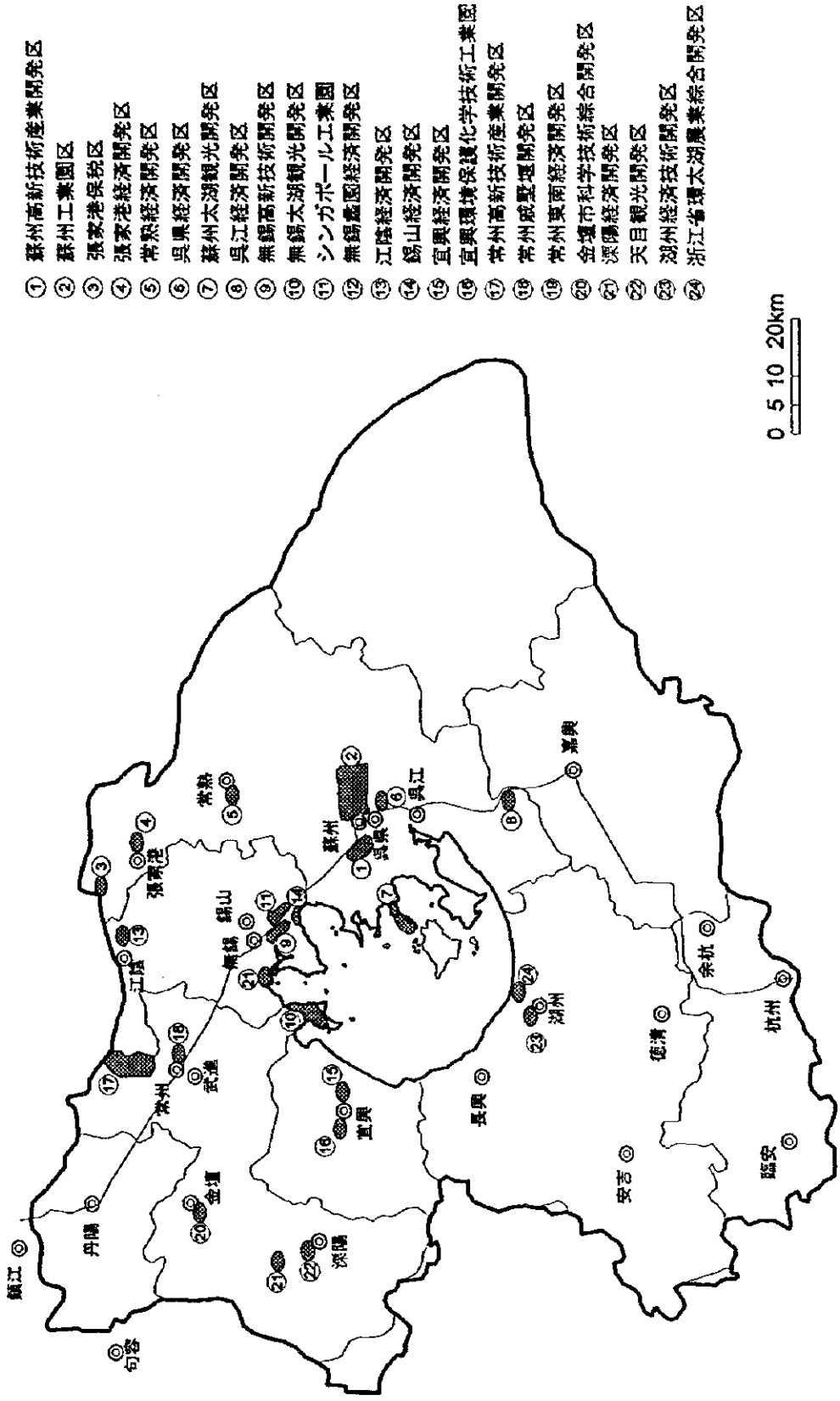

図 1.1.7　主要開発区位置図

中華人民共和国
太湖水環境管理計画調査

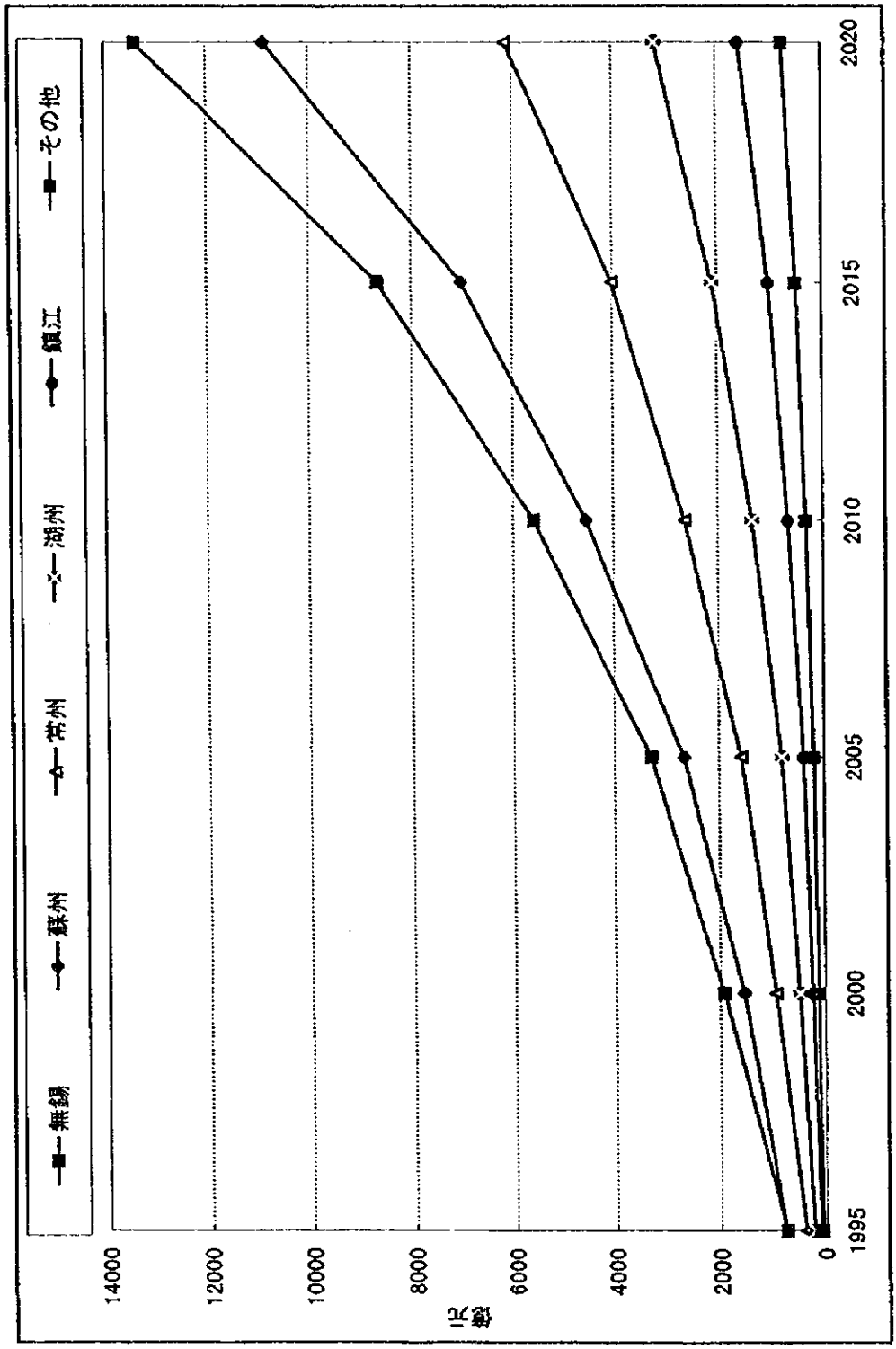

図 1.2.1　行政区別国内総生産予測

中華人民共和国

太湖水環境管理計画調査

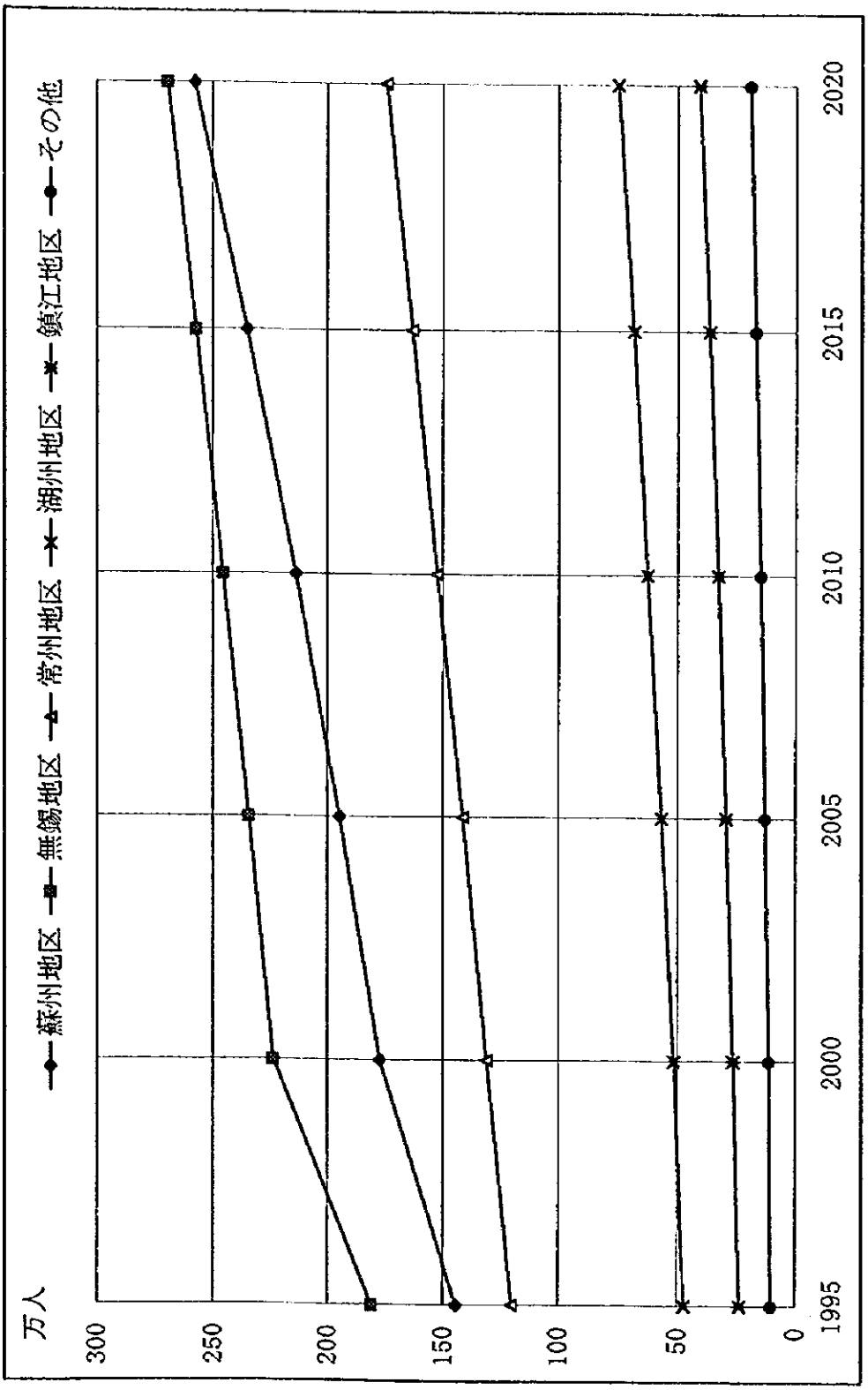

図 1.2.2　都市人口予測

中華人民共和国

太湖水環境管理計画調査

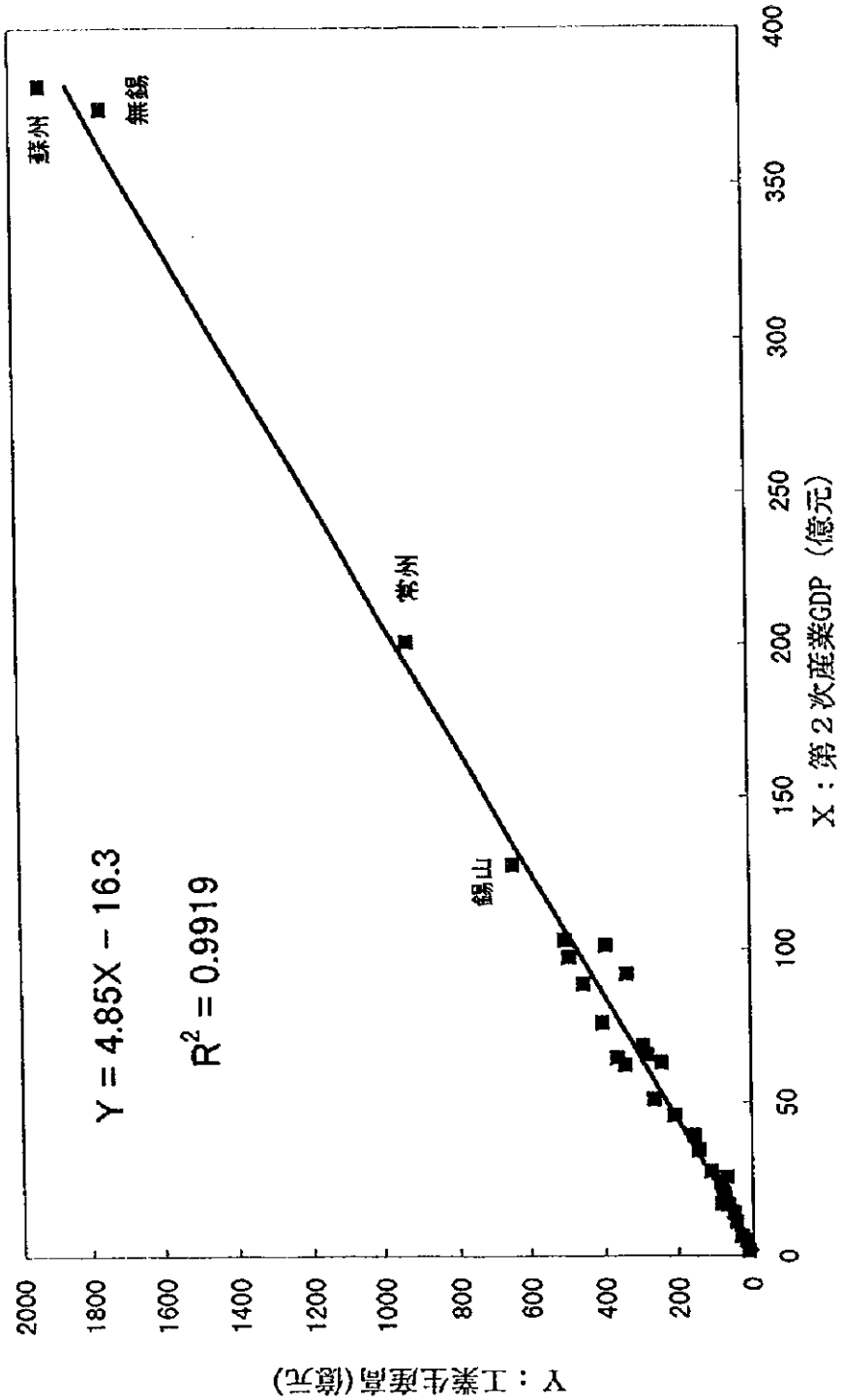

図 1.2.3 工業生産高と第２次産業ＧＤＰの相関図

中華人民共和国

太湖水環境管理計画調査

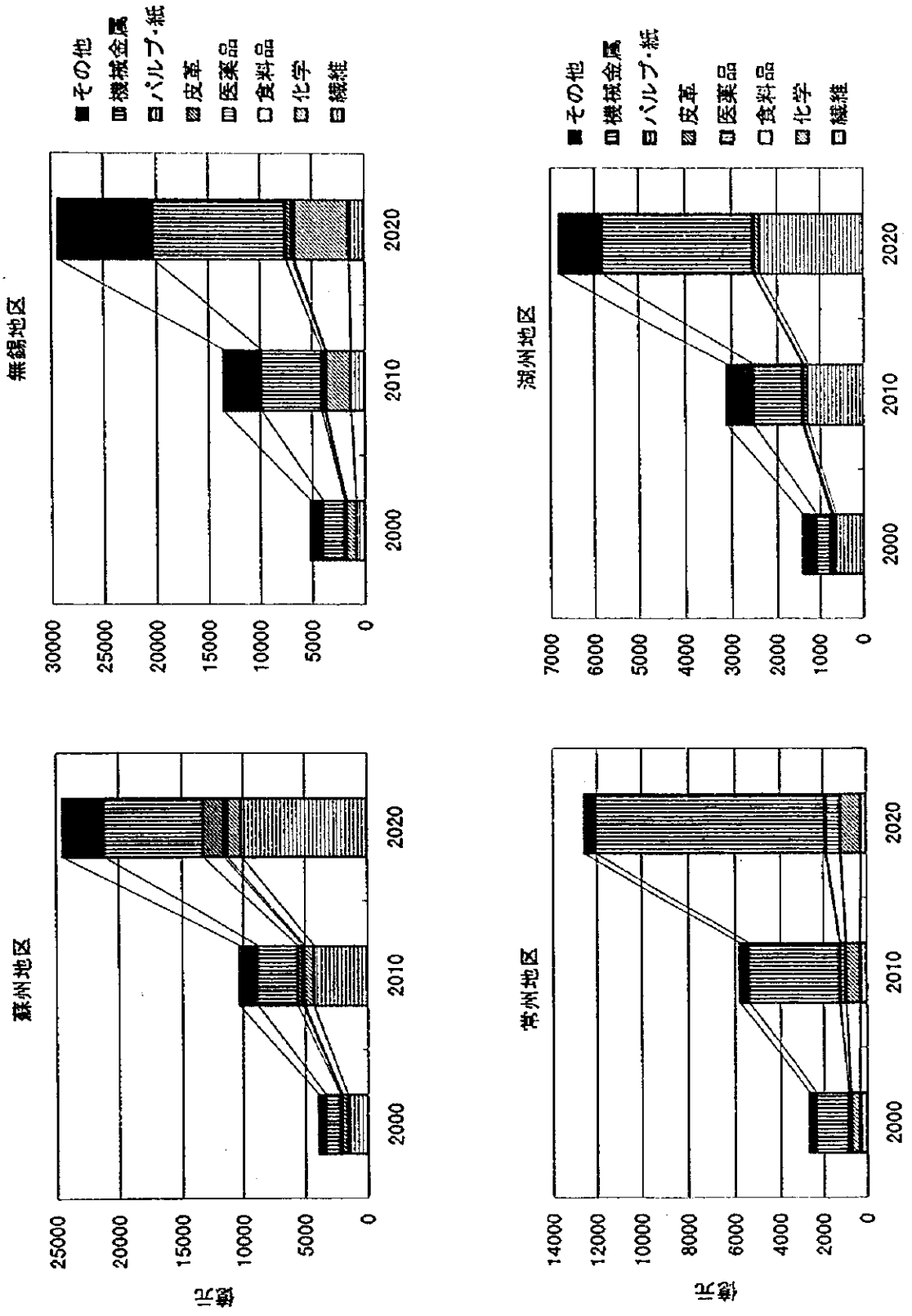

図 1.2.4　業種別工業生産高予測 (1/3)

中華人民共和国

太湖水環境管理計画調査

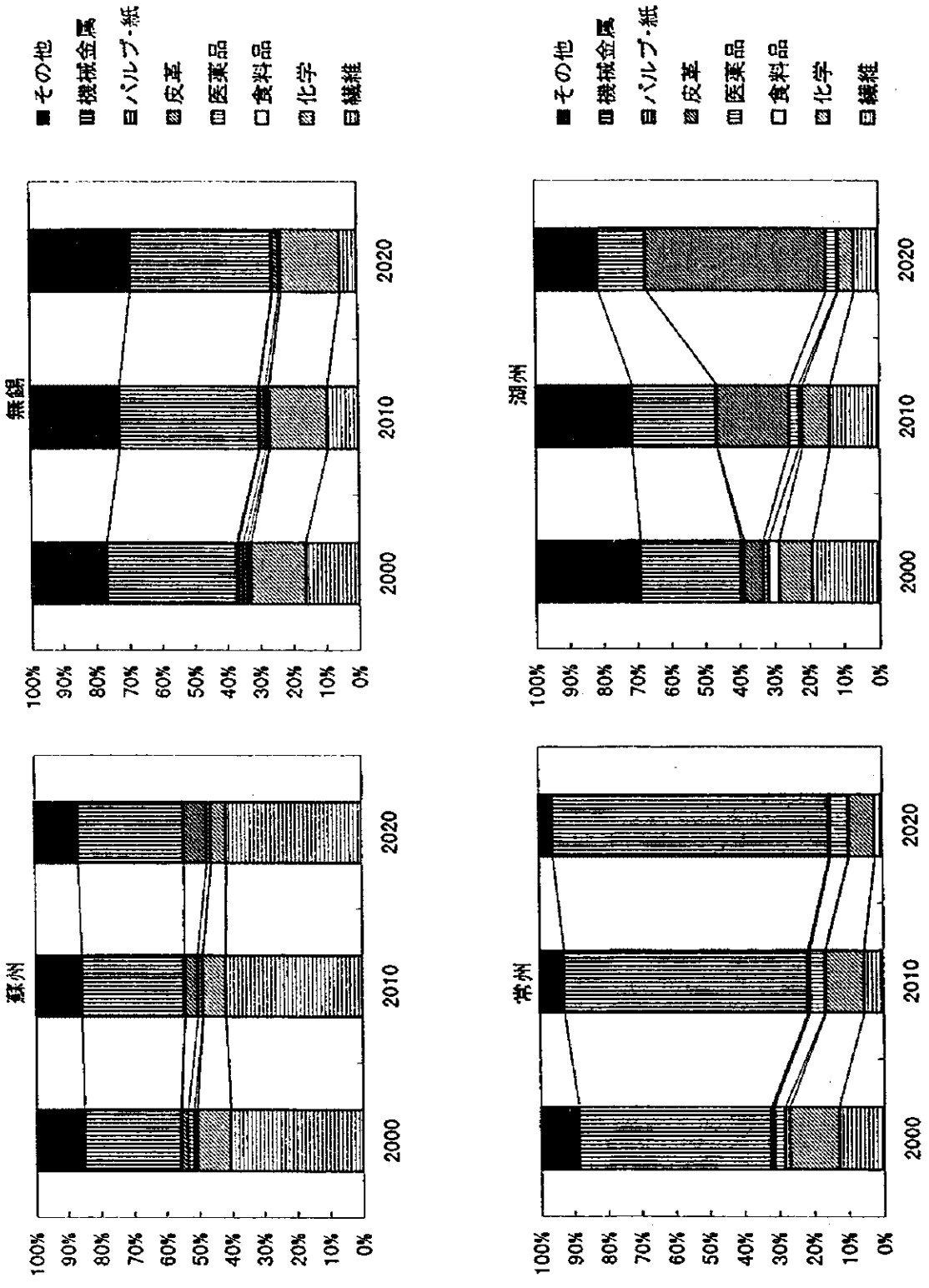

図 1.2.4　業種別工業生産高予測 (2/3)

中華人民共和国

太湖水環境管理計画調査

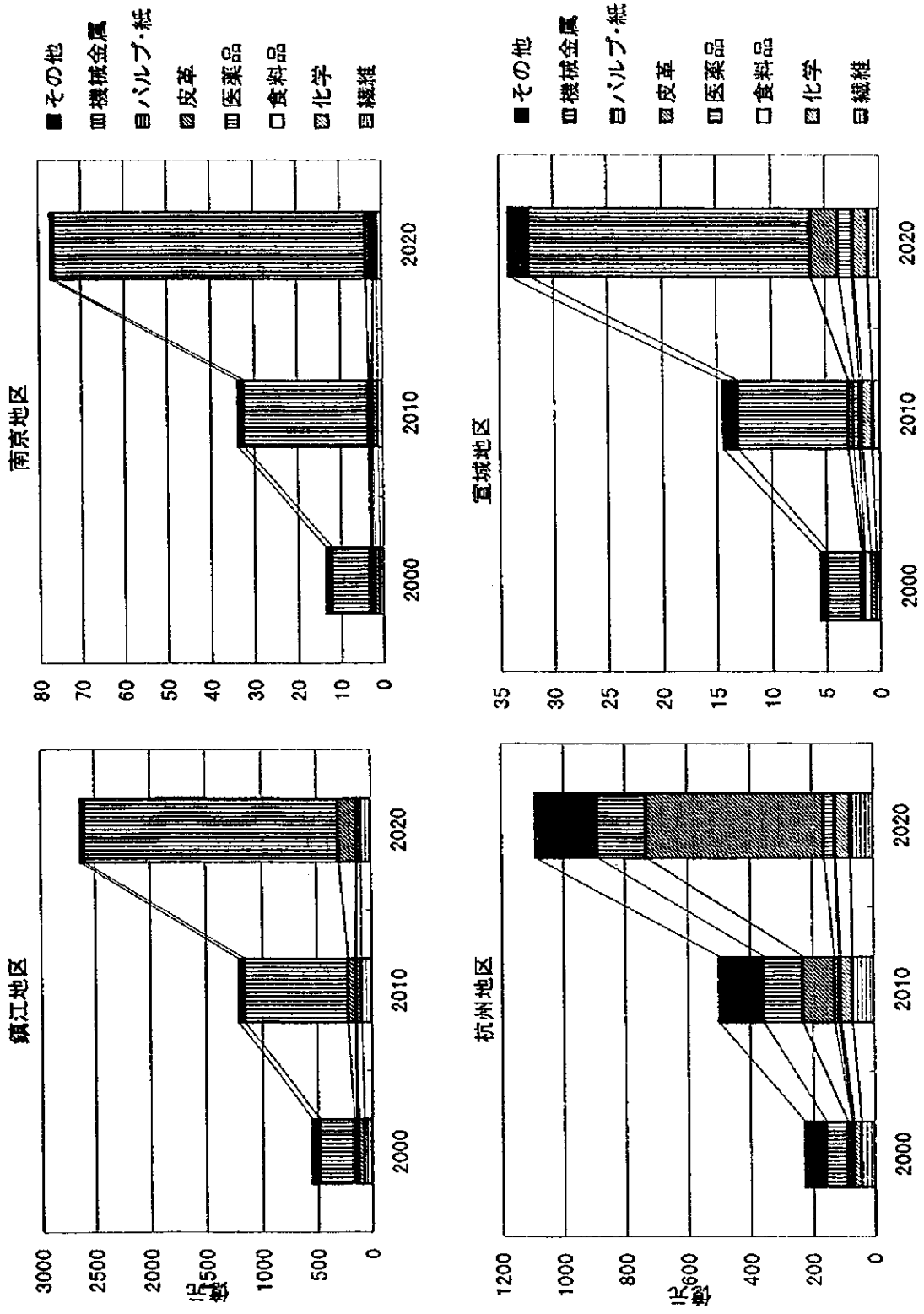

図 1.2.4　業種別工業生産高予測 (3/3)

中華人民共和国

太湖水環境管理計画調査

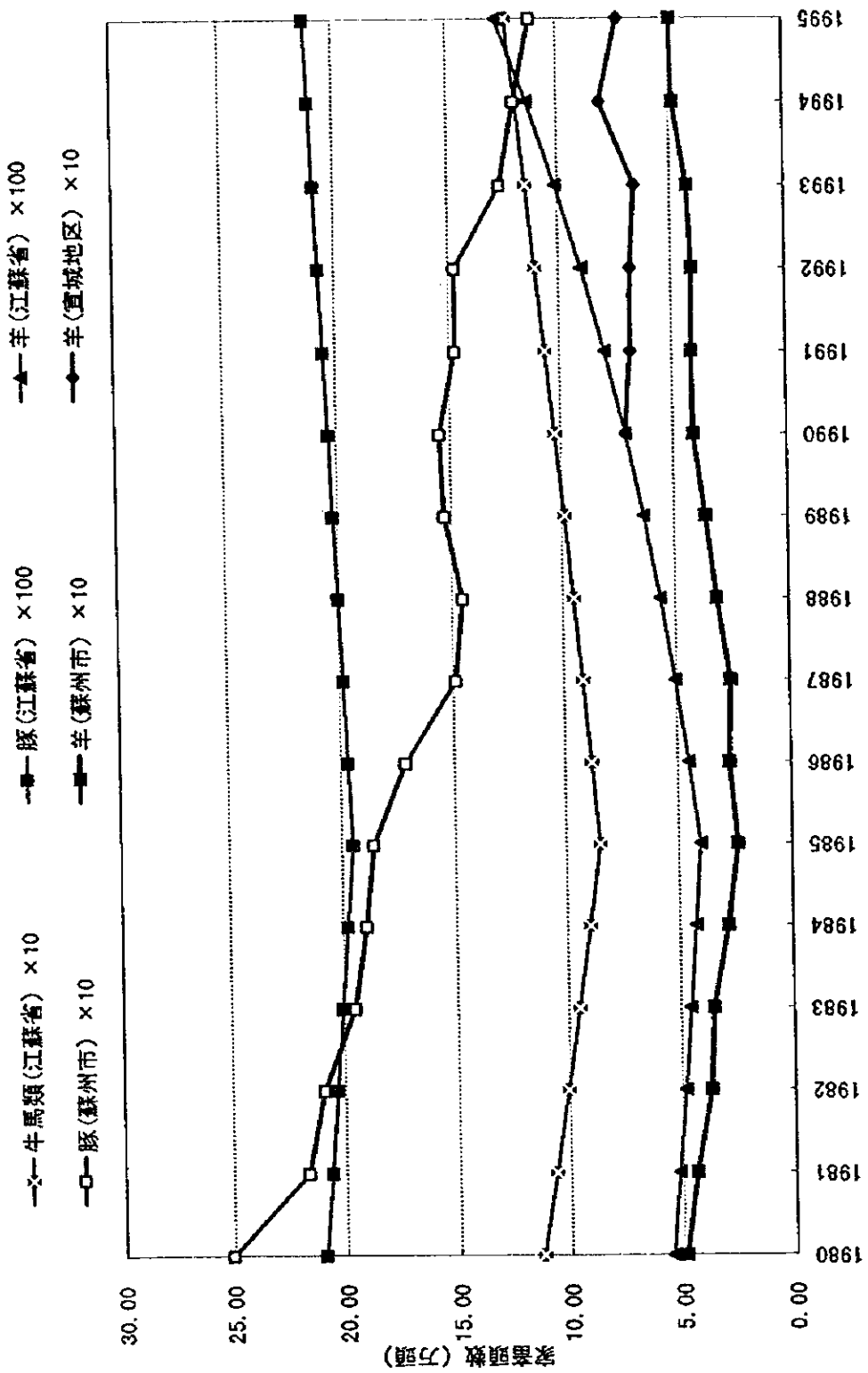

図 1.2.5 家畜頭数経年変化

中華人民共和国
太湖水環境管理計画調査