

8 インドネシア政府よりの感謝状  
(隊員1人1人に手交されたもの)



**CERTIFICATION OF APPRECIATION**

*Minister Coordinator For People's Welfare of The Republic of Indonesia/  
Chairman of The National Coordinating Board on Disaster Management*

*Awarded to*

*Mr. Michiro Yamamoto*

For extraordinary participation and respons in assisting  
disaster management in Indonesia, occuring in 1997

Jakarta, November 1997  
Minister Coordinator for People's Welfare/  
Chairman of The National Coordinating Board  
On Disaster Management,

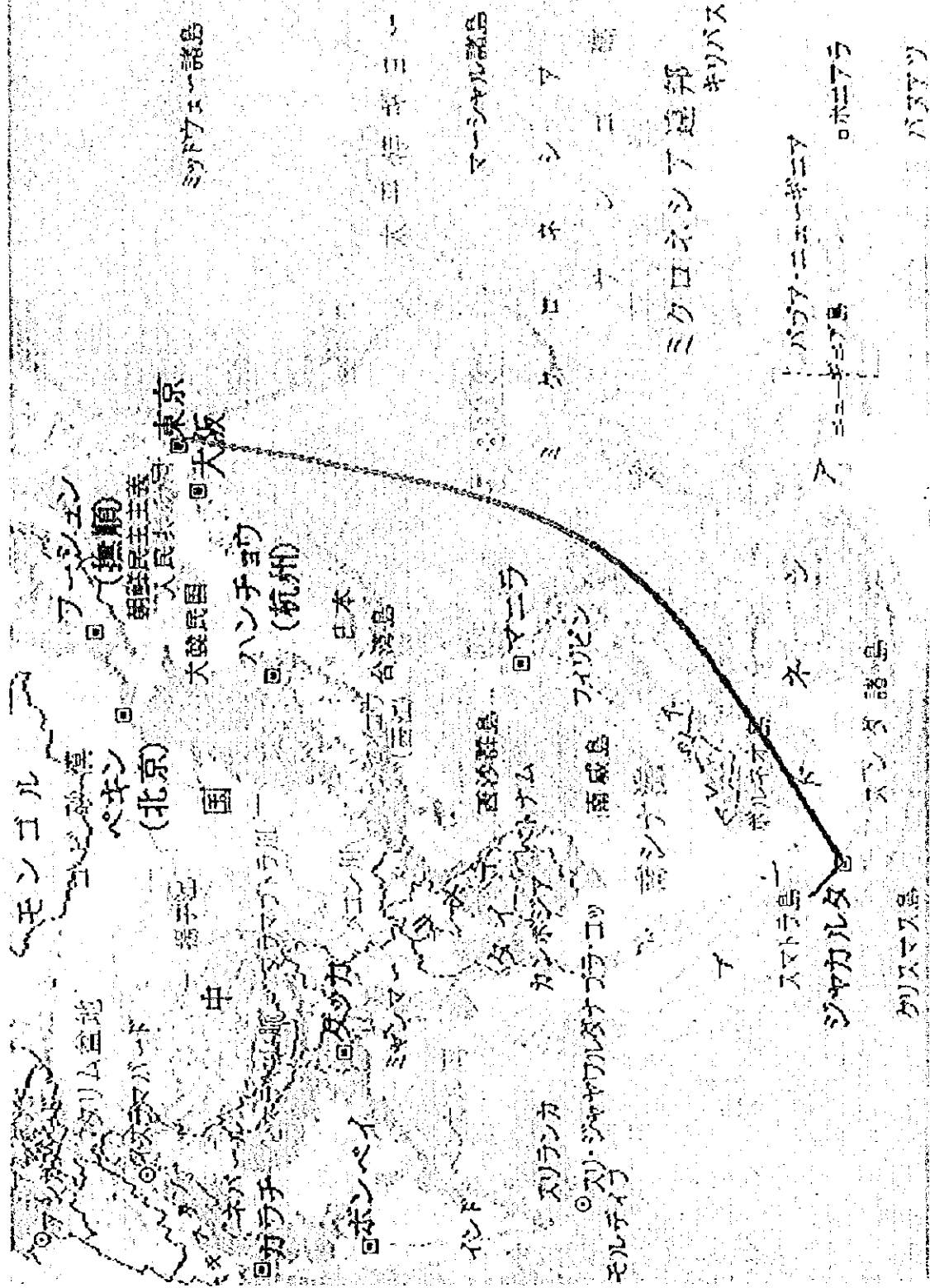
Ir. AZWAR ANAS  
Lieutenant General (Ret.)



# 写真



インドネシア森林火災 国際消防救助隊派遣




成田空港での国際緊急援助隊結団式





成田空港を出発する国際緊急援助隊

ヘリコプター2機を輸送した  
ロシア製輸送機アントノフ






輸送機アントノフからヘリコプターを降ろしている状況



ヘリコプターの組み立て作業

組立が完了し、テストフライト実施中の東京消防庁及び名古屋市消防局のヘリコプター






▲ヘリコプター搭載型、映像、赤外線兼用カメラ

- ◀ ・ヘリコプターテレビ映像受信装置
- ・可搬式赤外線撮影装置
- ・携帯用赤外線カメラ



▲可搬式赤外線撮影装置



▲ヘリコプター内での可搬式赤外線撮影装置活用要領



◀ 熱電対温度測定装置







▲インドネシア政府主催による歓迎式典実施、式典終了後資器材展示  
及びデモンストレーション実施  
▼出席要人 国民福祉担当調整大臣・環境大臣・日本大使








モニタリング活動中の東消ヘリ



モニタリング活動中の名消ヘリ

モニタリングした情報を基にホットスポットの正確な位置を地図で確認している専門家部員




モニタリングした映像をビデオで確認し火災状況を分析している状況

航空隊と連携しホットスポットの正確な位置  
を地図上にプロットしている状況

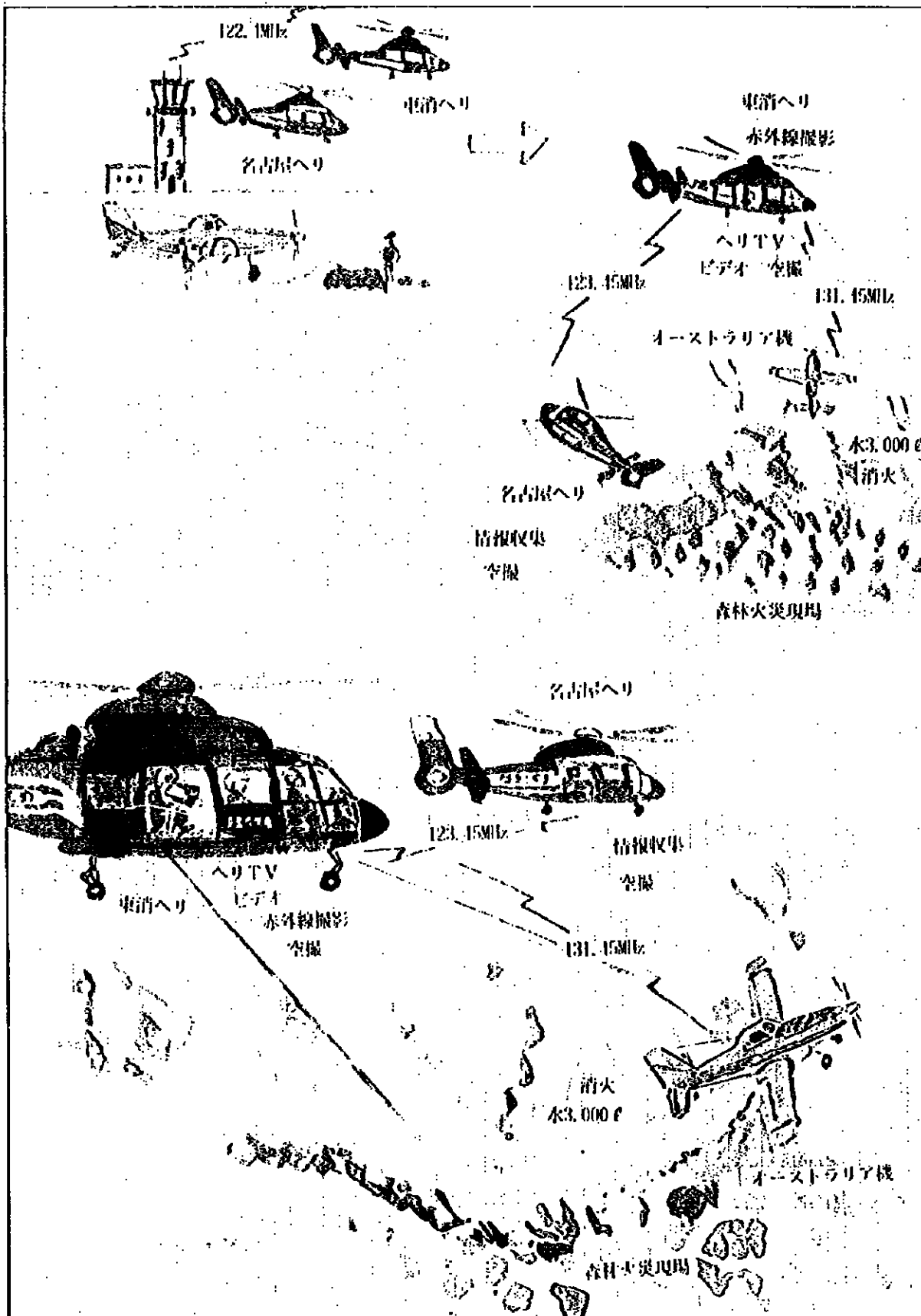


州災害対策本部 (SATKORLAK) の責任者と連携  
ホットスポットの確認

豪州消防チームとの打合せ




豪州消防チームとの連携活動要領の説明







◀ 豪州消防チームの消火活動状況



◀ 泥炭層調査のためのワイカンバス国立公園に着陸した東京消防庁のヘリコプター



ワインカバス国立公園内の泥炭層火災  
(無数にあるホットスポット)



泥炭層と砂地の境で火災は止まっている



地中の白い部分(粘土層)までの約30~40cm  
が泥炭層




泥炭層の温度測定



ヘリテレ赤外線カメラの映像



報告先の大統領官邸にて▶




◀ 国家災害調整委員会 (BAKORNAS) への報告

▶ 日本大使館へ報告 ▼



▶ ランブン州副知事へ報告



◀ 副知事より記念の盾が贈呈された

JICA