ふとん篭展開図 (1:20)

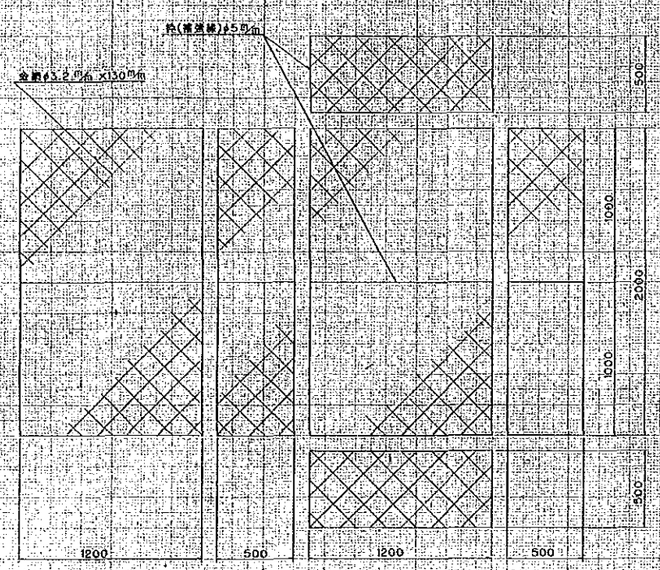

ふとん篭詳細図 (1:10)

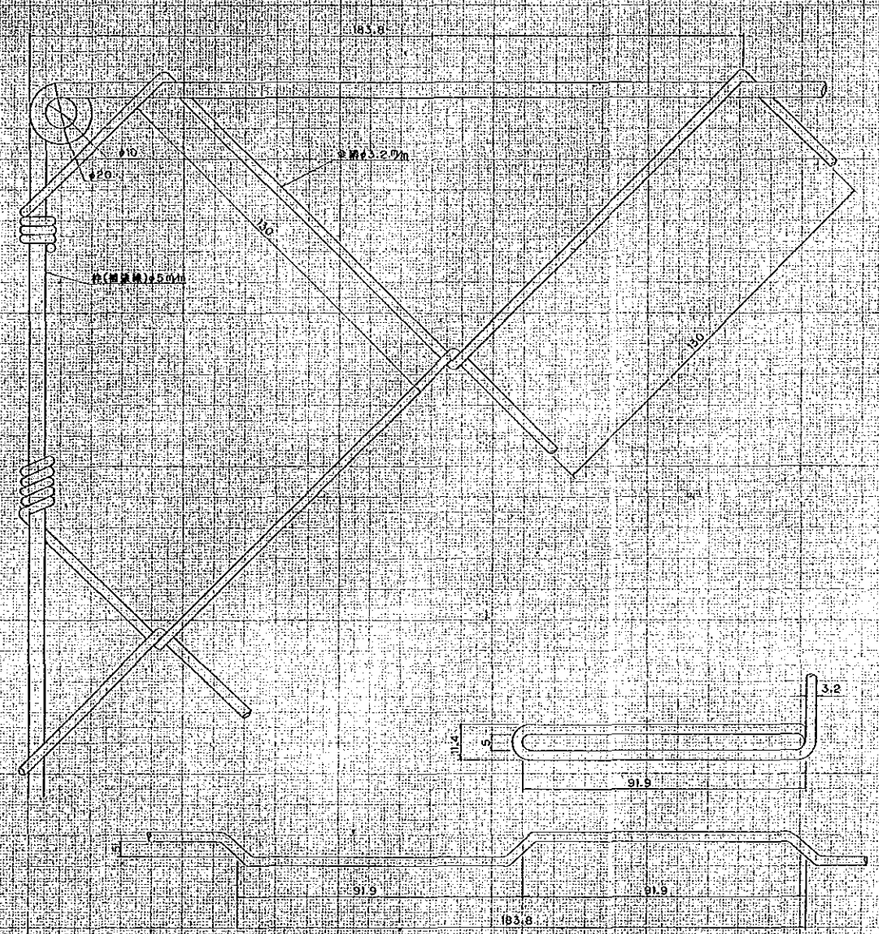

年　度	年度		
図面名	布団篭ダム詳細図		
施工地	山西省吉県岳家湾地域		
工事名	モデル流域基盤整備事業		
図面番号	2-(24)-20	縮　尺	図示
設計者		製図者	

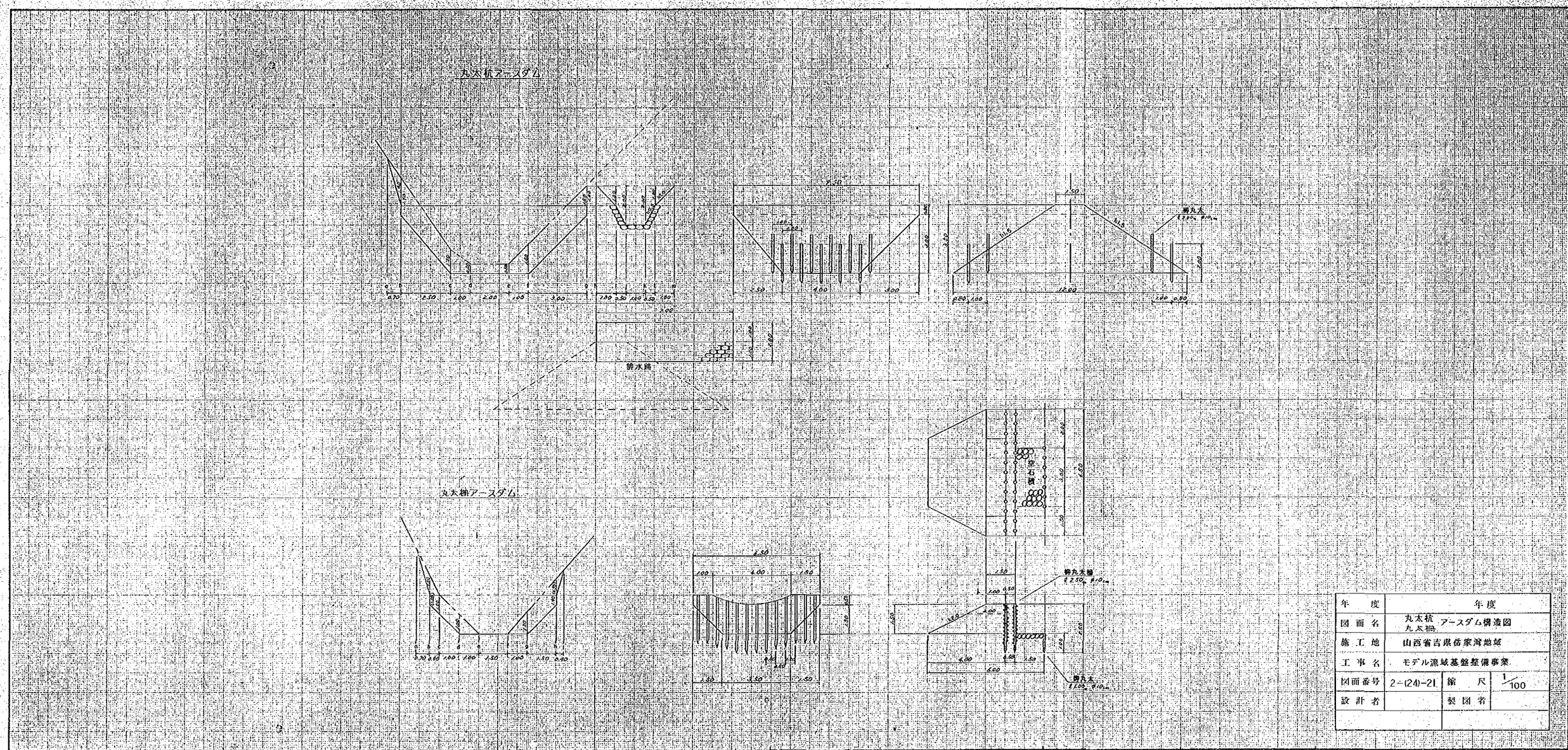

年　度	年度		
図面名	丸太杭 丸太柵 アースダム構造図		
施工地	山西省吉県岳家溝地域		
工事名	モデル流域基盤整備事業		
図面番号	2-(24)-21	縮　尺	1/100
設計者		製図者	

側面図

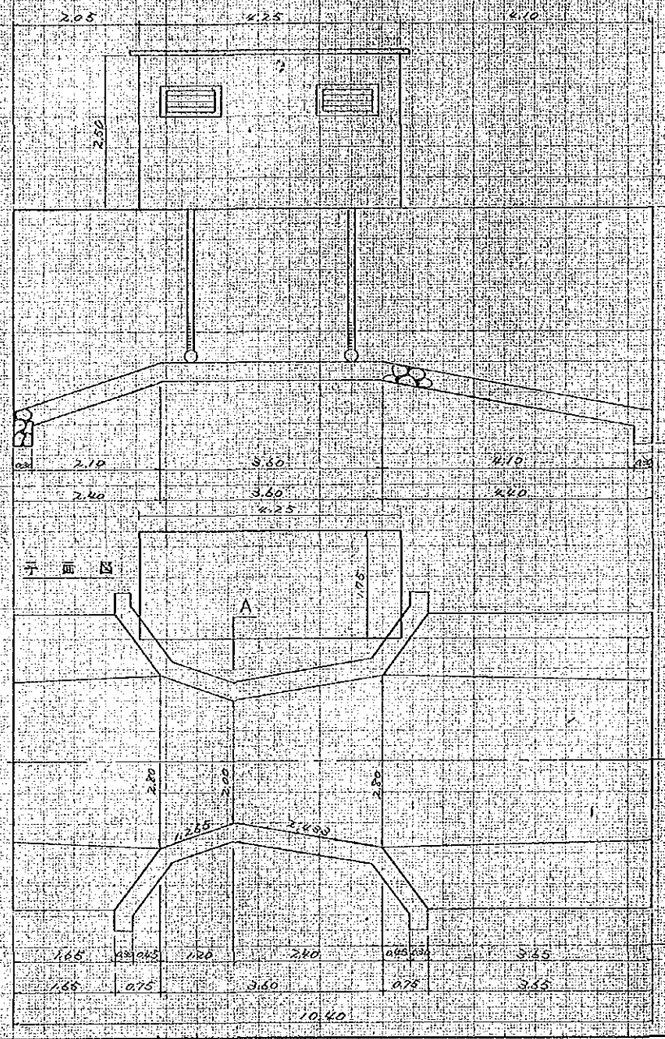

平面図



床掘図

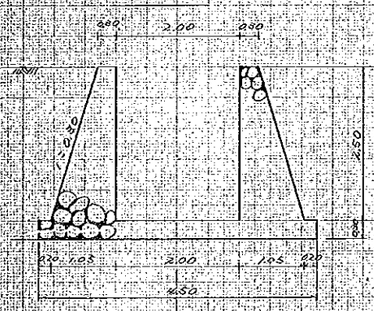

A断面図

年度	年度		
図面名	暴水堰 構造図		
施工地	山西省吉県岳家湾地域		
工事名	モデル流域基盤整備事業		
図面番号	2-(24)-22	縮尺	1/50
設計者		製図者	

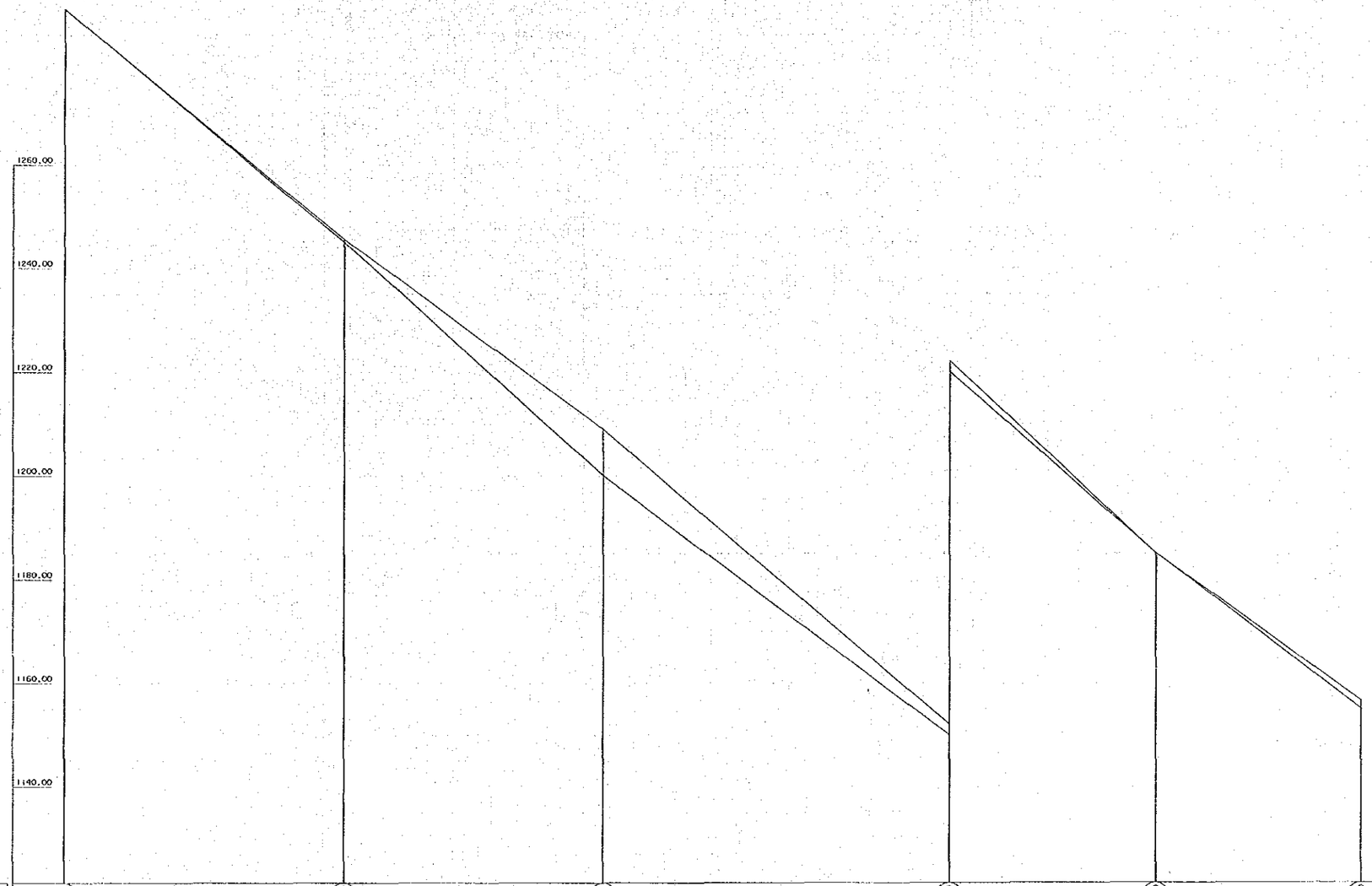

勾配	-8.33	540.0	-9.00	880.0	-7.46	970.0	-8.75	1480.0	-7.50	1600.0
盛土高										
切土高	0.0	0.60	9.00	2.10	0.00	1.60
計画高	1250.00	1245.00	1200.00	1150.00	1115.00	1085.00
地盤高	1250.00	1245.60	1209.00	1152.10	1115.00	1086.60
通加距離	0.0	540.0	1040.0	1710.0	2110.0	2510.0
距離	0.0	540.0	500.0	670.0	400.0	400.0
測点	NO.0	NO.27	NO.33	NO.54	NO.65	NO.85
曲線						

年度	年度		
図面名	作業車道縦断図		
施工地	山西省吉県岳家湾地域		
工事名	モデル流域基盤整備事業		
図面番号	2-(24)-23-ア	縮尺	縦 1/500 横 1/5,000
設計者		製図者	

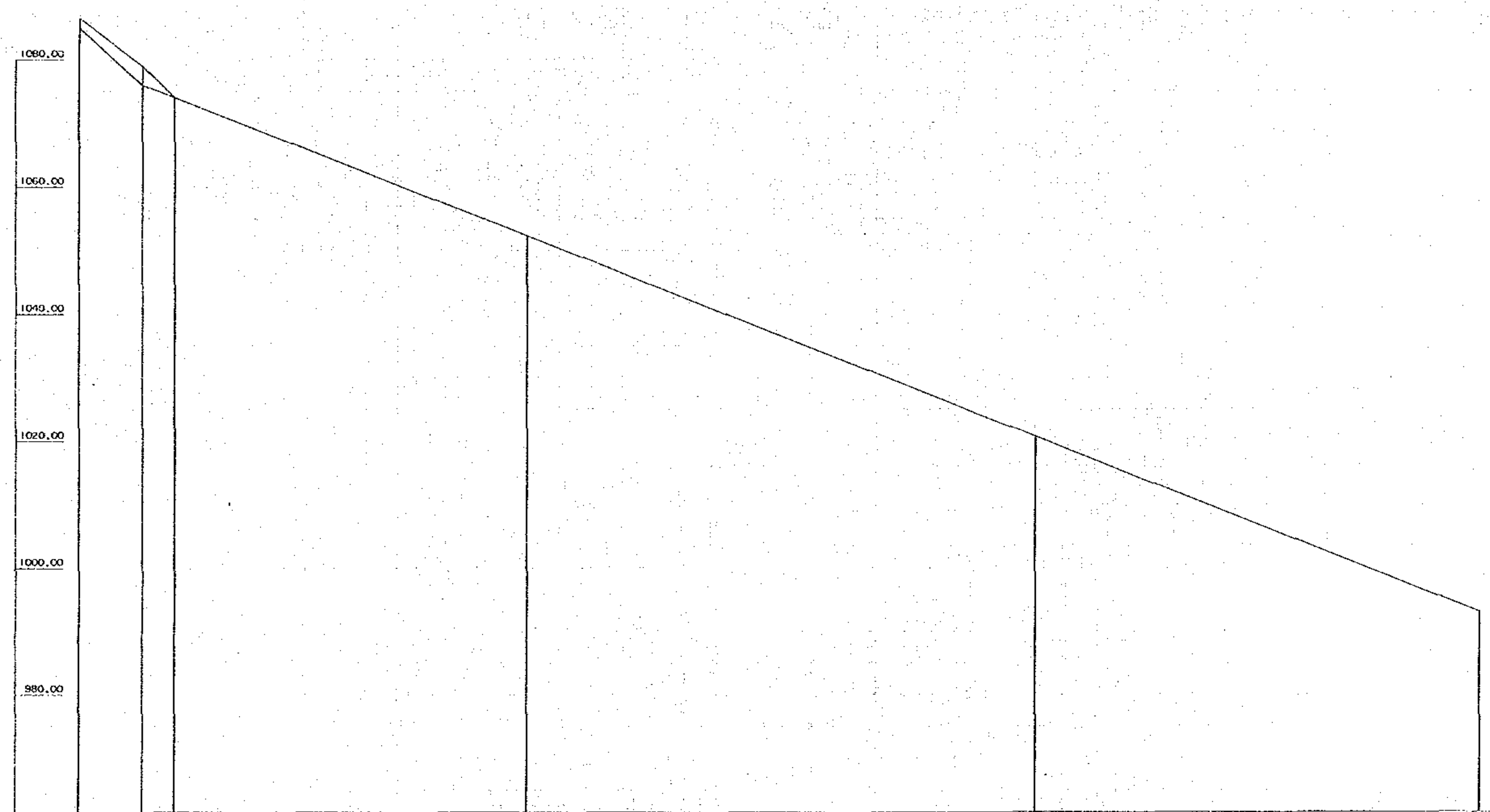

勾　配	400.0	100.0	50.0	550.0	800.0	700.0
勾　配 (%)	-9.00		-3.95	-3.95	-3.96	
盛土高						
切土高	1.60	3.00	0.00	0.00	0.00	0.00
計画高	1085.00	1076.00	1074.00	1052.30	1020.70	993.00
地盤高	1086.60	1079.00	1074.00	1052.30	1020.70	993.00
追加距離	2510.0	2610.0	2660.0	3210.0	4010.0	4710.0
距　離	400.0	100.0	50.0	550.0	800.0	700.0
測　点	NO.06	NO.07	NO.08	NO.09	NO.10	NO.11
曲　線						

年　度	年度		
図面名	作業車道縦断図		
施工地	山西省吉県岳家湾地域		
工事名	モデル流域基盤整備事業		
図面番号	2-(24)-23-イ	縮　尺	縦 1/500 横 1/5,000
設計者		製図者	

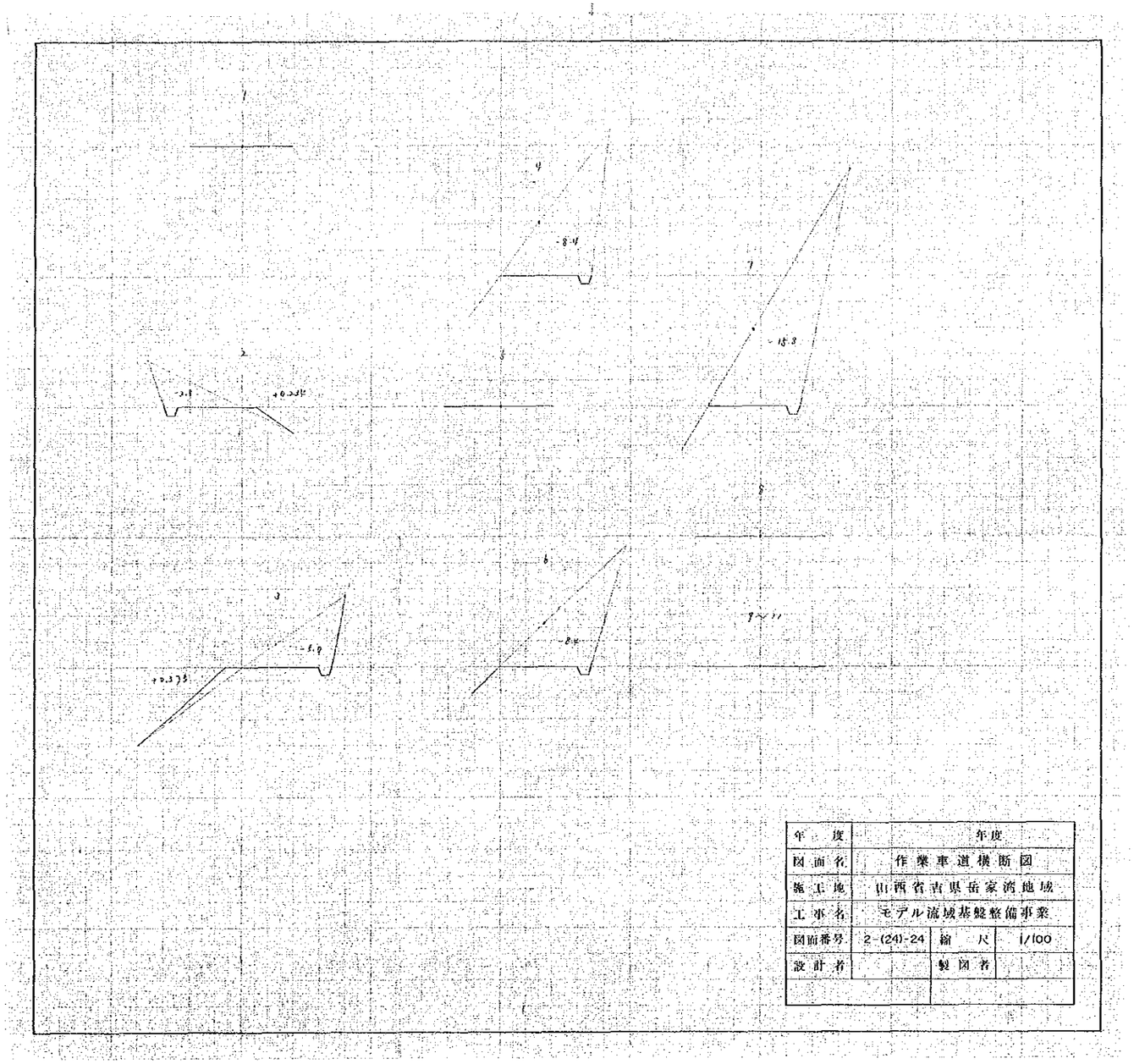

年　度	年度		
図面名	作業車道横断図		
施工地	山西省吉県岳家流地域		
工事名	モデル流域基盤整備事業		
図面番号	2-(24)-24	縮　尺	1/100
設計者		製図者	