添付－4(1)　電気探査測定結果

電気探査実施村落県別対照表

PROVINCE	VILLAGE					SUB-TOTAL
NAMENTENGA	46	53	54	57	87	
	91	92	97	98	106	10
OUBRITENGA	113	114	116	117	122	
	123	124	125	126	127	
	128	136	137	138		14
KOURWEOGO	118	119	120	129	130	
	131	132	133	134	135	10
PASSORE	141	142	147	149	152	5
SANMATENGA	159	160	161	162	165	
	166	167	168	169	170	
	171	172	173	174	177	
	179	190	191	192	193	
	194	195	196	197	198	
	199	200	201	202	203	
	204	205	206	207	223	
	225	227	228	230	235	
	238	239	242	243	269	
	270	272	273	275	277	
	280	281	282			53
LOROUM	288					1
YATENGA	297	309	311	315	337	5
ZONDOMA	295	343				2
	TOTAL					100

46　GAGA

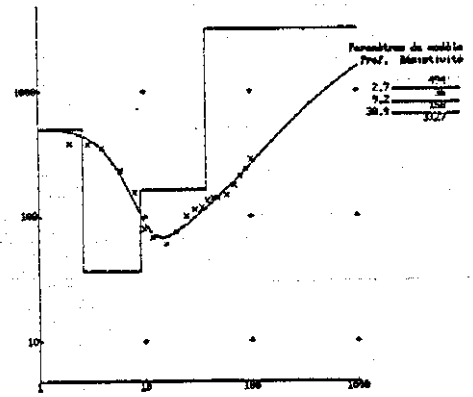

53　SAMANDE PEULH

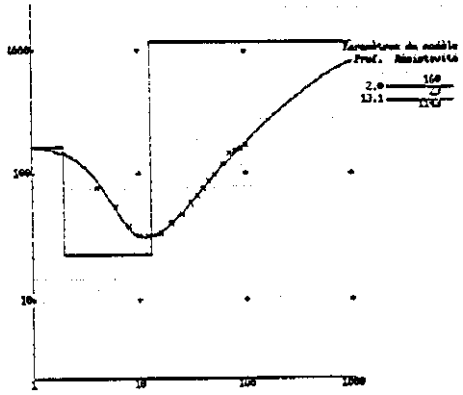

54　SINI

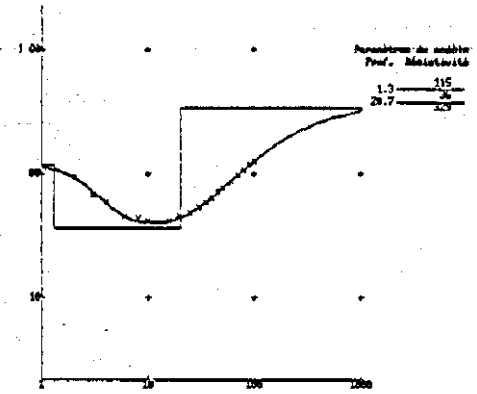

57　WEDO

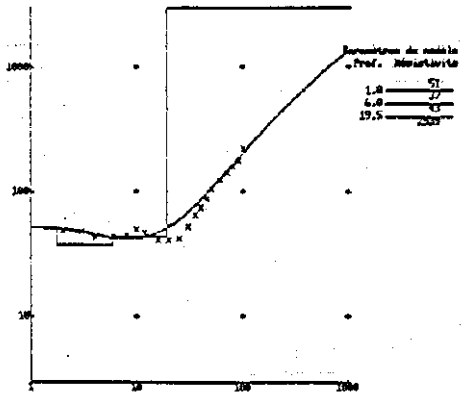

87 DABOSSOMNORE

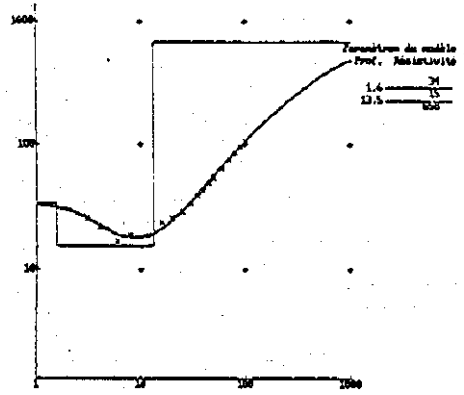

91 NABELIN

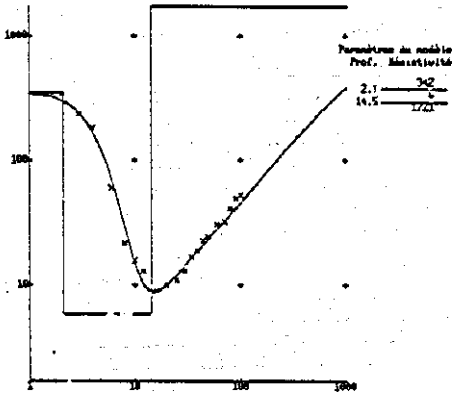

98 TAFFOGO

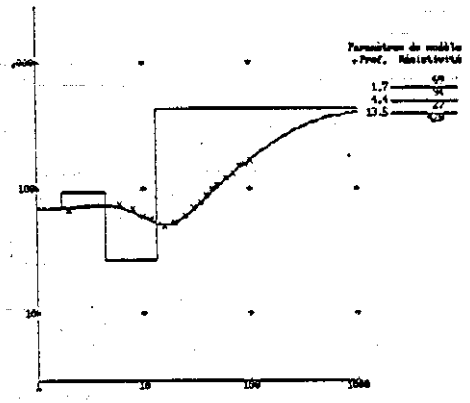

106 TAPARKO

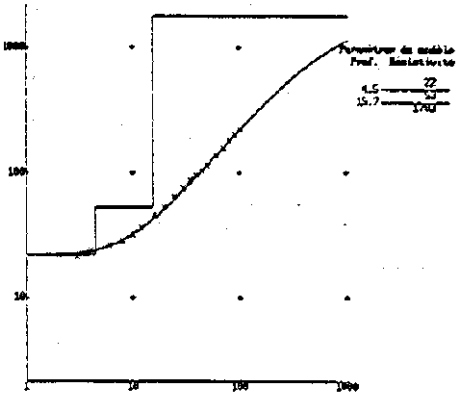

92 KOSONKORE

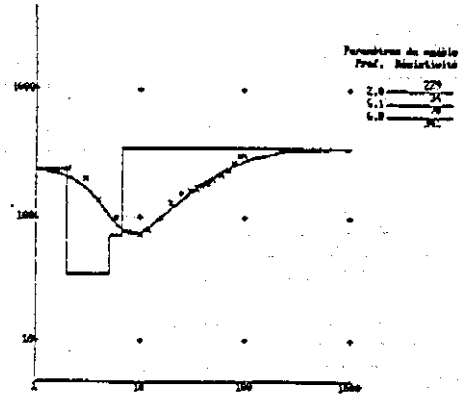

97 SATAMBILA

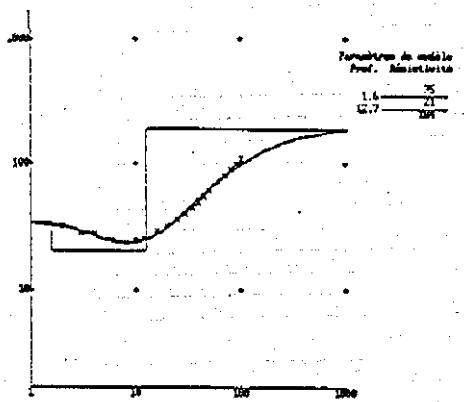

113 BATENGA

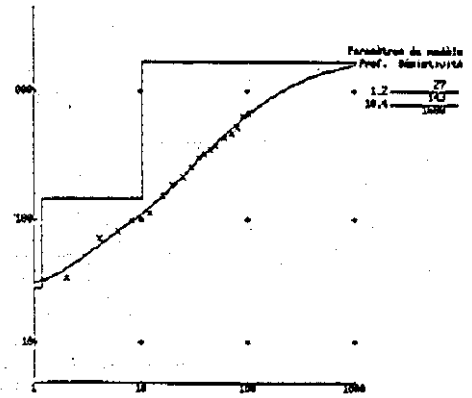

114 MANEGA

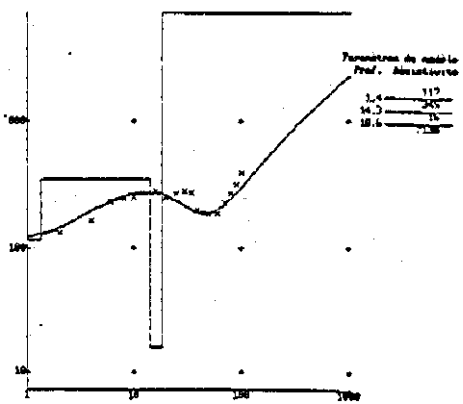

116 NIONIOGO

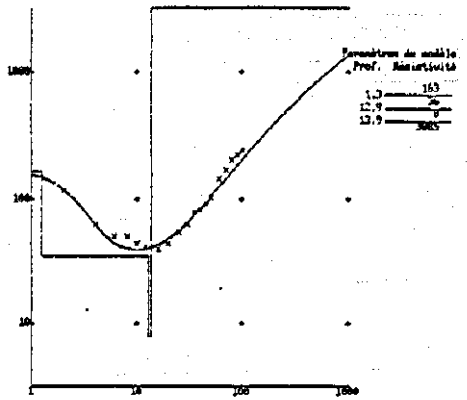

117 TAMBIZINS

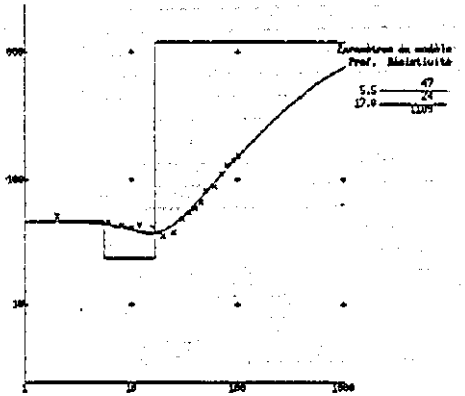

124 GOODIN

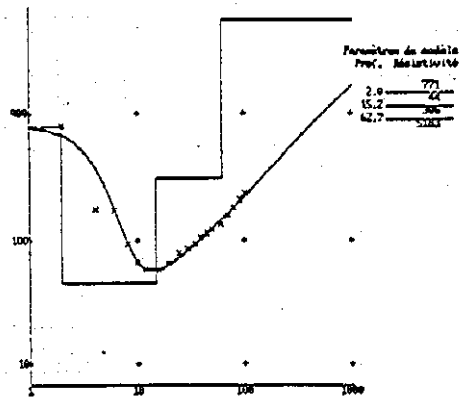

125 GOUPANA

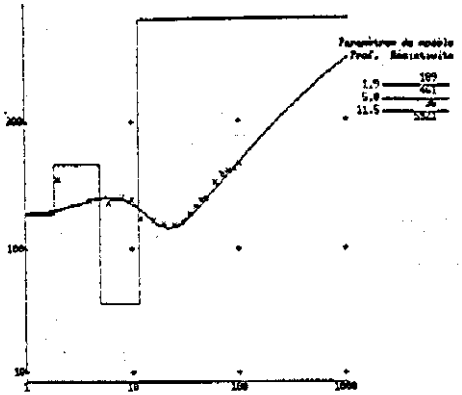

122 GANDEMTENGA

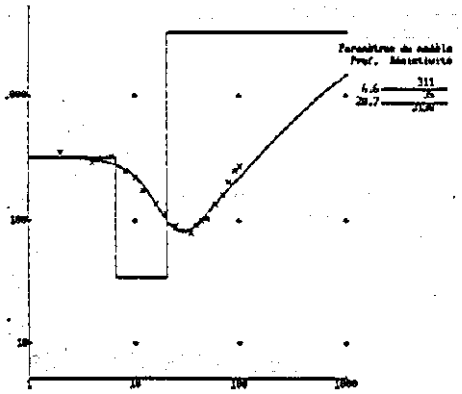

123 GNOGNOGO

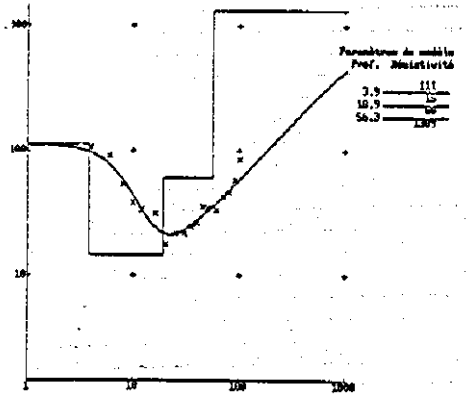

126 GUIE

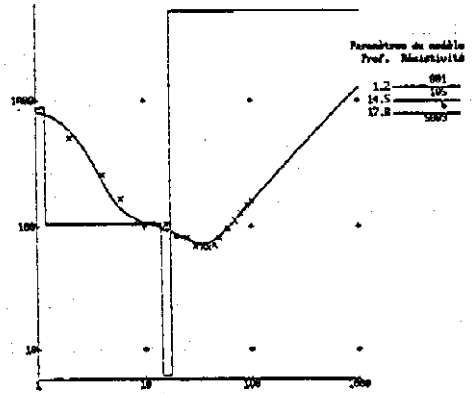

127 MANESSA

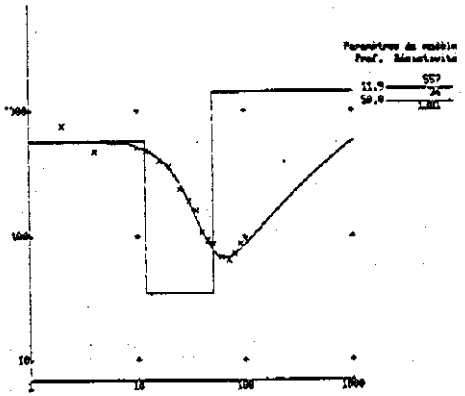

128 SOGLOZI

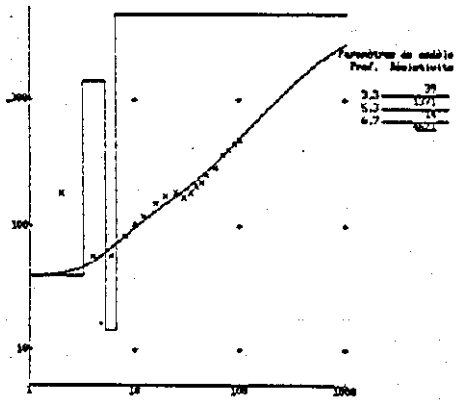

136 BETTA

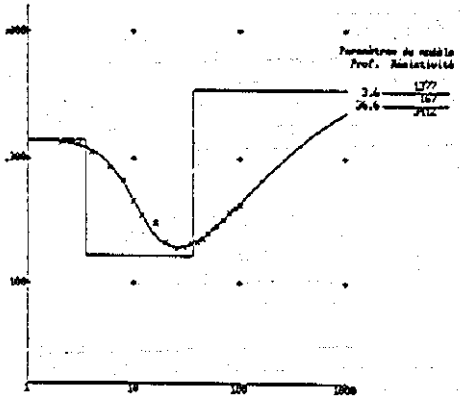

118 TANGZOUGOU

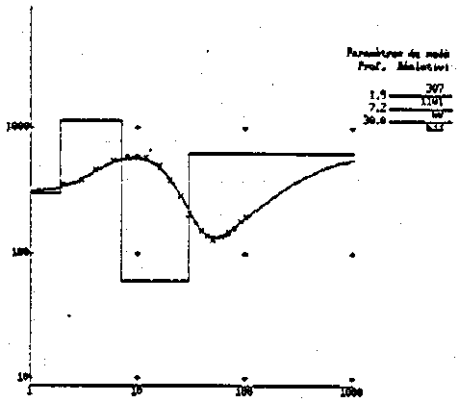

119 GOLMIDOU

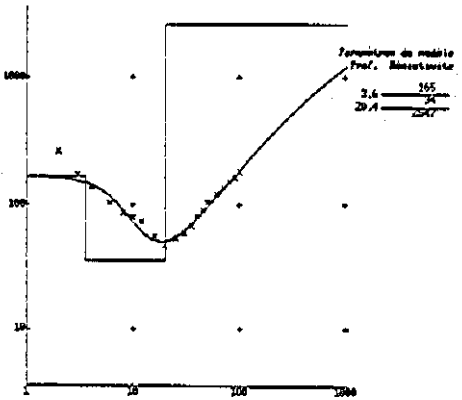

137 BULBA

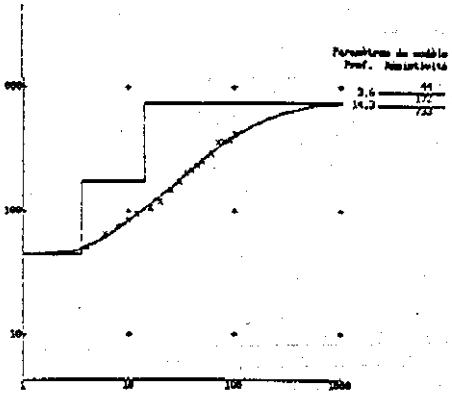

138 SIDOGO

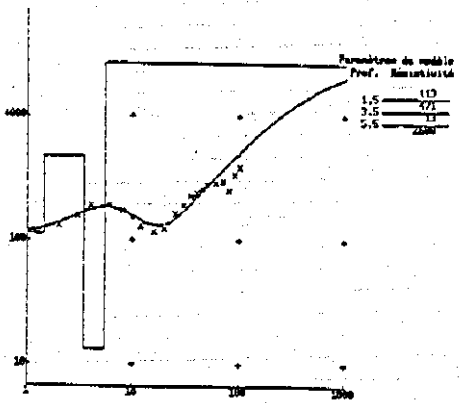

120 KAONGHIN

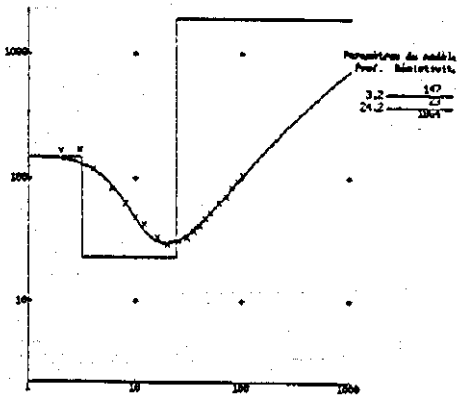

129 SOUROU

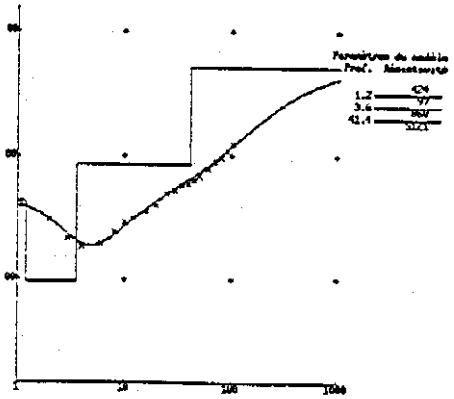

130 ZOUMA

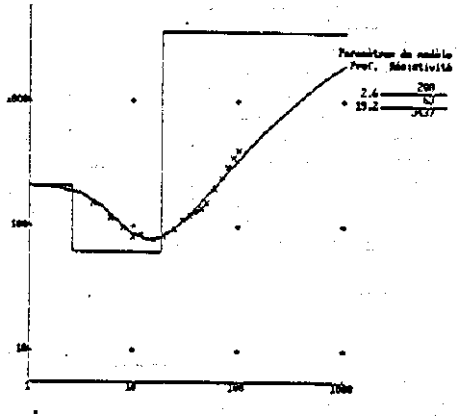

131 GUIELA(DIALA)

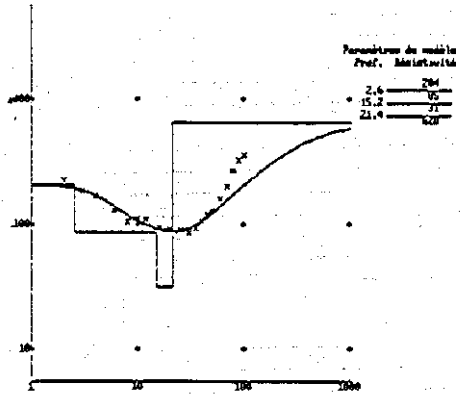

134 TOEGHIN

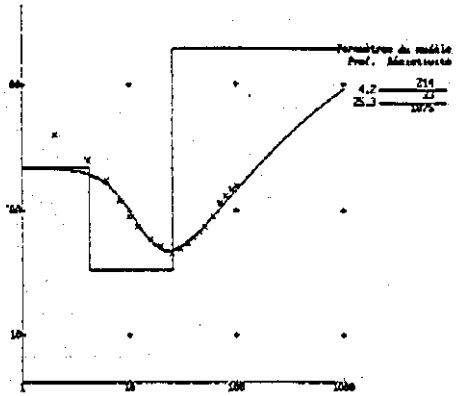

135 ZEGUEDEGUIN

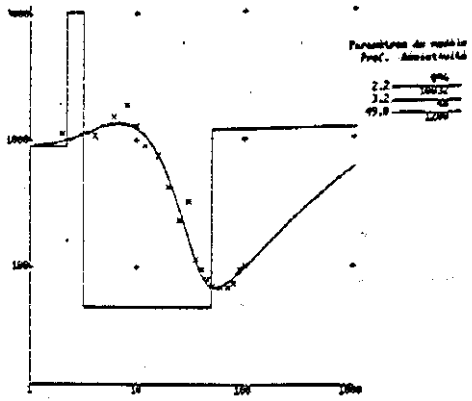

132 SANDOGO

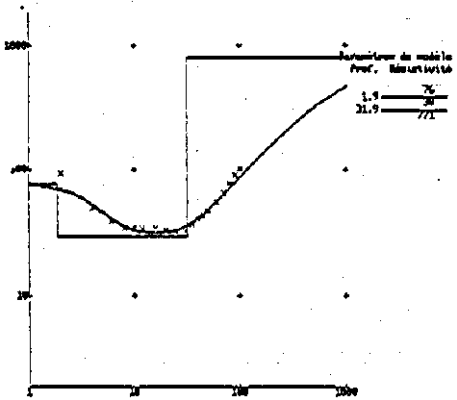

133 ZOUNDRI

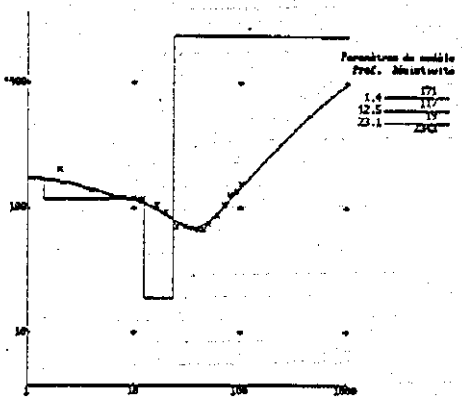

141 BOURA

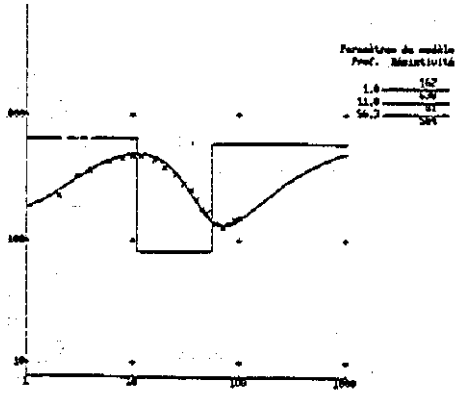

142 GOBILA

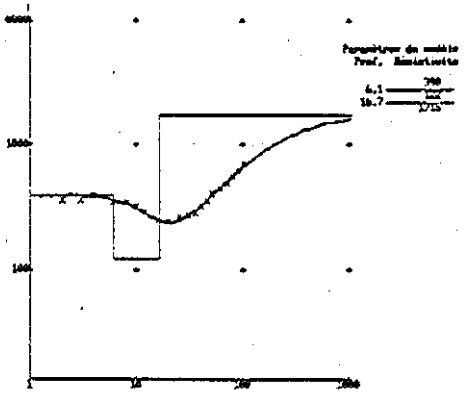

147 LA-TODIN

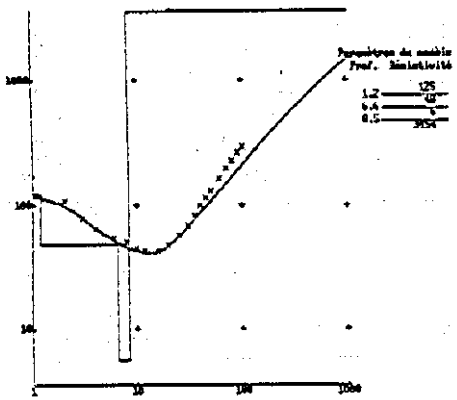

149 BOULMA

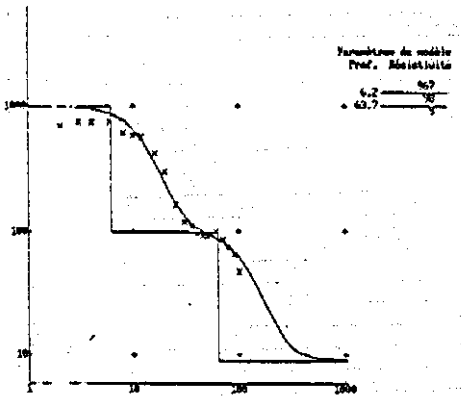

160 BOULSIN

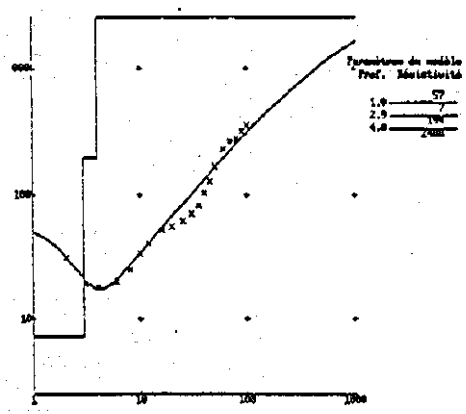

161 DOURE

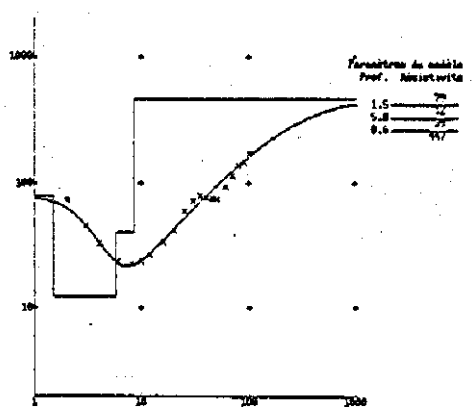

152 KABO

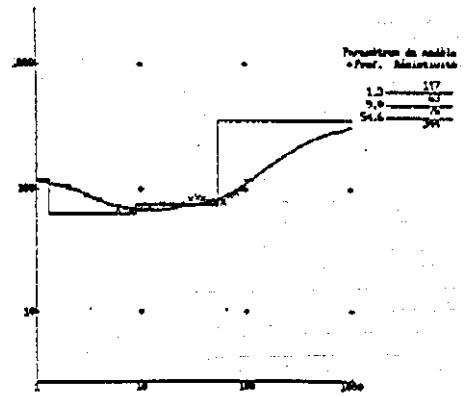

159 BANGKIEMDE

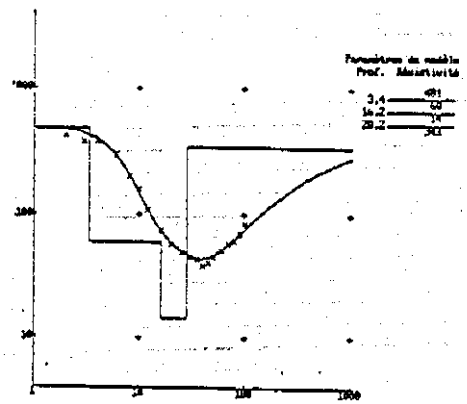

162 FATIN

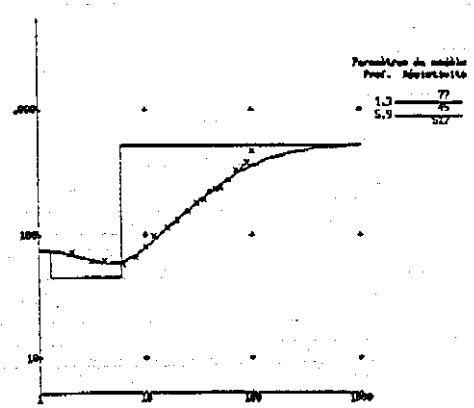

165 GUILLA

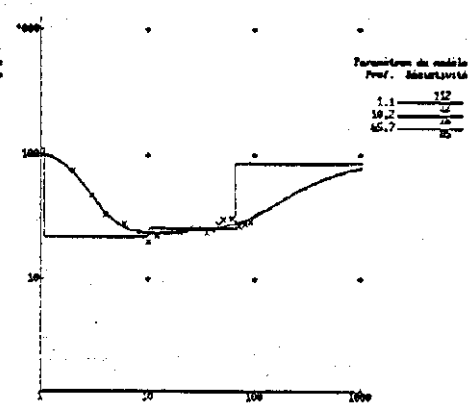

166 NAKOURTENGA

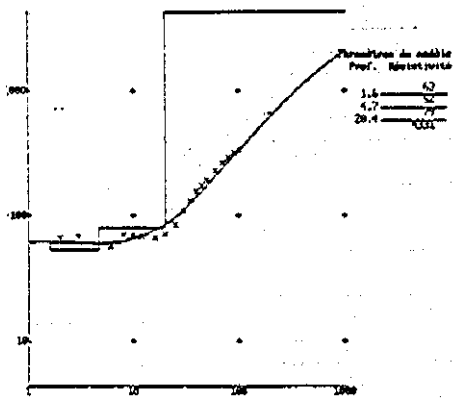

167 OUALOGTENGA

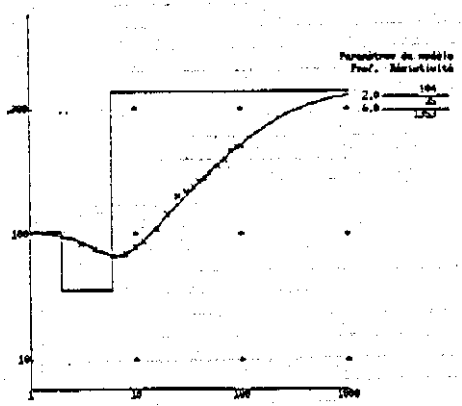

170 SERA

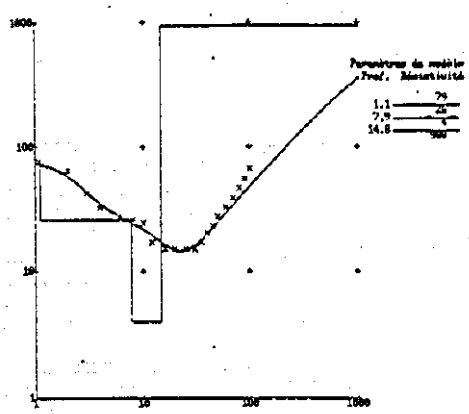

171 SINGUE

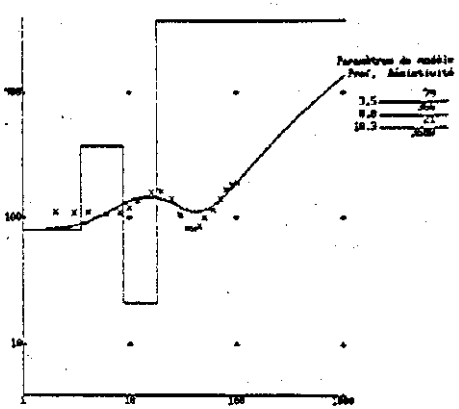

168 PANA

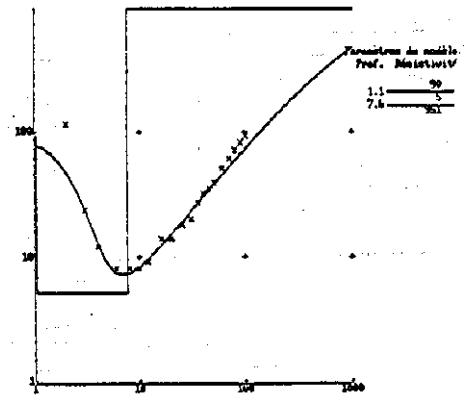

169 SANTENA

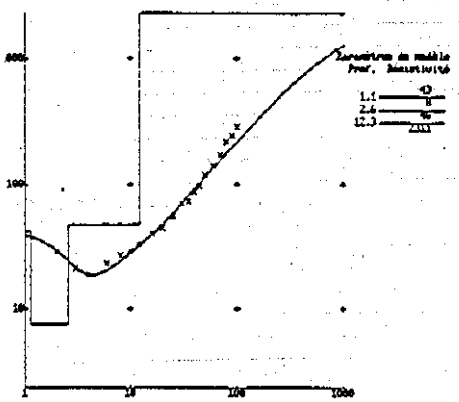

172 TANGHIN PEULH

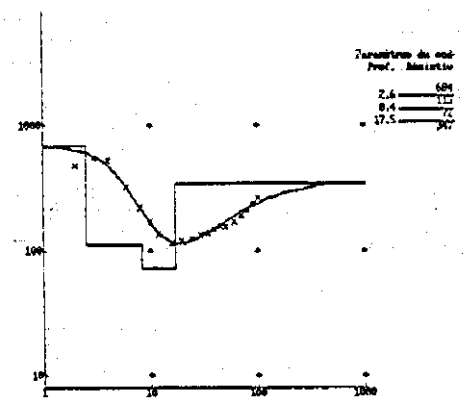

173 TANSOBA IMIOUGOU

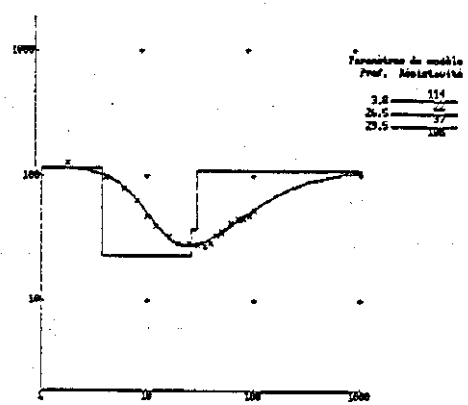

174- TANSOBA TANGHIN

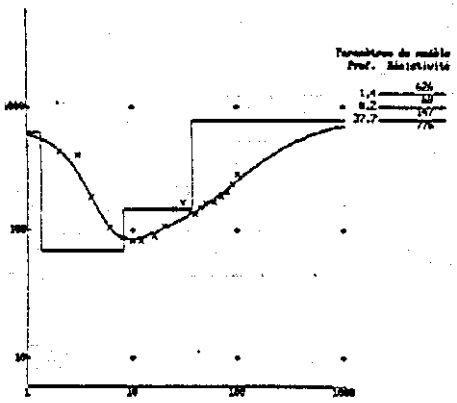

177 YALGOUEGO

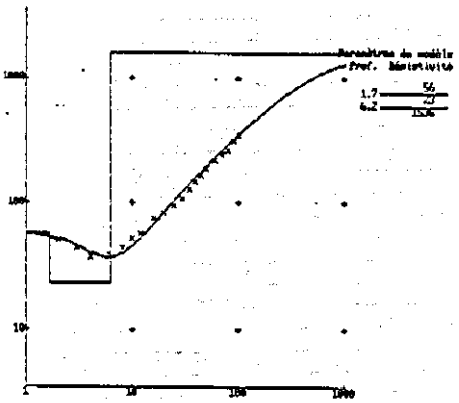

191 BASKOUDRE PEULH

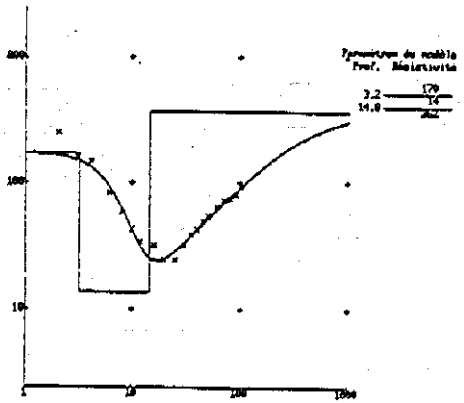

192 BOALIN

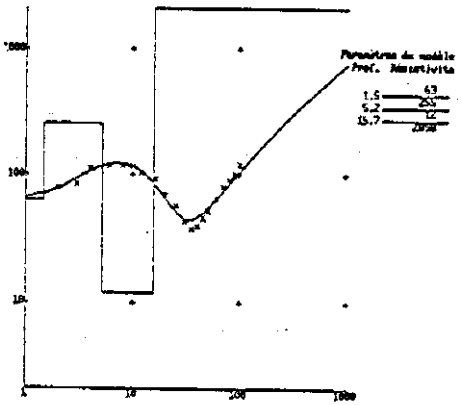

179 ZIKIEME

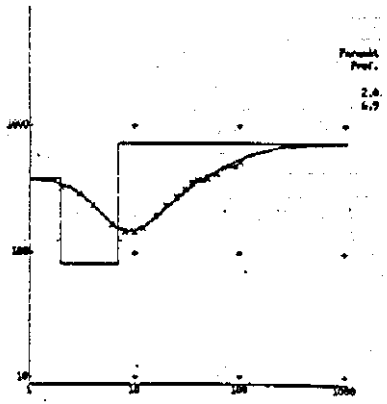

190 BASKOUDRE MOSSI

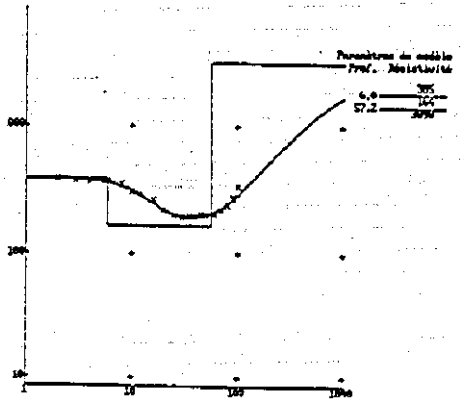

193 FOULLA

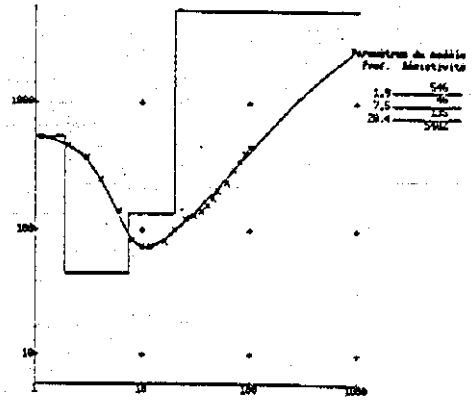

194 GOERBA

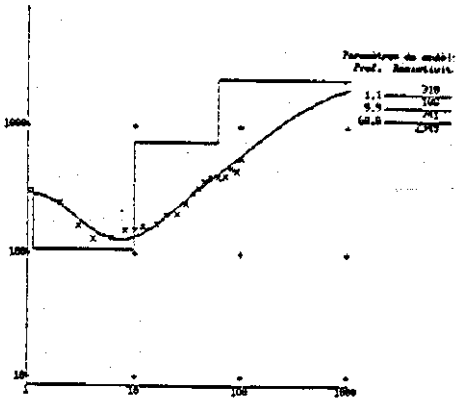

195 ILARTENGA

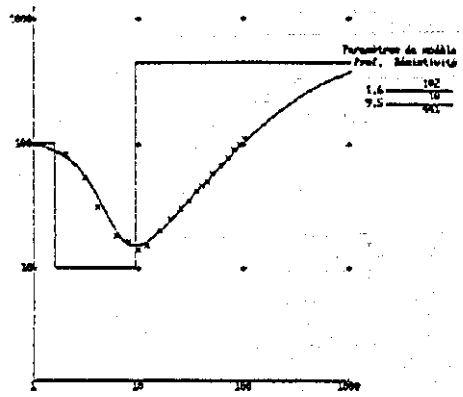

196 IMIGOU NATENGA

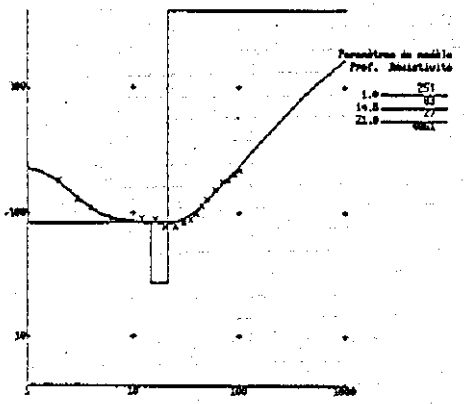

199 NABABOULY

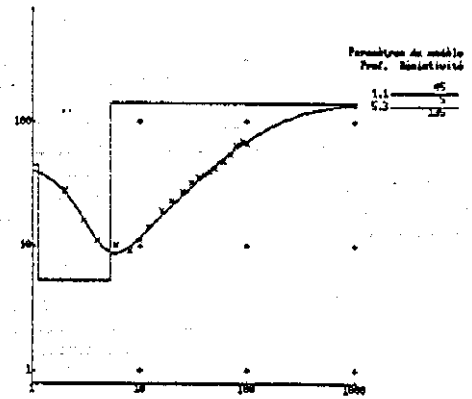

200 NIGUI

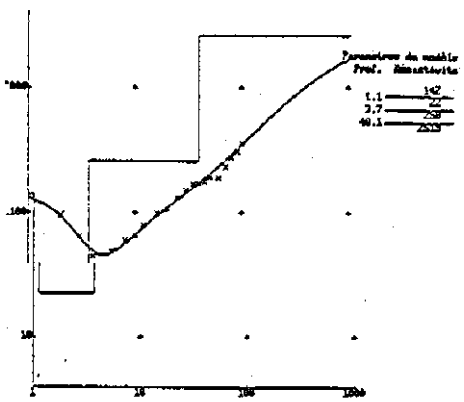

197 IPPALA

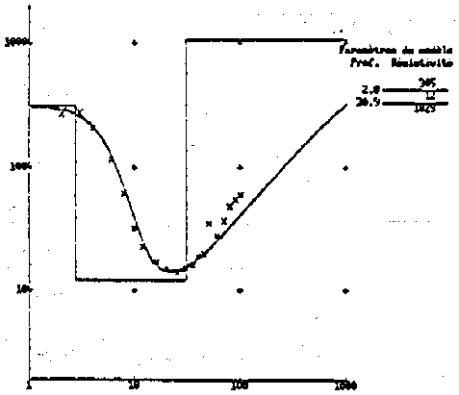

198 KOUTBEGUERE

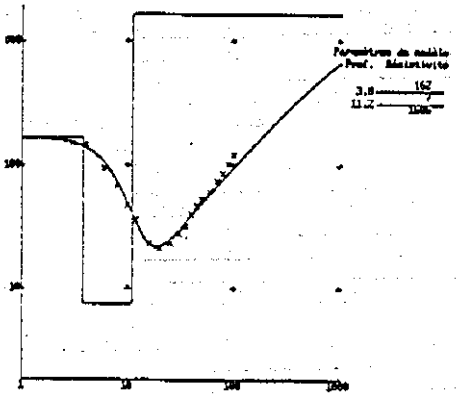

201 OUIDIN

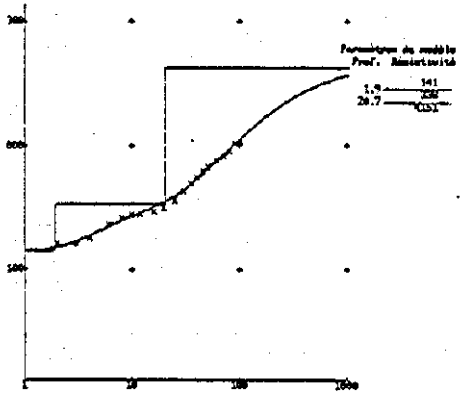

202 SABOURI NAKOUARA

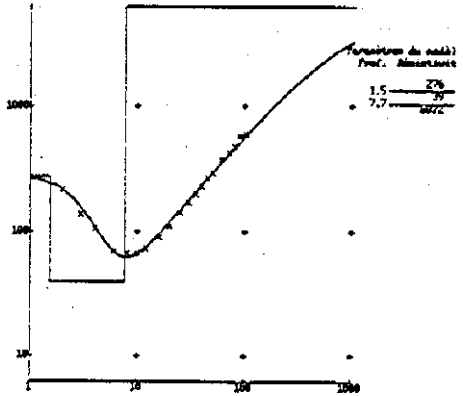

203 SABOURI NATENGA

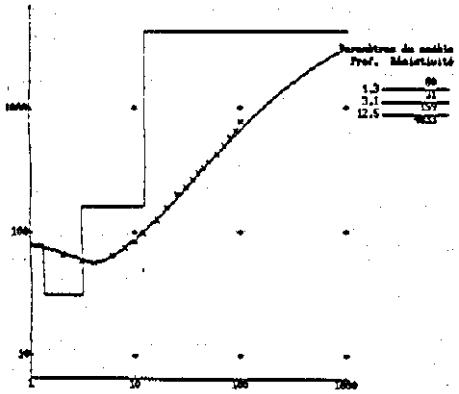

204 TANPELGA

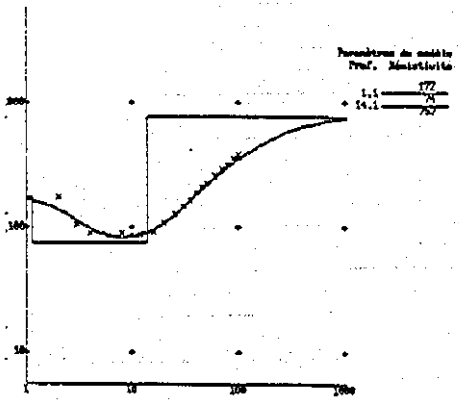

207 TANSIN

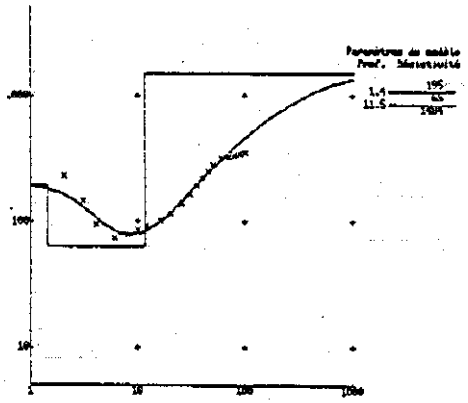

225 FOULBA

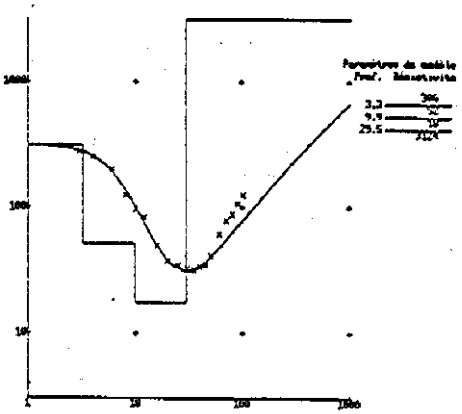

205 TANGPOORE

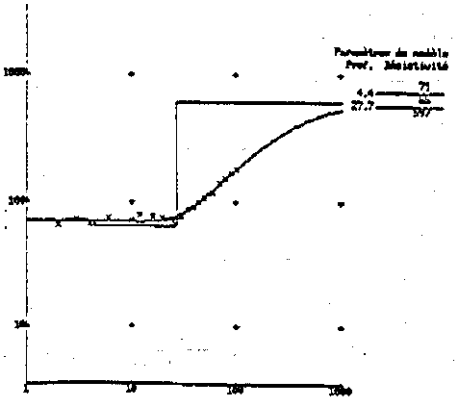

206 TANSABLOGO

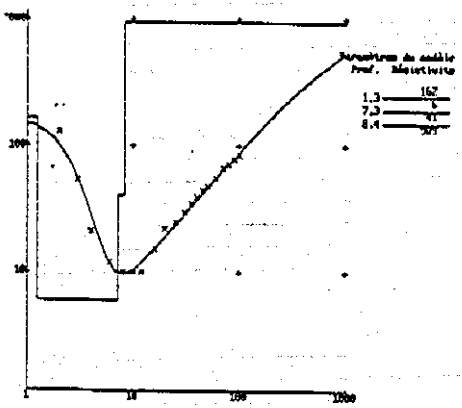

223 BAGADOGO

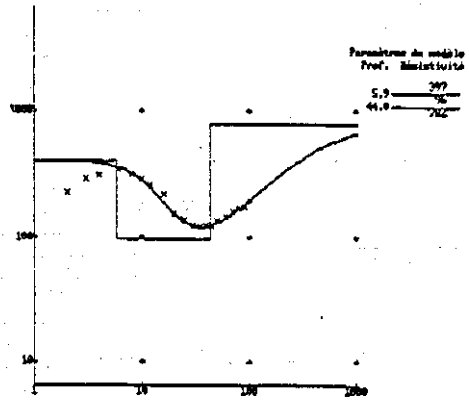

227 KAOGO

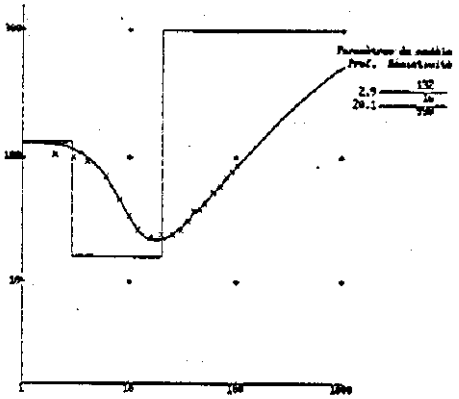

228 LAHAGUI

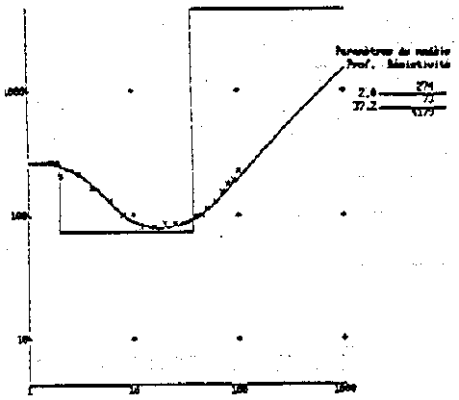

230 NABDOGO

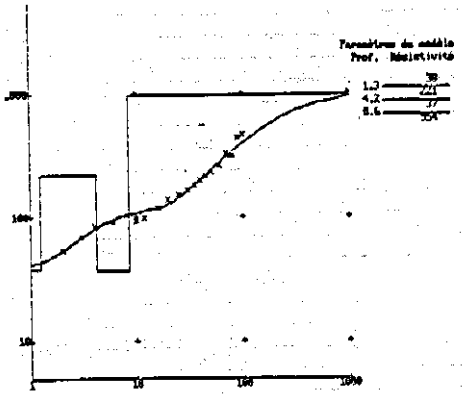

239 TANYOKO PEULH

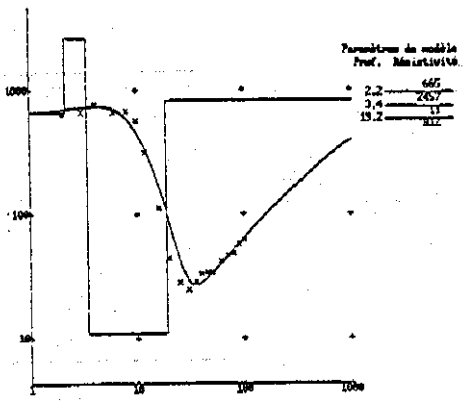

242 VOWODOGO

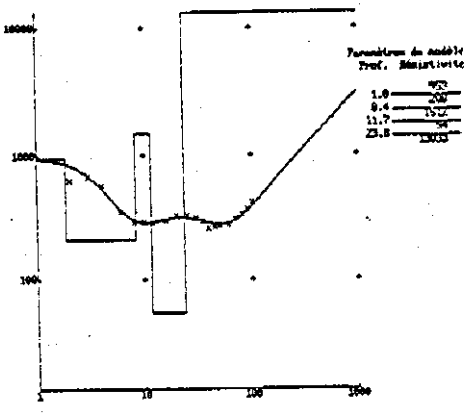

235 OUEDEGUIN

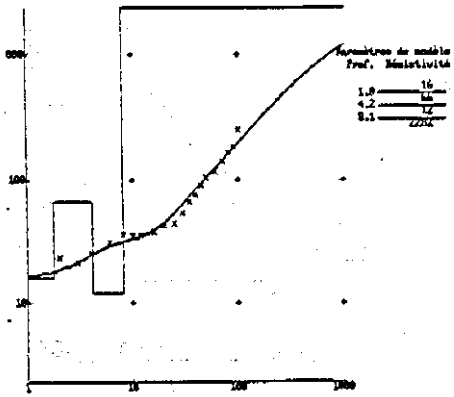

238 TANYOKO MOSSI

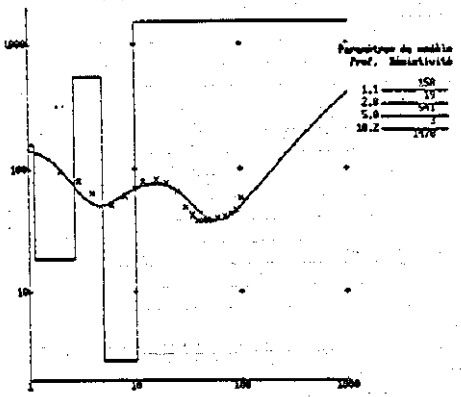

243 ZOAMBA

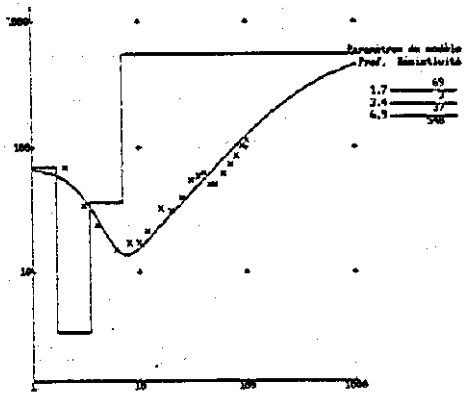

269 BALINGA

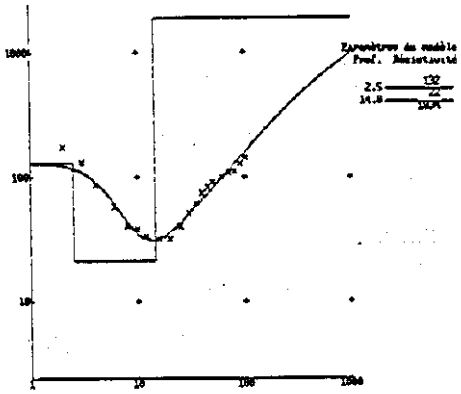

270 BOINKOUBOUGA

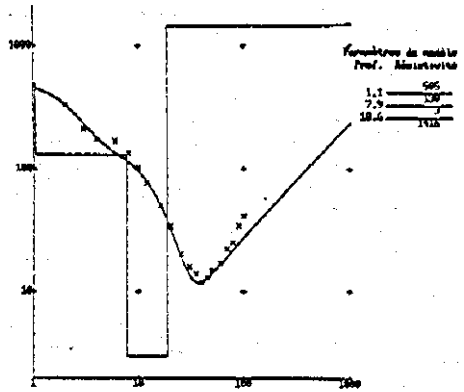

272 DAFFAL

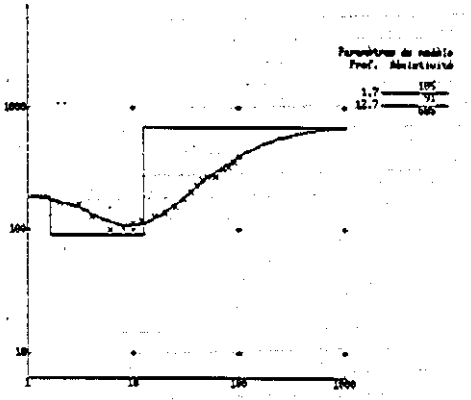

277 PISSIGA

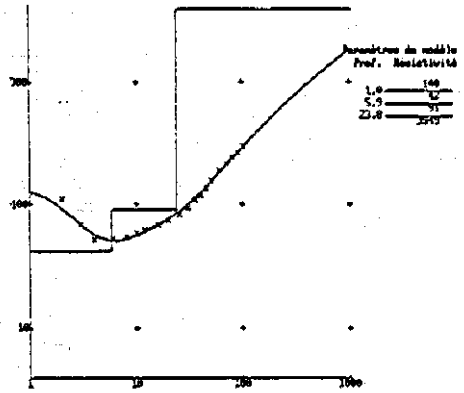

280 SOUBERA NATENGA

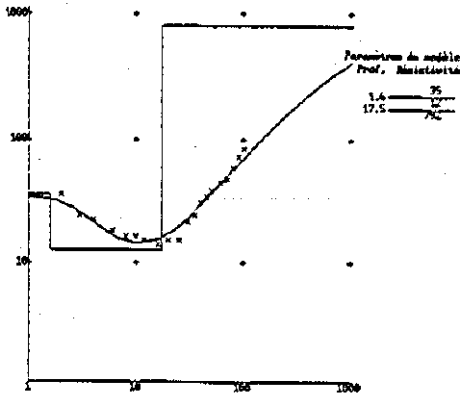

273 GANDIN

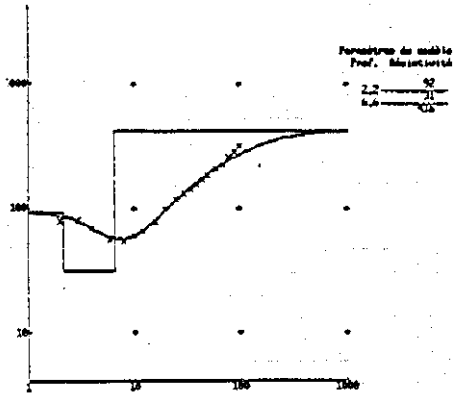

275 ZIBTENGA

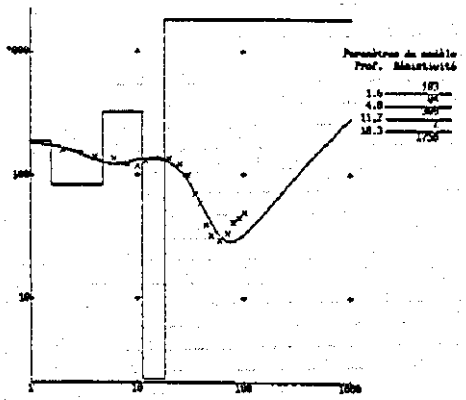

281 TANSEGA BOKIN

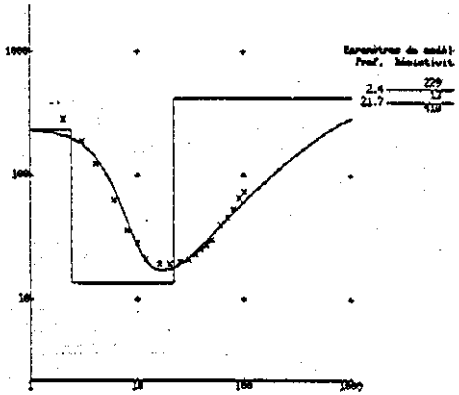

282 ZIGA

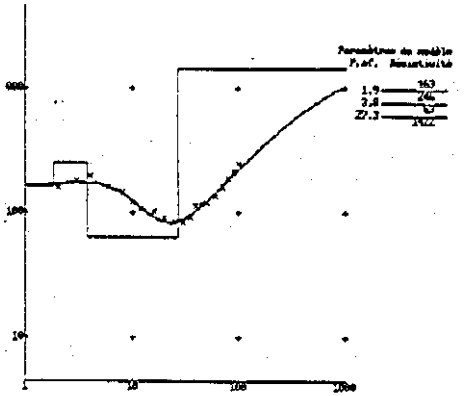

288 SEGUE-MOSSI

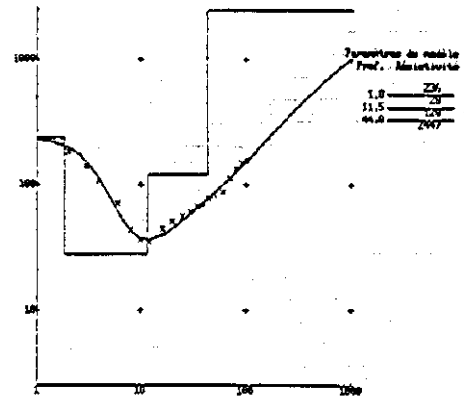

297 KAIN

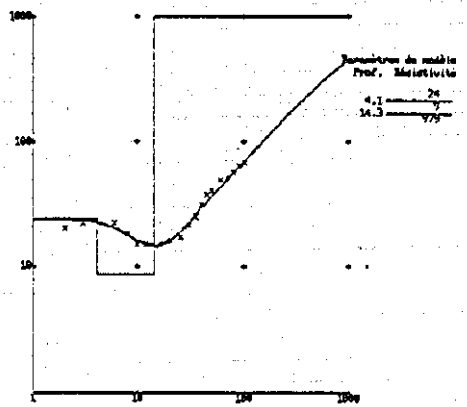

315 BOURBO

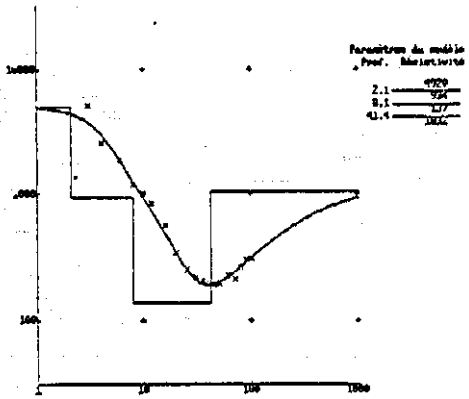

337 THIOU

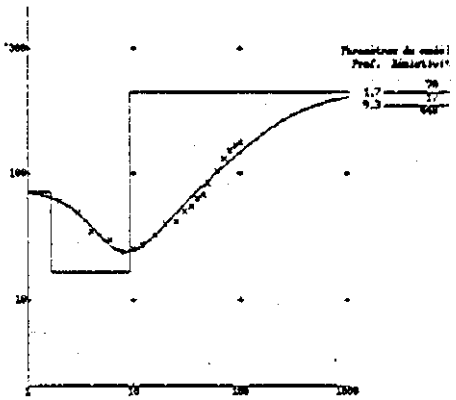

309 TOUGOU

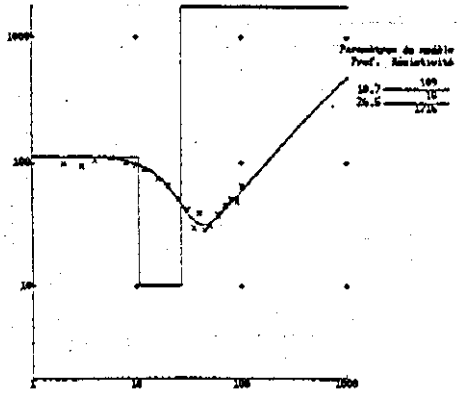

311 BOGOYA

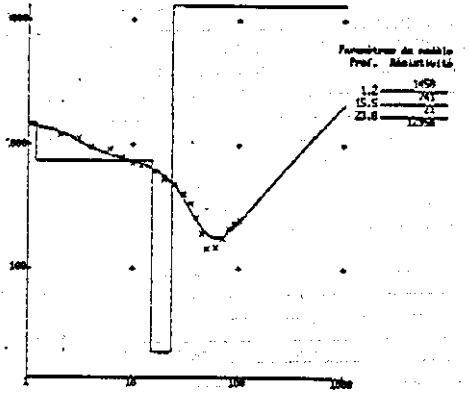

295 NIESSEGA

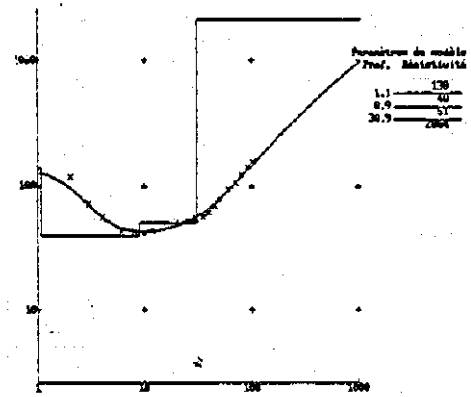

343 BASKORMA

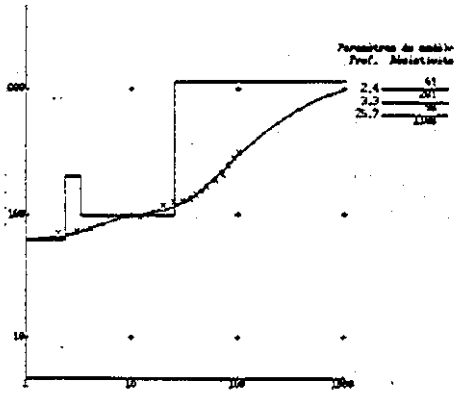

添付-4(2)　電気探査結果一覧表

県名	番号	探査深度 (m)	風化帯深度 (m)	基盤岩比抵抗 (Ω m)	地質区分	井戸種別及数量	掘削深度 (m)	風化帯深度 (m)	静水位 (m)	揚水量 (m^3/h)
	[電気探査結果]					[井戸資料]　成功井（0.7m^3/h）の平均値				
クレウェオゴ	118	100	30	600	花崗岩類	深井戸10孔	58	37	9	2.8
	119	100	20	2,500	花崗岩類	深井戸4孔	59	24	23	1.2
	120	100	24	1,900	花崗岩類	深井戸6孔	52	20	13	3.5
	129	100	41	5,100	花崗岩類	－	－	－	－	－
	131	100	21	600	花崗岩類	－	－	－	－	－
	132	100	32	800	花崗岩類	－	－	－	－	－
	133	100	23	2,300	花崗岩類	－	－	－	－	－
	134	100	25	1,900	花崗岩類	深井戸9孔	53	37	18	2.5
	135	100	50	1,300	花崗岩類	深井戸3孔	54	33	19	2.9
	(平均)	(100)	(30)	(1,900)						
ウブリテンガ	113	100	10	1,700	花崗岩類	－	－	－	－	－
	114	100	19	7,100	火山岩類	深井戸4孔	59	27	13	2.6
	116	100	14	3,100	火山岩類	深井戸1孔	56	42	20	1.6
	117	100	17	1,200	火山岩類	－	－	－	－	－
	122	100	21	3,100	花崗岩類	深井戸4孔	58	29	26	2.9
	123	100	56	1,300	花崗岩類	－	－	－	－	－
	124	100	63	5,200	花崗岩類	深井戸3孔	56	24	16	1.2
	125	100	12	5,900	花崗岩類	－	－	－	－	－
	126	100	18	5,000	花崗岩類	－	－	－	－	－
	127	100	50	1,400	花崗岩類	深井戸7孔	59	40	14	3.0
	128	100	7	4,600	花崗岩類	深井戸2孔	68	26	21	1.1
	136	100	37	3,400	花崗岩類	深井戸2孔	51	20	8	1.2
	137	100	14	700	花崗岩類	－	－	－	－	－
	138	100	6	2,600	花崗岩類	－	－	－	－	－
	(平均)	(100)	(25)	(3,300)						
ｶﾃﾞｨｵｺﾞ	130	100	19	3,400	花崗岩類	－	－	－	－	－
	(平均)	(100)	(30)	(1,900)						
サンマテンガ	159	100	28	300	火山岩類	深井戸2孔	61	28	34	1.8
	160	100	4	2,500	花崗岩類	－	－	－	－	－
	161	100	9	400	火山岩類	－	－	－	－	－
	162	100	6	500	片岩類	深井戸2孔	50	10	27	7.7
	165	100	66	35	花崗岩類／火山岩類	深井戸2孔	42	12	25	2.0
	166	100	20	4,300	花崗岩類／火山岩類	－	－	－	－	－
	167	100	6	1,400	花崗岩類／片岩類	－	－	－	－	－
	168	100	8	1,000	片岩類	－	－	－	－	－
	169	100	12	2,300	花崗岩類	－	－	－	－	－
	170	100	15	500	火山岩類	深井戸1孔	40	17	24	1.3
	171	100	18	3,700	火山岩類	深井戸1孔	76	16	18	0.9
	172	100	18	300	花崗岩類／火山岩類	－	－	－	－	－
	173	100	30	100	花崗岩類	深井戸1孔	73	11	10	0.7

県名	番号	探査深度 (m)	風化帯深度 (m)	基盤岩抵抗 (Ω m)	地質区分	井戸種別及数量	掘削深度 (m)	風化帯深度 (m)	静水位 (m)	揚水量 (m^3/h)
		[電気探査結果]				[井戸資料]				
	174	100	38	800	花崗岩類	—	—	—	—	—
	177	100	6	1,500	花崗岩類	—	—	—	—	—
	179	100	7	900	花崗岩類	—	—	—	—	—
	190	100	57	3,100	花崗岩類	深井戸1孔	64	12	20	1.7
	191	100	15	400	花崗岩類	深井戸1孔	55	28	29	2.3
	192	100	16	2,100	火山岩類／片岩類	深井戸2孔	46	16	23	2.3
	193	100	20	5,400	火山岩類	—	—	—	—	—
	194	100	60	2,300	花押岩類	—	—	—	—	—
	195	100	10	400	花崗岩類／火山岩類	—	—	—	—	—
	196	100	21	4,100	火山岩類	—	—	—	—	—
	197	100	31	1,000	火山岩類	深井戸6孔	63	27	21	4.6
	198	100	11	1,600	火山岩類	—	—	—	—	—
	199	100	5	100	花崗岩類	—	—	—	—	—
	200	100	40	2,500	花崗岩類／火山岩類	—	—	—	—	—
	201	100	21	4,200	花崗岩類	—	—	—	—	—
	202	100	8	6,100	花崗岩類	—	—	—	—	—
	203	100	13	4,000	花崗岩類	—	—	—	—	—
サ	204	100	14	800	花崗岩類	—	—	—	—	—
ン	205	100	28	600	火山岩類	—	—	—	—	—
マ	206	100	8	900	花崗岩類	—	—	—	—	—
テ	207	100	12	1,500	花崗岩類	深井戸1孔	73	35	36	0.8
ン	223	100	30	3,100	花崗岩類	—	—	—	—	—
ガ	225	100	44	800	花崗岩類／片岩類	深井戸1孔	49	24	25	1.8
	227	100	20	1,000	花崗岩類	深井戸2孔	55	16	20	1.2
	228	100	37	4,200	花崗岩類／片岩類	深井戸1孔	51	34	36	2.5
	230	100	9	1,000	片岩類	深井戸1孔	46	13	20	1.7
	235	100	8	2,300	片岩類	深井戸3孔	61	30	24	3.0
	238	100	10	1,500	片岩類	深井戸1孔	97	51	22	2.0
	239	100	19	800	片岩類	深井戸1孔	42	28	23	1.8
	242	100	24	13,000	花崗岩類／片岩類	深井戸3孔	64	40	13	2.8
	243	100	7	500	片岩類	深井戸2孔	70	31	44	11.1
	269	100	15	1,800	片岩類	深井戸1孔	66	26	34	0.8
	270	100	19	1,400	花崗岩類	—	—	—	—	—
	272	100	13	700	花崗岩類／火山岩類	深井戸1孔	42	24	19	1.9
	273	100	7	400	花崗岩類／火山岩類	深井戸2孔	47	35	28	2.9
	275	100	18	1,800	火山岩類／片岩類	深井戸3孔	68	35	34	1.5
	277	100	24	3,500	花崗岩類／火山岩類	深井戸2孔	67	27	34	5.8
	280	100	18	800	片岩類	深井戸2孔	62	20	11	2.2
	281	100	22	400	片岩類	深井戸3孔	49	23	27	2.3
	282	100	27	1,400	火山岩類	深井戸4孔	55	34	29	2.6
	(平均)	(100)	(20)	(1,900)						

県名	番号	探査深度 (m)	風化帯深度 (m)	基盤岩抵抗 (Ω m)	地質区分	井戸種別及数量	掘削深度 (m)	風化帯深度 (m)	静水位 (m)	揚水量 (m^3 h)
		[電気探査結果]				[井戸資料]				
ナメンテンガ	46	100	39	3,100	花崗岩類	深井戸1孔	45	32	19	1.8
	53	100	13	1,100	花崗岩類	—	–	–	–	–
	54	100	21	300	花崗岩類	深井戸2孔	50	15	21	0.9
	57	100	20	2,900	花崗岩類	--	–	–	–	–
	87	100	14	700	花崗岩類／火山岩類	深井戸1孔	43	23	22	7.2
	91	100	15	1,700	花崗岩類／火山岩類	深井戸2孔	55	23	17	7.9
	92	100	7	300	花崗岩類／火山岩類	深井戸3孔	46	18	24	2.1
	97	100	13	200	花崗岩類／火山岩類	—	–	–	–	–
	98	100	14	400	花崗岩類／火山岩類	深井戸3孔	43	17	16	2.6
	106	100	16	1,800	火山岩類	--	–	–	–	–
	(平均)	(100)	(17)	(1,300)						
パッソーレ	141	100	56	600	火山岩類	—	–	–	–	–
	142	100	17	1,700	花崗岩類	深井戸1孔	100	22	19	1.1
	147	100	9	3,500	花崗岩類	深井戸5孔	57	27	8	1.5
	149	100	100+	–	花崗岩類／火山岩類	深井戸2孔	90	68	33	1.8
	152	100	55	300	花崗岩類／火山岩類	深井戸4孔	76	62	18	3.3
	(平均)	(100)	(47)	(1,500)						
ソンドマ	295	100	31	2,100	火山岩類	深井戸3孔	41	22	14	0.8
	343	100	26	1,100	火山岩類	深井戸2孔	48	36	24	3.1
	(平均)	(100)	(29)	(1,600)						
ヤテンガ	297	100	14	1,000	堆積岩類	深井戸5孔	79	25	62	4.2
	309	100	27	1,700	片岩類	深井戸9孔	57	42	13	3.5
	311	100	24	13,000	片岩類	深井戸4孔	77	48	24	4.6
	315	100	41	1,000	片岩類	深井戸1孔	58	30	32	2.4
	337	100	9	400	堆積岩類	深井戸2孔	68	44	9	4.9
	(平均)	(100)	(23)	(3,400)						
ロルム	288	100	45	2,400	花崗岩類	--	–	–	–	–
	(平均)	(100)	(45)	(2,400)						
	(平均)	(100)	(23)	(2,100)						

添付－4(3) 電気探査位置図

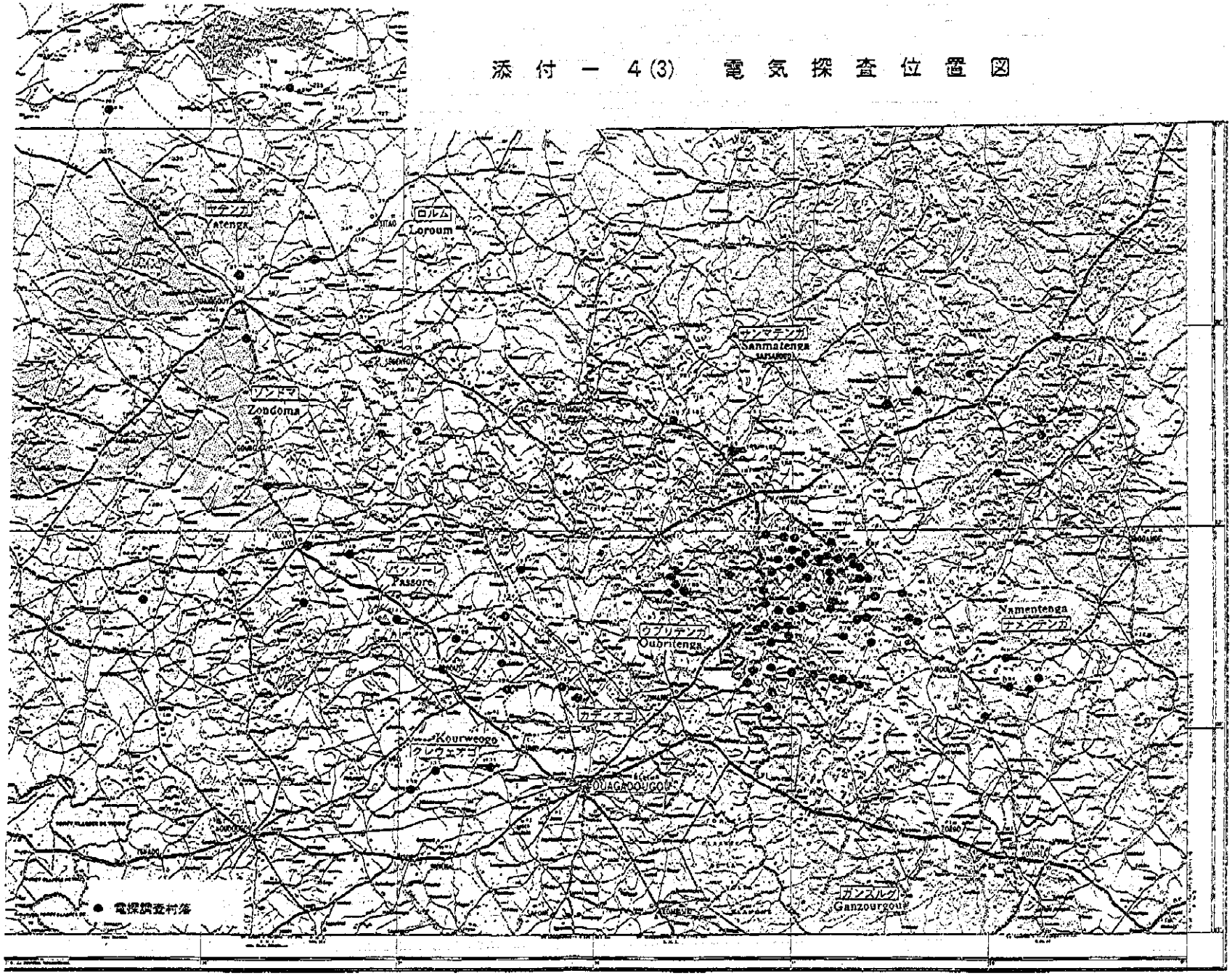

添付-5 人力ポンプ配置計画数算定表

番号	村落名	地区名	地区数 (A)	人口 1996	既存HP数 (B)	GW数	発生率 (%)	ランク	計画年人口 (2000)	人口/500人 HP必要数 (C)	HP計画数 (1) (C)-(B)	HP計画数 (2) (A)-(B)	HP計画数 (調整後)	コメント
	Ganzourgou (Ganzourgou)/ Kogho													
1	Bendogo		7	1,450	5	3	0.21	B	1,610	3	0	2	0	
2	Bissighin		10	2,650	2	100	3.77	A	2,940	6	4	8	3	
3	Kogho		14	4,490	4	65	1.45	A	4,980	10	6	10	3	
4	Tanghin Kogho		5	1,520	2	30	1.97	A	1,680	3	1	3	1	
5	Toliguin		12	2,840	1	73	2.57	A	3,150	6	5	11	3	
	Ganzourgou (Ganzourgou)/ Meguet													
6	Builghin		9	960	1	4	0.42	B	1,010	2	1	8	1	
7	Dazanre		7	940	1	1	0.11	B	990	2	1	6	1	
8	Gnegneongo		10	1,320	3	50	3.79	A	1,390	3	0	7	1	
9	Kabouda-Peulh		3	1,460	4	1	0.07	C	1,540	3	0	0	0	
10	Kanre		12	1,500	7	20	1.33	A	1,580	3	0	5	1	
11	Nonghin		5	1,330	1	2	0.15	B	1,400	3	2	4	1	
12	Ouavousse		7	1,170	2	4	0.34	B	1,230	2	0	5	1	
13	Sankango		9	210	2	20	9.52	A	220	0	0	7	1	
14	Soko-Zamse		12	2,640	4	1	0.04	C	2,780	6	2	8	0	
15	Vagma		12	1,550	2	30	1.94	A	1,630	3	1	10	2	
16	Yamostinga		6	1,030	2	1	0.10	B	1,090	2	0	4	1	
17	Zamce		7	1,470	5	23	1.56	A	1,550	3	0	2	1	
	Ganzourgou (Ganzourgou)/ Montedo													
18	Bangrezanga		5	710	2	0	0.00	C	778	2	0	3	0	
	Ganzourgou (Ganzourgou)/ Zam													
19	Dawaka		10	1,998	2	14	0.70	B	2,170	4	2	8	2	
20	Koratinga		12	1,770	4	4	0.23	B	1,920	4	0	8	1	
21	Kougry		8	450	2	10	2.22	A	490	1	0	6	1	
22	Pissi		6	830	1	4	0.48	B	900	2	1	5	1	
	Ganzourgou (Ganzourgou)/ Zorgho													
23	Waguesse		5	1,350	0	0	0.00	C	1,490	3	3	5	0	
	Namentenga (Namentenga)/ Autre													
24	Bagade		11	2,430	3	46	1.89	A	2,650	5	2	8	2	
25	*Dassamnore*												0	*E-2*
26	Fourfare	Fourfare	1	400	0	2	0.50	B	440	1	1	1	1	
27	Horegui	Horegui	1	400	0	2	0.50	B	440	1	1	1	1	
28	*Kandiongo*												0	*E-2*

Note: 1. E-1-1: 村落重複、E-1-2：他番号村名に含まれる、E-2：所在確認不能、E-5：GW発生ナシ、E-6：都市給水で計画すべき
2. 村名欄のQは地区（Quartier)であることを示す。　3. V=Village（村）

番号	村　落　名	地区名	地区数 (A)	人口 1996	既存HP数 (B)	GW数	発生率 (%)	ランク	計画年人口 (2000)	人口/500人 HP必要数 (C)	HP計画数 (1) (C)-(B)	HP計画数 (2) (A)-(B)	HP計画数 (調整後)	コメント
29	*Kembanguebedo (No.89 Kombanguebedo)*												0	*E-1-1 (89)*
30	Kognere		6	1,260	5	15	1.19	A	1,370	3	0	1	1	
31	*Kougsablogo (No.83 Kogossablogo)*												0	*E-1-1 (83)*
32	Koulpelga Q (Nabigtenga V)		1	800	0	13	1.63	A	870	2	2	1	1	
33	Nagabingou		5	1,050	1	10	0.95	B	1,150	2	1	4	1	
34	*Raogo*												0	*E-2*
35	*Rassemtenga*												0	*E-2*
36	*Sonrin*												0	*E-2*
37	*Tempelga*												0	*E-2*
38	*Ticondi, Q (No.110 Mossi)*												0	*E-1-2 (110)*
39	*Yoada (No.104 Yaoda)*												0	*E-1-1 (104)*
	Namentenga (Namentenga)/ Boulsa													
40	Belga		20	4,140	15	20	0.48	B	4,520	9	0	5	1	
41	Boala		5	3,270	12	125	3.82	A	3,570	7	0	0	1	
42	Bonam		9	2,980	9	30	1.01	A	3,250	7	0	0	1	
43	*Boulba, Q (No.49 Magadogo)*												0	*E-1-2 (49)*
44	*Boulsa*			14,240									0	*E-6*
45	Donsin		6	1,970	8	12	0.61	B	2,150	4	0	0	0	
46	Natenkoudouguen Q (Gaoga V)		1	250	0	170	68.00	A	270	1	1	1	1	
47	Kologossom		9	1,430	4	51	3.57	A	1,560	3	0	5	1	
48	Ledere		10	2,350	10	100	4.26	A	2,560	5	0	0	1	
49	Magadogo	Natenga	1	180	0	30	16.67	A	200	1	1	1	1	
		Tankoun	1	180	0	90	50.00	A	200	1	1	1	1	
		Boulba	1	180	0	30	16.67	A	200	1	1	1	1	
		Kanboenssen	1	180	0	100	55.56	A	200	1	1	1	1	
50	Mogodin		4	960	5	29	3.02	A	1,050	2	0	0	1	
51	Mokin Yarce		8	1,020	4	21	2.06	A	1,110	2	0	4	1	
52	Safi		6	2,020	3	100	4.95	A	2,200	4	1	3	1	
53	Samande Peulh		4	300	0	2	0.67	B	330	1	1	4	1	
54	Silimissi Q (Sini V)		1	220	0	29	13.18	A	240	1	1	1	1	
55	*Titinga*												0	*E-2*
56	Walembi		5	1,050	1	50	4.76	A	1,150	2	1	4	1	
57	Wedo		8	1,280	2	25	1.95	A	1,400	3	1	6	1	
58	*Yabtenga*												0	*E-1*
59	Yagabtenga		6	1,820	10	20	1.10	A	1,980	4	0	0	1	
60	Yargo		7	1,400	14	2	0.14	B	1,530	3	0	0	0	

Note: 1. E-1-1: 村落重複、E-1-2：他番号村名に含まれる、E-2：所在確認不能、E-5：GW発生ナシ、E-6：都市給水で計画すべき
2. 村名欄のQは地区 (Quartier)であることを示す。　3. V=Village (村)

番号	村落名	地区名	地区数 (A)	人口 1996	既存HP数 (B)	GW数	発生率 (%)	ランク	計画年人口 (2000)	人口/500人 HP必要数 (C)	HP計画数 (1) (C)-(B)	HP計画数 (2) (A)-(B)	HP計画数 (調整後)	コメント
61	Zaongo		15	3,450	13	5	0.14	B	3,760	8	0	2	0	
62	Zomnogo-Mossi		3	1,120	1	15	1.34	A	1,220	2	1	2	1	
	Namentenga (Namentenga)/ Bouroum													
63	Barao		8	2,500	0	1	0.04	C	2,740	5	5	8	0	
64	Bargo Peulh		1	390	0	4	1.03	A	430	1	1	1	1	
65	Bellogo		30	8,610	2	2	0.02	C	9,430	19	17	28	0	
66	*Birghin (No.67 Birgui)*												0	*E-1-2 (67)*
67	Birguin		1	970	1	90	9.28	A	1,060	2	1	0	1	
68	Bissighin		5	1,090	1	10	0.92	B	1,190	2	1	4	1	
69	*Bondbila (No.70 Bondbila)*												0	*E-1-1 (70)*
70	Bondbila Q (Bouroum V)	-	1	600	1	11	1.83	B	660	1	0	0	0	
71	*Bouroum*			12,760									0	*E-6*
72	Damkarko 1		7	8,690	9	13	0.15	B	9,520	19	10	0	3	
73	Damkarko 2		4	1,090	2	5	0.46	B	1,190	2	0	2	0	
74	*Demniwelle*												0	*E-2*
75	Ibangfo		5	1,340	6	6	0.45	B	1,470	3	0	0	0	
76	*Kankiongo*												0	*E-2*
77	*Lamguigare*												0	*E-2*
78	Logbila Q (Bouroum V)	-	1	1,100	0	2	0.18	C	1,200	2	2	1	0	
79	*Nohde*												0	*E-2*
80	Tempelga Q (No.72 Damkarko 2)												0	*E-1-2 (72)*
81	Yeou Q (No.65 Bellogo)												0	*E-1-2 (65)*
	Namentenga (Namentenga)/ Dargo													
82	Bilkoundi		5	1,460	4	1	0.07	C	1,540	3	0	1	0	
83	Korossablore		9	3,650	18	80	2.19	A	3,860	8	0	0	1	
84	Youguin		3	1,240	6	1	0.08	C	1,310	3	0	0	0	
	Namentenga (Namentenga)/ Tougouri													
85	Alfire		9	1,950	2	660	33.85	A	2,130	4	2	7	2	
86	Boulhiba		3	630	0	10	1.59	A	690	1	1	3	1	
87	Dabassomnore		9	1,570	0	46	2.93	A	1,710	3	3	9	3	
88	Gompelgo		6	3,400	3	10	0.29	B	3,710	7	4	3	2	
89	Kombanguebedo		3	600	0	16	2.67	A	650	1	1	3	1	
90	Kouliponsogho		2	540	1	11	2.04	A	590	1	0	1	1	
91	Nabelin		3	1,450	4	20	1.38	A	1,580	3	0	0	1	
92	Nare	Kossonkore	1	700	1	300	42.86	A	760	2	1	0	1	
		Balsa	1	250	0	100	40.00	A	270	1	1	1	1	

Note: 1. E-1-1: 村落重複、E-1-2：他番号村名に含まれる、E-2：所在確認不能、E-5：GW発生ナシ、E-6：都市給水で計画すべき
2. 村名欄のQは地区 (Quartier)であることを示す。　3. V=Village (村)

番号	村落名	地区名	地区数 (A)	人口 1996	既存HP数 (B)	GW数	発生率 (%)	ランク	計画年人口 (2000)	人口/500人 HP必要数 (C)	HP計画数 (1) (C)-(B)	HP計画数 (2) (A)-(B)	HP計画数 (調整後)	コメント
		Boenbile	1	210	0	15	7.14	A	230	0	0	1	1	
93	Nare Yarce		5	1,050	4	4	0.38	B	1,150	2	0	1	0	
94	Paspenga		2	1,790	1	15	0.84	B	1,950	4	3	1	1	
95	Pelga		9	3,640	2	250	6.87	A	3,970	8	6	7	3	
96	Sagouem		3	880	3	4	0.45	B	960	2	0	0	0	
97	Satambila		5	810	1	150	18.52	A	880	2	1	4	1	
98	Taffogo		9	5,720	5	47	0.82	B	6,240	12	7	4	3	
99	Tanso Q (Tagare V)	-	1	470	1	27	5.74	A	510	1	0	0	1	
100	Tidimtoa		8	1,480	3	350	23.65	A	1,610	3	0	5	1	
101	Tilga (Tilga-Bangre)		6	3,560	4	30	0.84	B	3,880	8	4	2	2	
102	*Timkaraga*												0	*E-2*
103	Ouagamce (Wangance)		3	1,520	1	6	0.39	B	1,660	3	2	2	1	
104	Yoda		4	860	0	2	0.23	B	940	2	2	4	1	
	Namentenga (Namentenga)/ Yalgo													
105	Guiro		3	630	1	3	0.48	B	690	1	0	2	0	
106	Taparko		10	2,330	4	20	0.86	B	2,510	5	1	6	1	
	Namentenga (Namentenga)/ Zeguedeguin													
107	Badinogo		3	1,430	3	5	0.35	B	1,610	3	0	0	0	
108	Lankiande		4	840	5	8	0.95	B	920	2	0	0	0	
109	Doule Q (Lilougou V)		1	450	0	50	11.11	A	510	1	1	1	1	
110	*Mossi*												0	*E-6*
111	*Peulh*					0	0.00						0	*E-5*
	Oubritenga (Oubritenga)/ Absouya													
112	*Babtenga*												0	*E-2*
113	Batenga		5	600	1	1	0.17	B	650	1	0	4	1	
114	Manega		4	1,640	4	0	0.00	C	1,770	4	0	0	0	
115	*Monynga*												0	*E-2*
116	Nioniogo			1,110	0	4	0.36	B	1,200	2	2	0	1	
117	Tambizins		4	300	0	1	0.33	B	320	1	1	4	1	
	Oubritenga (Oubritenga)/ Dapelgo													
121	Kouila		4	473	1	2	0.42	B	520	1	0	3	1	
122	Gademtenga		6	3,227	7	50	1.55	A	3,560	7	0	0	1	
123	Gnognogo		5	1,210	6	0	0.00	C	1,330	3	0	0	0	
124	Goodin		3	1,432	1	36	2.51	A	1,580	3	2	2	2	
125	Goupana		9	860	3	0	0.00	C	940	2	0	6	0	
126	Guie		8	2,412	1	36	1.49	A	2,560	5	4	7	3	

Note: 1. E-1-1: 村落重複、E-1-2：他番号村名に含まれる、E-2：所在確認不能、E-5：GW発生ナシ、E-6：都市給水で計画すべき
2. 村名欄のQは地区 (Quartier)であることを示す。　3. V=Village (村)

番号	村落名	地区名	地区数 (A)	人口 1996	既存HP数 (B)	GW数	発生率 (%)	ランク	計画年人口 (2000)	人口/500人 HP必要数 (C)	HP計画数 (1) (C)-(B)	HP計画数 (2) (A)-(B)	HP計画数 (調整後)	コメント
127	Manessa		13	3,992	8	3	0.08	C	4,400	9	1	5	0	
128	Soglozi		10	1,511	1	60	3.97	A	1,670	3	2	9	2	
	Oubritenga (Oubritenga)/ Ziniare													
136	Betta		11	1,320	9	60	4.55	A	1,460	3	0	2	1	
137	Bulba		6	800	1	20	2.50	A	880	2	1	5	1	
	Oubritenga (Oubritenga)/ Zitenga													
138	Sidogo		4	1,840	3	70	3.80	A	2,030	4	1	1	1	
139	Tambogo		6	1,010	2	2	0.20	B	1,110	2	0	4	1	
	Kourweogo (Oubritenga)/ Bousse													
118	Bouss		3	1,887	3	10	0.53	B	1,920	4	1	0	1	
119	Golmidou		9	1,558	6	174	11.17	A	1,590	3	0	3	1	
120	Tangue Q (Kaonghin V)		1	700	0	80	11.43	A	710	1	1	1	1	
	Kourweogo (Oubritenga)/ Niou													
129	Sourou (Population is estimated by quarter's number.)		9	3,000	1	105	3.50	A	3,090	6	5	8	3	
	Kourweogo (Oubritenga)/ Sourgoubila													
131	Guiela Ou Diala		5	2,240	0	60	2.68	A	2,460	5	5	5	3	
132	Sandogo		9	5,021	7	29	0.58	B	5,500	11	4	2	2	
133	Zoundi		7	1,704	2	26	1.53	A	1,870	4	2	5	2	
	Kourweogo (Oubritenga)/ Toeghin													
134	Toeghin Centre		6	3,950	10	10	0.25	B	4,460	9	0	0	0	
135	Zeguedeguin		10	950	2	108	11.37	A	1,070	2	0	8	1	
	Kadiogo (Oubritenga)/ Pabre													
130	Zouma		4	1,320	3	4	0.30	B	1,490	3	0	1	0	
	Passore (Passore)/ Arbole													
140	*Bingo*													*E-5*
141	Boura		5	600	2	4	0.67	B	640	1	0	3	1	
	Passore (Passore)/ Bagare													
142	Gobila		4	820	1	30	3.66	A	870	2	1	3	1	
143	Kiendembave		8	990	2	29	2.93	A	1,050	2	0	6	1	
144	Windnontenga		6	470	1	10	2.13	A	500	1	0	5	1	
	Passore (Passore)/ Bokin													
145	Kouima		2	260	0	1	0.38	B	280	1	1	2	1	
146	Tanwefo		2	570	3	29	5.09	A	620	1	0	0	1	
	Passore (Passore)/ La-Todin													
147	La-Todin		16	1,860	9	3	0.16	B	2,030	4	0	7	1	

Note: 1. E-1-1: 村落重複、E-1-2：他番号村名に含まれる、E-2：所在確認不能、E-5：GW発生ナシ、E-6：都市給水で計画すべき
2. 村名欄のQは地区（Quartier)であることを示す。　3. V=Village（村）

番号	村落名	地区名	地区数 (A)	人口 1996	既存HP数 (B)	GW数	発生率 (%)	ランク	計画年人口 (2000)	人口/500人 HP必要数 (C)	HP計画数 (1) (C)−(B)	HP計画数 (2) (A)−(B)	HP計画数 (調整後)	コメント
	Passore (Passore)/ Pilimpikou													
148	Pilimpikou		14	8,200	7	100	1.22	A	9,140	18	11	7	3	
	Passore (Passore)/ Yako													
149	Boulma		10	2,490	4	35	1.41	A	2,680	5	1	6	1	
150	*Bounga*												0	*E-5*
151	Boura		4	1,616	1	10	0.62	B	1,740	3	2	3	1	
152	Kabo		3	2,490	5	40	1.61	A	2,680	5	0	0	1	
153	Pelegtenga		6	1,080	2	20	1.85	A	1,160	2	0	4	1	
154	Rallo		7	1,346	4	7	0.52	B	1,460	3	0	3	1	
	Sanmatenga (Sanmatenga)/ Barsalogo													
155	*Dembila-Peulh*												0	*E-5*
156	*Dofennega*					0	0.00						0	*E-5*
157	*Kalamboaga*					0	0.00						0	*E-5*
158	*Sanrgho*					0	0.00						0	*E-5*
	Sanmatenga (Sanmatenga)/ Boussouma													
159	Bangkiemde Bangre		10	2,790	5	8	0.29	B	3,000	6	1	5	1	
160	Boulsin		5	1,740	3	135	7.76	A	1,870	4	1	2	1	
161	Dour		7	1,580	3	117	7.41	A	1,690	3	0	4	1	
162	Fatin		5	2,850	1	12	0.42	B	3,060	6	5	4	2	
163	Gangargui		4	780	1	4	0.51	B	840	2	1	3	1	
164	Gofila		7	1,440	0	3	0.21	B	1,550	3	3	7	1	
165	Guilla		7	1,440	4	36	2.50	A	1,550	3	0	3	1	
166	Nakourtenga		3	610	0	21	3.44	A	660	1	1	3	1	
167	Oualogtenga Peulh		5	120	2	1	0.83	B	130	0	0	3	1	
168	Pana		6	1,600	2	3	0.19	B	1,730	3	1	4	1	
169	Santena		6	1,680	1	20	1.19	A	1,810	4	3	5	3	
170	Sera		5	2,030	4	17	0.84	B	2,180	4	0	1	0	
171	Singue		6	1,600	3	2	0.13	B	1,720	3	0	3	1	
172	Tanghin Peulh		4	290	1	4	1.38	A	310	1	0	3	1	
173	Tansoba-Imiougou		5	430	1	1	0.23	B	460	1	0	4	1	
174	Tansoba-Tanghin		5	470	2	8	1.70	A	510	1	0	3	1	
175	Tayiba		6	610	3	1	0.16	B	660	1	0	3	1	
176	Weda		2	225	0	0	0.00	C	240	0	0	2	0	
177	Yalgouego		4	250	1	10	4.00	A	270	1	0	3	1	
178	Zanzi		7	740	1	1	0.14	B	790	2	1	6	1	
179	Zikieme		3	390	1	6	1.54	A	420	1	0	2	1	

Note: 1. E-1-1: 村落重複、E-1-2：他番号村名に含まれる、E-2：所在確認不能、E-5：GW発生ナシ、E-6：都市給水で計画すべき
2. 村名欄のQは地区（Quartier)であることを示す。　3. V=Village（村）

番号	村　落　名	地区名	地区数 (A)	人口 1996	既存HP数 (B)	GW数	発生率 (%)	ランク	計画年人口 (2000)	人口/500人 HP必要数 (C)	HP計画数 (1) (C)−(B)	HP計画数 (2) (A)−(B)	HP計画数 (調整後)	コメント
	Sanmatenga (Sanmatenga)/ Dablo													
180	Kougpela		3	430	1	0	0.00	C	460	1	0	2	0	
	Sanmatenga (Sanmatenga)/ Kaya													
181	Baobokin		3	590	0	50	8.47	A	640	1	1	3	1	
182	Basberik		3	1,070	2	5	0.47	B	1,160	2	0	1	0	
183	Kalambaogo		5	2,350	10	11	0.47	B	2,560	5	0	0	0	
184	*Kaya*			38,840									0	*E-6*
185	*Konkin*					0	0.00						0	*E-5*
186	Koulogo		5	1,200	2	1	0.08	C	1,310	3	1	3	0	
187	*Paspanga*					0	0.00						0	*E-5*
188	Sanrogo Peulh		10	2,730	4	30	1.10	A	2,970	6	2	6	2	
189	Tiffou		4	1,020	2	60	5.88	A	1,110	2	0	2	1	
	Sanmatenga (Sanmatenga)/ Korsimoro													
190	Baskoudre Mossi		11	2,225	4	50	2.25	A	2,443	5	1	7	1	
191	Baskoudre-Peulh		5	550	0	12	2.18	A	600	1	1	5	1	
192	*Boalin, Q (No.199 Nababouly)*												0	*E-1-2 (199)*
193	Foulla		14	3,161	3	30	0.95	B	3,471	7	4	11	2	
194	Ouerse (Goerba)		12	1,760	2	5	0.28	B	1,920	4	2	10	2	
195	Ilartenga		3	625	2	4	0.64	B	686	1	0	1	0	
196	*Imiougou-Natenga, Q (No.198 Koutbegere)*												0	*E-1-2 (198)*
197	Ipalla		5	1,353	5	5	0.37	B	1,490	3	0	0	0	
198	Koutbegere		6	2,826	1	0	0.00	C	3,100	6	5	5	0	
199	Nababouly		12	3,473	5	16	0.46	B	3,810	8	3	7	1	
200	Nigui		4	1,021	1	3	0.29	B	1,120	2	1	3	1	
201	Ouidin		1	781	1	7	0.90	B	860	2	1	0	1	
202	Sabouri-Nakoara		6	1,033	2	10	0.97	B	1,130	2	0	4	1	
203	Soken Q (Sabouri-Natenga V)		1	210	0	100	47.62	A	230	1	1	1	1	
204	Tamplga Q (Soubri Nakoura V)		1	300	2	1	0.33	B	330	1	0	0	0	
205	Bassneile Q (Tangporin V)		1	200	0	15	7.50	A	220	1	1	1	1	
206	Natenga Q (Tansablogo V)		1	220	0	10	4.55	A	240	1	1	1	1	
207	Tansin	Sounnogo	1	210	0	20	9.52	A	230	1	1	1	1	
		Yikouden	1	210	0	23	10.95	A	230	1	1	1	1	
208	*Tontado*												0	*E-2*
217	Zourtenga		3	1,282	1	4	0.31	B	1,410	3	2	2	1	
	Sanmatenga (Sanmatenga)/ Mane													
209	Baskouda		5	1,490	9	31	2.08	A	1,610	3	0	0	1	

Note: 1. E-1-1: 村落重複、E-1-2：他番号村名に含まれる、E-2：所在確認不能、E-5：GW発生ナシ、E-6：都市給水で計画すべき
2. 村名欄のQは地区（Quartier)であることを示す。　3. V=Village（村）

番号	村落名	地区名	地区数 (A)	人口 1996	既存HP数 (B)	GW数	発生率 (%)	ランク	計画年人口 (2000)	人口/500人 HP必要数 (C)	HP計画数 (1) (C)-(B)	HP計画数 (2) (A)-(B)	HP計画数 (調整後)	コメント
210	Enaba		3	760	0	500	65.79	A	820	2	2	3	2	
211	Goudrin		9	740	2	15	2.03	A	800	2	0	7	1	
212	Koukoure		4	700	2	4	0.57	B	760	2	0	2	0	
213	Koulogo		9	970	1	120	12.37	A	1,050	2	1	8	1	
214	Saboui		2	620	1	10	1.61	A	670	1	0	1	1	
215	Sanga		3	820	2	15	1.83	A	890	2	0	1	1	
216	Yabo		6	1,800	1	27	1.50	A	1,950	4	3	5	3	
	Sanmatenga (Sanmatenga)/ Namissiguima													
218	Balbou		3	770	2	10	1.30	A	890	2	0	1	1	
219	Naoubkiba		4	1,640	3	3	0.18	B	1,900	4	1	1	1	
220	*Nawoubkiba (No.219 Naoubkiba)*												0	*E-1-1 (219)*
221	Tamsin		3	760	2	17	2.24	A	880	2	0	1	1	
	Sanmatenga (Sanmatenga)/ Pensa													
222	*Debere*					0	0.00						0	*E-5*
	Sanmatenga (Sanmatenga)/ Pibaore													
223	Bagadogo		7	956	1	8	0.84	B	1,040	2	1	6	1	
224	*Bailin, Q (No.223 Bagadogo)*												0	*E-1-2 (223)*
225	Foulba		4	1,100	3	40	3.64	A	1,190	2	0	1	1	
226	Gandi		4	2,307	3	3	0.13	B	2,510	5	2	1	1	
227	Kaogo		4	1,070	3	5	0.47	B	1,170	2	0	1	0	
228	Lahagui		5	1,088	4	7	0.64	B	1,180	2	0	1	0	
229	Mastenga		4	1,320	2	1	0.08	C	1,430	3	1	2	0	
230	Nabdogo		5	750	2	35	4.67	A	810	2	0	3	1	
231	Nabi Sanrogo		7	1,088	2	42	3.86	A	1,180	2	0	5	1	
232	Nastenga		2	180	2	2	1.11	A	190	0	0	0	1	
233	Niangre		5	2,023	7	7	0.35	B	2,200	4	0	0	0	
234	Nionongo		4	236	1	12	5.08	A	260	1	0	3	1	
235	Ouedeguin		9	2,330	2	27	1.16	A	2,530	5	3	7	3	
236	Peotenga		5	1,970	5	5	0.25	B	2,140	4	0	0	0	
237	Samo Peulh		4	306	3	5	1.63	A	330	1	0	1	1	
238	Tanyoko Mossi		6	1,690	3	54	3.20	A	1,830	4	1	3	1	
239	Tanyoko Peuih		4	720	1	10	1.39	A	790	2	1	3	1	
240	*Vanedi*												0	*E-2*
241	*Voogodo (No.242 Vowogodo)*												0	*E-1-1 (242)*
242	Vowogodo		7	2,310	6	140	6.06	A	2,510	5	0	1	1	
243	Zoamba		8	670	4	22	3.28	A	730	1	0	4	1	

Note: 1. E-1-1: 村落重複、E-1-2：他番号村名に含まれる、E-2：所在確認不能、E-5：GW発生ナシ、E-6：都市給水で計画すべき
2. 村名欄のQは地区 (Quartier)であることを示す。　3. V=Village (村)

番号	村落名	地区名	地区数 (A)	人口 1996	既存HP数 (B)	GW数	発生率 (%)	ランク	計画年人口 (2000)	人口/500人 HP必要数 (C)	HP計画数 (1) (C)-(B)	HP計画数 (2) (A)-(B)	HP計画数 (調整後)	コメント
	Sanmatenga (Sanmatenga)/ Pissila													
244	*Baoberike (No.182 Basberik)*												0	*E-1-1 (182)*
245	*Dembila-Peulh (No.155 Dembila-Peulh)*												0	*E-1-1 (155)*
246	Diessa (Diasa)		7	1,860	5	8	0.43	B	2,020	4	0	2	0	
247	*Diena (No.246 Diessa)*												0	*E-1-1 (246)*
248	Dofenega		6	1,730	1	2	0.12	B	1,880	4	3	5	1	
249	*Firka*					0	0.00						0	*E-5*
250	Gomnaore (Gomnaonr)		5	710	0	67	9.44	A	770	2	2	5	2	
251	*Nababouli*												0	*E-2*
252	Niagdin		7	670	0	18	2.69	A	730	1	1	7	1	
253	Nionko		10	4,240	5	200	4.72	A	4,600	9	4	5	3	
254	*Noaka*					0	0.00						0	*E-5*
255	*Ouidilao*												0	*E-2*
256	Poulalle (Poulall)		14	2,690	6	160	5.95	A	2,920	6	0	8	1	
257	Rimkilga		5	830	3	7	0.84	B	900	2	0	2	0	
258	*Rofenega (No.248 Dofenega)*												0	*E-1-1 (248)*
259	*Roudgou*												0	*E-2*
260	*Roundsugou*												0	*E-2*
261	Nabitenga (Sambin Nabitenga)		4	840	2	30	3.57	A	910	2	0	2	1	
262	Talle-Mossi		3	630	0	4	0.63	B	680	1	1	3	1	
263	Talweoghin		4	1,030	0	5	0.49	B	1,120	2	2	4	1	
264	Tebre (Teber)		9	2,710	3	100	3.69	A	2,940	6	3	6	3	
265	Tibin-Yarce		5	1,050	1	8	0.76	B	1,140	2	1	4	1	
266	Tibtenga		6	4,080	8	4	0.10	C	4,430	9	1	0	0	
267	Toeguin		7	1,530	7	24	1.57	A	1,660	3	0	0	1	
268	Wilao		4	730	1	60	8.22	A	790	2	1	3	1	
	Sanmatenga (Sanmatenga)/ Ziga													
269	*Balinga, Q (No.280 Soubeira Natenga)*												0	*E-1-2 (280)*
270	*Boinkoubouga, Q (N0.280 Soubeira Natenga)*												0	*E-1-2 (280)*
271	*Bokin (No.281 Tansega Bokin)*												0	*E-1-1 (281)*
272	Daffal		7	1,250	3	15	1.20	A	1,350	3	0	4	1	
273	Gandin		8	1,710	3	8	0.47	B	1,850	4	1	5	1	
274	*Goundrin, Q (No.280 Soubeira Natenga)*												0	*E-1-1 (280)*
275	Zibtenga (Guibtenga)		7	2,665	6	50	1.88	A	2,880	6	0	1	1	
276	Ouagou!		11	1,950	6	20	1.03	A	2,100	4	0	5	1	
277	Pissiga		15	1,310	3	10	0.76	B	1,410	3	0	12	1	

Note: 1. E-1-1: 村落重複、E-1-2：他番号村名に含まれる、E-2：所在確認不能、E-5：GW発生ナシ、E-6：都市給水で計画すべき
2. 村名欄のQは地区（Quartier)であることを示す。　3. V=Village（村）

番号	村　落　名	地区名	地区数 (A)	人口 1996	既存HP数 (B)	GW数	発生率 (%)	ランク	計画年人口 (2000)	人口/500人 HP必要数 (C)	HP計画数 (1) (C)-(B)	HP計画数 (2) (A)-(B)	HP計画数 (調整後)	コメント
278	Singuin		4	1,259	5	10	0.79	B	1,360	3	0	0	0	
279	Soaga		4	1,888	7	2	0.11	B	2,040	4	0	0	0	
280	Soubeira Natenga		16	18,909	7	35	0.19	B	20,430	41	34	9	3	
281	Tansega Bokin		6	881	2	22	2.50	A	950	2	0	4	1	
282	Ziga		18	3,290	11	265	8.05	A	3,560	7	0	7	1	
	Loroum (Yatenga)/ Banh													
283	Boroni		7	720	2	27	3.75	A	860	2	0	5	1	
284	Delga		7	2,420	2	0	0.00	C	2,890	6	4	5	0	
285	Dieugue		2	260	0	36	13.85	A	310	1	1	2	1	
286	Dore		3	1,210	2	12	0.99	B	1,450	3	1	1	1	
287	Segue-Foulgo		7	1,470	1	50	3.40	A	1,760	4	3	6	3	
288	Segue-Mossi		8	1,600	1	10	0.63	B	1,790	4	3	7	1	
	Loroum (Yatenga)/ Solle													
323	Bargo		2	320	2	14	4.38	A	360	1	0	0	1	
324	Beguetigue (Benguentigue)		4	1,140	2	16	1.40	A	1,280	3	1	2	1	
325	Dere		7	2,240	1	6	0.27	B	2,510	5	4	6	2	
326	Petanaague		3	550	0	6	1.09	A	620	1	1	3	1	
327	Samboulga		4	1,070	0	30	2.80	A	1,200	2	2	4	2	
328	Solle		8	1,540	6	144	9.35	A	1,730	3	0	2	1	
329	Tibou		8	2,390	3	11	0.46	B	2,680	5	2	5	1	
	Loroum (Yatenga)/ Titao													
338	Andekande		2	450	1	6	1.33	A	490	1	0	1	1	
339	Golonga		1	740	0	500	67.57	A	800	2	2	1	2	
340	Ingane		9	3,890	6	74	1.90	A	4,190	8	2	3	2	
341	Nassingre		2	590	0	7	1.19	A	640	1	1	2	1	
342	Sillia		3	900	1	1	0.11	B	970	2	1	2	1	
	Yatenga (Yatenga)/ Kain													
297	Kain		6	2,030	1	48	2.36	A	2,270	5	4	5	3	
298	*Thou (No.337 Thou)*												0	*E-1-1 (337)*
	Yatenga (Yatenga)/ Kalsaka													
299	Barma Mossi		7	1,390	0	26	1.87	A	1,480	3	3	7	3	
300	Derga		3	810	1	32	3.95	A	860	2	1	2	1	
301	Nema		2	270	0	60	22.22	A	290	1	1	2	1	
302	Ouavousse Sm		2	570	1	40	7.02	A	610	1	0	1	1	
303	Outoum-Silmimossi		3	600	0	9	1.50	A	640	1	1	3	1	
304	Zongo		4	1,000	1	0	0.00	C	1,060	2	1	3	0	

Note: 1. E-1-1: 村落重複、E-1-2：他番号村名に含まれる、E-2：所在確認不能、E-5：GW発生ナシ、E-6：都市給水で計画すべき
2. 村名欄のQは地区（Quartier)であることを示す。　3. V=Village（村）

番号	村落名	地区名	地区数 (A)	人口 1996	既存HP数 (B)	GW数	発生率 (%)	ランク	計画年人口 (2000)	人口/500人 HP必要数 (C)	HP計画数 (1) (C)-(B)	HP計画数 (2) (A)-(B)	HP計画数 (調整後)	コメント
305	Zoumdema		2	280	0	1	0.36	B	300	1	1	2	1	
306	Watigre		3	730	0	6	0.82	B	780	2	2	3	1	
	Yatenga (Yatenga)/ Ouahigouya													
311	Bogoya		4	4,670	4	1	0.02	C	5,060	10	6	0	0	
312	*Kapalin (Ouahigouya Ville)*												0	*E-6*
313	Youba		5	5,630	2	0	0.00	C	6,100	12	10	3	0	
	Yatenga (Yatenga)/ Oula													
314	Bagahoko		2	470	0	1	0.21	B	510	1	1	2	1	
315	Bourbo		7	1,020	1	51	5.00	A	1,100	2	1	6	1	
316	Kao-Mossi		9	3,663	4	0	0.00	C	3,950	8	4	5	0	
	Yatenga (Yatenga)/ Namisgma													
307	Barelogo		4	1,133	1	1	0.09	C	1,230	2	1	3	0	
308	Namissiguima		4	2,520	3	0	0.00	C	2,730	5	2	1	0	
309	Tougou		6	3,660	2	1	0.03	C	3,960	8	6	4	0	
310	Zindnonghin		14	4,350	0	0	0.00	C	4,710	9	9	14	0	
	Yatenga (Yatenga)/ Rambo													
317	Rambo		15	5,730	4	60	1.05	A	5,980	12	8	11	3	
	Yatenga (Yatenga)/ Seguenega													
318	Gambo		8	2,270	1	5	0.22	B	2,290	5	4	7	2	
319	Mogom I		6	1,440	4	21	1.46	A	1,450	3	0	2	1	
320	Outoum		2	460	1	15	3.26	A	460	1	0	1	1	
321	Somnavaka		3	810	0	39	4.81	A	820	2	2	3	2	
322	Tougaya		10	1,137	2	41	3.61	A	1,150	2	0	8	1	
	Yatenga (Yatenga)/ Tangaye													
330	Douma		7	2,480	2	0	0.00	C	2,630	5	3	5	0	
331	Ouhobilo		5	520	1	2	0.38	B	550	1	0	4	1	
332	Tangaye		10	2,170	1	10	0.46	B	2,300	5	4	9	2	
333	Tougue-Yarce		3	1,420	3	18	1.27	A	1,510	3	0	0	1	
	Yatenga (Yatenga)/ Thiou													
334	Bango		12	2,430	1	5	0.21	B	2,640	5	4	11	3	
335	Petanague		3	750	0	3	0.40	B	820	2	2	3	1	
336	Sim		6	1,920	0	9	0.47	B	2,090	4	4	6	2	
337	Thou		13	4,820	1	5	0.10	B	5,240	10	9	12	3	
	Zondoma (Yatenga)/ Boussou													
289	Banguasse		8	1,790	1	5	0.28	B	1,820	4	3	7	1	
290	Posso		7	2,160	5	30	1.39	A	2,200	4	0	2	1	

Note: 1. E-1-1: 村落重複、E-1-2：他番号村名に含まれる、E-2：所在確認不能、E-5：GW発生ナシ、E-6：都市給水で計画すべき
2. 村名欄のQは地区（Quartier)であることを示す。　3. V=Village（村）

番号	村落名	地区名	地区数 (A)	人口 1996	既存HP数 (B)	GW数	発生率 (%)	ランク	計画年人口 (2000)	人口/500人 HP必要数 (C)	HP計画数 (1) (C)-(B)	HP計画数 (2) (A)-(B)	HP計画数 (調整後)	コメント
	Zondoma (Yatenga)/ Gourcy													
291	Baoudbouin		4	400	2	0	0.00	C	400	1	0	2	0	
292	Kassebasamo		6	2,717	2	12	0.44	B	2,710	5	3	4	1	
293	Kouba		7	460	0	40	8.70	A	460	1	1	7	1	
294	Moundia		4	1,240	0	200	16.13	A	1,240	2	2	4	3	
295	Niessega		10	3,640	6	65	1.79	A	3,630	7	1	4	2	
296	Rengueba		3	580	1	30	5.17	A	580	1	0	2	1	
	Zondoma (Yatenga)/ Tougo													
343	Bascorma		9	1,310	2	10	0.76	B	1,360	3	1	7	2	
344	Rasko		3	660	2	3	0.45	B	680	1	0	1	0	
345	Rikiba		5	1,220	1	100	8.20	A	1,260	3	2	4	2	
346	Tougo		10	3,010	2	22	0.73	B	3,110	6	4	8	2	

Note: 1. E-1-1: 村落重複、E-1-2：他番号村名に含まれる、E-2：所在確認不能、E-5：GW発生ナシ、E-6：都市給水で計画すべき
2. 村名欄のQは地区 (Quartier)であることを示す。　3. V=Village (村)

添付-6　予備井リスト

県　名	郡　名	村落番号	村　落　名	井戸数（本）
Ganzourgou	Kogho	2	Bissighin	1
		3	Kogho	1
		5	Toliguin	1
	Meguet	11	Nonghin	1
Namentenga	Autre	32	Koulpelga	1
	Bouroum	72	Damkarko 1	1
	Tougouri	88	Gompelgo	1
		94	Paspenga	1
		95	Pelga	1
		98	Taftogo	1
		101	Tilga	1
		103	Ouagamce	1
		104	Yoda	1
Oubritenga	Absouya	116	Nioniogo	1
	Dapelgo	126	Guie	1
Kourweogo	Niou	129	Sourou	1
	Sourgoubila	131	Guiela	1
		132	Sandogo	1
Passore	Pilimpikou	148	Pilimpikou	1
	Yako	151	Boura	1
Sanmatenga	Boussouma	162	Fatin	1
		164	Gofila	1
	Korsimoro	193	Foulla	1
		199	Nababouly	1
		217	Zourtenga	1
	Pibaore	226	Gandi	1
	Pissila	248	Dofenega	1
		253	Nionko	1
		263	Talweoghin	1
	Ziga	280	Soubeira Natenga	1
Loroum	Banh	288	Segue-Mossi	1
	Solle	325	Dere	1
		329	Tibou	1
Yatenga	Kain	297	Kain	1
	Kalsaka	306	Watigre	1
	Rambo	317	Rambo	1
	Seguenega	318	Gambo	1
	Tangaye	332	Tangaye	1
	Thiou	334	Bango	1
		335	Petanague	1
		336	Sim	1
		337	Thou	1
Zondoma	Boussou	289	Banguasse	1
	Gourcy	292	Kassebasamo	1
	Tougo	346	Tougo	1
合　計　（予備井）				45

添付-7　日本政府既援助深井戸稼動状況　（ブグリバ県及びポニ県）

No.	村名	地区名	ポンプ 状態 良.中.故障	ポンプ 故障頻度 回/年	ポンプ 前回油差 ～前	ポンプ 故障放棄の理由	ポンプ周り状況 堰外 清潔	堰外 ゴミ	堰外 水溜	堰内側 清潔	堰内側 ゴミ	堰 有無 有	堰 有無 無	堰 状況 良	堰 状況 小破	堰 状況 大破	委員会 機能	委員会 委員数	委員会 人数 男	委員会 人数 女	料金徴収方法（F.CFA） 定期的 額/毎	水汲時	故障の度	徴収ナシ	現残金	点検・修理 村修理人 グリース有無	修理工 巡回 来・不来	修理工 依頼 来・不来	修理工 呼出距離km	修理代金 FCFA	住民の拠出金意欲
JB01	Dionlera	Dionlera	良	0	?			レ			レ	レ		レ			○	6	4	2	1000/家/年				?	○	×	ナシ	15	-	有
05	Bombara	Bombara	良	0	1週			レ	レ		レ	レ			レ		○	6	4	2	男500/年 女400/年				?	○	1度のみ	ナシ	5	-	有
06	Balignar	Aouegane	良	0	1年			レ	レ		レ		レ				×	5	3	2	500/人/年			現在中止	9,500	×	1度のみ	ナシ	15	-	中
07	Barindia	Dimolo	良	0	?			レ	レ		レ	レ		レ			○	7	4	3	800/家/年				?	○	3/年	ナシ	15	-	有
12	Dolo	Holbontoune	良	0	?			レ	レ		レ	レ		レ			◎	7	5	2	10/家/日				35,000	○	×	ナシ	0	-	有
13	Dolo	Dapoure	良	0	1週			レ	レ		レ	レ		レ			◎	9	7	2	100/家/月				40,000	○	毎月	ナシ	0	-	有
19	Sorkon	Sorkon-Centre	良	1度のみ	2週			レ			レ	レ		レ			◎	7	4	3	200/家/月				95,000	○	×	○	17	13,000	有
20	Sorkon	Sorkon III	良	0	2週			レ	レ		レ	レ		レ			◎	7	5	2	500/人/年				195,000	○	×	ナシ	20	-	有
23	Gbagba	Gbagba-Zousow	中	0	2週			レ	レ		レ	レ		レ			○	7	5	2			レ		0	○	×	存在不明	-	-	有
24	Gbagba	Secteur 11	中	0	7月			レ	レ		レ	レ		レ			×	4	4	0	25/家/週			現在中止	?	×	×	ナシ	2	-	有
43	Pintou	Saazoule	良	0	1月			レ	レ		レ	レ		レ			○	6	4	2	500/人/年				?	×	×	ナシ	12	-	有
44	Done	Done-Est	良	0	?			レ	レ		レ	レ		レ			○	7	6	1	50/女/月				7,000	×	×	ナシ	15	-	有
63	Vouregane	Dapouné	中	0	2週			レ	レ		レ	レ		レ			○	9	9	0	50/女/月				50,000	○	×	存在不明	-	-	有
64	Vouregane	Vouregane 2	中	0	1週			レ	レ		レ	レ				レ	○	6	6	0				レ	50,000	○	×	存在不明	-	-	有
71	Pintou	Dagari-ko	中	0	?			レ	レ		レ	レ		レ			○	7	6	1		レ			24,900	×	1度のみ	ナシ	1	38,000	有
JP05	Barkprena	Loro	中	0	2年			レ	レ		レ	レ		レ			×	6	4	2	最初のみ			現在中止	10,000	×	×	ナシ	10		有
06	Mossi	Sicon	中	0	?			レ	レ		レ	レ			レ		○	7	5	2	最初のみ			現在中止	11,500	○	×	ナシ	6		有
18	Kpellé	Marteoui	中	0	3月			レ		レ				レ			○	6	3	3				レ	14,500	×	×	ナシ	20		有
26	Zono	Dousso	良	0	6月		レ			レ				レ			×	3	1	2	共同畑収入				0	×	1度のみ	ナシ	15		有
27	Yerifoula	Djikono	良	0	1週			レ			レ	レ		レ			◎	7	4	3		5/ﾊﾞｹﾂ			?	○					?
28	Yerifoula	Koumana	良	0	1週				レ	レ					レ		◎	8	5	3				レ	28,795	○	1度のみ	ナシ	20		有
29	Dimolo	Dokora	良	2	6月			レ	レ		レ	レ			レ		○	7	5	2	最初のみ			現在中止	12,000	○	×		20		有
30	Passena	Konatchera	中	0	1月			レ	レ		レ	レ		レ			○	6	3	3	最初のみ 2000/家			現在中止	60,000	○	×	ナシ	25		有
31	Passena	Passena Centre	故障	3	2月	ｽﾍﾟｱなし	レ				レ	レ		レ			◎	6	4	2		5/ﾊﾞｹﾂ			0	○	×	○	25	15,000 25,000	無
32	Kampti	Kampti-Lobi	中	1	4月			レ	レ		レ	レ		レ			○	8	5	3			500/人		2,000	×	×	○	2	13,000	有
35	Diangara	Djipla	良	0	1月			レ	レ		レ	レ		レ			◎	4	2	2	ｸﾞﾘｰｽのため 1度のみ			現在中止	?	×	○	○	6		有
36	Diangara	Diangara	良	0	1月			レ	レ		レ	レ		レ			◎	5	3	2				レ	?	×	○	○	7		有
37	Lemka	Bolompke	良	0	1月			レ	レ		レ		レ				◎	5	3	2			レ		0	○	○	○	12		有
38	Lemka	Pare	良	0	3月			レ	レ		レ		レ				○	7	2	5				レ	?	○	○	○	12		?
39	Guinguine	Nambi	良	0	2月				レ		レ	レ			レ		×	4	2	2				レ	0	×	○	○	7.5		有

JICA