

図 3.5.4.17 1969 年洪水時拡散、排砂シミュレーション結果 -流速平面分布(1/3)





図 3.5.4.17 1969 年洪水時拡散、排砂シミュレーション結果 -流速平面分布(2/3)

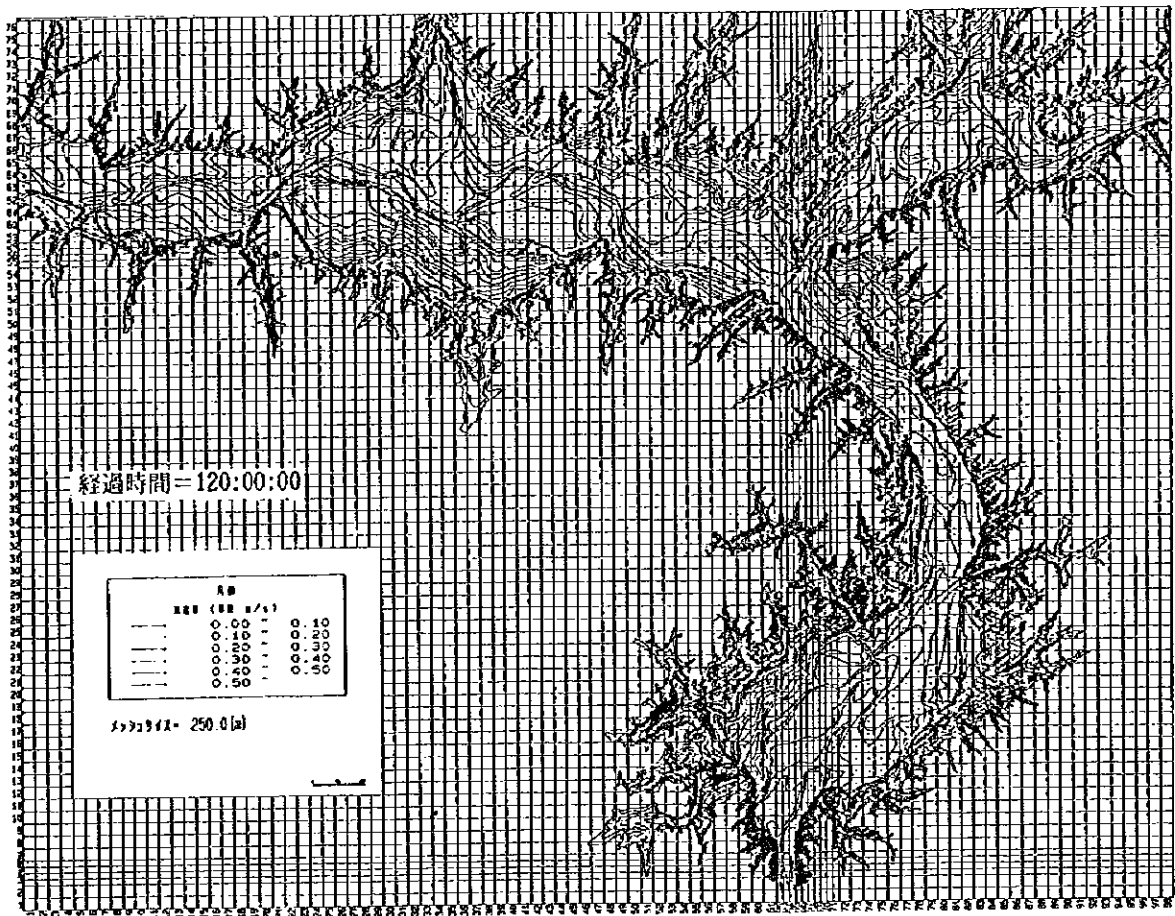


図 3.5.4.17 1969 年洪水時拡散、排砂シミュレーション結果 - 流速平面分布 (3/3)

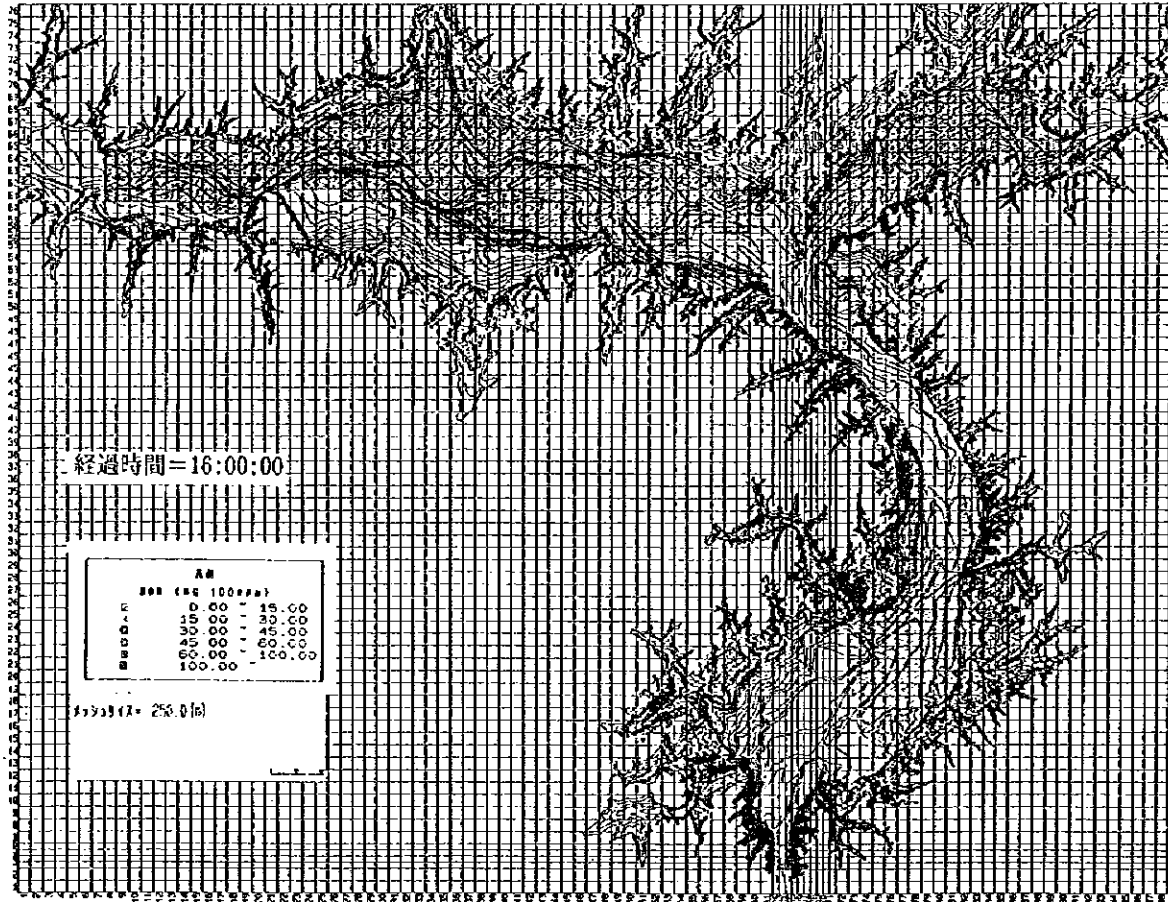



図 3.5.4.18 1969 年洪水時拡散、排砂シミュレーション結果 - 浮遊砂濃度平面分布(1/3)





図 3.5.4.18 1969 年洪水時拡散、排砂シミュレーション結果 - 浮遊砂濃度平面分布(2/3)




図 3.5.4.18 1969 年洪水時拡散、排砂シミュレーション結果 -浮遊砂濃度平面分布(3/3)







図 3.5.4.19 1969 年洪水時拡散、排砂シミュレーション結果 -堆積状況平面分布(1/3)





図 3.5.4.19 1969 年洪水時拡散、排砂シミュレーション結果 -堆積状況平面分布(2/3)






図 3.5.4.19 1969 年洪水時拡散、排砂シミュレーション結果 -堆積状況平面分布(3/3)





図 3.5.4.20 1969 年洪水時拡散、排砂シミュレーション結果 -洗掘状況平面分布(1/3)





図 3.5.4.20 1969 年洪水時拡散、排砂シミュレーション結果 - 洗掘状況平面分布 (2/3)




図 3.5.4.20 1969 年洪水時拡散、排砂シミュレーション結果 -洗掘状況平面分布(3/3)





図 3.5.4.21 1984 年洪水時拡散、排砂シミュレーション結果 -流速平面分布(1/2)



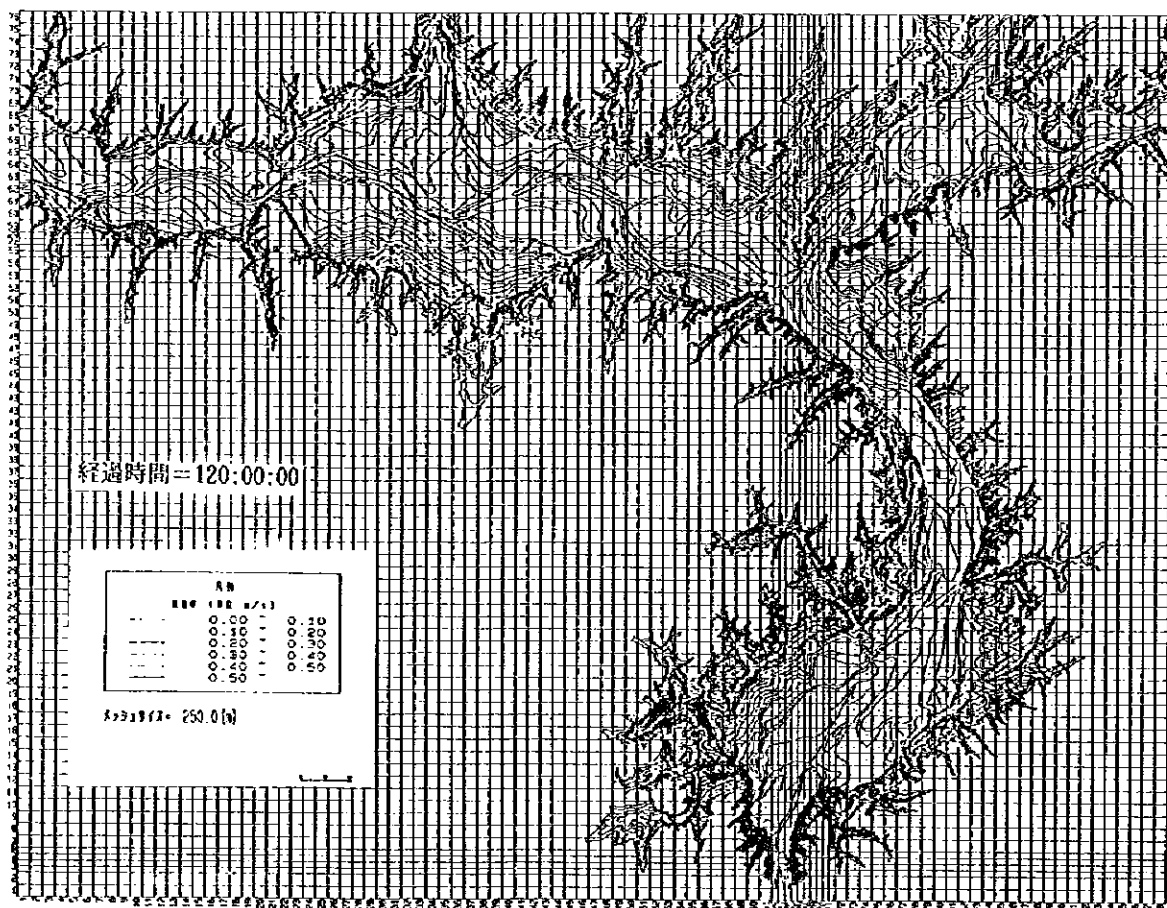



図 3.5.4.21 1984 年洪水時拡散、排砂シミュレーション結果 -流速平面分布(2/2)





図 3.5.4.22 1984 年洪水時拡散、排砂シミュレーション結果 - 浮遊砂濃度平面分布(1/2)

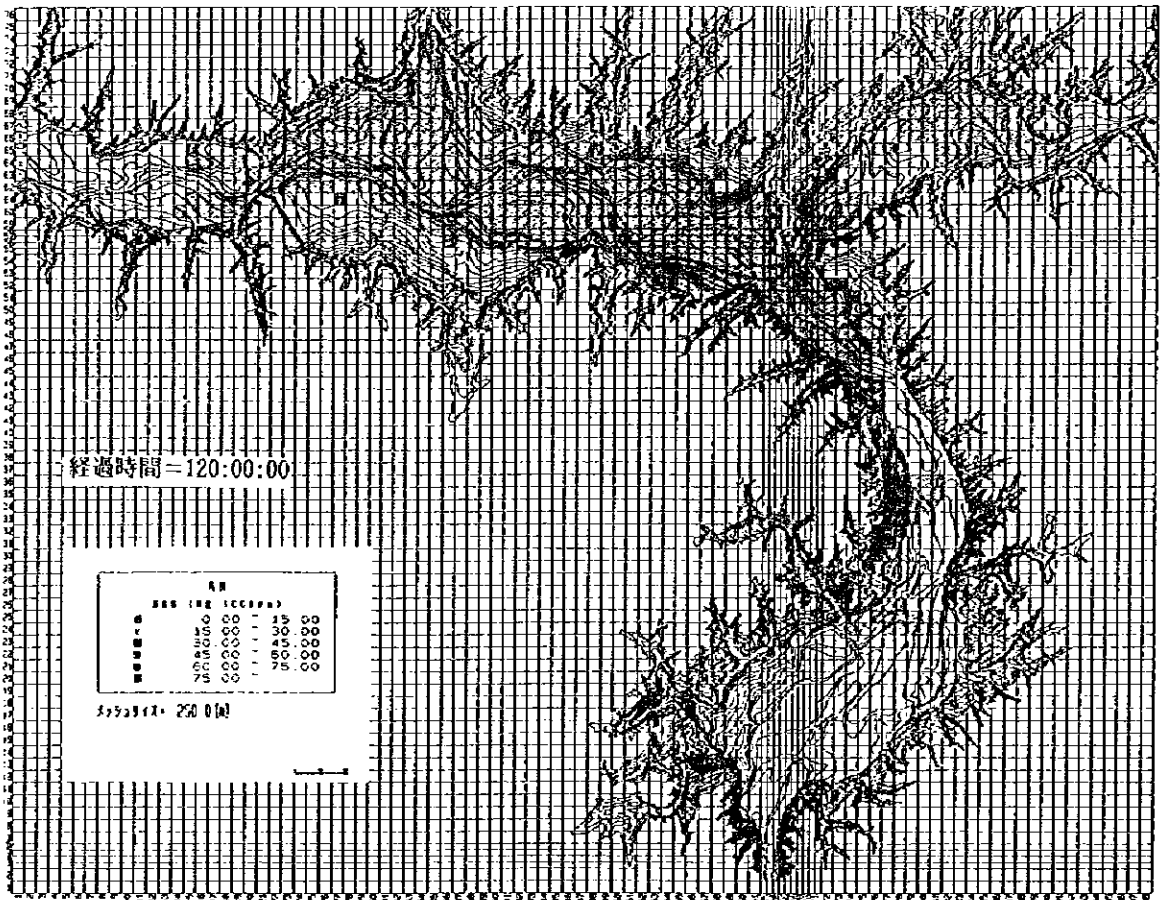



図 3.5.4.22 1984 年洪水時拡散、排砂シミュレーション結果 - 浮遊砂濃度平面分布(2/2)





図3.5.4.23 1984年洪水時拡散、排砂シミュレーション結果-堆積状況平面分布(1/2)





図 3.5.4.23 1984 年洪水時拡散、排砂シミュレーション結果 -堆積状況平面分布(2/2)







図 3.5.4.24 1984 年洪水時拡散、排砂シミュレーション結果 -洗掘状況平面分布(1/2)





図 3.5.4.24 1984 年洪水時拡散、排砂シミュレーション結果 -洗掘状況平面分布(2/2)