


ADJACENT SHEETS

54	55	56	57	58	59	60	61	62	63	64	65	66
18	19	20	21	22	23	24	25	26	27	28	29	30



Scale: 1:25,000

Projection: UTM

Zone: 48N

Datum: 1954

Vertical Datum: 1954

Horizontal Datum: 1954

1:25 000


UTM

48N

1954

ເລື່ອງຕົວເມ  
LEGEND

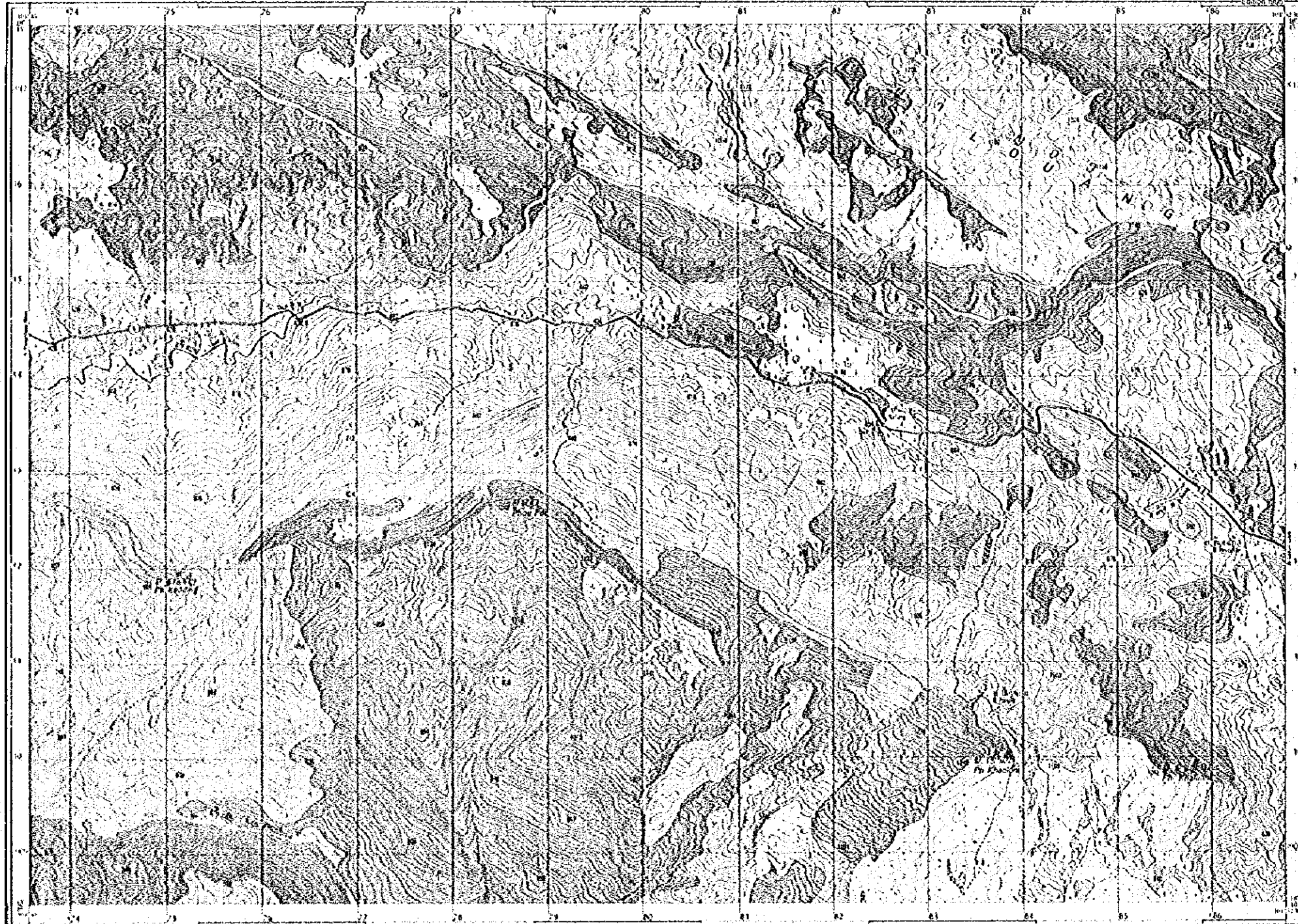
<p>1. ກະຖວາຍ</p> <p>2. ກະຖວາຍ</p> <p>3. ກະຖວາຍ</p> <p>4. ກະຖວາຍ</p> <p>5. ກະຖວາຍ</p> <p>6. ກະຖວາຍ</p> <p>7. ກະຖວາຍ</p> <p>8. ກະຖວາຍ</p> <p>9. ກະຖວາຍ</p> <p>10. ກະຖວາຍ</p> <p>11. ກະຖວາຍ</p> <p>12. ກະຖວາຍ</p> <p>13. ກະຖວາຍ</p> <p>14. ກະຖວາຍ</p> <p>15. ກະຖວາຍ</p> <p>16. ກະຖວາຍ</p> <p>17. ກະຖວາຍ</p> <p>18. ກະຖວາຍ</p> <p>19. ກະຖວາຍ</p> <p>20. ກະຖວາຍ</p>	<p>1. ກະຖວາຍ</p> <p>2. ກະຖວາຍ</p> <p>3. ກະຖວາຍ</p> <p>4. ກະຖວາຍ</p> <p>5. ກະຖວາຍ</p> <p>6. ກະຖວາຍ</p> <p>7. ກະຖວາຍ</p> <p>8. ກະຖວາຍ</p> <p>9. ກະຖວາຍ</p> <p>10. ກະຖວາຍ</p> <p>11. ກະຖວາຍ</p> <p>12. ກະຖວາຍ</p> <p>13. ກະຖວາຍ</p> <p>14. ກະຖວາຍ</p> <p>15. ກະຖວາຍ</p> <p>16. ກະຖວາຍ</p> <p>17. ກະຖວາຍ</p> <p>18. ກະຖວາຍ</p> <p>19. ກະຖວາຍ</p> <p>20. ກະຖວາຍ</p>	<p>1. ກະຖວາຍ</p> <p>2. ກະຖວາຍ</p> <p>3. ກະຖວາຍ</p> <p>4. ກະຖວາຍ</p> <p>5. ກະຖວາຍ</p> <p>6. ກະຖວາຍ</p> <p>7. ກະຖວາຍ</p> <p>8. ກະຖວາຍ</p> <p>9. ກະຖວາຍ</p> <p>10. ກະຖວາຍ</p> <p>11. ກະຖວາຍ</p> <p>12. ກະຖວາຍ</p> <p>13. ກະຖວາຍ</p> <p>14. ກະຖວາຍ</p> <p>15. ກະຖວາຍ</p> <p>16. ກະຖວາຍ</p> <p>17. ກະຖວາຍ</p> <p>18. ກະຖວາຍ</p> <p>19. ກະຖວາຍ</p> <p>20. ກະຖວາຍ</p>	<p>1. ກະຖວາຍ</p> <p>2. ກະຖວາຍ</p> <p>3. ກະຖວາຍ</p> <p>4. ກະຖວາຍ</p> <p>5. ກະຖວາຍ</p> <p>6. ກະຖວາຍ</p> <p>7. ກະຖວາຍ</p> <p>8. ກະຖວາຍ</p> <p>9. ກະຖວາຍ</p> <p>10. ກະຖວາຍ</p> <p>11. ກະຖວາຍ</p> <p>12. ກະຖວາຍ</p> <p>13. ກະຖວາຍ</p> <p>14. ກະຖວາຍ</p> <p>15. ກະຖວາຍ</p> <p>16. ກະຖວາຍ</p> <p>17. ກະຖວາຍ</p> <p>18. ກະຖວາຍ</p> <p>19. ກະຖວາຍ</p> <p>20. ກະຖວາຍ</p>	<p>1. ກະຖວາຍ</p> <p>2. ກະຖວາຍ</p> <p>3. ກະຖວາຍ</p> <p>4. ກະຖວາຍ</p> <p>5. ກະຖວາຍ</p> <p>6. ກະຖວາຍ</p> <p>7. ກະຖວາຍ</p> <p>8. ກະຖວາຍ</p> <p>9. ກະຖວາຍ</p> <p>10. ກະຖວາຍ</p> <p>11. ກະຖວາຍ</p> <p>12. ກະຖວາຍ</p> <p>13. ກະຖວາຍ</p> <p>14. ກະຖວາຍ</p> <p>15. ກະຖວາຍ</p> <p>16. ກະຖວາຍ</p> <p>17. ກະຖວາຍ</p> <p>18. ກະຖວາຍ</p> <p>19. ກະຖວາຍ</p> <p>20. ກະຖວາຍ</p>	<p>1. ກະຖວາຍ</p> <p>2. ກະຖວາຍ</p> <p>3. ກະຖວາຍ</p> <p>4. ກະຖວາຍ</p> <p>5. ກະຖວາຍ</p> <p>6. ກະຖວາຍ</p> <p>7. ກະຖວາຍ</p> <p>8. ກະຖວາຍ</p> <p>9. ກະຖວາຍ</p> <p>10. ກະຖວາຍ</p> <p>11. ກະຖວາຍ</p> <p>12. ກະຖວາຍ</p> <p>13. ກະຖວາຍ</p> <p>14. ກະຖວາຍ</p> <p>15. ກະຖວາຍ</p> <p>16. ກະຖວາຍ</p> <p>17. ກະຖວາຍ</p> <p>18. ກະຖວາຍ</p> <p>19. ກະຖວາຍ</p> <p>20. ກະຖວາຍ</p>	<p>ADMINISTRATION CENTER</p> <p>VIENTIANE</p> <p>SALAVAN</p> <p>VANGVIANG</p> <p>VILLAGE</p> <p>GLOSSARY</p> <p>1. ກະຖວາຍ</p> <p>2. ກະຖວາຍ</p> <p>3. ກະຖວາຍ</p> <p>4. ກະຖວາຍ</p> <p>5. ກະຖວາຍ</p> <p>6. ກະຖວາຍ</p> <p>7. ກະຖວາຍ</p> <p>8. ກະຖວາຍ</p> <p>9. ກະຖວາຍ</p> <p>10. ກະຖວາຍ</p> <p>11. ກະຖວາຍ</p> <p>12. ກະຖວາຍ</p> <p>13. ກະຖວາຍ</p> <p>14. ກະຖວາຍ</p> <p>15. ກະຖວາຍ</p> <p>16. ກະຖວາຍ</p> <p>17. ກະຖວາຍ</p> <p>18. ກະຖວາຍ</p> <p>19. ກະຖວາຍ</p> <p>20. ກະຖວາຍ</p>
--	--	--	--	--	--	---



1:25 000

LEGEND

Administration Center	VIENTIANE
Administration Center	SALAVAN
Administration Center	VANGVIANG
Village	
Range	
RAVINE	
GLOSSARY	
0	0
1	1
2	2
3	3
4	4
5	5
6	6
7	7
8	8
9	9
10	10
11	11
12	12
13	13
14	14
15	15
16	16
17	17
18	18
19	19
20	20
21	21
22	22
23	23
24	24
25	25
26	26
27	27
28	28
29	29
30	30
31	31
32	32
33	33
34	34
35	35
36	36
37	37
38	38
39	39
40	40
41	41
42	42
43	43
44	44
45	45
46	46
47	47
48	48
49	49
50	50
51	51
52	52
53	53
54	54
55	55
56	56
57	57
58	58
59	59
60	60
61	61
62	62
63	63
64	64
65	65
66	66
67	67
68	68
69	69
70	70
71	71
72	72
73	73
74	74
75	75
76	76
77	77
78	78
79	79
80	80
81	81
82	82
83	83
84	84
85	85
86	86
87	87
88	88
89	89
90	90
91	91
92	92
93	93
94	94
95	95
96	96
97	97
98	98
99	99
100	100



**SCALE**

1:25 000

**LEGEND**

1 0 0 0 0 0 0 0

**ADMINISTRATION CENTER**

**VIENTIANE**

**SALAVAN**

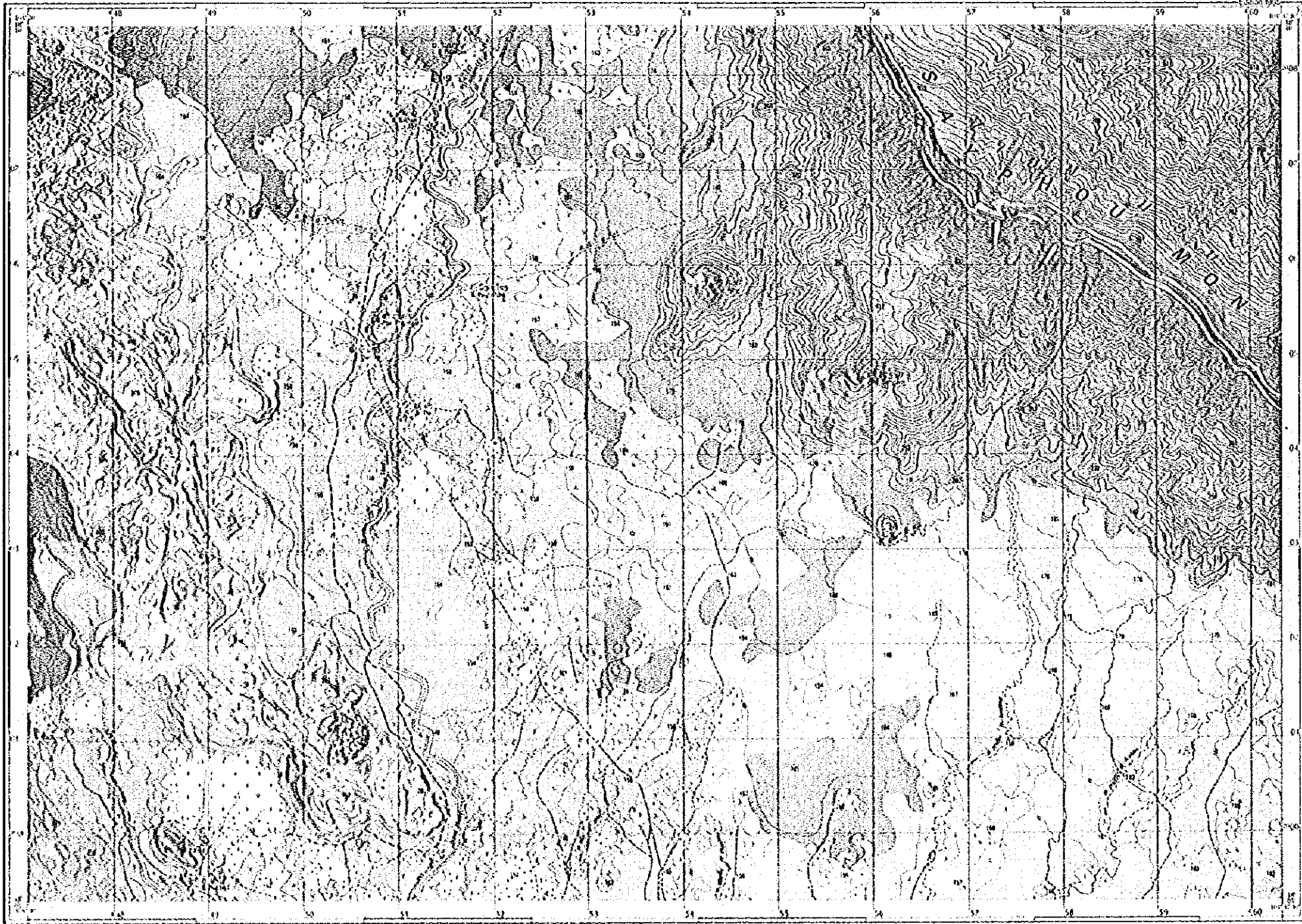
**VANGVIANG**

**VILLAGE**

**GLOSSARY**

●	Capital
●	City
○	Town
○	Village
□	Province
□	District
□	Municipality
□	Hamlet
□	Village
□	Household
□	Field
□	Forest
□	Swamp
□	River
□	Creek
□	Stream
□	Canal
□	Ditch
□	Water
□	Ice
□	Snow
□	Cloud
□	Moon
□	Sun
□	Star





ສັນຍາ  
Legend symbols and descriptions in Lao and English.

1:25 000  
Scale of the map.



PROJECTION  
MERCATOR  
SCALE OF HORIZONTAL DISTANCE  
1:25 000

THIS MAP WAS PREPARED BY THE NATIONAL GEOGRAPHIC DEPARTMENT OF THE UNITED STATES GOVERNMENT AND THE NATIONAL GEOGRAPHIC SOCIETY OF THE UNITED STATES OF AMERICA.

ສັນຍາ  
LEGEND

- Administrative boundaries
- Political boundaries
- Water bodies (rivers, streams, lakes)
- Topographic features (contours, peaks)
- Infrastructure (roads, railways)
- Settlements (villages, towns)
- Vegetation (forests)
- Other symbols and their meanings.

- ADMINISTRATION CENTER
- VIENTIANE
  - SALAVAN
  - VANGVIANG
- VILLAGE
- ...
- GLOSSARY
- ...



1:25 000  
NATIONAL GEOGRAPHIC DEPARTMENT  
WASHINGTON, D. C.

PROJ. UTM  
COORD. SYSTEM  
MERCATOR  
SCALE 1:25,000  
DATE 1966

This map was prepared by the National Geographic Society, Washington, D. C., under the direction of the National Geographic Society, Washington, D. C., and the National Geographic Society, Washington, D. C.

ລິຂໍ້ຄຳອະທິບາຍ  
LEGEND

<p>1. ພູມີນຳ</p> <p>2. ພູມີນຳ</p> <p>3. ພູມີນຳ</p> <p>4. ພູມີນຳ</p> <p>5. ພູມີນຳ</p> <p>6. ພູມີນຳ</p> <p>7. ພູມີນຳ</p> <p>8. ພູມີນຳ</p> <p>9. ພູມີນຳ</p> <p>10. ພູມີນຳ</p> <p>11. ພູມີນຳ</p> <p>12. ພູມີນຳ</p> <p>13. ພູມີນຳ</p> <p>14. ພູມີນຳ</p> <p>15. ພູມີນຳ</p> <p>16. ພູມີນຳ</p> <p>17. ພູມີນຳ</p> <p>18. ພູມີນຳ</p> <p>19. ພູມີນຳ</p> <p>20. ພູມີນຳ</p>	<p>1. ພູມີນຳ</p> <p>2. ພູມີນຳ</p> <p>3. ພູມີນຳ</p> <p>4. ພູມີນຳ</p> <p>5. ພູມີນຳ</p> <p>6. ພູມີນຳ</p> <p>7. ພູມີນຳ</p> <p>8. ພູມີນຳ</p> <p>9. ພູມີນຳ</p> <p>10. ພູມີນຳ</p> <p>11. ພູມີນຳ</p> <p>12. ພູມີນຳ</p> <p>13. ພູມີນຳ</p> <p>14. ພູມີນຳ</p> <p>15. ພູມີນຳ</p> <p>16. ພູມີນຳ</p> <p>17. ພູມີນຳ</p> <p>18. ພູມີນຳ</p> <p>19. ພູມີນຳ</p> <p>20. ພູມີນຳ</p>	<p>1. ພູມີນຳ</p> <p>2. ພູມີນຳ</p> <p>3. ພູມີນຳ</p> <p>4. ພູມີນຳ</p> <p>5. ພູມີນຳ</p> <p>6. ພູມີນຳ</p> <p>7. ພູມີນຳ</p> <p>8. ພູມີນຳ</p> <p>9. ພູມີນຳ</p> <p>10. ພູມີນຳ</p> <p>11. ພູມີນຳ</p> <p>12. ພູມີນຳ</p> <p>13. ພູມີນຳ</p> <p>14. ພູມີນຳ</p> <p>15. ພູມີນຳ</p> <p>16. ພູມີນຳ</p> <p>17. ພູມີນຳ</p> <p>18. ພູມີນຳ</p> <p>19. ພູມີນຳ</p> <p>20. ພູມີນຳ</p>	<p>1. ພູມີນຳ</p> <p>2. ພູມີນຳ</p> <p>3. ພູມີນຳ</p> <p>4. ພູມີນຳ</p> <p>5. ພູມີນຳ</p> <p>6. ພູມີນຳ</p> <p>7. ພູມີນຳ</p> <p>8. ພູມີນຳ</p> <p>9. ພູມີນຳ</p> <p>10. ພູມີນຳ</p> <p>11. ພູມີນຳ</p> <p>12. ພູມີນຳ</p> <p>13. ພູມີນຳ</p> <p>14. ພູມີນຳ</p> <p>15. ພູມີນຳ</p> <p>16. ພູມີນຳ</p> <p>17. ພູມີນຳ</p> <p>18. ພູມີນຳ</p> <p>19. ພູມີນຳ</p> <p>20. ພູມີນຳ</p>	<p>1. ພູມີນຳ</p> <p>2. ພູມີນຳ</p> <p>3. ພູມີນຳ</p> <p>4. ພູມີນຳ</p> <p>5. ພູມີນຳ</p> <p>6. ພູມີນຳ</p> <p>7. ພູມີນຳ</p> <p>8. ພູມີນຳ</p> <p>9. ພູມີນຳ</p> <p>10. ພູມີນຳ</p> <p>11. ພູມີນຳ</p> <p>12. ພູມີນຳ</p> <p>13. ພູມີນຳ</p> <p>14. ພູມີນຳ</p> <p>15. ພູມີນຳ</p> <p>16. ພູມີນຳ</p> <p>17. ພູມີນຳ</p> <p>18. ພູມີນຳ</p> <p>19. ພູມີນຳ</p> <p>20. ພູມີນຳ</p>	<p>1. ພູມີນຳ</p> <p>2. ພູມີນຳ</p> <p>3. ພູມີນຳ</p> <p>4. ພູມີນຳ</p> <p>5. ພູມີນຳ</p> <p>6. ພູມີນຳ</p> <p>7. ພູມີນຳ</p> <p>8. ພູມີນຳ</p> <p>9. ພູມີນຳ</p> <p>10. ພູມີນຳ</p> <p>11. ພູມີນຳ</p> <p>12. ພູມີນຳ</p> <p>13. ພູມີນຳ</p> <p>14. ພູມີນຳ</p> <p>15. ພູມີນຳ</p> <p>16. ພູມີນຳ</p> <p>17. ພູມີນຳ</p> <p>18. ພູມີນຳ</p> <p>19. ພູມີນຳ</p> <p>20. ພູມີນຳ</p>
--	--	--	--	--	--

ADMINISTRATION CENTER

**VIENTIANE**

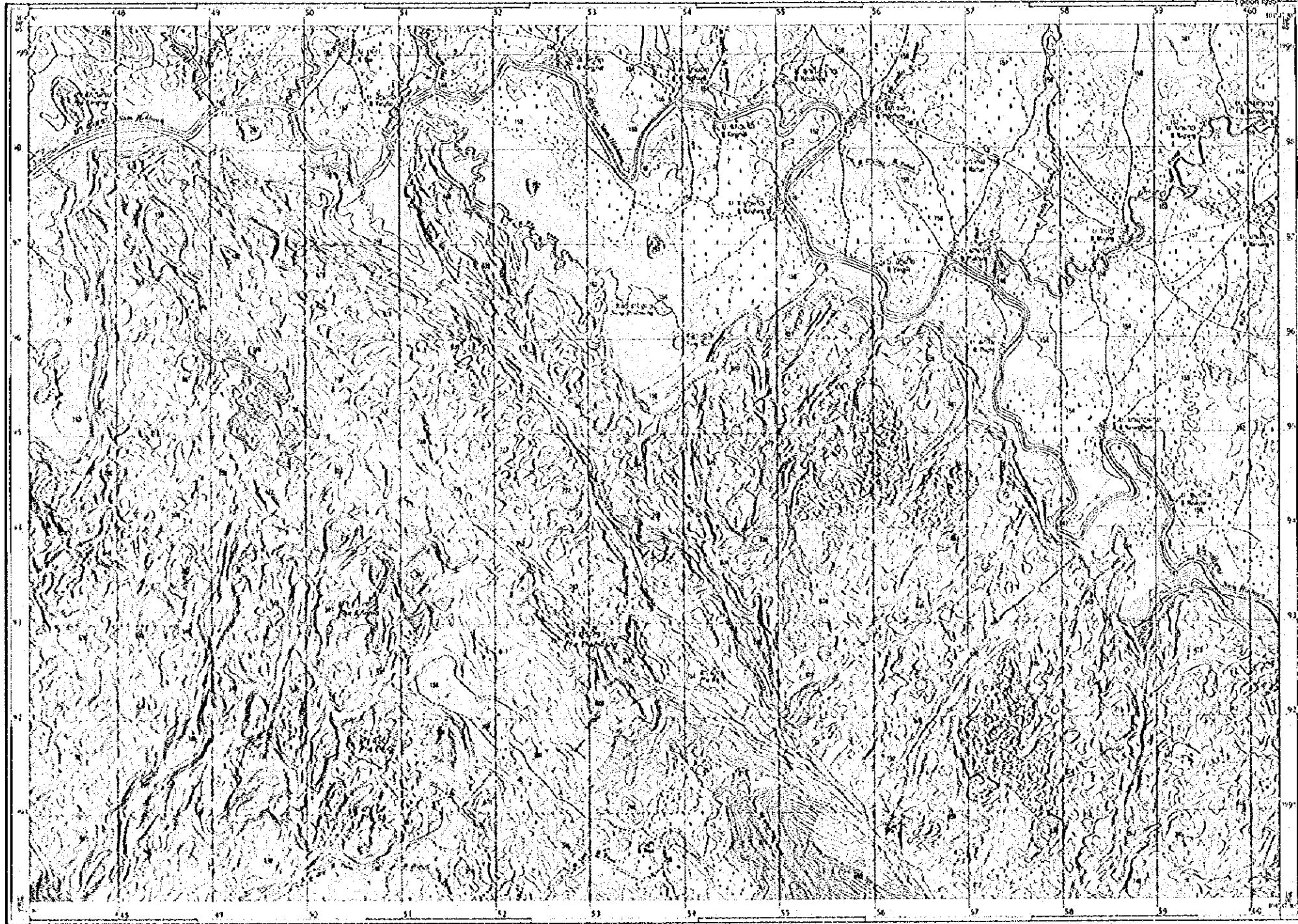
**SALAVAN**

**VANGUANG**


WREASE

GLOSSARY

W	Wrease	Wrease
S	Salavan	Salavan
V	Vanguang	Vanguang
P	Phou Phanou	Phou Phanou
N	Nam Ou	Nam Ou
R	Rue	Rue
F	Farm	Farm
H	Hamlet	Hamlet
B	Bam	Bam
D	Dam	Dam
M	Mine	Mine
L	Lake	Lake
S	Stream	Stream
R	Road	Road
P	Path	Path
F	Fence	Fence
H	House	House
B	Bam	Bam
D	Dam	Dam
M	Mine	Mine
L	Lake	Lake
S	Stream	Stream
R	Road	Road
P	Path	Path
F	Fence	Fence
H	House	House



<b>1:25 000</b>		<b>LEGEND</b>		<b>ADMINISTRATION CENTER</b>	
[Scale bar and distance markers]		[Legend symbols and descriptions]		<b>VIENTIANE</b>	
[Legend symbols and descriptions]		[Legend symbols and descriptions]		<b>SALAVAN</b>	
[Legend symbols and descriptions]		[Legend symbols and descriptions]		<b>VANGUANG</b>	
[Legend symbols and descriptions]		[Legend symbols and descriptions]		<b>VILLAGE</b>	
[Legend symbols and descriptions]		[Legend symbols and descriptions]		<b>GLOSSARY</b>	
[Legend symbols and descriptions]		[Legend symbols and descriptions]		[Glossary table]	



1:25 000

ແຜນທີ່ສະແດງຄຳສັບ  
 EXPLANATION

<p>ສັນຕິພາບ</p> <p>ສູນກາງ</p> <p>ສູນກາງສູນ</p> <p>ສູນກາງສູນ</p>	<p>ສູນກາງ</p> <p>ສູນກາງສູນ</p> <p>ສູນກາງສູນ</p> <p>ສູນກາງສູນ</p> <p>ສູນກາງສູນ</p>	<p>ສູນກາງສູນ</p> <p>ສູນກາງສູນ</p> <p>ສູນກາງສູນ</p> <p>ສູນກາງສູນ</p> <p>ສູນກາງສູນ</p>	<p>ສູນກາງສູນ</p> <p>ສູນກາງສູນ</p> <p>ສູນກາງສູນ</p> <p>ສູນກາງສູນ</p> <p>ສູນກາງສູນ</p>	<p>ສູນກາງສູນ</p> <p>ສູນກາງສູນ</p> <p>ສູນກາງສູນ</p> <p>ສູນກາງສູນ</p> <p>ສູນກາງສູນ</p>	<p>ສູນກາງສູນ</p> <p>ສູນກາງສູນ</p> <p>ສູນກາງສູນ</p> <p>ສູນກາງສູນ</p> <p>ສູນກາງສູນ</p>	<p>ສູນກາງສູນ</p> <p>ສູນກາງສູນ</p> <p>ສູນກາງສູນ</p> <p>ສູນກາງສູນ</p> <p>ສູນກາງສູນ</p>
---	---	--	--	--	--	--

ສູນກາງສູນ

ສູນກາງສູນ

ສູນກາງສູນ

ສູນກາງສູນ

ສູນກາງສູນ

ສູນກາງສູນ

ສູນກາງສູນ

ສູນກາງສູນ

ສູນກາງສູນ

ສູນກາງສູນ

ສູນກາງສູນ

ສູນກາງສູນ

ສູນກາງສູນ

ສູນກາງສູນ

ສູນກາງສູນ

ສູນກາງສູນ

ສູນກາງສູນ

ສູນກາງສູນ